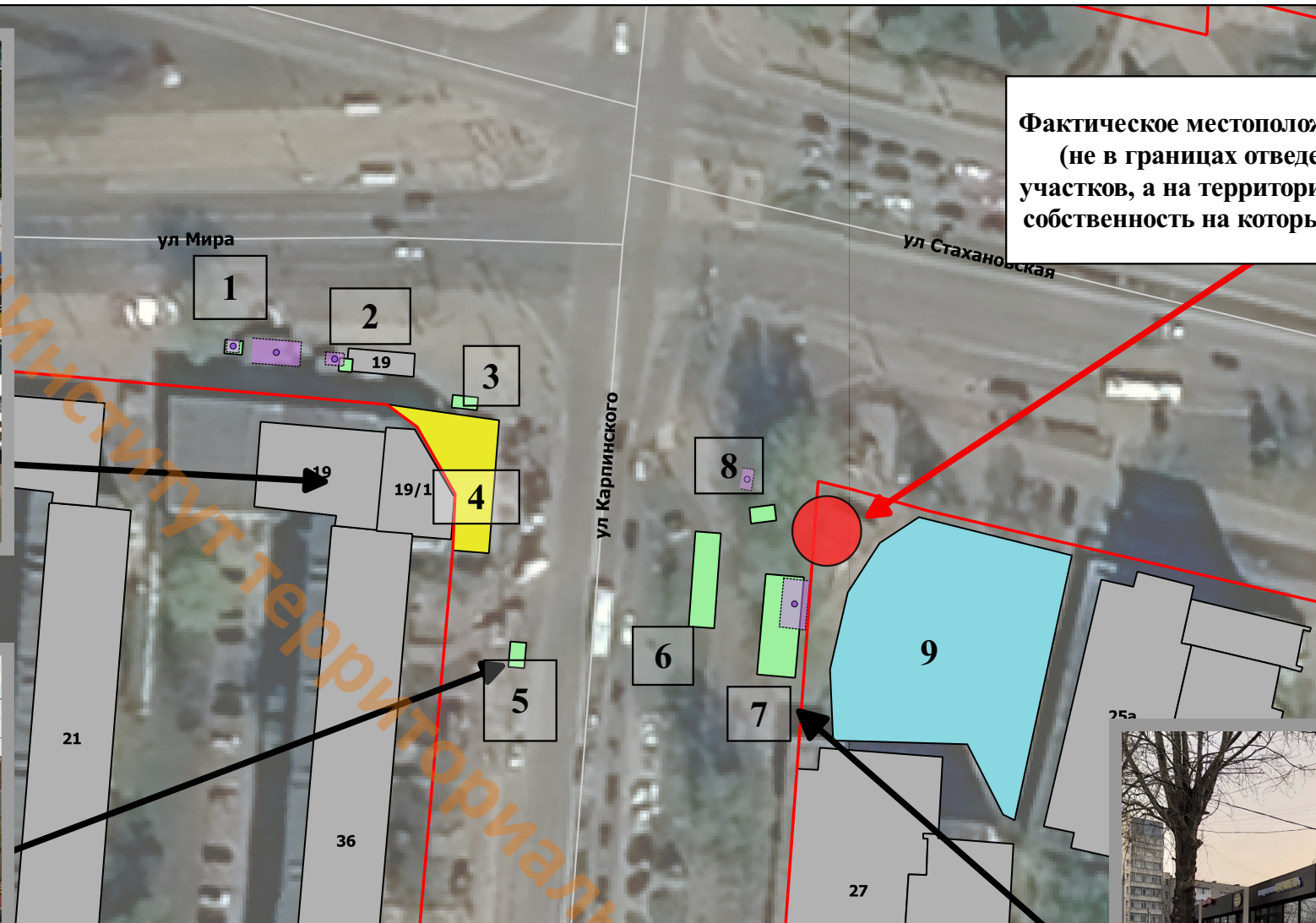




Пересечение улиц Мира - Карпинского - Стахановская



Фактическое местоположение НТО № 6, № 7 (не в границах отведенных земельных участков, а на территориях, государственная собственность на которые не разграничена).



Условные обозначения

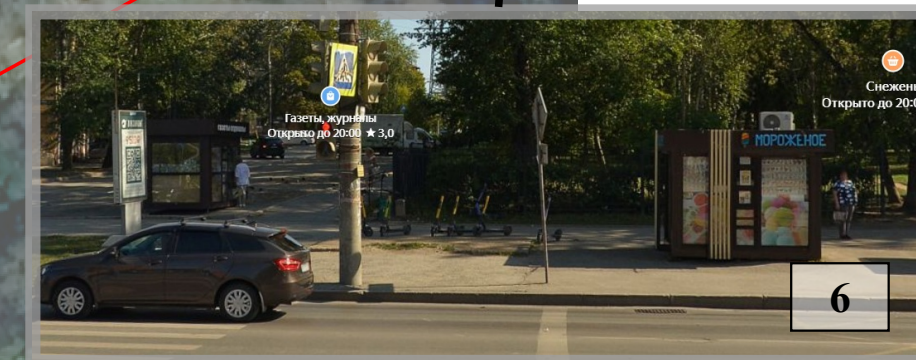



Красные линии действующие

- Проекта планировки территории
- ЗУ под ОКС
- уч.9 в границах ЗУ магазина "Пятерочка"
- земельные участки под НТО в границах УДС
- Нестационарные торговые объекты

Перечень земельных участков, в том числе под НТО, попадающих на УДС

№ участка на плане	Кадастровый номер ЗУ	Местоположение	Форма собственности	Площадь, подлежащая изъятию, кв. м	Ориентировочная стоимость, руб.	Примечание
1	59-01:4410648:15	ул. Стахановская, 19	аренда прекращена	6	125 291,40	схема НТО. Арендатор - Кривошеёва Светлана Викторовна.
2	59-01:4410648:8	ул. Стахановская	аренда прекращена	4,3	89 792,17	схема НТО. Арендатор - ООО "Пермский краевой информационный центр"
3	59-01:4410648:827	ул. Карпинского, 36	муниципальная/п(б)п	8	167 055,20	ООО "Пресса"
4	59-01:4410648:815	ул. Стахановская, 19/1	частная	183	3 821 387,70	на УДС расположено 2 сооружения с КН.941, 942, находящиеся в частной собственности
ОКС 1	59-01:4410648:941	ул. Стахановская	частная	31,7	661 956,23	
ОКС 2	59-01:4410648:942	ул. Стахановская	частная	16,9	352 904,11	судебные споры
5	59-01:4410648:10	восточнее ул. Карпинского, 36	аренда прекращена	10	208 819,00	направлено ДЗО в ДЭП под НТО. Арендатор - Молашвили Андрей Семенович.
6	59-01:4410640:1677	западнее ул. Карпинского, 25	сведения в ЕГРН отсутствуют	60	0,00	запрещение регистрации
7	59-01:4410640:1650	западнее ул. Карпинского, 25	аренда прекращена	95	1 983 780,50	схема НТО. Арендатор - Миришов Акиф Балаяр оглы
8	59-01:4410640:39	западнее ул. Карпинского, 25	аренда прекращена	10	208 819,00	схема НТО. Арендатор - Молашвили Андрей Семенович
9	59-01:4410640:1	ул. Карпинского, 25	частная	1136	23 721 838,40	неиспользуемая территория перед магазином "Пятерочка" - возможно устройство сквера
ИТОГО					31 341 643,71	

Улица Мира на пересечении с ул. Советской Армии (остановка "Советской Армии"), ул. Снайперов (остановка "парк им. Миндовского")



Условные обозначения

Красные линии действующие

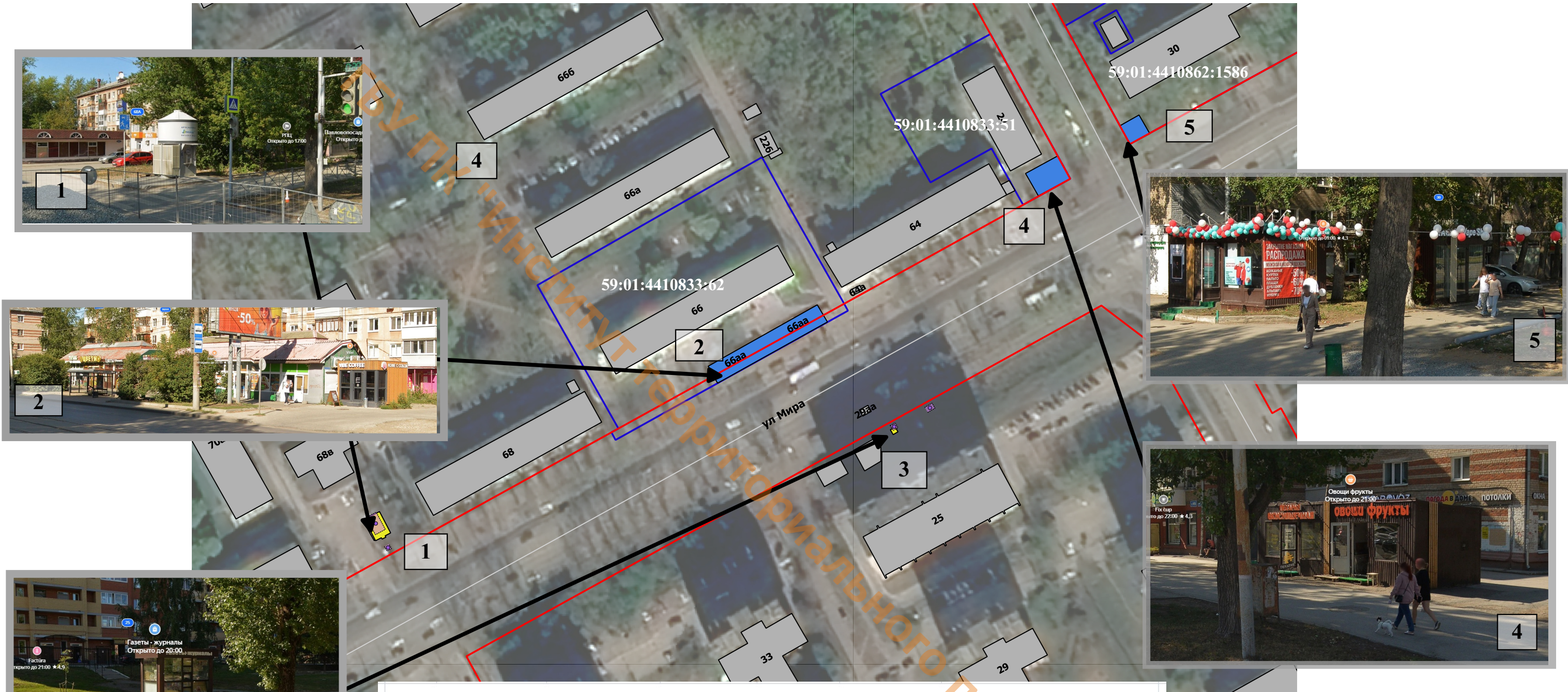
- Проекта планировки территории
- НТО на территории МКД
- ЗУ под МКД
- Нестационарные торговые объекты
- земельные участки под НТО в границах УДС
- ЗУ под НТО

Перечень земельных участков, в том числе под НТО, попадающих на УДС

№ участка на плане	Кадастровый номер ЗУ	Местоположение	Форма собственности	Площадь, подлежащая изъятию, кв.м	Ориентировочная стоимость, руб.	Примечание
1	59:01:4410863:8	ул. Советской Армии, 31	частная (МКД)	127	1 291 272,50	предлагается изменение красных линий. Границы и площадь указаны ориентировочно - требуется съемка
2	59:01:4410863:10	ул. Мира, 20	частная	8	167 055,20	ООО "Пресса"
3	59:01:4410863:2	ул. Мира, 20	сведения в ЕГРН отсутствуют	57	1 190 268,30	схема НТО. Арендатор - Махмудов Ильгам Наджмеддин оглы
4	59:01:4410713:980	ул. Мира, 66	аренда	64	1 336 441,60	схема НТО. Арендатор - Могильникова Раиса Ивановна, срок действия с 16.04.2013 по 07.01.2018
5	59:01:4410713:1233	ул. Мира, 6а	частная (МКД)	94	955 745,00	Границы и площадь указаны ориентировочно - требуется съемка
6	59:01:4410861:4	ул. Мира, 9	аренда	8	167 055,20	Арендатор - ООО "Пресса", срок действия с 11.08.2017 по 11.04.2066
ИТОГО					5 107 837,80	

Документацией по планировке территории, утвержденной постановлением администрации города Перми от 20.05.2015 № 291, изъятие земельных участков не предусмотрено.

Улица Мира на пересечении с ул.9-го Мая (остановка "ул. 9-го Мая")



Перечень земельных участков, в том числе под НТО, попадающих на УДС

№ участка на плане	Кадастровый номер ЗУ	Местоположение	Форма собственности	Площадь, подлежащая изъятию, кв.м	Ориентировочная стоимость, руб.	Примечание
1	59:01:4410833:127	ул. Мира, 68	аренда прекращена	53	1 106 740,70	схема НТО. Арендатор - Махмудов Ильгам Наджмеддин оглы
2	59:01:4410833:62	ул. Мира, 66	частная (МКД)	315	3 202 762,50	предлагается изменение красных линий. Границы и площадь указаны ориентировочно - требуется съемка
3	59:01:4410864:28	северо-восточнее дома по ул. Мира, 33	сведения в ЕГРН отсутствуют	4	0,00	схема НТО
4	59:01:4410833:51	ул. 9-го Мая, 24	частная (МКД)	120	1 220 100,00	предлагается изменение красных линий. Границы и площадь указаны ориентировочно - требуется съемка
5	59:01:4410862:1586	ул. Мира	частная (МКД)	60	610 050,00	предлагается изменение красных линий. Границы и площадь указаны ориентировочно - требуется съемка
ИТОГО					6 139 653,20	

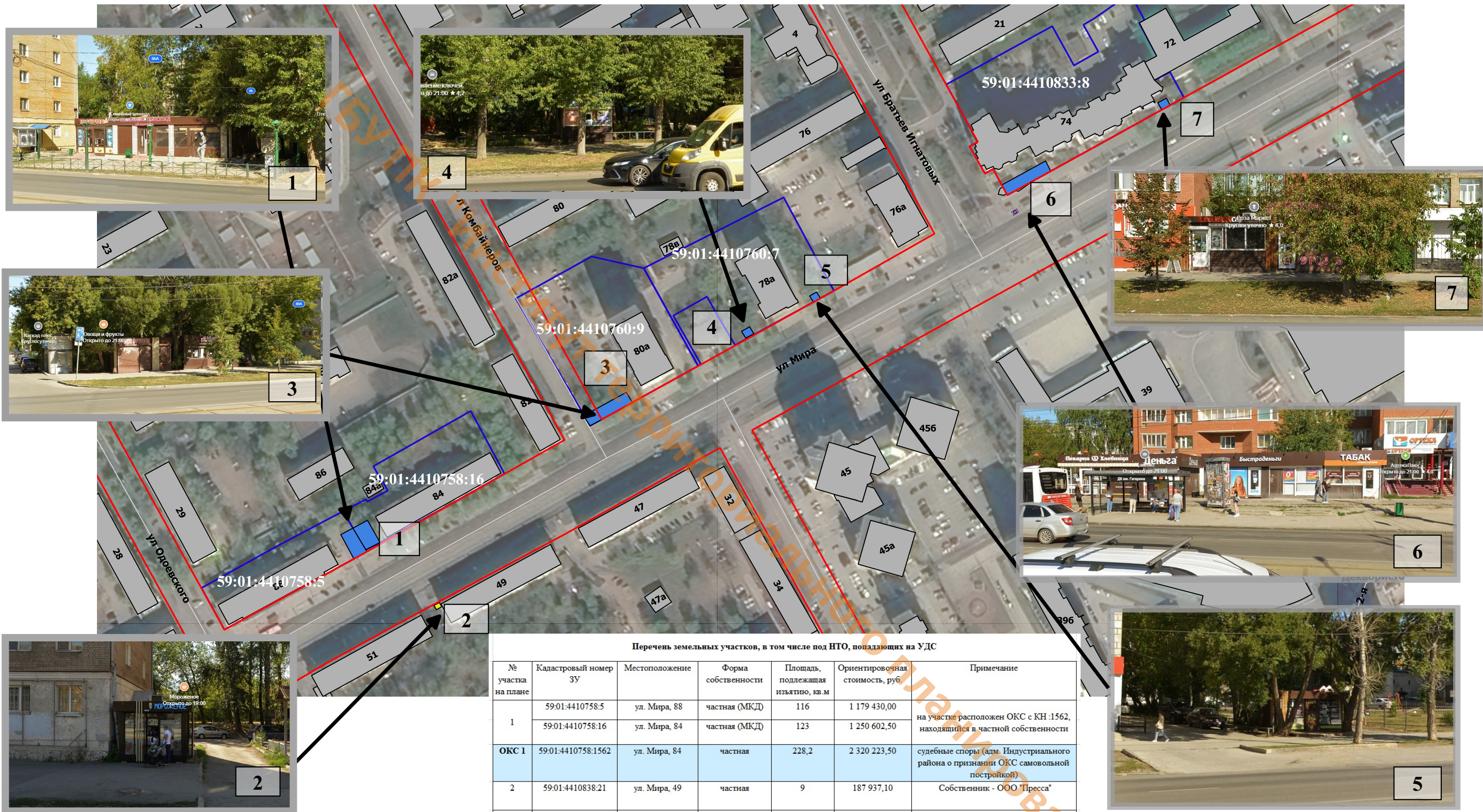
Условные обозначения

Красные линии действующие

- Проекта планировки территории
- НТО на территории МКД
- ЗУ под МКД
- Нестационарные торговые объекты
- ЗУ под НТО

Документацией по планировке территории, утвержденной постановлением администрации города Перми от 20.05.2015 № 291, изъятие земельных участков не предусмотрено.

Улица Мира на пересечении с ул.Одоевского (остановка "Одоевского"), ул. Комбайнеров, ул. Братьев Игнатовых (остановка "Ю.А.Гагарина")



Условные обозначения

Красные линии действующие


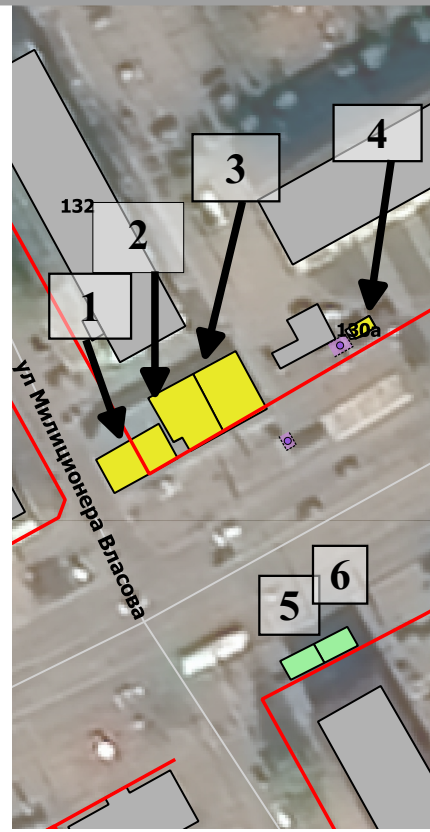

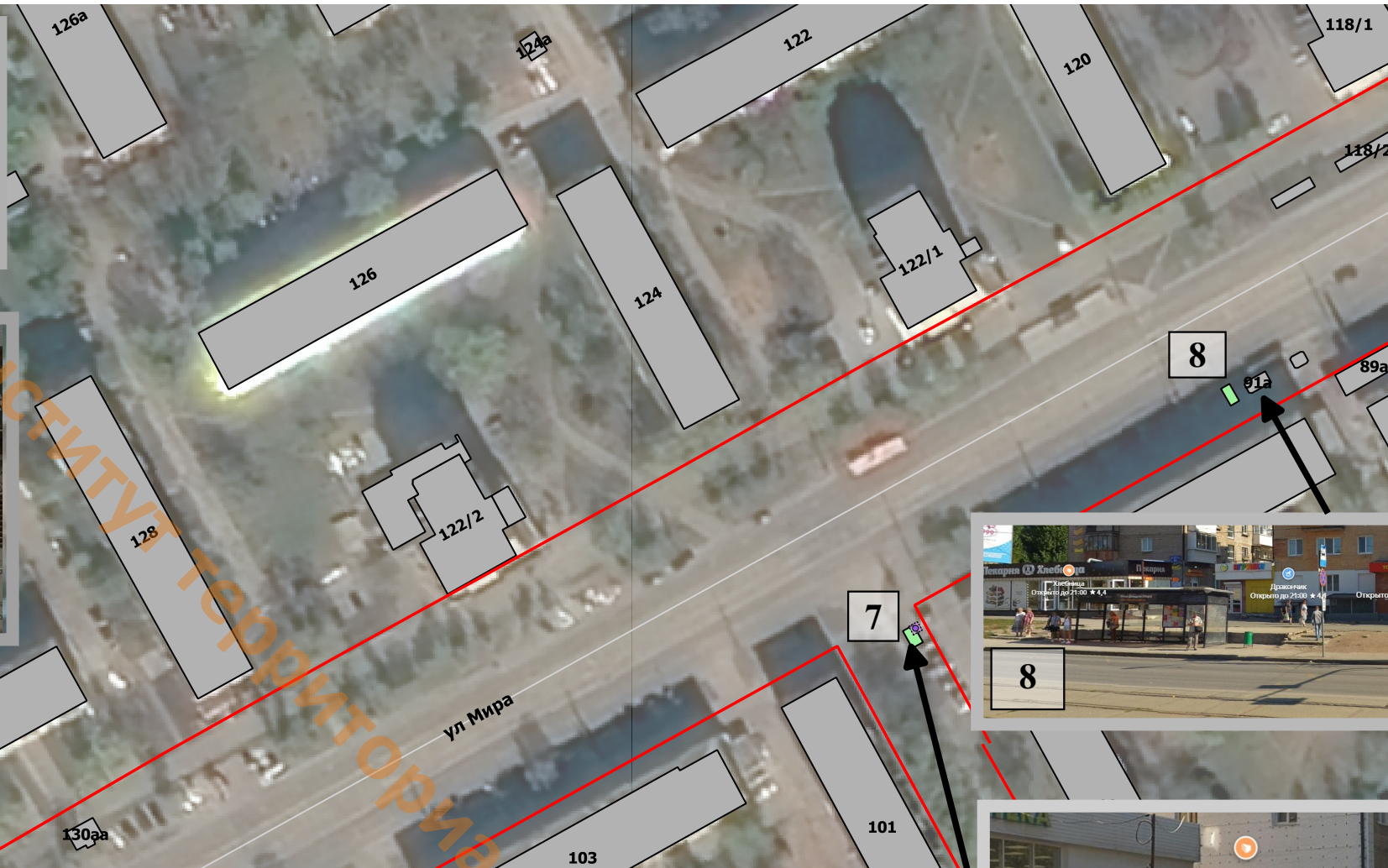
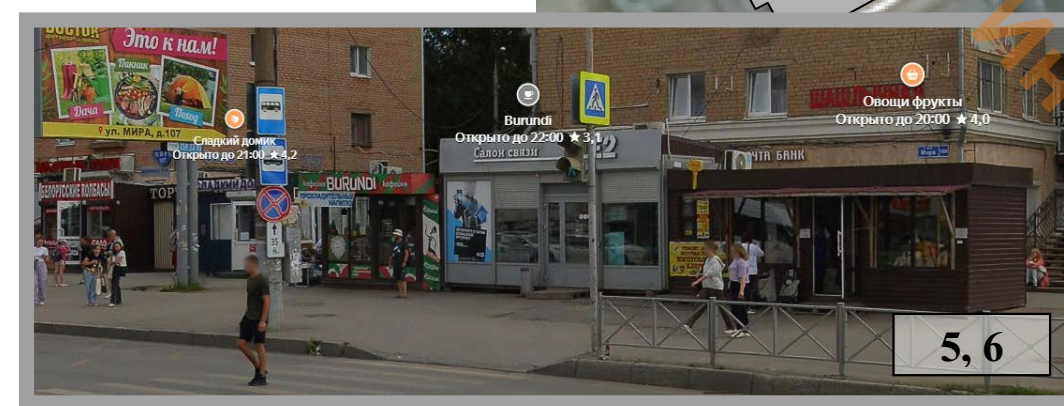

- Проекта планировки территории
- НТО на территории МКД
- ЗУ под МКД
- Нестационарные торговые объекты

Перечень земельных участков, в том числе под НТО, попадающих на УДС

№ участка на плане	Кадастровый номер ЗУ	Местоположение	Форма собственности	Площадь, подлежащая изъятию, кв.м	Ориентировочная стоимость, руб.	Примечание
1	59:01:4410758:5	ул. Мира, 88	частная (МКД)	116	1 179 430,00	на участке расположен ОКС с КН :1562, находящийся в частной собственности
	59:01:4410758:16	ул. Мира, 84	частная (МКД)	123	1 250 602,50	
ОКС 1	59:01:4410758:1562	ул. Мира, 84	частная	228,2	2 320 223,50	судебные споры (адм. Индустриального района о признании ОКС самовольной постройкой)
2	59:01:4410838:21	ул. Мира, 49	частная	9	187 937,10	Собственник - ООО "Пресса"
3	59:01:4410760:9	ул. Мира, 80а	частная (МКД)	174	1 769 145,00	предлагается изменение красных линий. Границы и площадь указаны ориентировочно - требуется съемка
4	59:01:4410760:7	ул. Мира, 78а	частная (МКД)	22	223 685,00	предлагается изменение красных линий. Границы и площадь указаны ориентировочно - требуется съемка
5				17	172 847,50	предлагается изменение красных линий. Границы и площадь указаны ориентировочно - требуется съемка
6	59:01:4410833:8	ул. Мира, 74	частная (МКД)	170	1 728 475,00	предлагается изменение красных линий. Границы и площадь указаны ориентировочно - требуется съемка
7				23	233 852,50	предлагается изменение красных линий. Границы и площадь указаны ориентировочно - требуется съемка
Итого					9 066 198,10	

Документацией по планировке территории, утвержденной постановлением администрации города Перми от 20.05.2015 № 291, изъятие земельных участков не предусмотрено.

Улица Мира в районе остановок "Ипподром" и "Дениса Давыдова"


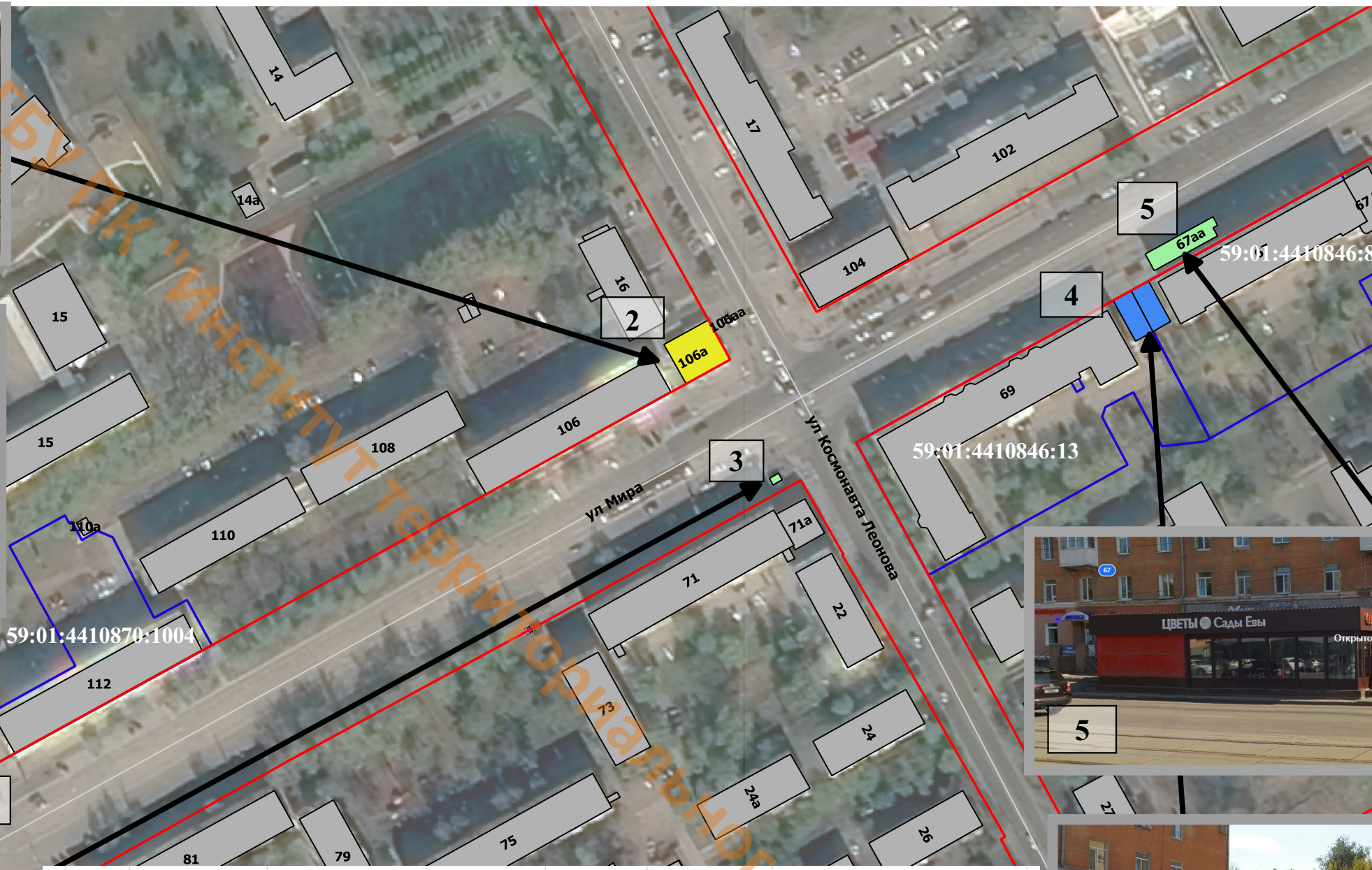





Перечень земельных участков, в том числе под НТО, попадающих на УДС

№ участка на плане	Кадастровый номер ЗУ	Местоположение	Форма собственности	Площадь, подлежащая изъятию, кв.м	Ориентировочная стоимость, руб.	Примечание
1	59:01:4410877:10	южнее ул. Мира, 132	частная	82	1 712 315,80	частично расположен на УДС - предлагается изменение красных линий. На земельном участке расположен ОКС с КН :2179
ОКС 1	59:01:4410877:2179	ул. Мира, 132	частная	95,8	2 000 486,02	судебные споры (адм. Индустриального района о признании ОКС самовольной постройкой)
2	59:01:4410877:62	южнее ул. Мира, 132	частная	91	1 900 252,90	предлагается изменение красных линий. На земельном участке расположен ОКС с КН :2481
ОКС 2	59:01:4410877:2481	южнее ул. Мира, 132	частная	87	1 816 725,30	судебные споры (адм. Индустриального района о признании ОКС самовольной постройкой)
3	59:01:4410877:59	южнее ул. Мира, 132	частная	97	2 025 544,30	предлагается изменение красных линий. На земельном участке расположен ОКС с КН :2496
ОКС 3	59:01:4410877:2496	южнее ул. Мира, 132	частная	80,1	1 672 640,19	судебные споры (адм. Индустриального района о признании ОКС самовольной постройкой)
4	59:01:4410877:25	южнее ул. Мира, 132	частная	9	187 937,10	схема НТО
5	59:01:4410876:1649	севернее ул. Мира, 109	сведения в ЕГРН отсутствуют	24	0,00	права на ЗУ отсутствуют - требуется демонтаж
6	59:01:4410876:1643	севернее ул. Мира, 109	сведения в ЕГРН отсутствуют	24	0,00	права на ЗУ отсутствуют - требуется демонтаж
7	59:01:4410876:11	севернее ул. Мира, 93	аренда прекращена	10	208 819,00	схема НТО. Арендатор - Молашвили Андрей Семенович
8	59:01:4410876:55	ул. Мира, 89	муниципальная/ п(б)п	8	167 055,20	ООО "Пресса"
ИТОГО					11 691 775,81	

- Условные обозначения**
- Красные линии действующие
 - Проекта планировки территории
 - земельные участки под НТО
 - земельные участки под НТО в границах УДС
 - Нестационарные торговые объекты

Улица Мира на пересечении с улицами Дениса Давыдова и Космонавта Леонова (остановка "Космонавта Леонова")



Условные обозначения

Красные линии действующие

- Проекта планировки территории
- земельные участки под НТО в границах УДС
- НТО на территории МКД
- ЗУ под МКД
- ЗУ под ОКС
- Нестационарные торговые объекты

Перечень земельных участков, в том числе под НТО, попадающих на УДС						
№ участка на плане	Кадастровый номер ЗУ	Местоположение	Форма собственности	Площадь, подлежащая изъятию, кв.м	Ориентировочная стоимость, руб.	Примечание
1	59:01:4410870:1004	ул. Мира, 112	частная (МКД)	120	1 220 100,00	предлагается изменение красных линий
2	59:01:4410870:12	ул. Мира, 106а	частная	236,51	4 938 778,17	предлагается изменение красных линий. На участке расположен ОКС с КН :919
ОКС 1	59:01:4410870:919	ул. Мира, 106а	частная	187,7	3 919 532,63	судебные споры (адм. Индустриального района о признании ОКС самовольной постройкой)
3	59:01:4410871:36	ул. Мира, зу 871/36	муниципальная/п(б)п	8	81 340,00	ООО "Пресса"
4	59:01:4410846:13	ул. Мира, 69	частная (МКД)	98	0,00	изменение красных линий не целесообразно
	59:01:4410846:8	ул. Мира, 67	частная (МКД)	96	0,00	
5	59:01:4410846:2	ул. Мира, 67аа	частная	147	3 069 639,30	на участке расположен ОКС с КН :568
ОКС 2	59:01:4410846:568	ул. Мира, 67аа	частная	54,9	1 146 416,31	судебные споры ("Т Плюс" проиграла)
ИТОГО					14 375 806,41	

Документацией по планировке территории, утвержденной постановлением администрации города Перми от 20.05.2015 № 291, изъятие земельных участков не предусмотрено.

Улица Мира в районе остановок "Ипподром" и "Дениса Давыдова"



Перечень земельных участков, в том числе под НТО, попадающих на УДС

№ участка на плане	Кадастровый номер ЗУ	Местоположение	Форма собственности	Площадь, подлежащая изъятию, кв.м	Ориентировочная стоимость, руб.	Примечание
1	59:01:4410877:10	южнее ул. Мира, 132	частная	82	1 712 315,80	частично расположен на УДС - предлагается изменение красных линий. На земельном участке расположен ОКС с КН :2179
ОКС 1	59:01:4410877:2179	ул. Мира, 132	частная	95,8	2 000 486,02	судебные споры (адм. Индустриального района о признании ОКС самовольной постройкой)
2	59:01:4410877:62	южнее ул. Мира, 132	частная	91	1 900 252,90	предлагается изменение красных линий. На земельном участке расположен ОКС с КН :2481
ОКС 2	59:01:4410877:2481	южнее ул. Мира, 132	частная	87	1 816 725,30	судебные споры (адм. Индустриального района о признании ОКС самовольной постройкой)
3	59:01:4410877:59	южнее ул. Мира, 132	частная	97	2 025 544,30	предлагается изменение красных линий. На земельном участке расположен ОКС с КН :2496
ОКС 3	59:01:4410877:2496	южнее ул. Мира, 132	частная	80,1	1 672 640,19	судебные споры (адм. Индустриального района о признании ОКС самовольной постройкой)
4	59:01:4410877:25	южнее ул. Мира, 132	частная	9	187 937,10	схема НТО
5	59:01:4410876:1649	севернее ул. Мира, 109	сведения в ЕГРН отсутствуют	24	0,00	права на ЗУ отсутствуют - требуется демонтаж
6	59:01:4410876:1643	севернее ул. Мира, 109	сведения в ЕГРН отсутствуют	24	0,00	права на ЗУ отсутствуют - требуется демонтаж
7	59:01:4410876:11	севернее ул. Мира, 93	аренда прекращена	10	208 819,00	схема НТО. Арендатор - Молашвили Андрей Семенович
8	59:01:4410876:55	ул. Мира, 89	муниципальная/п(б)п	8	167 055,20	ООО "Пресса"
ИТОГО					11 691 775,81	

Условные обозначения

- Красные линии действующие
- Проекта планировки территории
- земельные участки под НТО
- земельные участки под НТО в границах УДС
- Нестационарные торговые объекты

Документацией по планировке территории, утвержденной постановлением администрации города Перми от 20.05.2015 № 291, приказом МИГД ПК от 22.09.2022 № 31-02-1-4-1837, изъятие земельных участков не предусмотрено.