ГЕНЕРАЛЬНЫЙ ПЛАН ГОРОДА ПЕРМИ

КАРТА 2.1.2. ВИДЫ УЛИЦ И ДОРОГ ПО РАСПОЛОЖЕНИЮ В ПЛАНИРОВОЧНОЙ СТРУКТУРЕ ГОРОДА

ПРИЛОЖЕНИЕ № 5
к решению Пермской городской Думы
от_____№_____

ПРИЛОЖЕНИЕ № 7
к решению Пермской городской Думы
от 17.12.2019 № 205

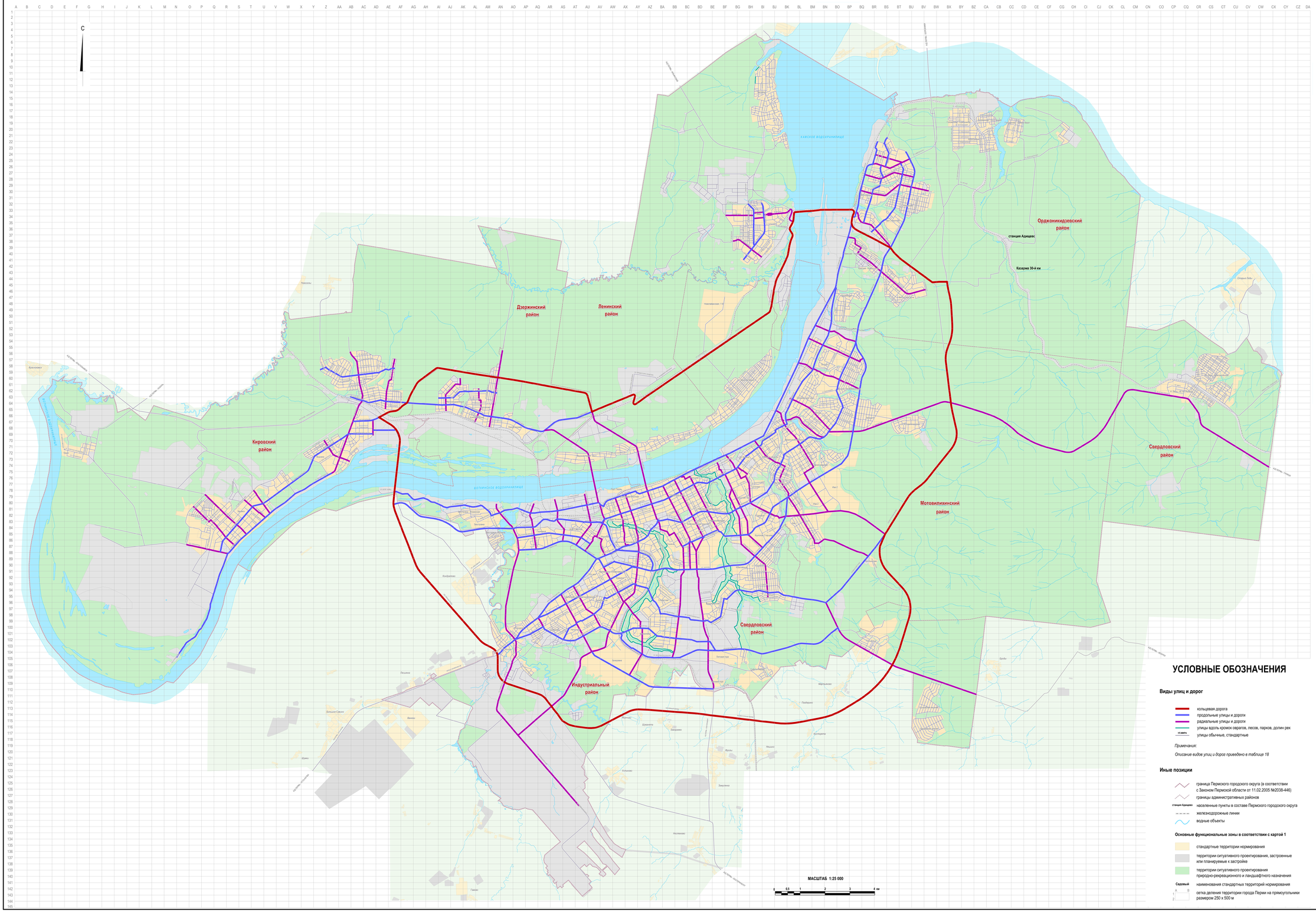

ПРИМЕРНЫЕ ПРОФИЛИ УЛИЦ И ДОРОГ

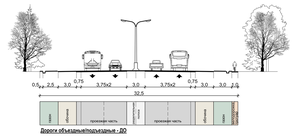

Дороги объездные/подъездные - ДО

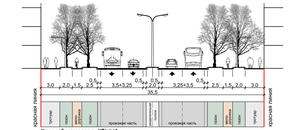

Улицы общегородские - УОГОр/А
продольные и радиальные с автобусной линией (в условиях расположения застройки с двух сторон)

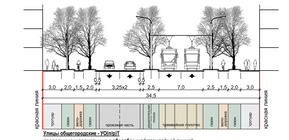

Улицы общегородские - УОГОр/Т
продольные и радиальные с обособленной трамвайной линией

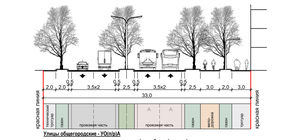

Улицы общегородские - УОГОр/А
продольные и радиальные с выделенной автобусной линией
(в условиях расположения застройки с одной стороны)

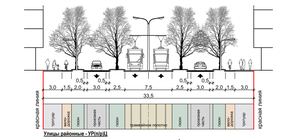

Улицы районные - УРоОр/Т
продольные и радиальные в центре города, в центрах районов,
с выделенной трамвайной линией

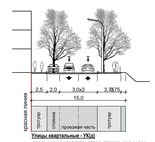

Улицы квартальные - УКо/Д
вдоль кромок оврагов, лесов, парков, долин рек

Улицы вспомогательные квартальные - УВК

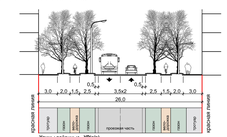

Улицы районные - УРоОр
продольные и радиальные вне центров, с автобусной линией

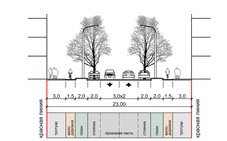

Улицы районные - УРоО
обычные, стандартные

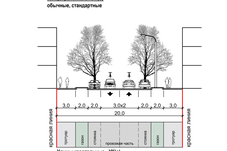

Улицы квартальные - УКо/Д
обычные, стандартные

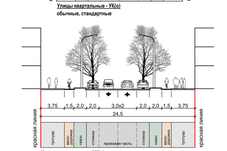

Улицы квартальные - УКо/с
обычные, стандартные (с обособленными велосипедными дорожками)

УСЛОВНЫЕ ОБОЗНАЧЕНИЯ

Виды улиц и дорог

- кольцевая дорога
- продольные улицы и дороги
- радиальные улицы и дороги
- улицы вдоль кромок оврагов, лесов, парков, долин рек
- 10,00 м — улицы обычные, стандартные

Примечания:

Описание видов улиц и дорог приведено в таблице 18

Иные позиции

- граница Пермского городского округа (в соответствии с Законом Пермской области от 11.02.2005 №2038-446)
- границы административных районов
- станция Адищево — населенные пункты в составе Пермского городского округа
- железнодорожные линии
- водные объекты

Основные функциональные зоны в соответствии с картой 1

- стандартные территории нормирования
- территории ситуативного проектирования, застроенные или планируемые к застройке
- территории ситуативного проектирования природно-рекреационного и ландшафтного назначения

Садовый

- наименования стандартных территорий нормирования
- А 1 — В 2 — сетка деления территории города Перми на прямоугольники размером 250 х 500 м