



## Пермская городская Дума VI созыва

### РЕШЕНИЕ

22.09.2020

№ 193

#### **О внесении изменений в Генеральный план города Перми, утвержденный решением Пермской городской Думы от 17.12.2010 № 205**

В соответствии с частью 2 статьи 18, статьей 24 Градостроительного кодекса Российской Федерации, статьей 16 Федерального закона от 06.10.2003 № 131-ФЗ «Об общих принципах организации местного самоуправления в Российской Федерации», Уставом города Перми

Пермская городская Дума **р е ш и л а :**

1. Внести в Генеральный план города Перми, утвержденный решением Пермской городской Думы от 17.12.2010 № 205 (в редакции решений Пермской городской Думы от 30.08.2011 № 175, от 28.01.2014 № 2, от 28.01.2014 № 3, от 22.04.2014 № 86, от 20.12.2016 № 269, от 20.12.2016 № 270, от 23.05.2017 № 103, от 22.05.2018 № 93, от 26.06.2018 № 114, от 22.01.2019 № 5, от 26.03.2019 № 51, от 25.06.2019 № 131, от 27.08.2019 № 166, от 24.09.2019 № 216, от 17.12.2019 № 317, от 28.01.2020 № 14, от 25.02.2020 № 45, от 25.02.2020 № 46, от 25.02.2020 № 47, от 24.03.2020 № 65, от 26.05.2020 № 92, от 25.09.2020 № 159, от 25.09.2020 № 161), изменения:

1.1 таблицу 22 главы 8 дополнить позициями согласно приложению 1 к настоящему решению;

1.2 в отношении ул. Карла Модераха, ул. Александра Турчевича, ул. Николая Воронцова, ул. Василия Татищева в Свердловском районе города Перми:

в карте 2. Границы территорий планируемого размещения объектов капитального строительства (приложение № 4) фрагмент карты 2, ограниченный вершинами сетки деления территории с индексами ВС85, ВФ85, ВФ92, ВС92, изложить в редакции согласно приложению 2 к настоящему решению;

в карте 2.1. Развитие улично-дорожной сети, иных объектов капитального строительства транспортной инфраструктуры. Первый и второй этапы (2011-2016 годы и 2017-2022 годы) и на перспективу (приложение № 5) фрагмент карты 2.1, ограниченный вершинами сетки деления территории с индексами ВС85, ВФ85, ВФ92, ВС92, изложить в редакции согласно приложению 3 к настоящему решению;

в карте 2.1.1. Виды улиц и дорог по назначению (приложение № 6) фрагмент карты 2.1.1, ограниченный вершинами сетки деления территории с индексами ВС85, ВF85, ВF92, ВС92, изложить в редакции согласно приложению 4 к настоящему решению;

в карте 2.1.2. Виды улиц и дорог по расположению в планировочной структуре города (приложение № 7) фрагмент карты 2.1.2, ограниченный вершинами сетки деления территории с индексами ВС85, ВF85, ВF92, ВС92, изложить в редакции согласно приложению 5 к настоящему решению;

1.3 в отношении ул. Лесной в Мотовилихинском районе города Перми:

в карте 2. Границы территорий планируемого размещения объектов капитального строительства (приложение № 4) фрагмент карты 2, ограниченный вершинами сетки деления территории с индексами ВК78, ВN78, ВN81, ВК81, изложить в редакции согласно приложению 6 к настоящему решению;

в карте 2.1. Развитие улично-дорожной сети, иных объектов капитального строительства транспортной инфраструктуры. Первый и второй этапы (2011-2016 годы и 2017-2022 годы) и на перспективу (приложение № 5) фрагмент карты 2.1, ограниченный вершинами сетки деления территории с индексами ВК78, ВN78, ВN81, ВК81, изложить в редакции согласно приложению 7 к настоящему решению;

в карте 2.1.1. Виды улиц и дорог по назначению (приложение № 6) фрагмент карты 2.1.1, ограниченный вершинами сетки деления территории с индексами ВК78, ВN78, ВN81, ВК81, изложить в редакции согласно приложению 8 к настоящему решению;

в карте 2.1.2. Виды улиц и дорог по расположению в планировочной структуре города (приложение № 7) фрагмент карты 2.1.2, ограниченный вершинами сетки деления территории с индексами ВК78, ВN78, ВN81, ВК81, изложить в редакции согласно приложению 9 к настоящему решению.

2. Настоящее решение вступает в силу со дня его официального опубликования в печатном средстве массовой информации «Официальный бюллетень органов местного самоуправления муниципального образования город Пермь».

3. Опубликовать настоящее решение в печатном средстве массовой информации «Официальный бюллетень органов местного самоуправления муниципального образования город Пермь», а также опубликовать (обнародовать) настоящее решение на официальном сайте муниципального образования город Пермь в информационно-телекоммуникационной сети Интернет.

4. Контроль за исполнением настоящего решения возложить на комитет Пермской городской Думы по вопросам градостроительства, планирования и развития территории.

Председатель  
Пермской городской Думы

Ю.А. Уткин

Глава города Перми

Д.И. Самойлов

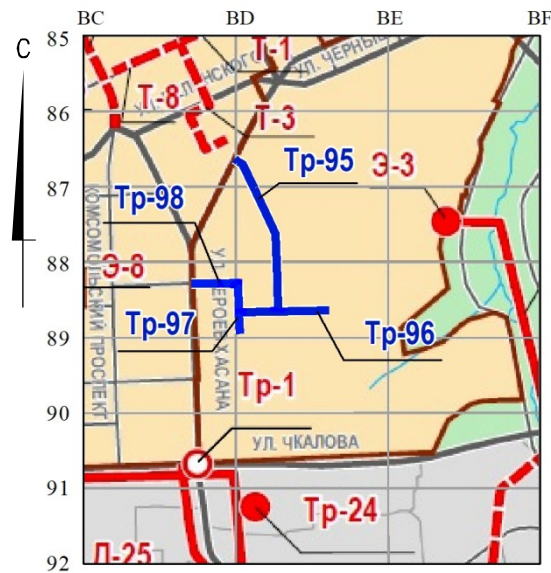
### ДОПОЛНЕНИЕ

к таблице 22 главы 8 Генерального плана города Перми, утвержденного решением Пермской городской Думы от 17.12.2010 № 205, предусматривающее изменения к описанию мероприятий по размещению объектов капитального строительства транспортной инфраструктуры на второй этап реализации Генерального плана города Перми (2017-2022 годы), указанные в подпункте 1.1 решения, которым утверждено настоящее приложение

Индекс на карте 2.1	Группы объектов транспортной инфраструктуры	Объекты капитального строительства транспортной инфраструктуры	Тип мероприятий	Описание мероприятий	Описание ТПРОКС	Стоимость реализации мероприятий (млн. руб.)
1	2	3	4	5	6	7
Тр-95	улично-дорожная сеть	ул. Карла Модераха от ул. Чернышевского до ул. Александра Турчевича	новое строительство	устройство проезжей части 1+1 полос движения, тротуаров, полос движения для велосипедистов, посадка деревьев, устройство освещения, дорожной разметки, дождевой канализации	-	-
Тр-96	улично-дорожная сеть	ул. Александра Турчевича от ул. Николая Воронцова до дома по ул. Александра Турчевича, 8	новое строительство	устройство проезжей части 1+1 полос движения, тротуаров, посадка деревьев, устройство освещения, дорожной разметки, дождевой канализации	-	-
Тр-97	улично-дорожная сеть	ул. Николая Воронцова от ул. Василия Татищева до дома по ул. Героев Хасана, 11а	новое строительство	устройство проезжей части 1+1 полос движения, тротуаров, полос движения	-	-

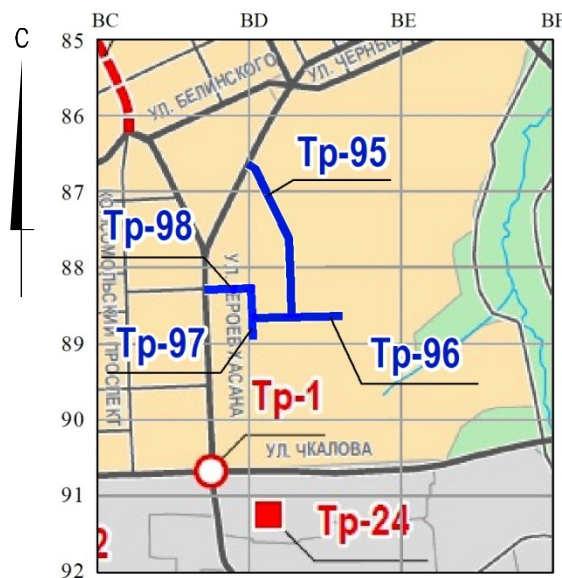
1	2	3	4	5	6	7
				для велосипедистов, посадка деревьев, устройство освещения, дорожной разметки, дождевой канализации		
Тр-98	улично-дорожная сеть	ул. Василия Татищева от ул. Героев Хасана до ул. Николая Воронцова	новое строительство	устройство проезжей части 1+1 полос движения, тротуаров, полос движения для велосипедистов, посадка деревьев, устройство освещения, дорожной разметки, дождевой канализации	-	-
Тр-99	улично-дорожная сеть	ул. Лесная от ул. Грибоедова до ул. Сапфирной	новое строительство	устройство проезжей части 1+1 полос движения, тротуаров, посадка деревьев, устройство освещения, дорожной разметки, дождевой канализации	-	-

**ФРАГМЕНТ**  
карты 2 Генерального плана города Перми, утвержденного решением  
Пермской городской Думы от 17.12.2010 № 205, предусматривающий  
изменение границ территорий планируемого размещения объектов  
капитального строительства, указанное в подпункте 1.2 решения,  
которым утверждено настоящее приложение



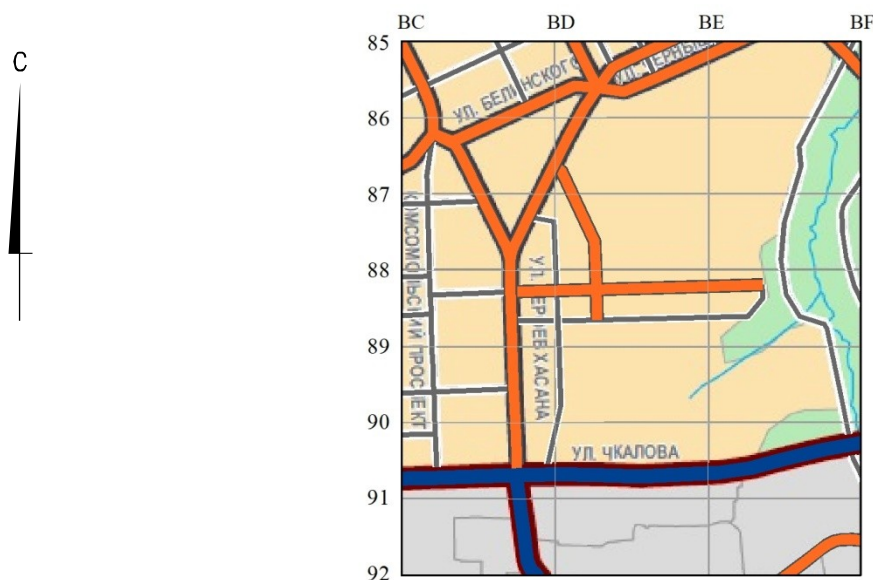
М 1:25000

**ФРАГМЕНТ**  
карты 2.1 Генерального плана города Перми, утвержденного решением  
Пермской городской Думы от 17.12.2010 № 205, предусматривающий  
изменение в развитии улично-дорожной сети, иных объектов капитального  
строительства транспортной инфраструктуры на первый и второй этапы  
(2011-2016 годы и 2017-2022 годы) и на перспективу, указанное в подпункте 1.2  
решения, которым утверждено настоящее приложение



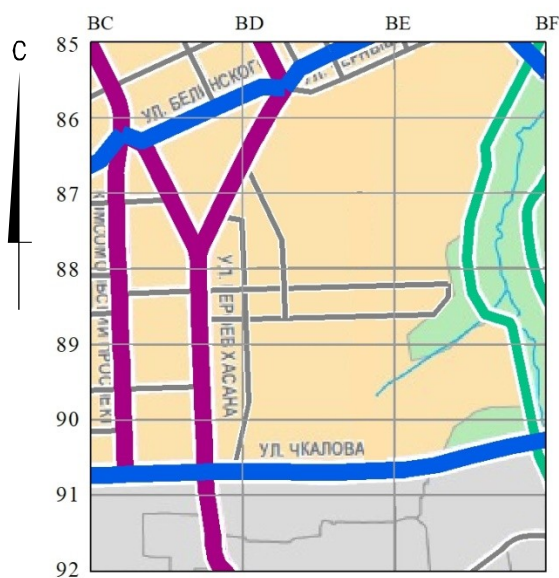
М 1:25000

**ФРАГМЕНТ**  
**карты 2.1.1 Генерального плана города Перми, утвержденного решением**  
**Пермской городской Думы от 17.12.2010 № 205, предусматривающий**  
**изменение видов улиц и дорог по назначению, указанное в подпункте 1.2**  
**решения, которым утверждено настоящее приложение**



М 1:25000

**ФРАГМЕНТ**  
**карты 2.1.2 Генерального плана города Перми,**  
**утвержденного решением Пермской городской Думы от 17.12.2010 № 205,**  
**предусматривающий изменение видов улиц и дорог по расположению**  
**в планировочной структуре города, указанное в подпункте 1.2 решения,**  
**которым утверждено настоящее приложение**

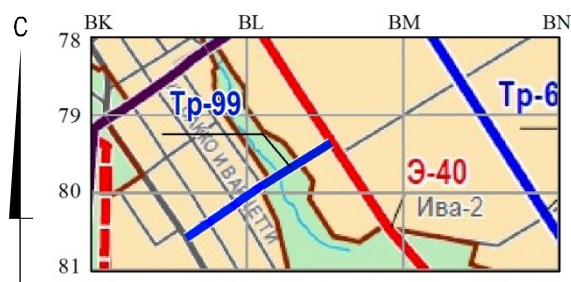


М 1:25000



ПРИЛОЖЕНИЕ 6  
к решению  
Пермской городской Думы  
от 22.09.2020 № 193

**ФРАГМЕНТ**  
**карты 2 Генерального плана города Перми, утвержденного решением**  
**Пермской городской Думы от 17.12.2010 № 205, предусматривающий**  
**изменение границ территорий планируемого размещения объектов**  
**капитального строительства, указанное в подпункте 1.3 решения,**  
**которым утверждено настоящее приложение**



М 1:25000

**ФРАГМЕНТ**

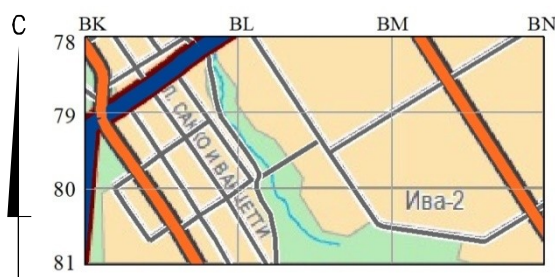
**карты 2.1 Генерального плана города Перми, утвержденного решением Пермской городской Думы от 17.12.2010 № 205, предусматривающий изменение в развитии улично-дорожной сети, иных объектов капитального строительства транспортной инфраструктуры на первый и второй этапы (2011-2016 годы и 2017-2022 годы) и на перспективу, указанное в подпункте 1.3 решения, которым утверждено настоящее приложение**



М 1:25000

ПРИЛОЖЕНИЕ 8  
к решению  
Пермской городской Думы  
от 22.09.2020 № 193

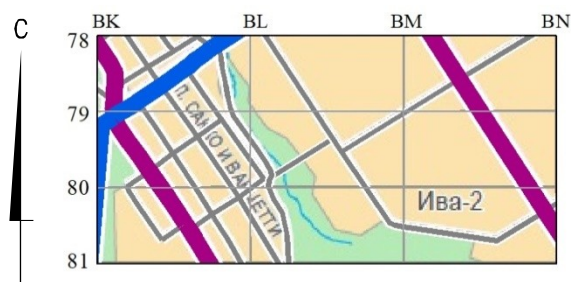
**ФРАГМЕНТ**  
**карты 2.1.1 Генерального плана города Перми, утвержденного решением**  
**Пермской городской Думы от 17.12.2010 № 205, предусматривающий**  
**изменение видов улиц и дорог по назначению, указанное в подпункте 1.3**  
**решения, которым утверждено настоящее приложение**



М 1:25000

ПРИЛОЖЕНИЕ 9  
к решению  
Пермской городской Думы  
от 22.09.2020 № 193

**ФРАГМЕНТ**  
**карты 2.1.2 Генерального плана города Перми, утвержденного решением**  
**Пермской городской Думы от 17.12.2010 № 205,**  
**предусматривающий изменение видов улиц и дорог по расположению**  
**в планировочной структуре города, указанное в подпункте 1.3 решения,**  
**которым утверждено настоящее приложение**



М 1:25000