



АДМИНИСТРАЦИЯ ГОРОДА ПЕРМИ ПОСТАНОВЛЕНИЕ

31.12.2013

№ 1293

Об утверждении документации по планировке территории, ограниченной набережной реки Камы – левый берег, ул.Николая Островского, ул.Ленина, ул.Максима Горького, ул.Пушкина, ул.Сибирской, ул.Краснова, ул.Куйбышева, ул.Революции, шоссе Космонавтов, ул.Подгорной, ул.Екатерининской, ул.Окулова, ул.Решетниковский спуск в Дзержинском, Ленинском и Свердловском районах города Перми, территории общего пользования в пределах границ ул.Попова, ул.Петропавловской, ул.Ленина в Ленинском районе города Перми

На основании статей 8, 42, 43, 45, 46, 56, 57 Градостроительного кодекса Российской Федерации, статей 11, 33 Правил землепользования и застройки города Перми, утвержденных решением Пермской городской Думы от 26 июня 2007 г. № 143, с учетом протоколов публичных слушаний от 25 ноября 2013 г., от 29 ноября 2013 г. и заключений о результатах публичных слушаний от 04 декабря 2013 г., от 06 декабря 2013 г. администрация города Перми ПОСТАНОВЛЯЕТ:

1. Утвердить прилагаемые:

1.1. проекты планировки территории, ограниченной набережной реки Камы – левый берег, ул.Николая Островского, ул.Ленина, ул.Максима Горького, ул.Пушкина, ул.Сибирской, ул.Краснова, ул.Куйбышева, ул.Революции, шоссе Космонавтов, ул.Подгорной, ул.Екатерининской, ул.Окулова, ул.Решетниковский спуск в Дзержинском, Ленинском и Свердловском районах города Перми, территории общего пользования в пределах границ ул.Попова, ул.Петропавловской, ул.Ленина в Ленинском районе города Перми (далее – проекты планировки территории);

1.2. проект межевания территории, ограниченной набережной реки Камы – левый берег, ул.Николая Островского, ул.Ленина, ул.Максима Горького, ул.Пушкина, ул.Сибирской, ул.Краснова, ул.Куйбышева, ул.Революции, шоссе Космонавтов, ул.Подгорной, ул.Екатерининской, ул.Окулова, ул.Решетниковский спуск в Дзержинском, Ленинском и Свердловском районах города Перми (далее – проект межевания территории).

2. Департаменту градостроительства и архитектуры администрации города Перми обеспечить размещение настоящего постановления:

в информационной системе обеспечения градостроительной деятельности города Перми;

на официальном сайте муниципального образования город Пермь в информационно-телекоммуникационной сети Интернет.

3. Функциональным подразделениям, функциональным и территориальным органам администрации города Перми в своей деятельности руководствоваться утвержденными проектами планировки территории, проектом межевания территории.

4. Настоящее постановление вступает в силу с даты официального опубликования.

5. Управлению по общим вопросам администрации города Перми обеспечить опубликование постановления в печатном средстве массовой информации «Официальный бюллетень органов местного самоуправления муниципального образования город Пермь».

6. Контроль за исполнением постановления возложить на заместителя главы администрации города Перми Ярославцева А.Г.

Глава администрации города Перми

А.Ю.Маховиков

УТВЕРЖДЕНЫ
постановлением администрации
города Перми
от 31.12.2013 №1293

ПРОЕКТЫ ПЛАНИРОВКИ

территории, ограниченной набережной реки Камы – левый берег, ул.Николая Островского, ул.Ленина, ул.Максима Горького, ул.Пушкина, ул.Сибирской, ул.Краснова, ул.Куйбышева, ул.Революции, шоссе Космонавтов, ул.Подгорной, ул.Екатерининской, ул.Окулова, ул.Решетниковский спуск в Дзержинском, Ленинском и Свердловском районах города Перми, территории общего пользования в пределах границ ул.Попова, ул.Петропавловской, ул.Ленина в Ленинском районе города Перми

I. Положение о размещении объектов капитального строительства федерального, регионального и местного значения, предусмотренных в документации по планировке территории, ограниченной набережной реки Камы – левый берег, ул.Николая Островского, ул.Ленина, ул.Максима Горького, ул.Пушкина, ул.Сибирской, ул.Краснова, ул.Куйбышева, ул.Революции, шоссе Космонавтов, ул.Подгорной, ул.Екатерининской, ул.Окулова, ул.Решетниковский спуск в Дзержинском, Ленинском и Свердловском районах города Перми, территории общего пользования в пределах границ ул.Попова, ул.Петропавловской, ул.Ленина в Ленинском районе города Перми

1.1. Проект планировки территории в части положения о размещении объектов капитального строительства местного значения, а также о характеристиках планируемого развития территории, в том числе плотности и параметрах застройки территории и характеристиках развития систем социального, транспортного обслуживания и инженерно-технического обеспечения, необходимых для развития территории, является для органов местного самоуправления города Перми при осуществлении своих полномочий основанием для:

подготовки предложений по внесению изменений в План реализации Генерального плана города Перми, утвержденный постановлением администрации города Перми от 27 декабря 2011 г. № 873 (далее – План реализации Генерального плана города Перми);

подготовки и утверждения документации, предназначенной для проведения аукционов на право заключения договоров о развитии застроенных территорий;

подготовки предложений по внесению изменений или включению мероприятий в комплексные (инвестиционные, целевые) программы развития объектов социальной, инженерной и транспортной инфраструктуры;

подготовки предложений для формирования проекта бюджета города Перми на очередной финансовый год и плановый период, внесения изменений в бюджет города Перми на очередной финансовый год и плановый период;

формирования условий и технических заданий на подготовку документации по планировке смежных (прилегающих) территорий, а также выполнении других мероприятий за пределами территории планирования;

внесения положений и характеристик проекта в систему информационного обеспечения градостроительной деятельности города Перми.

1.2. Определение основных понятий.

Планировочная структура – совокупность объектных, линейных и территориальных планировочных элементов города, частных и публичных пространств, функциональное назначение, параметры, связи между ними и взаимное расположение которых регулируется посредством градостроительного проектирования.

Планировочный район – территория, являющаяся самостоятельным объектом проектных работ по подготовке документации по планировке.

Элемент планировочной структуры – часть территории планировочного района с определенным функциональным назначением, выделенная границами. Границами элемента планировочной структуры могут быть красные линии, границы функциональных зон, границы земельных участков.

Социальная инфраструктура местного значения – объекты муниципальных дошкольных образовательных учреждений, объекты муниципальных учреждений среднего (полного) общего образования, объекты муниципальных амбулаторно-поликлинических учреждений, объекты плоскостные, благоустроенные для отдыха и занятий физкультурой и спортом, объекты ритуальных услуг, иные объекты социальной инфраструктуры.

Основные улицы – улицы общегородские, районные, квартальные улицы местного значения, в том числе пешеходные, виды, характеристики, показатели и размещение в планировочной структуре города которых утверждены в Генеральном плане города Перми, утвержденном решением Пермской городской Думы от 17 декабря 2010 г. № 205 (далее – Генеральный план города Перми).

Улицы вспомогательные квартальные – часть улично-дорожной сети, обеспечивающая транспортные и пешеходные связи между улицами квартальными, оборудованная в соответствии с требованиями технических регламентов дорожными покрытиями и другими элементами, предназначенная для движения автомобилей, велосипедистов и пешеходов с улиц квартальных к объектам, расположенным в пределах кварталов (для въезда

и выезда). Улицы вспомогательные квартальные могут быть тупиковыми и сквозными (когда место выезда не совпадает с местом въезда).

Проект планировки территории подготовлен в целях:

разработки градостроительной документации и плана мероприятий по обеспечению развития застроенных территорий в границах планировочного района с формированием многофункциональной квартальной застройки, ориентированной на обслуживание городским общественным транспортом и комфортные пешеходные и велосипедные перемещения, с широким спектром архитектурных решений и типологии зданий;

выделения элементов планировочной структуры и установления параметров их развития посредством:

создания открытой, связанной структуры улично-дорожной сети, основных и вспомогательных улиц;

формирования мелкоячейистой квартальной ортогональной структуры застройки с разделением общественных и частных пространств;

установления параметров, обеспечивающих разнообразие типологии жилой застройки и строительство зданий от трех до шести этажей;

установления параметров, обеспечивающих размещение вдоль улиц широкого спектра услуг и объектов делового, социально-бытового назначения, ориентированных на удовлетворение повседневных и периодических потребностей населения, а также развития малых форм предпринимательской деятельности;

реализации решений Генерального плана города Перми по вопросам обеспечения территорий социальной, инженерной и транспортной инфраструктурой путем детализации и уточнений таких решений применительно к различным территориям города Перми;

уточнения положений Генерального плана города Перми в части:

установления границ зон планируемого размещения объектов инженерной и транспортной инфраструктуры;

организации движения пешеходов и велосипедистов, городского общественного транспорта и грузового автотранспорта;

геометрии профилей улиц;

предложений по размещению объектов и озелененных территорий рекреационного назначения общего пользования;

установления красных линий, границ земельных участков, необходимых для строительства объектов социальной, инженерной и транспортной инфраструктуры, определения границ озелененных и иных территорий общего пользования, границ зон действия публичных сервитутов;

формирования в соответствии с документацией по планировке территории земельных участков, необходимых для строительства объектов социальной, инженерной и транспортной инфраструктуры или частей земельных участков, подлежащих обременению публичным сервитутом, их кадастровый учет;

предоставления земельных участков для строительства объектов, социальной, инженерной и транспортной инфраструктуры;

включения в комплексные (инвестиционные, целевые) программы объектов социальной, инженерной и транспортной инфраструктуры;

включения положений и параметров проекта планировки территории в состав условий аукционов на право заключить договоры о развитии застроенных территорий, обязательств победителей по строительству объектов социальной, инженерной и транспортной инфраструктуры;

подготовки предложений к техническим заданиям по подготовке документации по планировке территории на смежных территориях, по учету проектных решений по размещению объектов инженерно-технической, транспортной инфраструктуры и иных параметров;

обеспечения условий для стимулирования правообладателей земельных участков к созданию и преобразованию объектов капитального строительства в соответствии с градостроительными регламентами посредством подготовки предложений по внесению изменений в Правила землепользования и застройки города Перми, утвержденные решением Пермской городской Думы от 26 июня 2007 г. № 143, по установлению градостроительных регламентов на территории планировочного района;

включения в План реализации Генерального плана города Перми решений в отношении поэтапного строительства объектов социальной, инженерной и транспортной инфраструктуры в соответствии с очередностью преобразования и развития городских территорий.

II. Положения о размещении объектов капитального строительства.

Характеристика планируемого развития территории

2.1. Перечень элементов планировочной структуры.

Перечень элементов планировочной структуры (ЭПС) представлен в таблице 1 и на чертеже «Планировка территории. Элементы планировочной структуры».

Таблица 1

Индекс ЭПС	Наименование ЭПС	Площадь, га	Характеристика и параметры планируемого развития ЭПС
1	2	3	4
1	кварталы с многофункциональной жилой застройкой до 22 м, в том числе:	300,4	описание приведено в таблице 3 и на чертеже «Планировка территории. Элементы планировочной структуры»
1.1	до 22,0 м, но не более 6 этажей	262,6	-
1.2	кварталы с размещением социальной инфраструктуры	25,2	-
1.3	кварталы с размещением объектов торговли, мелких производств и административных учреждений	12,6	-
2	кварталы с многофункциональной жилой застройкой до 150 м	12,4	описание приведено в таблице 5 и на чертеже «Планировка территории. Элементы планировочной структуры»
3	озелененные территории общего пользования	53,0	описание приведено на чертеже «Планировка территории. Элементы планировочной структуры»
4	объекты транспортной инфраструктуры, в том числе:	170,8	описание приведено на чертеже «Планировка территории. Объекты транспортной инфраструктуры. Виды улиц по назначению»
4.1	основная улично-дорожная сеть	165,3	-
4.2	сеть улиц вспомогательных квартальных	5,4	-

2.2. Положения в отношении характеристики и параметров объектов транспортной инфраструктуры.

Планировочные решения по развитию объектов транспортной инфраструктуры обеспечивают условия для транзитного движения через планируемую территорию, доступность объектов и рекреационных зон на территории района, качественное преобразование сети квартальных улиц.

Виды улиц и дорог по функциональному назначению и расположению в планировочной структуре города – в соответствии с Генеральным планом города Перми и Местными нормативами градостроительного проектирования в городе Перми, утвержденными постановлением администрации города Перми от 26 декабря 2012 г. № 104-П, их параметры и характеристики отображены на чертежах:

«Планировка территории. Объекты транспортной и инженерной инфраструктуры»;

«Планировка территории. Объекты транспортной инфраструктуры. Виды улиц по назначению»;

«Планировка территории. Объекты транспортной инфраструктуры. Виды улиц по расположению в планировочной структуре города»;

«Планировка территории. Объекты транспортной инфраструктуры. Городской общественный транспорт»;

«Планировка территории. Объекты транспортной инфраструктуры. Движение пешеходов и велосипедистов»;

в материалах по обоснованию проекта планировки территории:

схема 16. Организация улично-дорожной сети. Виды улиц по назначению;

схема 17. Организация улично-дорожной сети. Виды улиц по расположению в планировочной структуре города;

схема 18. Организация улично-дорожной сети. Городской общественный транспорт;

схема 19. Организация улично-дорожной сети. Движение пешеходов и велосипедистов;

схема 22. Организация улично-дорожной сети. Геометрия профилей улиц;

схема 23. Организация улично-дорожной сети. Движение транспорта.

Характеристики и размещение прочих объектов транспортной инфраструктуры приведены в таблице 4 и отображены на чертеже 6. Планировка территории. Объекты транспортной инфраструктуры. Городской общественный транспорт, на схеме 22 «Организация улично-дорожной сети. Размещение муниципальных стоянок общего пользования для индивидуального транспорта (МСОП)».

Таблица 2

№	Наименование объектов	Типы объектов	Место размещения	Количество
1	2	3	4	5
1	Транспортно-пересадочные пункты	терминал	в улично-дорожной сети, чертеж 6	2
2	Остановки общественного транспорта	павильоны	в улично-дорожной сети, чертеж 6	85
3	Муниципальные стоянки общего пользования для индивидуального транспорта (МСОП)	открытого типа и (или) закрытого типа	на земельных участках муниципальной собственности вне улично-дорожной сети схема 20. «Организация улично-дорожной сети. Размещение муниципальных стоянок общего пользования для индивидуального транспорта»	1200
4	Муниципальные стоянки общего пользования для индивидуального транспорта (МСОП)	открытого типа и (или) закрытого типа	на земельных участках муниципальной собственности в пределах улично-дорожной сети схема 20. Организация улично-дорожной сети. Размещение муниципальных стоянок общего пользования для индивидуального транспорта	10130

2.3. Положения в отношении характеристики и параметров развития кварталов с многофункциональной жилой застройкой.

Таблица 3

№	Характеристика и параметры планируемого развития ЭПС	Единицы измерения показателей	Значение показателя
1	2	3	4
1	Общая площадь зданий (брутто) по внешнему периметру наружных стен	тыс. кв. м	1138,4
2	Общая площадь квартир	тыс. кв. м	2913,6
3	Количество квартир	ед.	52099
4	Общая площадь нежилых помещений	тыс. кв. м	2115,4

2.4. Положения в отношении характеристики и параметров объектов инженерно-технической инфраструктуры.

Таблица 4

№	Наименование системы	Наименование характеристик и параметров объекта	Единицы измерения	Значение показателя
1	2	3	4	5
1	Водоснабжение	суммарная проектная нагрузка с учетом всех очередей строительства, включая сохраняемую застройку	куб. м/сут.	20363,0
2	Водоотведение	суммарная проектная нагрузка с учетом всех очередей строительства, включая сохраняемую застройку	куб. м/сут.	20363,0
3	Газоснабжение	максимальный расход газа для обеспечения нового строительства	тыс. куб. м/час	5,19
4	Газоснабжение	максимальный расход условного топлива для обеспечения нового строительства	тыс. тонн условного топл./год	12,93
5	Теплоснабжение	максимальная присоединяемая тепловая нагрузка для обеспечения нового строительства	Гкал/час	30,54

1	2	3	4	5
6	Теплоснабжение	максимальный перспективный расход тепла на обеспечение нового строительства	тыс.Гкал/ год	78,36
7	Электроснаб-жение	максимальная перспективная присоединяемая электрическая нагрузка для обеспечения нового строительства	кВт	20,438
8	Дождевая канализация	отвод и очистка стоков с территории (площадь)	га	573
9	Дождевая канализация	расчетный расход дождевых вод для гидравлического расчета дождевых сетей	л/с	7341

2.5. Положения в отношении характеристики и параметров объектов социальной инфраструктуры местного значения.

Описание объектов капитального строительства социальной инфраструктуры местного значения, размещение которых планируется в планировочном районе, приведено в таблице 5:

Таблица 5

№	Наименование объекта	Наименование характеристик и параметров объекта	Единицы измерения показателя	Значение показателя	Место размещения
1	2	3	4	5	6
1	Объекты и озелененные территории рекреационного назначения	площадь	га	18,8	элемент планировочной структуры – 3 на чертеже 9 «Планировка территории. Элементы планировочной структуры»
2	Объектов муниципальных учреждений среднего (полного) общего образования	проектная наполняемость	мест	800	элемент планировочной структуры – 1.2 на чертеже 9 «Планировка территории. Элементы планировочной структуры», схема 28 «Предложения по размещению объектов инфраструктуры социального обслуживания»
3	Объектов муниципальных учреждений дошкольного образования	проектная наполняемость	мест	210	элемент планировочной структуры – 1.2 на чертеже 9 «Планировка территории. Элементы планировочной структуры», схема 28 «Предложения по размещению объектов инфраструктуры социального обслуживания»

Размещение объектов капитального строительства федерального, регионального значения не планируется.

Приложения см. на стр. 429

УТВЕРЖДЕН
постановлением администрации
города Перми
от 31.12.2013 № 1293

ПРОЕКТ МЕЖЕВАНИЯ

территории, ограниченной набережной реки Камы – левый берег, ул.Николая Островского, ул.Ленина, ул.Максима Горького, ул.Пушкина, ул.Сибирской, ул. Краснова, ул.Куйбышева, ул.Революции, шоссе Космонавтов, ул.Подгорной, ул.Екатерининской, ул.Окулова, ул.Решетниковский спуск в Дзержинском, Ленинском и Свердловском районах города Перми

ЭКСПЛИКАЦИЯ ПРОЕКТИРУЕМЫХ ЗЕМЕЛЬНЫХ УЧАСТКОВ

№	Адрес земельного участка	Цель	Площадь по проекту, кв.м	Примечание
1	2	3	4	5
1	ул.Толмачева (от ул.Окулова до ул.Монастырской)	территории общего пользования, предназначенные для формирования земельных участков в целях размещения линейных объектов инженерной и транспортной инфраструктуры	2008	-
2	пересечение ул.Толмачева и ул.Монастырской	территории общего пользования, предназначенные для формирования земельных участков в целях размещения линейных объектов инженерной и транспортной инфраструктуры	610	формирование земельного участка возможно при условии прекращения прав пользования и снятия с государственного кадастрового учета земельных участков, предоставленных с целью строительства линейных объектов, расположенных в настоящее время в границах формируемого земельного участка
3	ул.Монастырская (от ул.Окулова до ул.Толмачева)	территории общего пользования, предназначенные для формирования земельных участков в целях размещения линейных объектов инженерной и транспортной инфраструктуры	5424	-
4	ул.Монастырская (от ул.Толмачева до ул.Плеханова)	территории общего пользования, предназначенные для формирования земельных участков в целях размещения линейных объектов инженерной и транспортной инфраструктуры	4802	формирование земельного участка возможно при условии прекращения прав пользования и снятия с государственного кадастрового учета земельных участков, предоставленных с целью строительства линейных объектов, расположенных в настоящее время в границах формируемого земельного участка
5	пересечение ул.Плеханова и ул.Монастырской	территории общего пользования, предназначенные для формирования земельных участков в целях размещения линейных объектов инженерной и транспортной инфраструктуры	662	-
6	ул.Плеханова (от ул.Окулова до ул.Монастырской)	территории общего пользования, предназначенные для формирования земельных участков в целях размещения линейных объектов инженерной и транспортной инфраструктуры	2097	-
7	ул.Монастырская (от ул.Плеханова до ул.Крисанова)	территории общего пользования, предназначенные для формирования земельных участков в целях размещения линейных объектов инженерной и транспортной инфраструктуры	7925	-

1	2	3	4	5
8	пересечение ул.Крисанова и ул.Монастырской	территории общего пользования, предназначенные для формирования земельных участков в целях размещения линейных объектов инженерной и транспортной инфраструктуры	870	-
9	ул.Окулова (от ул.Толмачева до ул.Крисанова)	территории общего пользования, предназначенные для формирования земельных участков в целях размещения линейных объектов инженерной и транспортной инфраструктуры	19713	формирование земельного участка возможно при условии прекращения прав пользования и снятия с государственного кадастрового учета земельных участков, предоставленных с целью строительства линейных объектов, расположенных в настоящее время в границах формируемого земельного участка
10	ул.Окулова (от ул.Крисанова до ул.Монастырской)	территории общего пользования, предназначенные для формирования земельных участков в целях размещения линейных объектов инженерной и транспортной инфраструктуры	5051	-
11	ул.Крисанова (от ул.Окулова до ул.Монастырской)	территории общего пользования, предназначенные для формирования земельных участков в целях размещения линейных объектов инженерной и транспортной инфраструктуры	11531	формирование земельного участка возможно при условии прекращения прав пользования и снятия с государственного кадастрового учета земельных участков, предоставленных с целью строительства линейных объектов, расположенных в настоящее время в границах формируемого земельного участка
12	ул.Окулова (от ул.Монастырской до ул.Попова)	территории общего пользования, предназначенные для формирования земельных участков в целях размещения линейных объектов инженерной и транспортной инфраструктуры	1580	формирование земельного участка возможно при условии прекращения прав пользования и снятия с государственного кадастрового учета земельных участков, предоставленных с целью строительства линейных объектов, расположенных в настоящее время в границах формируемого земельного участка
13	пересечение ул.Окулова и ул.Попова	территории общего пользования, предназначенные для формирования земельных участков в целях размещения линейных объектов инженерной и транспортной инфраструктуры	707	-
14	пересечение ул.Матросова и ул.Монастырской	территории общего пользования, предназначенные для формирования земельных участков в целях размещения линейных объектов инженерной и транспортной инфраструктуры	7538	формирование земельного участка возможно при условии прекращения прав пользования и снятия с государственного кадастрового учета земельных участков, предоставленных с целью строительства линейных объектов, расположенных в настоящее время в границах формируемого земельного участка

1	2	3	4	5
15	ул. Попова (от ул. Монастырской до ул. Окулова)	территории общего пользования, предназначенные для формирования земельных участков в целях размещения линейных объектов инженерной и транспортной инфраструктуры	1608	формирование земельного участка возможно при условии прекращения прав пользования и снятия с государственного кадастрового учета земельных участков, представленных с целью строительства линейных объектов, расположенных в настоящее время в границах формируемого земельного участка
16	пересечение ул. Попова и ул. Монастырской	территории общего пользования, предназначенные для формирования земельных участков в целях размещения линейных объектов инженерной и транспортной инфраструктуры	576	-
17	пересечение ул. Свердловской и ул. Монастырской	территории общего пользования, предназначенные для формирования земельных участков в целях размещения линейных объектов инженерной и транспортной инфраструктуры	5939	-
18	ул. Монастырская (от ул. Окулова до ул. Свердловской)	территории общего пользования, предназначенные для формирования земельных участков в целях размещения линейных объектов инженерной и транспортной инфраструктуры	13758	-
19	ул. Монастырская (от ул. Матросова до здания по ул. Монастырской, 95)	территории общего пользования, предназначенные для формирования земельных участков в целях размещения линейных объектов инженерной и транспортной инфраструктуры	6643	-
20	ул. Монастырская (от ул. Крисанова до ул. Матросова)	территории общего пользования, предназначенные для формирования земельных участков в целях размещения линейных объектов инженерной и транспортной инфраструктуры	3436	-
21	ул. Газеты «Звезда» (от ул. Монастырской до ул. Окулова)	территории общего пользования, предназначенные для формирования земельных участков в целях размещения линейных объектов инженерной и транспортной инфраструктуры	3587	формирование земельного участка возможно при условии прекращения прав пользования и снятия с государственного кадастрового учета земельных участков, представленных с целью строительства линейных объектов, расположенных в настоящее время в границах формируемого земельного участка
22	ул. Окулова (от проспекта Комсомольского до ул. Газеты «Звезда»)	территории общего пользования, предназначенные для формирования земельных участков в целях размещения линейных объектов инженерной и транспортной инфраструктуры	2850	-
23	пересечение ул. Окулова и проспекта Комсомольский	территории общего пользования, предназначенные для формирования земельных участков в целях размещения линейных объектов инженерной и транспортной инфраструктуры	1155	-

1	2	3	4	5
24	ул. Окулова (от проспекта Комсомольского до ул. Попова)	территории общего пользования, предназначенные для формирования земельных участков в целях размещения линейных объектов инженерной и транспортной инфраструктуры	12628	-
25	ул. Монастырская (от ул. Попова до ул. Осинской)	территории общего пользования, предназначенные для формирования земельных участков в целях размещения линейных объектов инженерной и транспортной инфраструктуры	4229	формирование земельного участка возможно при условии прекращения прав пользования и снятия с государственного кадастрового учета земельных участков, предоставленных с целью строительства линейных объектов, расположенных в настоящее время в границах формируемого земельного участка
26	ул. Хохрякова (от ул. Окулова до здания по ул. Толмачева, 17)	территории общего пользования, предназначенные для формирования земельных участков в целях размещения линейных объектов инженерной и транспортной инфраструктуры	7588	-
27	ул. Толмачева (от ул. Монастырской до ул. Петропавловской)	территории общего пользования, предназначенные для формирования земельных участков в целях размещения линейных объектов инженерной и транспортной инфраструктуры	6552	формирование земельного участка возможно при условии прекращения прав пользования и снятия с государственного кадастрового учета земельных участков, предоставленных с целью строительства линейных объектов, расположенных в настоящее время в границах формируемого земельного участка
28	ул. Петропавловская (от ул. Окулова до ул. Толмачева)	территории общего пользования, предназначенные для формирования земельных участков в целях размещения линейных объектов инженерной и транспортной инфраструктуры	15672	формирование земельного участка возможно при условии прекращения прав пользования и снятия с государственного кадастрового учета земельных участков, предоставленных с целью строительства линейных объектов, расположенных в настоящее время в границах формируемого земельного участка
29	проезд западнее здания по ул. Ленина, 87 (от ул. Ленина до ул. Петропавловской)	территории общего пользования, предназначенные для формирования земельных участков в целях размещения линейных объектов инженерной и транспортной инфраструктуры	1407	формирование земельного участка возможно при условии прекращения прав пользования и снятия с государственного кадастрового учета земельных участков, предоставленных с целью строительства линейных объектов, расположенных в настоящее время в границах формируемого земельного участка

1	2	3	4	5
30	ул.Хохрякова (от ул.Ленина до ул.Петропавловской)	территории общего пользования, предназначенные для формирования земельных участков в целях размещения линейных объектов инженерной и транспортной инфраструктуры	3589	формирование земельного участка возможно при условии прекращения прав пользования и снятия с государственного кадастрового учета земельных участков, представленных с целью строительства линейных объектов, расположенных в настоящее время в границах формируемого земельного участка
31	ул. Хохрякова (от ул.Ленина до ул.Екатерининской)	территории общего пользования, предназначенные для формирования земельных участков в целях размещения линейных объектов инженерной и транспортной инфраструктуры	1111	формирование земельного участка возможно при условии прекращения прав пользования и снятия с государственного кадастрового учета земельных участков, представленных с целью строительства линейных объектов, расположенных в настоящее время в границах формируемого земельного участка
32	ул.Екатерининская (от здания по ул.Плеханова,41б до ул.Решетникова)	территории общего пользования, предназначенные для формирования земельных участков в целях размещения линейных объектов инженерной и транспортной инфраструктуры	7098	-
33	ул.Плеханова (от ул.Екатерининской до ул.Пермской)	территории общего пользования, предназначенные для формирования земельных участков в целях размещения линейных объектов инженерной и транспортной инфраструктуры	3090	-
34	пересечение ул.Пермской и ул.Плеханова	территории общего пользования, предназначенные для формирования земельных участков в целях размещения линейных объектов инженерной и транспортной инфраструктуры	478	-
35	пересечение ул.Ленина и ул.Плеханова	территории общего пользования, предназначенные для формирования земельных участков в целях размещения линейных объектов инженерной и транспортной инфраструктуры	1356	-
36	ул.Плеханова (от ул.Петропавловской до ул.Ленина)	территории общего пользования, предназначенные для формирования земельных участков в целях размещения линейных объектов инженерной и транспортной инфраструктуры	3932	-
37	пересечение ул.Петропавловской и ул.Толмачева	территории общего пользования, предназначенные для формирования земельных участков в целях размещения линейных объектов инженерной и транспортной инфраструктуры	1082	формирование земельного участка возможно при условии прекращения прав пользования и снятия с государственного кадастрового учета земельных участков, представленных с целью строительства линейных объектов

1	2	3	4	5
38	ул. Толмачева (от ул. Петропавловской до ул. Ленина)	территории общего пользования, предназначенные для формирования земельных участков в целях размещения линейных объектов инженерной и транспортной инфраструктуры	3456	формирование земельного участка возможно при условии прекращения прав пользования и снятия с государственного кадастрового учета земельных участков, предоставленных с целью строительства линейных объектов
39	ул. Плеханова (от ул. Петропавловской до ул. Якуба Коласа)	территории общего пользования, предназначенные для формирования земельных участков в целях размещения линейных объектов инженерной и транспортной инфраструктуры	3084	формирование земельного участка возможно при условии прекращения прав пользования и снятия с государственного кадастрового учета земельных участков, предоставленных с целью строительства линейных объектов
40	пересечение ул. Петропавловской и ул. Плеханова	территории общего пользования, предназначенные для формирования земельных участков в целях размещения линейных объектов инженерной и транспортной инфраструктуры	1178	-
41	ул. Петропавловская (от ул. Толмачева до ул. Плеханова)	территории общего пользования, предназначенные для формирования земельных участков в целях размещения линейных объектов инженерной и транспортной инфраструктуры	7189	-
42	ул. Плеханова (от ул. Ленина до ул. Пермской)	территории общего пользования, предназначенные для формирования земельных участков в целях размещения линейных объектов инженерной и транспортной инфраструктуры	3013	-
43	ул. Якуба Коласа (от ул. Толмачева до ул. Плеханова)	территории общего пользования, предназначенные для формирования земельных участков в целях размещения линейных объектов инженерной и транспортной инфраструктуры	2171	-
44	пересечение ул. Якуба Коласа и ул. Плеханова	территории общего пользования, предназначенные для формирования земельных участков в целях размещения линейных объектов инженерной и транспортной инфраструктуры	787	-
45	ул. Плеханова (от ул. Монастырской до ул. Якуба Коласа)	территории общего пользования, предназначенные для формирования земельных участков в целях размещения линейных объектов инженерной и транспортной инфраструктуры	4459	-
46	проезд от здания по ул. Решетникова, 20 до ул. Якуба Коласа)	территории общего пользования, предназначенные для формирования земельных участков в целях размещения линейных объектов инженерной и транспортной инфраструктуры	1275	-
47	ул. Якуба Коласа (от ул. Плеханова до здания по ул. Крисанова, 11)	территории общего пользования, предназначенные для формирования земельных участков в целях размещения линейных объектов инженерной и транспортной инфраструктуры	4203	-

1	2	3	4	5
48	ул.Крисанова (от ул.Монастырской до ул.Петропавловской)	территории общего пользования, предназначенные для формирования земельных участков в целях размещения линейных объектов инженерной и транспортной инфраструктуры	12478	-
49	ул.Матросова (от ул.Монастырской до ул.Советской)	территории общего пользования, предназначенные для формирования земельных участков в целях размещения линейных объектов инженерной и транспортной инфраструктуры	4836	-
50	ул.Петропавловская (от ул.Плеханова до ул.Крисанова)	территории общего пользования, предназначенные для формирования земельных участков в целях размещения линейных объектов инженерной и транспортной инфраструктуры	13565	формирование земельного участка возможно при условии прекращения прав пользования и снятия с государственного кадастрового учета земельных участков, предоставленных с целью строительства линейных объектов
51	пересечение ул.Петропавловской и ул.Крисанова	территории общего пользования, предназначенные для формирования земельных участков в целях размещения линейных объектов инженерной и транспортной инфраструктуры	2075	-
52	ул.Крисанова (от ул.Ленина до ул.Петропавловской)	территории общего пользования, предназначенные для формирования земельных участков в целях размещения линейных объектов инженерной и транспортной инфраструктуры	4670	-
53	пересечение ул.Ленина и ул.Крисанова	территории общего пользования, предназначенные для формирования земельных участков в целях размещения линейных объектов инженерной и транспортной инфраструктуры	1597	-
54	ул.Решетникова (от ул.Ленина до ул.Пермской)	территории общего пользования, предназначенные для формирования земельных участков в целях размещения линейных объектов инженерной и транспортной инфраструктуры	1037	-
55	ул.Ленина (от ул.Крисанова до ул.Плеханова)	территории общего пользования, предназначенные для формирования земельных участков в целях размещения линейных объектов инженерной и транспортной инфраструктуры	16765	-
56	ул.Пермская (от ул.Крисанова до ул.Плеханова)	территории общего пользования, предназначенные для формирования земельных участков в целях размещения линейных объектов инженерной и транспортной инфраструктуры	4847	-
57	ул.Крисанова (от ул.Ленина до ул.Пермской)	территории общего пользования, предназначенные для формирования земельных участков в целях размещения линейных объектов инженерной и транспортной инфраструктуры	3893	-

1	2	3	4	5
58	ул.Крисанова (от ул.Екатерининской до ул.Пермской)	территории общего пользования, предназначенные для формирования земельных участков в целях размещения линейных объектов инженерной и транспортной инфраструктуры	5128	-
59	ул.Решетникова (от ул.Екатерининской до ул.Пермской)	территории общего пользования, предназначенные для формирования земельных участков в целях размещения линейных объектов инженерной и транспортной инфраструктуры	2396	-
60	пересечение ул.Решетникова и ул.Екатерининской	территории общего пользования, предназначенные для формирования земельных участков в целях размещения линейных объектов инженерной и транспортной инфраструктуры	775	-
61	проезд восточнее здания по ул.Екатерининской, 167 до ул.Луначарского)	территории общего пользования, предназначенные для формирования земельных участков в целях размещения линейных объектов инженерной и транспортной инфраструктуры	1121	-
62	ул.Екатерининская (от ул.Крисанова до ул.Решетникова)	территории общего пользования, предназначенные для формирования земельных участков в целях размещения линейных объектов инженерной и транспортной инфраструктуры	5004	-
63	ул.Крисанова (от ул.Екатерининской до ул.Луначарского)	территории общего пользования, предназначенные для формирования земельных участков в целях размещения линейных объектов инженерной и транспортной инфраструктуры	5035	-
64	ул.Крисанова (от ул.Пушкина до ул.Луначарского)	территории общего пользования, предназначенные для формирования земельных участков в целях размещения линейных объектов инженерной и транспортной инфраструктуры	4546	-
65	ул.Пушкина (от ул.Крисанова до ул.Луначарского)	территории общего пользования, предназначенные для формирования земельных участков в целях размещения линейных объектов инженерной и транспортной инфраструктуры	2949	-
66	пересечение ул.Крисанова и ул.Пушкина	территории общего пользования, предназначенные для формирования земельных участков в целях размещения линейных объектов инженерной и транспортной инфраструктуры	3162	-
67	ул.Крылова (до ул.Пушкина)	территории общего пользования, предназначенные для формирования земельных участков в целях размещения линейных объектов инженерной и транспортной инфраструктуры	6391	-

1	2	3	4	5
68	проезд западное здания по ул.Пушкина, 110 до ул.Пушкина	территории общего пользования, предназначенные для формирования земельных участков в целях размещения линейных объектов инженерной и транспортной инфраструктуры	476	-
69	проезд южнее здания по ул.Пушкина, 1166	территории общего пользования, предназначенные для формирования земельных участков в целях размещения линейных объектов инженерной и транспортной инфраструктуры	878	-
70	пер.Узенький, проезд восточнее здания по ул.Крылова, 1	территории общего пользования, предназначенные для формирования земельных участков в целях размещения линейных объектов инженерной и транспортной инфраструктуры	1872	-
71	пер.Узенький до ул.Борчанинова, ул.Борчанинова до ул.Эпроньевской	территории общего пользования, предназначенные для формирования земельных участков в целях размещения линейных объектов инженерной и транспортной инфраструктуры	2433	-
72	проезд вдоль здания по ул.Екатерининской, 166	территории общего пользования, предназначенные для формирования земельных участков в целях размещения линейных объектов инженерной и транспортной инфраструктуры	767	-
73	ул.Екатерининская (южнее здания по ул.Екатерининской, 220)	территории общего пользования, предназначенные для формирования земельных участков в целях размещения архитектурно-ландшафтных объектов, используемых для рекреационных целей	4273	формирование земельного участка возможно при условии прекращения прав пользования и снятия с государственного кадастрового учета земельных участков, предоставленных с целью строительства линейных объектов
74	ул.Александра Магросова (от здания по ул.Екатерининской, 135 до ул.Луначарского)	территории общего пользования, предназначенные для формирования земельных участков в целях размещения линейных объектов инженерной и	821	-
75	ул.Подгорная (от ул.Эпроньевской до шоссе Космонавтов)	транспортной инфраструктуры территории общего пользования, предназначенные для формирования земельных участков в целях размещения линейных объектов инженерной и транспортной инфраструктуры	1178	-
76	ул.Борчанинова (от ул.Эпроньевской до шоссе Космонавтов)	территории общего пользования, предназначенные для формирования земельных участков в целях размещения линейных объектов инженерной и транспортной инфраструктуры	1971	-
77	ул.Эпроньевская	территории общего пользования, предназначенные для формирования земельных участков в целях размещения линейных объектов инженерной и транспортной инфраструктуры	5991	-

1	2	3	4	5
78	пер.Баковий (от ул.Эроновской до шоссе Космонавтов)	территории общего пользования, предназначенные для формирования земельных участков в целях размещения линейных объектов инженерной и транспортной инфраструктуры	2118	-
79	ул.Попова (от ул.Луначарского до ул.Пушкина)	территории общего пользования, предназначенные для формирования земельных участков в целях размещения линейных объектов инженерной и транспортной инфраструктуры	2709	формирование земельного участка возможно при условии прекращения прав пользования и снятия с государственного кадастрового учета земельных участков, предоставленных для целей строительства линейных объектов, расположенных в настоящее время в границах формируемого земельного участка
80	пересечение ул.Луначарского и ул.Попова	территории общего пользования, предназначенные для формирования земельных участков в целях размещения линейных объектов инженерной и транспортной инфраструктуры	75	-
81	ул.Борчанинова (от ул.Екатерининской до ул.Луначарского)	территории общего пользования, предназначенные для формирования земельных участков в целях размещения линейных объектов инженерной и транспортной инфраструктуры	4643	-
82	пересечение ул.Борчанинова и ул.Екатерининской	территории общего пользования, предназначенные для формирования земельных участков в целях размещения линейных объектов инженерной и транспортной инфраструктуры	1043	-
83	ул.Екатерининская (от ул.Борчанинова до ул.Крисанова)	территории общего пользования, предназначенные для формирования земельных участков в целях размещения линейных объектов инженерной и транспортной инфраструктуры	11008	-
84	ул.Борчанинова (от ул.Екатерининской до ул.Пермской)	территории общего пользования, предназначенные для формирования земельных участков в целях размещения линейных объектов инженерной и транспортной инфраструктуры	4433	-
85	пересечение ул.Борчанинова и ул.Пермской	территории общего пользования, предназначенные для формирования земельных участков в целях размещения линейных объектов инженерной и транспортной инфраструктуры	813	-
86	ул.Пермская (от ул.Борчанинова до здания по ул.Ленина, 78а)	территории общего пользования, предназначенные для формирования земельных участков в целях размещения линейных объектов инженерной и транспортной инфраструктуры	2554	-

1	2	3	4	5
87	пересечение ул. Борчанинова и ул. Ленина	территории общего пользования, предназначенные для формирования земельных участков в целях размещения линейных объектов инженерной и транспортной инфраструктуры	1835	-
88	ул. Борчанинова (от ул. Ленина до ул. Пермской)	территории общего пользования, предназначенные для формирования земельных участков в целях размещения линейных объектов инженерной и транспортной инфраструктуры	4197	-
89	ул. Ленина (от ул. Борчанинова до ул. Крисанова)	территории общего пользования, предназначенные для формирования земельных участков в целях размещения линейных объектов инженерной и транспортной инфраструктуры	18466	-
90	ул. Борчанинова (от ул. Ленина до ул. Петропавловской)	территории общего пользования, предназначенные для формирования земельных участков в целях размещения линейных объектов инженерной и транспортной инфраструктуры	5874	-
91	ул. Попова (от ул. Екатерининской до ул. Луначарского)	территории общего пользования, предназначенные для формирования земельных участков в целях размещения линейных объектов инженерной и транспортной инфраструктуры	6151	формирование земельного участка возможно при условии прекращения прав пользования и снятия с государственного кадастрового учета земельных участков, предоставленных с целью строительства линейных объектов, расположенных в настоящее время в границах формируемого земельного участка
92	проезд восточнее здания по ул. Ленина, 72б	территории общего пользования, предназначенные для формирования земельных участков в целях размещения линейных объектов инженерной и транспортной инфраструктуры	253	-
93	ул. Пермская (от ул. Борчанинова до ул. Попова)	территории общего пользования, предназначенные для формирования земельных участков в целях размещения линейных объектов инженерной и транспортной инфраструктуры	8833	-
94	проезд восточнее здания по ул. Ленина, 70 (от ул. Ленина до ул. Пермской)	территории общего пользования, предназначенные для формирования земельных участков в целях размещения линейных объектов инженерной и транспортной инфраструктуры	701	-
95	ул. Попова (от ул. Ленина до ул. Пермской)	территории общего пользования, предназначенные для формирования земельных участков в целях размещения линейных объектов инженерной и транспортной инфраструктуры	4555	-
96	пересечение ул. Попова и ул. Ленина	территории общего пользования, предназначенные для формирования земельных участков в целях размещения линейных объектов инженерной и транспортной инфраструктуры	2760	формирование земельного участка возможно при условии прекращения прав пользования и снятия с государственного кадастрового учета земельных участков, предоставленных с целью строительства линейных объектов, расположенных в настоящее время в границах формируемого земельного участка

1	2	3	4	5
97	пересечение ул. Попова и ул. Петропавловской	территории общего пользования, предназначенные для формирования земельных участков в целях размещения линейных объектов инженерной и транспортной инфраструктуры	2720	формирование земельного участка возможно при условии прекращения прав пользования и снятия с государственного кадастрового учета земельных участков, расположенных с целью строительства линейных объектов, расположенных в настоящее время в границах формируемого земельного участка
98	ул. Попова (от ул. Ленина до ул. Петропавловской)	территории общего пользования, предназначенные для формирования земельных участков в целях размещения линейных объектов инженерной и транспортной инфраструктуры	8729	формирование земельного участка возможно при условии прекращения прав пользования и снятия с государственного кадастрового учета земельных участков, расположенных с целью строительства линейных объектов, расположенных в настоящее время в границах формируемого земельного участка
99	ул. Ленина (от ул. Борчанинова до ул. Попова)	территории общего пользования, предназначенные для формирования земельных участков в целях размещения линейных объектов инженерной и транспортной инфраструктуры	17592	формирование земельного участка возможно при условии прекращения прав пользования и снятия с государственного кадастрового учета земельных участков, расположенных с целью строительства линейных объектов, расположенных в настоящее время в границах формируемого земельного участка
100	ул. Петропавловская (от ул. Крисанова до ул. Попова)	территории общего пользования, предназначенные для формирования земельных участков в целях размещения линейных объектов инженерной и транспортной инфраструктуры	34310	формирование земельного участка возможно при условии прекращения прав пользования и снятия с государственного кадастрового учета земельных участков, расположенных с целью строительства линейных объектов, расположенных в настоящее время в границах формируемого земельного участка
101	ул. Советская (от ул. Крисанова до ул. Попова)	территории общего пользования, предназначенные для формирования земельных участков в целях размещения линейных объектов инженерной и транспортной инфраструктуры	17651	формирование земельного участка возможно при условии проведения процедуры межевания по уточнению границы земельного участка, отображенного в проекте под № 0000:32
102	ул. Свердловская (от ул. Монастырской до ул. Советской)	территории общего пользования, предназначенные для формирования земельных участков в целях размещения линейных объектов инженерной и транспортной инфраструктуры	3904	-

1	2	3	4	5
103	ул. Попова (от ул. Монастырской до ул. Петропавловской)	территории общего пользования, предназначенные для формирования земельных участков в целях размещения линейных объектов инженерной и транспортной инфраструктуры	20549	формирование земельного участка возможно при условии прекращения прав пользования и снятия с государственного кадастрового учета земельных участков, представленных с целью строительства линейных объектов, расположенных в границах формируемого земельного участка
104	ул. Монастырская (от ул. Свердловской до ул. Попова)	территории общего пользования, предназначенные для формирования земельных участков в целях размещения линейных объектов инженерной и транспортной инфраструктуры	4740	формирование земельного участка возможно при условии прекращения прав пользования и снятия с государственного кадастрового учета земельных участков, представленных с целью строительства линейных объектов, расположенных в границах формируемого земельного участка
105	ул. Свердловская (от ул. Монастырской до ул. Окулова)	территории общего пользования, предназначенные для формирования земельных участков в целях размещения линейных объектов инженерной и транспортной инфраструктуры	2886	-
106	ул. Петропавловская (от ул. Куйбышева до ул. Попова)	территории общего пользования, предназначенные для формирования земельных участков в целях размещения линейных объектов инженерной и транспортной инфраструктуры	13096	формирование земельного участка возможно при условии прекращения прав пользования и снятия с государственного кадастрового учета земельных участков, представленных с целью строительства линейных объектов, расположенных в границах формируемого земельного участка
107	ул. Осинская (от ул. Советской до ул. Петропавловской)	территории общего пользования, предназначенные для формирования земельных участков в целях размещения линейных объектов инженерной и транспортной инфраструктуры	3506	-
108	ул. Осинская (от ул. Монастырской до ул. Окулова)	территории общего пользования, предназначенные для формирования земельных участков в целях размещения линейных объектов инженерной и транспортной инфраструктуры	2988	-
109	пересечение ул. Осинской и ул. Монастырской	территории общего пользования, предназначенные для формирования земельных участков в целях размещения линейных объектов инженерной и транспортной инфраструктуры	647	формирование земельного участка возможно при условии прекращения прав пользования и снятия с государственного кадастрового учета земельных участков, представленных с целью строительства линейных объектов

1	2	3	4	5
110	ул.Монастырская (от ул.Осинской до ул.Куйбышева)	территории общего пользования, предназначенные для формирования земельных участков в целях размещения линейных объектов инженерной и транспортной инфраструктуры	4396	формирование земельного участка возможно при условии прекращения прав пользования и снятия с государственного кадастрового учета земельных участков, предоставленных с целью строительства линейных объектов, расположенных в настоящее время в границах формируемого земельного участка
111	ул.Куйбышева (от ул.Ленина до ул.Петропавловской)	территории общего пользования, предназначенные для формирования земельных участков в целях размещения линейных объектов инженерной и транспортной инфраструктуры	3751	-
112	пересечение ул.Куйбышева и ул.Ленина	территории общего пользования, предназначенные для формирования земельных участков в целях размещения линейных объектов инженерной и транспортной инфраструктуры	1085	-
113	ул.Ленина (от ул.Куйбышева до ул.Попова)	территории общего пользования, предназначенные для формирования земельных участков в целях размещения линейных объектов инженерной и транспортной инфраструктуры	16337	-
114	ул.Пермская (от ул.Куйбышева до ул.Попова)	территории общего пользования, предназначенные для формирования земельных участков в целях размещения линейных объектов инженерной и транспортной инфраструктуры	8182	-
115	ул.Пушкина (от ул.Куйбышева до ул.Попова)	территории общего пользования, предназначенные для формирования земельных участков в целях размещения линейных объектов инженерной и транспортной инфраструктуры	8795	формирование земельного участка возможно при условии прекращения прав пользования и снятия с государственного кадастрового учета земельных участков, предоставленных с целью строительства линейных объектов, расположенных в настоящее время в границах формируемого земельного участка
116	площадь Колхозная западнее здания по ул.Попова,58	территории общего пользования, предназначенные для формирования земельных участков в целях размещения линейных объектов инженерной и транспортной инфраструктуры	731	формирование земельного участка возможно при условии прекращения прав пользования и снятия с государственного кадастрового учета земельных участков, предоставленных с целью строительства линейных объектов, расположенных в настоящее время в границах формируемого земельного участка
117	ул.Куйбышева (от ул.Пушкина до ул.Революции)	территории общего пользования, предназначенные для формирования земельных участков в целях размещения линейных объектов инженерной и транспортной инфраструктуры	2446	-

1	2	3	4	5
118	пересечение ул.Куйбышева и ул.Пушкина	территории общего пользования, предназначенные для формирования земельных участков в целях размещения линейных объектов инженерной и транспортной инфраструктуры	593	-
119	ул.Куйбышева (от ул.Пушкина до ул.Луначарского)	территории общего пользования, предназначенные для формирования земельных участков в целях размещения линейных объектов инженерной и транспортной инфраструктуры	3551	-
120	площадь Соборная (от ул.Окулова до ул.Монастырской, вдоль здания по проспекту Комсомольскому,1)	территории общего пользования, предназначенные для формирования земельных участков в целях размещения линейных объектов инженерной и транспортной инфраструктуры	583	-
121	площадь Соборная (от ул.Окулова до ул.Монастырской, вдоль здания по проспекту Комсомольскому,4)	территории общего пользования, предназначенные для формирования земельных участков в целях размещения линейных объектов инженерной и транспортной инфраструктуры	853	-
122	ул.Монастырская (от проспекта Комсомольского до ул.Куйбышева)	территории общего пользования, предназначенные для формирования земельных участков в целях размещения линейных объектов инженерной и транспортной инфраструктуры	3484	формирование земельного участка возможно при условии прекращения прав пользования и снятия с государственного кадастрового учета земельных участков, предоставленных с целью строительства линейных объектов, расположенных в настоящее время в границах формируемого земельного участка
123	пересечение ул.Монастырской и проспекта Комсомольского	территории общего пользования, предназначенные для формирования земельных участков в целях размещения линейных объектов инженерной и транспортной инфраструктуры	1807	-
124	проспект Комсомольский (от ул.Монастырской до ул.Советской)	территории общего пользования, предназначенные для формирования земельных участков в целях размещения линейных объектов инженерной и транспортной инфраструктуры	3032	формирование земельного участка возможно при условии прекращения прав пользования и снятия с государственного кадастрового учета земельных участков, предоставленных с целью строительства линейных объектов, расположенных в настоящее время в границах формируемого земельного участка
125	проспект Комсомольский (от ул.Монастырской до ул.Советской)	территории общего пользования, предназначенные для формирования земельных участков в целях размещения линейных объектов инженерной и транспортной инфраструктуры	2913	формирование земельного участка возможно при условии прекращения прав пользования и снятия с государственного кадастрового учета земельных участков, предоставленных с целью строительства линейных объектов, расположенных в настоящее время в границах формируемого земельного участка

1	2	3	4	5
126	пересечение ул.Советской и проспекта Комсомольского	территории общего пользования, предназначенные для формирования земельных участков в целях размещения линейных объектов инженерной и транспортной инфраструктуры	1297	формирование земельного участка возможно при условии прекращения прав пользования и снятия с государственного кадастрового учета земельных участков, расположенных с целью строительства линейных объектов, расположенных в настоящее время в границах формируемого земельного участка
127	ул.Советская (от проспекта Комсомольского до ул.Куйбышева)	территории общего пользования, предназначенные для формирования земельных участков в целях размещения линейных объектов инженерной и транспортной инфраструктуры	1338	формирование земельного участка возможно при условии прекращения прав пользования и снятия с государственного кадастрового учета земельных участков, предоставленных с целью строительства линейных объектов
128	пер.Тополевый (проезд от ул.Монастырской до ул.Советской)	территории общего пользования, предназначенные для формирования земельных участков в целях размещения линейных объектов инженерной и транспортной инфраструктуры	1136	-
129	пересечение ул.Монастырской и ул.Газеты «Звезда»	территории общего пользования, предназначенные для формирования земельных участков в целях размещения линейных объектов инженерной и транспортной инфраструктуры	581	-
130	ул.Монастырская (от проспекта Комсомольского до ул.Газеты «Звезда»)	территории общего пользования, предназначенные для формирования земельных участков в целях размещения линейных объектов инженерной и транспортной инфраструктуры	5512	формирование земельного участка возможно при условии прекращения прав пользования и снятия с государственного кадастрового учета земельных участков, предоставленных с целью строительства линейных объектов, расположенных в настоящее время в границах формируемого земельного участка
131	ул.Монастырская (от ул.Газеты «Звезда» до здания по ул.Монастырской,19)	территории общего пользования, предназначенные для формирования земельных участков в целях размещения линейных объектов инженерной и транспортной инфраструктуры	3170	формирование земельного участка возможно при условии прекращения прав пользования и снятия с государственного кадастрового учета земельных участков, предоставленных с целью строительства линейных объектов, расположенных в настоящее время в границах формируемого земельного участка
132	ул.Эпроновская,6	дополнительный земельный участок к земельному участку, находящемуся в собственности, с кадастровым № 59:01:4410549:3, расположенному по адресу: ул.Эпроновская,6	275	-

1	2	3	4	5
133	ул.Монастырская (от здания по ул.Монастырской,19 до ул.Максима Горького)	территории общего пользования, предназначенные для формирования земельных участков в целях размещения линейных объектов инженерной и транспортной инфраструктуры	7377	-
134	ул.Монастырская (от ул.Максима Горького до здания по ул.Монастырской,5а)	территории общего пользования, предназначенные для формирования земельных участков в целях размещения линейных объектов инженерной и транспортной инфраструктуры	4353	-
135	ул.Екатерининская (от ул.Борчанинова до ул.Попова)	территории общего пользования, предназначенные для формирования земельных участков в целях размещения линейных объектов инженерной и транспортной инфраструктуры	9831	формирование земельного участка возможно при условии прекращения прав пользования и снятия с государственного кадастрового учета земельных участков, предоставленных с целью строительства линейных объектов, расположенных в настоящее время в границах формируемого земельного участка
136	пересечение ул.Екатерининской и ул.Попова	территории общего пользования, предназначенные для формирования земельных участков в целях размещения линейных объектов инженерной и транспортной инфраструктуры	898	формирование земельного участка возможно при условии прекращения прав пользования и снятия с государственного кадастрового учета земельных участков, предоставленных с целью строительства линейных объектов, расположенных в настоящее время в границах формируемого земельного участка
137	ул.Екатерининская (от ул.Куйбышева до ул.Попова)	территории общего пользования, предназначенные для формирования земельных участков в целях размещения линейных объектов инженерной и транспортной инфраструктуры	8913	-
138	ул.Пермская (от ул.Крисанова до здания по ул.Пермской,200)	территории общего пользования, предназначенные для формирования земельных участков в целях размещения линейных объектов инженерной и транспортной инфраструктуры	1141	-
139	проезд западнее здания по ул.Монастыр-ской, 121	территории общего пользования, предназначенные для формирования земельных участков в целях размещения линейных объектов инженерной и транспортной инфраструктуры	466	-
140	проспект Комсомольский (на пересечении с ул.Пермской)	территории общего пользования, предназначенные для формирования земельных участков в целях размещения архитектурно-ландшафтных объектов, используемых для рекреационных целей	499	-

1	2	3	4	5
141	ул.Ленина (севернее здания по ул.Ленина,96)	территории общего пользования, предназначенные для формирования земельных участков в целях размещения линейных объектов инженерной и транспортной инфраструктуры	105	-
142	проезд южнее здания по ул.Плеханова,39	территории общего пользования, предназначенные для формирования земельных участков в целях размещения линейных объектов инженерной и транспортной инфраструктуры	1691	-
143	ул.Плеханова (от ул.Луначарского до здания по ул.Плеханова,466)	территории общего пользования, предназначенные для формирования земельных участков в целях размещения линейных объектов инженерной и транспортной инфраструктуры	4601	-
144	ул.Екатерининская (от площади Гайдара до ул.Плеханова)	территории общего пользования, предназначенные для формирования земельных участков в целях размещения линейных объектов инженерной и транспортной инфраструктуры	11428	формирование земельного участка возможно при условии прекращения прав пользования и снятия с государственного кадастрового учета земельных участков, предоставленных с целью строительства линейных объектов, расположенных в настоящее время в границах формируемого земельного участка
145	площадь Гайдара (пересечение с ул.Екатерининской)	территории общего пользования, предназначенные для формирования земельных участков в целях размещения линейных объектов инженерной и транспортной инфраструктуры	6701	-
146	ул.Хохрякова (от здания по ул.Хохрякова,15 до ул.Монастырской)	территории общего пользования, предназначенные для формирования земельных участков в целях размещения линейных объектов инженерной и транспортной инфраструктуры	1803	-
147	проезд от ул.Советской к ул.Монастырской (между зданиями по ул.Советской,50,52)	территории общего пользования, предназначенные для формирования земельных участков в целях размещения линейных объектов инженерной и транспортной инфраструктуры	1216	-
148	проспект Комсомольский (на пересечении с ул.Ленина)	территории общего пользования, предназначенные для формирования земельных участков в целях размещения архитектурно-ландшафтных объектов, используемых для рекреационных целей	1046	-
149	ул.Советская (от ул.Обинской до ул.Попова)	территории общего пользования, предназначенные для формирования земельных участков в целях размещения линейных объектов инженерной и транспортной инфраструктуры	5100	формирование земельного участка возможно при условии прекращения прав пользования и снятия с государственного кадастрового учета земельных участков, предоставленных с целью строительства линейных объектов, расположенных в настоящее время в границах формируемого земельного участка

1	2	3	4	5
150	ул.Осинская (от ул.Советской до ул.Монастырской)	территории общего пользования, предназначенные для формирования земельных участков в целях размещения линейных объектов инженерной и транспортной инфраструктуры	2729	-
151	ул.Советская (от здания по ул.Советской,65 до ул.Куйбышева)	территории общего пользования, предназначенные для формирования земельных участков в целях размещения линейных объектов инженерной и транспортной инфраструктуры	2859	формирование земельного участка возможно при условии прекращения прав пользования и снятия с государственного кадастрового учета земельных участков, предоставленных с целью строительства линейных объектов, расположенных в настоящее время в границах формируемого земельного участка
152	проезд восточнее здания по ул.Куйбышева,11	территории общего пользования, предназначенные для формирования земельных участков в целях размещения линейных объектов инженерной и транспортной инфраструктуры	737	формирование земельного участка возможно при условии прекращения прав пользования и снятия с государственного кадастрового учета земельных участков, предоставленных с целью строительства линейных объектов, расположенных в настоящее время в границах формируемого земельного участка
153	проезд от ул.Петропавловской до ул.Советской (вдоль сквера Уральских Добровольцев)	территории общего пользования, предназначенные для формирования земельных участков в целях размещения линейных объектов инженерной и транспортной инфраструктуры	1167	-
154	ул.Петропавловская (от проспекта Комсомольского до ул.Куйбышева)	территории общего пользования, предназначенные для формирования земельных участков в целях размещения линейных объектов инженерной и транспортной инфраструктуры	2781	-
155	ул.Ленина (от проспекта Комсомольского до ул.Куйбышева)	территории общего пользования, предназначенные для формирования земельных участков в целях размещения линейных объектов инженерной и транспортной инфраструктуры	11179	-
156	проспект Комсомольский (от ул.Петропавловской до ул.Советской)	территории общего пользования, предназначенные для формирования земельных участков в целях размещения линейных объектов инженерной и транспортной инфраструктуры	2432	формирование земельного участка возможно при условии прекращения прав пользования и снятия с государственного кадастрового учета земельных участков, предоставленных с целью строительства линейных объектов
157	проспект Комсомольский (от ул.Петропавловской до ул.Советской)	территории общего пользования, предназначенные для формирования земельных участков в целях размещения линейных объектов инженерной и транспортной инфраструктуры	3054	-

1	2	3	4	5
158	пересечение проспекта Комсомольского и ул.Петропавловской	территории общего пользования, предназначенные для формирования земельных участков в целях размещения линейных объектов инженерной и транспортной инфраструктуры	1254	-
159	проспект Комсомольский (от ул.Петропавловской до ул.Ленина)	территории общего пользования, предназначенные для формирования земельных участков в целях размещения линейных объектов инженерной и транспортной инфраструктуры	2322	-
160	проспект Комсомольский (от ул.Петропавловской до ул.Ленина)	территории общего пользования, предназначенные для формирования земельных участков в целях размещения линейных объектов инженерной и транспортной инфраструктуры	2588	-
161	пересечение проспекта Комсомольского и ул.Ленина	территории общего пользования, предназначенные для формирования земельных участков в целях размещения линейных объектов инженерной и транспортной инфраструктуры	2286	-
162	площадь Октябрьская	территории общего пользования, предназначенные для формирования земельных участков в целях размещения линейных объектов инженерной и транспортной инфраструктуры	15603	-
163	проспект Комсомольский (от ул.Пермской до ул.Екатерининской)	территории общего пользования, предназначенные для формирования земельных участков в целях размещения линейных объектов инженерной и транспортной инфраструктуры	2078	-
164	проспект Комсомольский (от ул.Пермской до ул.Екатерининской)	территории общего пользования, предназначенные для формирования земельных участков в целях размещения линейных объектов инженерной и транспортной инфраструктуры	2217	-
165	пересечение проспекта Комсомольского и ул.Пермской	территории общего пользования, предназначенные для формирования земельных участков в целях размещения линейных объектов инженерной и транспортной инфраструктуры	1588	-
166	проспект Комсомольский (от ул.Пермской до ул.Ленина)	территории общего пользования, предназначенные для формирования земельных участков в целях размещения линейных объектов инженерной и транспортной инфраструктуры	2008	-
167	проспект Комсомольский (от ул.Пермской до ул.Ленина)	территории общего пользования, предназначенные для формирования земельных участков в целях размещения линейных объектов инженерной и транспортной инфраструктуры	2118	-

1	2	3	4	5
168	ул.Куйбышева (от ул.Ленина до ул.Екатерининской)	территории общего пользования, предназначенные для формирования земельных участков в целях размещения линейных объектов инженерной и транспортной инфраструктуры	4355	формирование земельного участка возможно при условии прекращения прав пользования и снятия с государственного кадастрового учета земельных участков, предоставленных с целью строительства линейных объектов, расположенных в настоящее время в границах формируемого земельного участка
169	пересечение ул.Куйбышева и ул.Екатерининской	территории общего пользования, предназначенные для формирования земельных участков в целях размещения линейных объектов инженерной и транспортной инфраструктуры	579	формирование земельного участка возможно при условии прекращения прав пользования и снятия с государственного кадастрового учета земельных участков, предоставленных с целью строительства линейных объектов, расположенных в настоящее время в границах формируемого земельного участка
170	ул.Куйбышева (от ул.Луначарского до ул.Екатерининской)	территории общего пользования, предназначенные для формирования земельных участков в целях размещения линейных объектов инженерной и транспортной инфраструктуры	3974	формирование земельного участка возможно при условии прекращения прав пользования и снятия с государственного кадастрового учета земельных участков, предоставленных с целью строительства линейных объектов, расположенных в настоящее время в границах формируемого земельного участка
171	ул.Екатерининская (от проспекта Комсомольского до ул.Куйбышева)	территории общего пользования, предназначенные для формирования земельных участков в целях размещения линейных объектов инженерной и транспортной инфраструктуры	6185	-
172	ул.Пушкина (от проспекта Комсомольского до ул.Куйбышева)	территории общего пользования, предназначенные для формирования земельных участков в целях размещения линейных объектов инженерной и транспортной инфраструктуры	7769	-
173	проспект Комсомольский (от ул.Луначарского до ул.Пушкина)	территории общего пользования, предназначенные для формирования земельных участков в целях размещения линейных объектов инженерной и транспортной инфраструктуры	2967	-
174	проспект Комсомольский (от ул.Луначарского до ул.Пушкина)	территории общего пользования, предназначенные для формирования земельных участков в целях размещения линейных объектов инженерной и транспортной инфраструктуры	3036	-
175	пересечение проспекта Комсомольского и ул.Пушкина	территории общего пользования, предназначенные для формирования земельных участков в целях размещения линейных объектов инженерной и транспортной инфраструктуры	1242	-

1	2	3	4	5
176	проспект Комсомольский (от ул.Краснова до ул.Пушкина)	территории общего пользования, предназначенные для формирования земельных участков в целях размещения линейных объектов инженерной и транспортной инфраструктуры	2840	-
177	проспект Комсомольский (от ул.Краснова до ул.Пушкина)	территории общего пользования, предназначенные для формирования земельных участков в целях размещения линейных объектов инженерной и транспортной инфраструктуры	2924	-
178	ул.Газеты «Звезда» (от ул.Советской до ул.Монастырской)	территории общего пользования, предназначенные для формирования земельных участков в целях размещения линейных объектов инженерной и транспортной инфраструктуры	2869	-
179	ул.Советской (от ул.Газеты «Звезда» до проспекта Комсомольского)	территории общего пользования, предназначенные для формирования земельных участков в целях размещения линейных объектов инженерной и транспортной инфраструктуры	6674	-
180	ул.Газеты «Звезда» (от ул.Советской до ул.Петропавловской)	территории общего пользования, предназначенные для формирования земельных участков в целях размещения линейных объектов инженерной и транспортной инфраструктуры	3781	-
181	пересечение ул.Газеты «Звезда» и ул.Петропавловской)	территории общего пользования, предназначенные для формирования земельных участков в целях размещения линейных объектов инженерной и транспортной инфраструктуры	625	-
182	ул.Петропавловская (от ул.Газеты «Звезда» до проспекта Комсомольского)	территории общего пользования, предназначенные для формирования земельных участков в целях размещения линейных объектов инженерной и транспортной инфраструктуры	6216	-
183	ул.Газеты «Звезда» (от ул.Ленина до ул.Петропавловской)	территории общего пользования, предназначенные для формирования земельных участков в целях размещения линейных объектов инженерной и транспортной инфраструктуры	3625	-
184	пересечение ул.Газеты «Звезда» и ул.Ленина	территории общего пользования, предназначенные для формирования земельных участков в целях размещения линейных объектов инженерной и транспортной инфраструктуры	611	-
185	ул.Ленина (от ул.Газеты «Звезда» до проспекта Комсомольского)	территории общего пользования, предназначенные для формирования земельных участков в целях размещения линейных объектов инженерной и транспортной инфраструктуры	6262	-

1	2	3	4	5
186	ул.Газеты «Звезда» (от ул.Ленина до ул.Пермской)	территории общего пользования, предназначенные для формирования земельных участков в целях размещения линейных объектов инженерной и транспортной инфраструктуры	2488	-
187	пересечение ул.Газеты «Звезда» и ул.Пермской	территории общего пользования, предназначенные для формирования земельных участков в целях размещения линейных объектов инженерной и транспортной инфраструктуры	544	формирование земельного участка возможно при условии прекращения прав пользования и снятия с государственного кадастрового учета земельных участков, предоставленных с целью строительства линейных объектов, расположенных в настоящее время в границах формируемого земельного участка
188	ул.Пермская (от ул.Газеты «Звезда» до проспекта Комсомольского)	территории общего пользования, предназначенные для формирования земельных участков в целях размещения линейных объектов инженерной и транспортной инфраструктуры	5171	-
189	ул.Газеты «Звезда» (от ул.Екатерининской до ул.Пермской)	территории общего пользования, предназначенные для формирования земельных участков в целях размещения линейных объектов инженерной и транспортной инфраструктуры	2703	формирование земельного участка возможно при условии прекращения прав пользования и снятия с государственного кадастрового учета земельных участков, предоставленных с целью строительства линейных объектов, расположенных в настоящее время в границах формируемого земельного участка
190	пересечение ул.Газеты «Звезда» и ул.Екатерининской	территории общего пользования, предназначенные для формирования земельных участков в целях размещения линейных объектов инженерной и транспортной инфраструктуры	594	формирование земельного участка возможно при условии прекращения прав пользования и снятия с государственного кадастрового учета земельных участков, предоставленных с целью строительства линейных объектов, расположенных в настоящее время в границах формируемого земельного участка
191	ул.Екатерининская (от ул.Газеты «Звезда» до проспекта Комсомольского)	территории общего пользования, предназначенные для формирования земельных участков в целях размещения линейных объектов инженерной и транспортной инфраструктуры	6211	-
192	ул.Газеты «Звезда» (от ул.Екатерининской до ул.Луначарского)	территории общего пользования, предназначенные для формирования земельных участков в целях размещения линейных объектов инженерной и транспортной инфраструктуры	3624	формирование земельного участка возможно при условии прекращения прав пользования и снятия с государственного кадастрового учета земельных участков, предоставленных с целью строительства линейных объектов, расположенных в настоящее время в границах формируемого земельного участка

1	2	3	4	5
193	ул.Газеты «Звезда» (от ул.Луначарского до ул.Пушкина)	территории общего пользования, предназначенные для формирования земельных участков в целях размещения линейных объектов инженерной и транспортной инфраструктуры	3662	формирование земельного участка возможно при условии прекращения прав пользования и снятия с государственного кадастрового учета земельных участков, представленных с целью строительства линейных объектов, расположенных в настоящее время в границах формируемого земельного участка
194	пересечение ул.Газеты «Звезда» и ул.Пушкина	территории общего пользования, предназначенные для формирования земельных участков в целях размещения линейных объектов инженерной и транспортной инфраструктуры	627	-
195	ул.Пушкина (от ул.Газеты «Звезда» до проспекта Комсомольского)	территории общего пользования, предназначенные для формирования земельных участков в целях размещения линейных объектов инженерной и транспортной инфраструктуры	6430	-
196	ул.Газеты «Звезда» (от ул.Краснова до ул.Пушкина)	территории общего пользования, предназначенные для формирования земельных участков в целях размещения линейных объектов инженерной и транспортной инфраструктуры	2962	-
197	ул.Пушкина (от ул.Газеты «Звезда» до ул.Сибирской)	территории общего пользования, предназначенные для формирования земельных участков в целях размещения линейных объектов инженерной и транспортной инфраструктуры	4888	-
198	ул.Сибирская (от ул.Луначарского до ул.Пушкина)	территории общего пользования, предназначенные для формирования земельных участков в целях размещения линейных объектов инженерной и транспортной инфраструктуры	3595	-
199	ул.Сибирской (от ул.Советской до ул.Монастырской)	территории общего пользования, предназначенные для формирования земельных участков в целях размещения линейных объектов инженерной и транспортной инфраструктуры	3553	-
200	пересечение ул.Сибирской и ул.Советской	территории общего пользования, предназначенные для формирования земельных участков в целях размещения линейных объектов инженерной и транспортной инфраструктуры	581	-
201	ул.Советская (от ул.Сибирской до ул.Газеты «Звезда»)	территории общего пользования, предназначенные для формирования земельных участков в целях размещения линейных объектов инженерной и транспортной инфраструктуры	2818	-

1	2	3	4	5
202	ул.Сибирская (от ул.Советской до ул.Ленина)	территории общего пользования, предназначенные для формирования земельных участков в целях размещения линейных объектов инженерной и транспортной инфраструктуры	7324	-
203	пересечение ул.Сибирской и ул.Ленина	территории общего пользования, предназначенные для формирования земельных участков в целях размещения линейных объектов инженерной и транспортной инфраструктуры	601	-
204	ул.Ленина (от ул.Сибирской до ул.Газеты «Звезда»)	территории общего пользования, предназначенные для формирования земельных участков в целях размещения линейных объектов инженерной и транспортной инфраструктуры	4675	-
205	ул.Петропавловской (от ул.Сибирской до ул.Газеты «Звезда»)	территории общего пользования, предназначенные для формирования земельных участков в целях размещения линейных объектов инженерной и транспортной инфраструктуры	4965	формирование земельного участка возможно при условии прекращения прав пользования и снятия с государственного кадастрового учета земельных участков, предоставленных с целью строительства линейных объектов
206	ул.Сибирская (от ул.Пермской до ул.Ленина)	территории общего пользования, предназначенные для формирования земельных участков в целях размещения линейных объектов инженерной и транспортной инфраструктуры	2591	-
207	пересечение ул.Сибирской и ул.Пермской	территории общего пользования, предназначенные для формирования земельных участков в целях размещения линейных объектов инженерной и транспортной инфраструктуры	539	-
208	ул.Пермская (от ул.Сибирской до ул.Газеты «Звезда»)	территории общего пользования, предназначенные для формирования земельных участков в целях размещения линейных объектов инженерной и транспортной инфраструктуры	3449	-
209	ул. Сибирская (от ул.Екатерининской до ул.Пермской)	территории общего пользования, предназначенные для формирования земельных участков в целях размещения линейных объектов инженерной и транспортной инфраструктуры	2661	-
210	пересечение ул.Сибирской и ул.Екатерининской	территории общего пользования, предназначенные для формирования земельных участков в целях размещения линейных объектов инженерной и транспортной инфраструктуры	584	-
211	ул.Екатерининская (от ул.Сибирской до ул.Газеты «Звезда»)	территории общего пользования, предназначенные для формирования земельных участков в целях размещения линейных объектов инженерной и транспортной инфраструктуры	4520	-

1	2	3	4	5
212	ул.Сибирская (от ул.Екатерининской до ул.Луначарского)	территории общего пользования, предназначенные для формирования земельных участков в целях размещения линейных объектов инженерной и транспортной инфраструктуры	3943	-
213	проезд от ул.25 Октября до здания по ул.Луначарского,23	территории общего пользования, предназначенные для формирования земельных участков в целях размещения линейных объектов инженерной и транспортной инфраструктуры	859	-
214	ул.25 Октября (от ул.Луначарского до ул.Пушкина)	территории общего пользования, предназначенные для формирования земельных участков в целях размещения линейных объектов инженерной и транспортной инфраструктуры	3548	формирование земельного участка возможно при условии прекращения прав пользования и снятия с государственного кадастрового учета земельных участков, предоставленных с целью строительства линейных объектов, расположенных в настоящее время в границах формируемого земельного участка
215	ул.Ленина (от ул.Сибирской до ул.25 Октября)	территории общего пользования, предназначенные для формирования земельных участков в целях размещения линейных объектов инженерной и транспортной инфраструктуры	4013	-
216	ул.25 Октября (от ул.Ленина до ул.Екатерининской)	территории общего пользования, предназначенные для формирования земельных участков в целях размещения линейных объектов инженерной и транспортной инфраструктуры	5558	-
217	ул.Пермская (от ул.Сибирской до ул.25 Октября)	территории общего пользования, предназначенные для формирования земельных участков в целях размещения линейных объектов инженерной и транспортной инфраструктуры	2726	-
218	ул.Екатерининская (от ул.Сибирской до ул.25 Октября)	территории общего пользования, предназначенные для формирования земельных участков в целях размещения линейных объектов инженерной и транспортной инфраструктуры	3763	-
219	пересечение ул.Екатерининской и ул.25 Октября)	территории общего пользования, предназначенные для формирования земельных участков в целях размещения линейных объектов инженерной и транспортной инфраструктуры	606	-
220	ул.Пермская (от ул.25 Октября до ул.Максима Горького)	территории общего пользования, предназначенные для формирования земельных участков в целях размещения линейных объектов инженерной и транспортной инфраструктуры	3462	-

1	2	3	4	5
221	ул.25 Октября (от ул.Советской до ул.Ленина)	территории общего пользования, предназначенные для формирования земельных участков в целях размещения линейных объектов инженерной и транспортной инфраструктуры	7418	формирование земельного участка возможно при условии прекращения прав пользования и снятия с государственного кадастрового учета земельных участков, предоставленных с целью строительства линейных объектов, расположенных в настоящее время в границах формируемого земельного участка
222	ул.Петропавловская (от ул.25 Октября до ул.Максима Горького)	территории общего пользования, предназначенные для формирования земельных участков в целях размещения линейных объектов инженерной и транспортной инфраструктуры	4723	формирование земельного участка возможно при условии прекращения прав пользования и снятия с государственного кадастрового учета земельных участков, предоставленных с целью строительства линейных объектов, расположенных в настоящее время в границах формируемого земельного участка
223	ул.Советская (от ул.25 Октября до ул.Максима Горького)	территории общего пользования, предназначенные для формирования земельных участков в целях размещения линейных объектов инженерной и транспортной инфраструктуры	4369	-
224	пересечение ул.Советской и ул.25 Октября	территории общего пользования, предназначенные для формирования земельных участков в целях размещения линейных объектов инженерной и транспортной инфраструктуры	547	формирование земельного участка возможно при условии прекращения прав пользования и снятия с государственного кадастрового учета земельных участков, предоставленных с целью строительства линейных объектов
225	ул.Советская (от ул.Сибирской до ул.25 Октября)	территории общего пользования, предназначенные для формирования земельных участков в целях размещения линейных объектов инженерной и транспортной инфраструктуры	3831	-
226	ул.25 Октября (от ул.Советской до ул.Монастырской)	территории общего пользования, предназначенные для формирования земельных участков в целях размещения линейных объектов инженерной и транспортной инфраструктуры	3696	формирование земельного участка возможно при условии прекращения прав пользования и снятия с государственного кадастрового учета земельных участков, предоставленных с целью строительства линейных объектов, расположенных в настоящее время в границах формируемого земельного участка
227	ул.Максима Горького (напротив здания по ул.Максима Горького, 12а)	территории общего пользования, предназначенные для формирования земельных участков в целях размещения линейных объектов инженерной и транспортной инфраструктуры	320	-

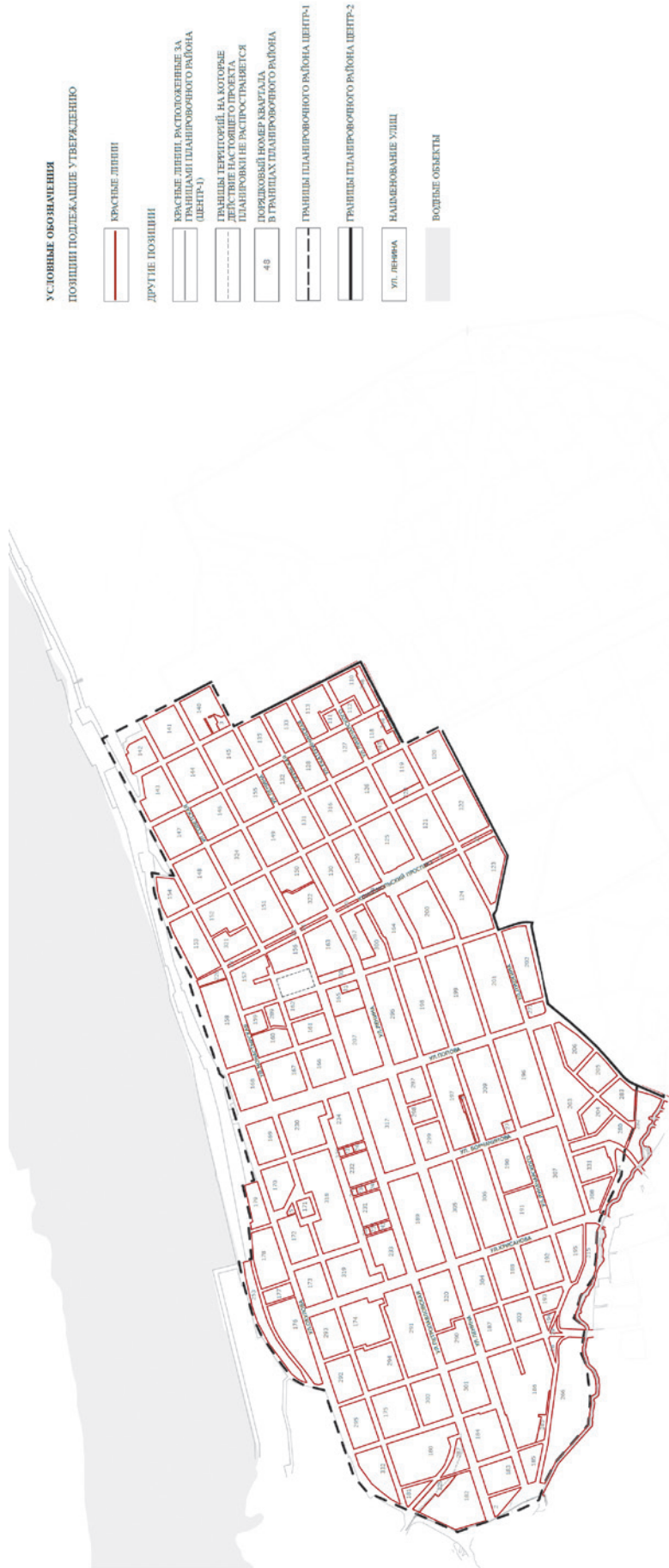
1	2	3	4	5
228	ул.Петропавловская (от ул.Максима Горького до ул.Николая Островского)	территории общего пользования, предназначенные для формирования земельных участков в целях размещения линейных объектов инженерной и транспортной инфраструктуры	4734	-
229	ул.Советская (от ул.Максима Горького до ул.Николая Островского)	территории общего пользования, предназначенные для формирования земельных участков в целях размещения линейных объектов инженерной и транспортной инфраструктуры	4511	-
230	ул.25 Октября (от ул.Екатерининской до ул.Луначарского)	территории общего пользования, предназначенные для формирования земельных участков в целях размещения линейных объектов инженерной и транспортной инфраструктуры	3884	формирование земельного участка возможно при условии прекращения прав пользования и снятия с государственного кадастрового учета земельных участков, предоставленных с целью строительства линейных объектов, расположенных в настоящее время в границах формируемого земельного участка
231	проезд вдоль здания по ул.Луначарского,24 (от ул.25 Октября до ул.Луначарского)	территории общего пользования, предназначенные для формирования земельных участков в целях размещения линейных объектов инженерной и транспортной инфраструктуры	1078	формирование земельного участка возможно при условии прекращения прав пользования и снятия с государственного кадастрового учета земельных участков, предоставленных с целью строительства линейных объектов
232	ул.Екатерининская (от ул.Максима Горького до ул.25 Октября)	территории общего пользования, предназначенные для формирования земельных участков в целях размещения линейных объектов инженерной и транспортной инфраструктуры	4719	-
233	шоссе Космонавтов (от ул.Подгорной до площади Колхозной)	территории общего пользования, предназначенные для формирования земельных участков в целях размещения линейных объектов инженерной и транспортной инфраструктуры	20204	-
234	площадь Колхозная (пересечение с шоссе Космонавтов)	территории общего пользования, предназначенные для формирования земельных участков в целях размещения линейных объектов инженерной и транспортной инфраструктуры	6443	формирование земельного участка возможно при условии прекращения прав пользования и снятия с государственного кадастрового учета земельных участков, предоставленных с целью строительства линейных объектов, расположенных в настоящее время в границах формируемого земельного участка
235	ул.Революции (от площади Колхозной до ул.Куйбышева)	территории общего пользования, предназначенные для формирования земельных участков в целях размещения линейных объектов инженерной и транспортной инфраструктуры	7328	формирование земельного участка возможно при условии прекращения прав пользования и снятия с государственного кадастрового учета земельных участков, предоставленных с целью строительства линейных объектов, расположенных в настоящее время в границах формируемого земельного участка

1	2	3	4	5
236	пересечение проспекта Комсомольского и ул.Краснова	территории общего пользования, предназначенные для формирования земельных участков в целях размещения линейных объектов инженерной и транспортной инфраструктуры	1126	-
237	ул.Краснова (от ул.Пушкина до проспекта Комсомольского)	территории общего пользования, предназначенные для формирования земельных участков в целях размещения линейных объектов инженерной и транспортной инфраструктуры	6869	-
238	ул.Краснова (от ул.Сибирской до проспекта Комсомольского)	территории общего пользования, предназначенные для формирования земельных участков в целях размещения линейных объектов инженерной и транспортной инфраструктуры	10291	-
239	западнее здания по ул.Пушкина,23	территории общего пользования, предназначенные для формирования земельных участков в целях размещения архитектурно-ландшафтных объектов, используемых для рекреационных целей	85	-
240	западнее здания по ул.Пушкина,23	для строительства кабельной линии 10 кВт для электрооборудования пониженной насосной станции № 23 по ул.Газеты «Звезда» в Ленинском районе города Перми	16	-
241	западнее здания по ул.Пушкина,23	для строительства кабельной линии 10 кВт для электрооборудования пониженной насосной станции № 23 по ул.Газеты «Звезда» в Ленинском районе города Перми	19	-
242	западнее здания по ул.Пушкина,23	для строительства кабельной линии 10 кВт для электрооборудования пониженной насосной станции № 23 по ул.Газеты «Звезда» в Ленинском районе города Перми	222	-
243	юго-западнее пересечения ул.Подгорной и шоссе Космонавтов	для строительства очистных сооружений дождевой канализации	1880	-
244	ул.Советская (между зданиями по ул.Советской,91, 87)	территории общего пользования, предназначенные для формирования земельных участков в целях размещения архитектурно-ландшафтных объектов, используемых для рекреационных целей	752	-
245	ул.Советская (напротив здания по ул.Петропавловской,85)	территории общего пользования, предназначенные для формирования земельных участков в целях размещения архитектурно-ландшафтных объектов, используемых для рекреационных целей	559	-
246	ул.Советская (напротив здания по ул.Петропавловской,81)	территории общего пользования, предназначенные для формирования земельных участков в целях размещения архитектурно-ландшафтных объектов, используемых для рекреационных целей	791	-

1	2	3	4	5
247	западнее здания по ул.Пушкина,23	территории общего пользования, предназначенные для формирования земельных участков в целях размещения архитектурно-ландшафтных объектов, используемых для рекреационных целей	944	-
248	западнее здания по ул.Пушкина,23	территории общего пользования, предназначенные для формирования земельных участков в целях размещения архитектурно-ландшафтных объектов, используемых для рекреационных целей	567	-
249	ул.Пушкина (напротив здания по ул.Пушкина,13)	территории общего пользования, предназначенные для формирования земельных участков в целях размещения архитектурно-ландшафтных объектов, используемых для рекреационных целей	1904	-
250	ул.Пушкина (от ул.25 Октября до ул.Максима Горького)	территории общего пользования, предназначенные для формирования земельных участков в целях размещения архитектурно-ландшафтных объектов, используемых для рекреационных целей	4256	формирование земельного участка возможно при условии прекращения прав пользования и снятия с государственного кадастрового учета земельных участков, предоставленных с целью строительства линейных объектов, расположенных в настоящее время в границах формируемого земельного участка
251	ул.Окулова,39 (западнее здания по ул.Окулова,39)	муниципальная автостоянка общего пользования для индивидуального автомобильного транспорта	1838	-
252	с северной и западной стороны Пермского академического Театра по ул.Ленина,53	муниципальная автостоянка общего пользования для индивидуального автомобильного транспорта	13412	-
253	ул.Подгорная	территории общего пользования, предназначенные для формирования земельных участков в целях размещения архитектурно-ландшафтных объектов, используемых для рекреационных целей	9600	-
254	ул.Подгорная	территории общего пользования, предназначенные для формирования земельных участков в целях размещения архитектурно-ландшафтных объектов, используемых для рекреационных целей	9239	-
255	ул.Подгорная	территории общего пользования, предназначенные для формирования земельных участков в целях размещения архитектурно-ландшафтных объектов, используемых для рекреационных целей	18025	-

1	2	3	4	5
256	ул.Екатерининская	территории общего пользования, предназначенные для формирования земельных участков в целях размещения архитектурно-ландшафтных объектов, используемых для рекреационных целей	19659	формирование земельного участка возможно при условии прекращения прав пользования и снятия с государственного кадастрового учета земельных участков, предоставленных с целью строительства линейных объектов, расположенных в настоящее время в границах формируемого земельного участка
257	ул.Ленина	территории общего пользования, предназначенные для формирования земельных участков в целях размещения архитектурно-ландшафтных объектов, используемых для рекреационных целей	7008	-

ПЛАНИРОВКА ТЕРРИТОРИИ. КРАСНЫЕ ЛИНИИ



0 85 170 340 510 680 850

ПЛАНИРОВКА ТЕРРИТОРИИ. ЛИНИИ РЕГУЛИРОВАНИЯ ЗАСТРОЙКИ



Ш-№р ПП 11.005

ПРОЕКТ ПЛАНИРОВОК ТЕРРИТОРИИ ЦЕНТРА-1
Ш-№р ПП 11.005
ОСНОВНАЯ ЧАСТЬ

ПЛАНИРОВКА ТЕРРИТОРИИ. ОБЪЕКТЫ ТРАНСПОРТНОЙ И ИНЖЕНЕРНОЙ ИНФРАСТРУКТУРЫ



0 50 100 150 200 250 300 350 400 450 500 550 600 650 700 750 800

ПЛАНИРОВКА ТЕРРИТОРИИ. ОБЪЕКТЫ ТРАНСПОРТНОЙ ИНФРАСТРУКТУРЫ. ВИДЫ УЛИЦ ПО НАЗНАЧЕНИЮ



0 85 170 240 310 380 450 520 600 650

**ПЛАНИРОВКА ТЕРРИТОРИИ. ОБЪЕКТЫ ТРАНСПОРТНОЙ ИНФРАСТРУКТУРЫ. ВИДЫ УЛИЦ ПО РАСПОЛОЖЕНИЮ
В ПЛАНИРОВОЧНОЙ СТРУКТУРЕ ГОРОДА**



ПЛАНИРОВКА ТЕРРИТОРИИ. ОБЪЕКТЫ ТРАНСПОРТНОЙ ИНФРАСТРУКТУРЫ. ГОРОДСКОЙ ОБЩЕСТВЕННОГО ТРАНСПОРТА



ПЛАНИРОВКА ТЕРРИТОРИИ. ОБЪЕКТЫ ТРАНСПОРТНОЙ ИНФРАСТРУКТУРЫ. ДВИЖЕНИЕ ПЕШЕХОДОВ
И ВЕЛОСИПЕДИСТОВ



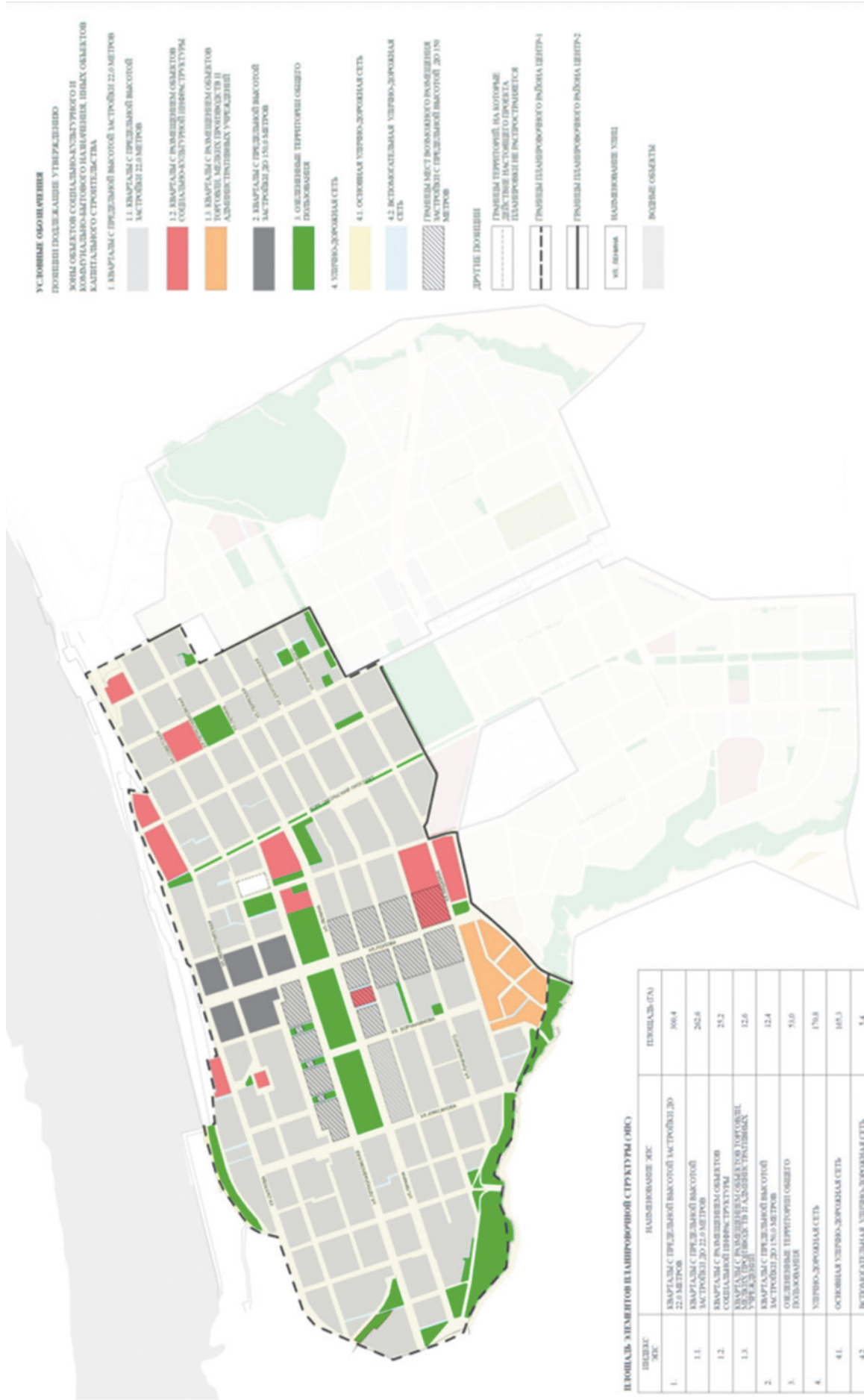
- УСЛОВНЫЕ ОБОЗНАЧЕНИЯ
- МАГИСТРАЛЬНЫЕ ПЕШЕХОДНЫЕ МАРШРУТЫ
 - ПЕШЕХОДНЫЕ УЛИЦЫ
 - ГЛАВНЫЕ УЛИЦЫ ВЕЛОСИПЕДНОГО ДВИЖЕНИЯ
 - ВТОРИКАТЕЛЬНОЕ ВЕЛОСИПЕДНОЕ МАГИСТРАЛЬ
 - ДОРОЖИ РЕК
- ДРУГИЕ ПОЯСЛЕНИЯ
- ПЕРЕКРЕСТКИ ПЛАБОРОВОГО УЛИЦА ЦЕНТРА
 - ПЕРЕКРЕСТКИ ПЛАБОРОВОГО УЛИЦА ЦЕНТРА
 - КВ. ПЕРЕКРЕСТКИ
 - ВОЗРАСТНЫЕ СЕТКИ



0 50 100 200 300 400 500 600 800

ПРОЕКТ ПЛАНИРОВКИ ТЕРРИТОРИИ ЦЕНТРА-1
Шифр ПП 13.005 ОСНОВНАЯ ЧАСТЬ

ПЛАНИРОВКА ТЕРРИТОРИИ. ЭЛЕМЕНТЫ ПЛАНИРОВОЧНОЙ СТРУКТУРЫ



- УСЛОВНЫЕ ОБОЗНАЧЕНИЯ**
- ПОЗИЦИИ ПРОЕЗЖАХИ УТВЕРЖДЕННУЮ
- ЗОНЫ ОБЪЕКТОВ СОЦИАЛЬНО-КУЛЬТУРНОГО И КОМБИНИРОВАННОГО НАЗНАЧЕНИЯ, ПУБЛИЧНЫХ ОБЪЕКТОВ ДОПЛАЩАЕМОГО СТРОИТЕЛЬСТВА
- 1. КВАРТАЛЫ С ПРЯМОУГОЛЬНЫМИ ВЫСОТНОЙ ЗАСТРОЙКИ ДО 22,0 МЕТРОВ
 - 1.1. КВАРТАЛЫ С ПРЯМОУГОЛЬНЫМИ ВЫСОТНОЙ ЗАСТРОЙКИ ДО 22,0 МЕТРОВ
 - 1.2. КВАРТАЛЫ С РАЗЛИЧНЫМИ ОБЪЕКТАМИ СОЦИАЛЬНО-КУЛЬТУРНОЙ ИНФРАСТРУКТУРЫ
 - 1.3. КВАРТАЛЫ С РАЗЛИЧНЫМИ ОБЪЕКТАМИ ТОРГОВЛИ, МЕДИАХ, ПРОИЗВОДСТВУ И АДМИНИСТРАТИВНЫМИ УЧРЕЖДЕНИЯМИ
 - 2. КВАРТАЛЫ С ПРЯМОУГОЛЬНЫМИ ВЫСОТНОЙ ЗАСТРОЙКИ ДО 15,0 МЕТРОВ
 - 3. ОБЩЕЖИТНЫЕ ТЕРРИТОРИИ ОБЩЕГО НАЗНАЧЕНИЯ
 - 4. УЛИЧНО-ДВОРОВАЯ СЕТЬ
 - 4.1. ОСНОВНАЯ УЛИЧНО-ДВОРОВАЯ СЕТЬ
 - 4.2. ВОСПОМОГАТЕЛЬНАЯ УЛИЧНО-ДВОРОВАЯ СЕТЬ
- ГРАНИЦЫ МЕСТ ВОЗМОЖНОГО РАЗМЕЩЕНИЯ ЗАСТРОЙКИ С ПРЯМОУГОЛЬНЫМИ ВЫСОТНОЙ ДО 15,0 МЕТРОВ
- ДРУГИЕ ПОЗИЦИИ**
- ГРАНИЦЫ ТЕРРИТОРИЙ, НА КОТОРЫХ ДЕЯТЕЛЬНОСТЬ НЕ РАСПРОСТРАНЯЕТСЯ
 - ГРАНИЦЫ ПЛАНИРОВОЧНОГО ЯДРА ЦЕНТРА
 - ГРАНИЦЫ ПЛАНИРОВОЧНОГО ЯДРА ЦЕНТРА-2
 - НАЗНАЧЕНИЕ УЛИЦ
 - ИЗЪЕМНЫЕ ОБЪЕКТЫ

ПЕРЕЧЕНЬ ЭЛЕМЕНТОВ ПЛАНИРОВОЧНОЙ СТРУКТУРЫ ОБЪЕКТА

ИНДЕКС ЭЛЕМЕНТА	НАЗНАЧЕНИЕ ЭЛЕМЕНТА	ПЛОЩАДЬ (кв. м)
1.	КВАРТАЛЫ С ПРЯМОУГОЛЬНЫМИ ВЫСОТНОЙ ЗАСТРОЙКИ ДО 22,0 МЕТРОВ	906,4
1.1.	КВАРТАЛЫ С ПРЯМОУГОЛЬНЫМИ ВЫСОТНОЙ ЗАСТРОЙКИ ДО 22,0 МЕТРОВ	202,6
1.2.	КВАРТАЛЫ С РАЗЛИЧНЫМИ ОБЪЕКТАМИ СОЦИАЛЬНО-КУЛЬТУРНОЙ ИНФРАСТРУКТУРЫ	24,2
1.3.	КВАРТАЛЫ С РАЗЛИЧНЫМИ ОБЪЕКТАМИ ТОРГОВЛИ, МЕДИАСРЕДСТВ, ПРОИЗВОДСТВУ И АДМИНИСТРАТИВНЫМИ УЧРЕЖДЕНИЯМИ	12,6
2.	КВАРТАЛЫ С ПРЯМОУГОЛЬНЫМИ ВЫСОТНОЙ ЗАСТРОЙКИ ДО 15,0 МЕТРОВ	12,4
3.	ОБЩЕЖИТНЫЕ ТЕРРИТОРИИ ОБЩЕГО НАЗНАЧЕНИЯ	51,0
4.	УЛИЧНО-ДВОРОВАЯ СЕТЬ	179,8
4.1.	ОСНОВНАЯ УЛИЧНО-ДВОРОВАЯ СЕТЬ	145,3
4.2.	ВОСПОМОГАТЕЛЬНАЯ УЛИЧНО-ДВОРОВАЯ СЕТЬ	5,4

Проект зонирования территории ограниченной набережной реки Кама - левый берег, ул. Виктора Островского, ул. Ленина, ул. Максима Горького, ул. Пушкина, ул. Сибирской, ул. Краснова, ул. Пушкина, ул. Кубышкина, ул. Революция, шоссе Космонавтов, ул. Подпорной, ул. Екатеринбургской, ул. Осудова, ул. Революционная улица в Дзержинском, Ленинском и Свердловском районах города Пермь
ПЛАН ЗОНЕВАНИЯ ТЕРРИТОРИИ



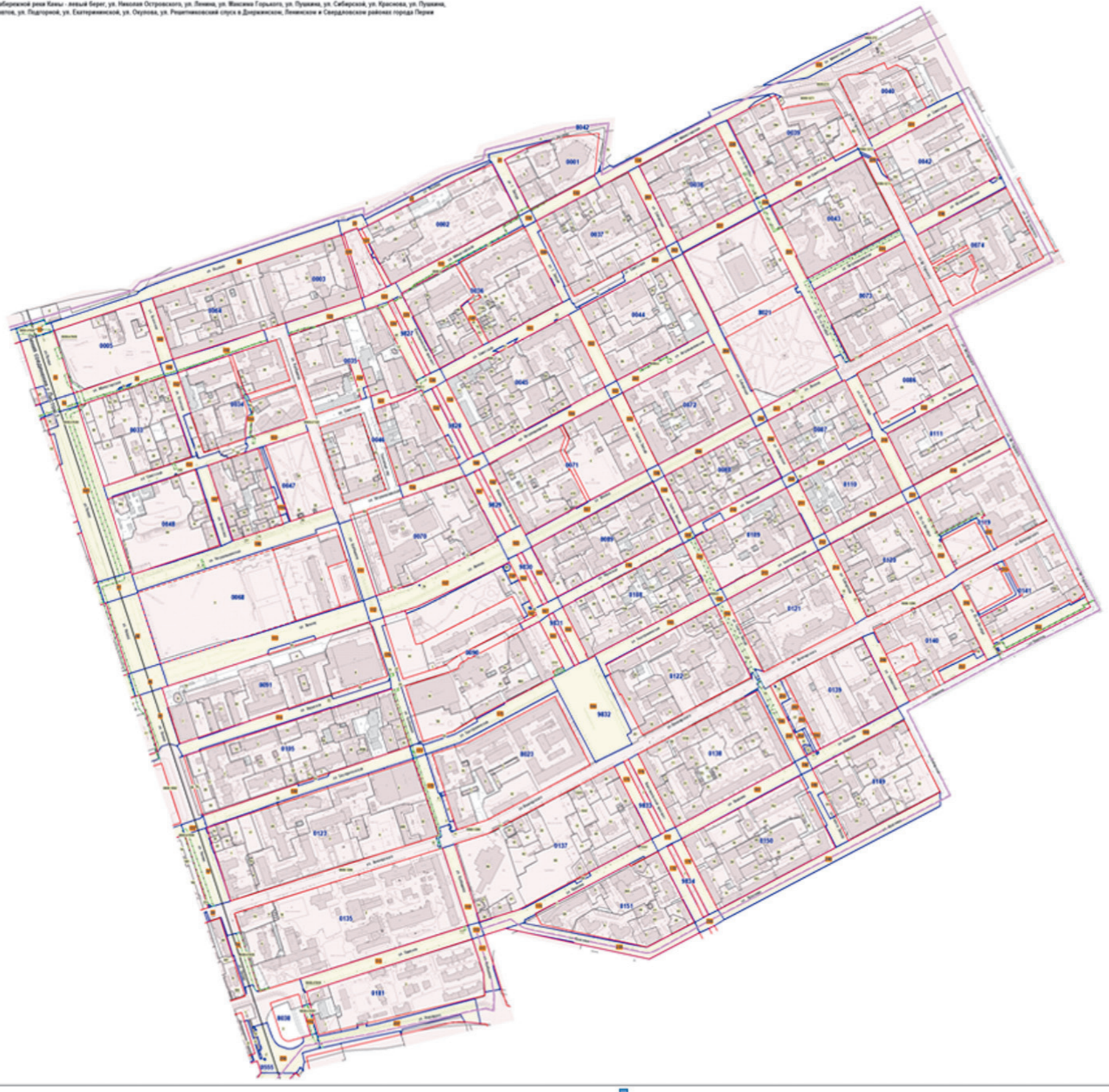
- УСЛОВНЫЕ ОБОЗНАЧЕНИЯ**
- Зона жилой застройки
 - Зона обслуживания территории (улицы обслуживания)
 - Зона парков и скверов
 - Зона размещения объектов размещения населения
 - Зона размещения объектов размещения населения
 - Зона размещения объектов размещения населения
 - Зона размещения объектов размещения населения
 - Зона размещения объектов размещения населения
 - Зона размещения объектов размещения населения
 - Объект размещения населения
 - Объект размещения населения
 - Объект размещения населения
- Земельные участки, расположенные в границах территории, подлежащие изъятию для государственных нужд Российской Федерации

Проект зонирования территории ограниченной набережной реки Кама - левый берег, ул. Виктора Островского, ул. Ленина, ул. Максима Горького, ул. Пушкина, ул. Сибирской, ул. Краснова, ул. Пушкина, ул. Кубышкина, ул. Революция, шоссе Космонавтов, ул. Подпорной, ул. Екатеринбургской, ул. Осудова, ул. Революционная улица в Дзержинском, Ленинском и Свердловском районах города Пермь

ПЛАН ЗОНЕВАНИЯ ТЕРРИТОРИИ

Исполнитель	№ 02/10/04/07	Лист	1	Кол-во листов	3
Дата	2013 г.	Масштаб	1:2000		

Проект изменения территории, ограниченной набережной реки Кама - левый берег, ул. Николая Островского, ул. Ленина, ул. Максима Горького, ул. Пушкина, ул. Сибирский, ул. Красная, ул. Пушкина, ул. Куйбышева, ул. Революция, шоссе Космонавтов, ул. Подвальной, ул. Екатеринбургской, ул. Октябрья, ул. Решетникова улица в Дзержинском, Ленинском и Свердловском районах города Пермь
 ПЛАН ИЗМЕНЕНИЯ ТЕРРИТОРИИ



- СВЕТЛОТЕНОВАНИЕ**
- Территория
 - Территория, образуемая границей объекта недвижимости
 - Границы участков, на которых разрешено строительство объектов недвижимости
 - Земельный участок, образованный в результате раздела
 - Земельный участок
 - Земельный участок, образованный в результате раздела
 - Земельный участок
 - Земельный участок
 - Земельный участок
 - Земельный участок
 - Земельный участок
 - Земельный участок
 - Земельный участок
- Данные по земельным участкам приведены в отдельном файле:
 "Сводный земельный участок в Пермском крае"

Проект изменения территории, ограниченной набережной реки Кама - левый берег, ул. Николая Островского, ул. Ленина, ул. Максима Горького, ул. Пушкина, ул. Сибирский, ул. Красная, ул. Пушкина, ул. Куйбышева, ул. Революция, шоссе Космонавтов, ул. Подвальной, ул. Екатеринбургской, ул. Октябрья, ул. Решетникова улица в Дзержинском, Ленинском и Свердловском районах города Пермь
 ПЛАН ИЗМЕНЕНИЯ ТЕРРИТОРИИ

Листов:	№ 01	Всего:	01
Изготовлено:	01		01

М 1:2500