ПОСТАНОВЛЕНИЯ АДМИНИСТРАЦИИ ГОРОДА ПЕРМИ

АДМИНИСТРАЦИЯ ГОРОДА ПЕРМИ
ПОСТАНОВЛЕНИЕ

19.05.2015 № 283

Об утверждении документации по планировке территории 2 (СТН часть В3, часть В4, часть Г7, часть Г8, часть Г9,часть Б6, Часть И13, часть И14, часть Ж6, часть Ж8, часть Ж9) в Мотовилихинском, Свердловском районах города Перми

На основании статей 8, 42, 43, 45, 46, 56, 57 Градостроительного кодекса Российской Федерации, статей 11, 33 Правил землепользования и застройки города Перми, утвержденных решением Пермской городской Думы от 26 июня 2007 г. № 143, с учетом протоколов публичных слушаний от 22 декабря 2014 г., 23 декабря 2014 г., 24 декабря 2014 г., 25 декабря 2014 г., 26 декабря 2014 г., 29 декабря 2014 г., заключения о результатах публичных слушаний по документации по планировке территории 2 (СТН часть В3, часть В4, В5, В6, В8, В9, В10, часть В11, Г1, Г2, часть Г3, часть Г7, часть Г8, часть Г9, часть Б6, часть И8, часть И13, часть И14, часть Ж1, часть Ж6, часть Ж8, часть Ж9, часть Ж13, часть Д7) в Орджоникидзевском, Мотовилихинском, Свердловском, Ленинском, Индустриальном, Дзержинском районах города Перми от 12 января 2015 г. № 46
администрация города Перми ПОСТАНОВЛЯЕТ:

1. Утвердить прилагаемые:

1.1. проект планировки территории 2 (СТН часть В3, часть В4, часть Г7, часть Г8, часть Г9,часть Б6, часть И13, часть И14, часть Ж6, часть Ж8, часть Ж9) в Мотовилихинском, Свердловском районах города Перми (далее – проект планировки территории);

1.2. проект межевания территории 2 (СТН часть В3, часть В4, часть Г7, часть Г8, часть Г9,часть Б6, часть И13, часть И14, часть Ж6, часть Ж8, часть Ж9) в Мотовилихинском, Свердловском районах города Перми (далее – проект межевания территории).

2. Департаменту градостроительства и архитектуры администрации города Перми разместить настоящее постановление в информационной системе обеспечения градостроительной деятельности города Перми.

3. Функциональным и территориальным органам, функциональным подразделениям администрации города Перми в своей деятельности руководствоваться утвержденным проектом планировки территории и проектом межевания территории.

4. Настоящее постановление вступает в силу с даты официального опубликования в печатном средстве массовой информации «Официальный бюллетень органов местного самоуправления муниципального образования город Пермь».

5. Управлению по общим вопросам администрации города Перми обеспечить опубликование постановления в печатном средстве массовой информации «Официальный бюллетень органов местного самоуправления муниципального образования город Пермь».

6. Информационно-аналитическому управлению администрации города Перми разместить (опубликовать) настоящее постановление на официальном сайте муниципального образования город Пермь в информационно-телекоммуникационной сети Интернет.

7. Контроль за исполнением постановления возложить на заместителя главы администрации города Перми-начальника департамента градостроительства и архитектуры администрации города Перми Ярославцева А.Г.

Глава администрации города Перми Д.И.Самойлов

УТВЕРЖДЕН
постановлением администрации
города Перми
от 19.05.2015 № 283

ПРОЕКТ ПЛАНИРОВКИ
территории 2 (СТН часть В3, часть В4, часть Г7,часть Г8, часть Г9, часть Б6, часть И13, часть И14, часть Ж6, часть Ж8, часть Ж9) в Мотовилихинском, Свердловском районах города Перми

1.1. Положение о размещении объектов капитального строительства федерального, регионального и местного значения, предусмотренных проектом планировки территории (СТН часть В4, часть Ж6):

1.1.1. проект планировки в части положения о размещении объектов капитального строительства местного значения, а также о характеристиках планируемого развития территории, в том числе плотности и параметрах застройки территории, и характеристиках развития систем социального, транспортного обслуживания и инженерно-технического обеспечения, необходимых для развития территории, является для органов местного самоуправления города Перми при осуществлении своих полномочий основанием для:

подготовки предложений по внесению изменений или включению мероприятий в комплексные (инвестиционные) программы развития объектов социальной, инженерной и транспортной инфраструктуры;

подготовки предложений для формирования проекта бюджета города Перми на очередной финансовый год и плановый период, внесения изменений в бюджет города Перми на очередной финансовый год и плановый период;

формирования условий и технических заданий на подготовку документации по планировке смежных (прилегающих) территорий, а также выполнении других мероприятий за пределами территории планирования;

1.1.2. проект планировки подготовлен в целях:

разработки градостроительной документации и плана мероприятий по развитию малоэтажного строительства (индивидуальных домов) городского типа с формированием застройки многофункционального использования вдоль основных транзитных улиц, ориентированных на обслуживание городским общественным транспортом и комфортные пешеходные и велосипедные перемещения с разнообразием архитектурных решений и типологии зданий;

выделения элементов планировочной структуры и установления красных линий, границ земельных участков, необходимых для строительства объектов социальной, инженерной и транспортной инфраструктуры, определения границ озелененных и иных территорий общего пользования, границ зон действия публичных сервитутов;

создания открытой, связанной структуры улично-дорожной сети;

формирования планировочной структуры застройки с разделением общественных и частных пространств;

подготовки предложений по установлению параметров, обеспечивающих разнообразие типологии жилой застройки и строительство зданий;

подготовки предложений по установлению параметров застройки;

организации движения пешеходов и велосипедистов, городского общественного транспорта и грузового автотранспорта;

определения геометрии профилей улиц;

предложений по размещению объектов и озелененных территорий рекреационного назначения общего пользования;

формирования в соответствии с документацией по планировке территории земельных участков, необходимых для строительства объектов социальной, инженерной и транспортной инфраструктуры;

предоставления земельных участков для строительства объектов, социальной, инженерной и транспортной инфраструктуры;

включения в комплексные (инвестиционные, целевые) программы объектов социальной, инженерной и транспортной инфраструктуры;

включения положений и параметров проекта планировки в состав условий аукционов на право заключить договоры о развитии застроенных территорий, обязательств победителей по строительству объектов социальной, инженерной и транспортной инфраструктуры;

подготовки предложений к техническим заданиям по подготовке документации по планировке территории на смежных территориях, по учету проектных решений по размещению объектов инженерно-технической, транспортной инфраструктуры и иных параметров;

1.1.3. этапы освоения территории, как мероприятия по реализации проекта планировки приведены в таблице 1.

При реализации мероприятий проекта планировки на всех этапах должны обеспечиваться условия сохранения качества пользования общественными территориями, комфорт пешеходных и транспортных перемещений.

Таблица 1

Индекс	Наименование вида и (или) объекта инфраструктуры	Тип мероприятия	Субъект, реализующий мероприятие	Территория и (или) местоположение мероприятия	Описание мероприятия, условия
1	2	3	4	5	6
1	Транспортная инфраструктура	реконструкция	администрация города Перми	ул.Свердлова от ул.Уральской до ул.Лифанова	расширение проезжей части до 2+2 полос движения, выделение полосы движения для велосипедистов, устройство тротуаров, благоустройство по классу качества 3, до-

1	2	3	4	5	6
					рожная разметка
2	Транспортная инфраструктура	реконструкция	администрация города Перми	ул.Соликамская-ул.Мостовая	устройство пересечения, выделение полосы движения для велосипедистов, благоустройство по классу качества 2, дорожная разметка
3	Транспортная инфраструктура	реконструкция	администрация города Перми	площадь Восстания	переустройство пересечения, выделение полосы движения для велосипедистов, благоустройство по классу качества 2, дорожная разметка

1.2. Положения о размещении объектов капитального строительства и характеристика планируемого развития территории (СТН часть В4, часть Ж6):

1.2.1. элементы планировочной структуры:

перечень элементов планировочной структуры (далее – ЭПС) представлен в таблице 2 и отображен на чертеже 2. Лист 1. Планировка территории. Элементы планировочной структуры с установлением предельной высоты объектов капитального строительства; Лист 2. Планировка территории. Элементы планировочной структуры. Зоны размещения линейных объектов инженерной и транспортной инфраструктуры.

Таблица 2

№	Наименование ЭПС	Площадь, га	Параметр по предельной высоте объектов капитального строительства, не более, м	Характеристика и параметры планируемого развития ЭПС
1	2	3	4	5
I. Зоны размещения объектов социально-культурного и коммунально-бытового назначения, иных объектов капитального строительства				
	Зоны с размещением объектов капитального строительства			чертеж 2. Планировка территории. Элементы планировочной структуры
1.1	Зона объектов обслуживающих и	15,7	13,5	

1	2	3	4	5
	коммерческих функций повседневного спроса			
1.2	Зона объектов промышленности, обслуживания, торговли, складирования и мелкого производства	3,4	10,5	
1.3	Зона объектов религиозного назначения	1,2	13,5	
1.4	Зоны учреждений здравоохранения	0,1	10,5	
1.5	Зоны индивидуальной жилой застройки городского типа	25,1	10,5	
1.6	Зона смешанной жилой застройки	1,3	20,0	
1.7	Зона многоэтажной жилой застройки	0,3	35	
1.8	Зона стабилизации жилой застройки	5,8	10,5	территория существующей жилой застройки, не планируемая к развитию (расположена в зоне катастрофического затопления)
1.9	Зона производственно-коммунальных объектов	1,2	10,5	
II. Озелененные территории общего пользования				
2.1	Озелененные территории – долины малых рек с участками индивидуальной жилой застройки	8,6		территория долин малых рек сформирована для сохранения и использования природного ландшафта и форм рельефа. Участки существующей индивидуальной жилой застройки формируют свободно расположенные в пространстве долин группы. Расположение жилых домов на земельном участке не ре-

1	2	3	4	5
				гламентируется. Ограждения должны быть прозрачными, озеленение земельных участков должно быть эндемичным. Развитие застроенных территорий в долинах рек не предусматривается
III . Объекты транспортной инфраструктуры				
3.1	Основная улично-дорожная сеть	18,2		улицы общегородские, районные, квартальные, виды, характеристики, показатели и размещение в планировочной структуре города которых утверждены в Генеральном плане города Перми

1.2.2. положения в отношении характеристики и параметров объектов транспортной инфраструктуры.

Планировочные решения по развитию объектов транспортной инфраструктуры обеспечивают условия для транзитного движения, доступность объектов и рекреационных зон на территории города.

Виды улиц по функциональному назначению и по расположению в планировочной структуре города в соответствии с Генеральным планом города Перми, утвержденным решением Пермской городской Думы от 17 декабря 2010 г. № 205 (далее – Генеральный план города Перми), их параметры и характеристики приведены в таблице 3 и отображены на чертежах:

чертеж 3. Лист 1. Планировка территории. Объекты транспортной инфраструктуры. Виды улиц по функциональному назначению;

чертеж 3. Лист 2. Планировка территории. Объекты транспортной инфраструктуры. Виды улиц по расположению в планировочной структуре города.

Планировочные решения в отношении организации движения городского общественного транспорта отображены на чертеже 3. Лист 3. Планировка территории. Организация улично-дорожной сети. Движение городского общественного транспорта.

Планировочные решения в отношении организации движения транспорта, пешеходов и велосипедистов отображены на чертеже 4. Листы 1 и 2. Планировка территории. Организация улично-дорожной сети. Геометрия профилей улиц.

Планировочные решения в отношении размещения парковочных мест приведены в таблице 4 и отображены на чертеже 5. Планировка территории. Объекты транспортной инфраструктуры. Размещение парковочных мест.

Таблица 3

№	Виды улиц по назначению	Виды улиц по расположению в планировочной структуре города	Наличие линий городского общественного транспорта	Наименование улиц	Обозначения сечений улиц	Ширина профиля, м
1	2	3	4	5	6	7
1	Общегородская	продольная / радиальная связь	с линией движения автобуса	ул.Соликамская от ул.1905 года	1-1	19,0
2	Общегородская	продольная связь	с линией движения автобуса	ул.Мостовая от ул.Соликамской до ул.Фокинской	2-2	30,0
3	Общегородская	продольная связь	с линией движения автобуса и линией движения трамвая	ул.1905 года от ул.Лифанова до ул.Соликамской	5-5	32,0-35,5
4	Общегородская	продольная связь	с линией движения автобуса	ул.Свердлова от ул.Лифанова	4-4	26,8
5	Общегородская	улица обычная стандартная	с линией движения автобуса	ул.Славянова	3-3	19,0-17,5
6	Общегородская	продольная связь, улица обычная стандартная	с линией движения автобуса	ул.Лифанова от ул.Славянова до ул.Свердлова		
7	Районная	улица вдоль кромок оврагов, лесов, парков, долин рек	с линией движения автобуса с линией движения трамвая	ул.Лифанова от ул.Свердлова		
8	Районная	радиальная связь	с линией движения маршрутного автобуса	ул.Восстания	6-6	18,6

1.2.2.2. характеристики и размещение прочих объектов транспортной инфраструктуры приведены в таблице 4 и отображены на чертеже 6. Планировка территории. Объекты транспортной инфраструктуры. Размещение парковочных мест.

Таблица 4

Наименование объектов	Типы объектов	Место размещения	Количество
1	2	3	4
Перехватывающие парковки	открытого типа или многоярусная	обозначено на чертеже 5	1

1.2.3. положения в отношении характеристики и параметров объектов инженерно-технической инфраструктуры.

Таблица 5

№	Описание	Характеристики, параметры
1	2	3
I. Водоснабжение		
1.1	Прирост объемов водопотребления от объектов нового строительства	204 куб.м/сут.
1.1.1	Протяженность планируемых к строительству сетей водоснабжения	3515 м
II. Водоотведение		
2.1	Прирост объемов водоотведения от объектов нового строительства	204 куб.м/сут
2.1.1	Протяженность планируемых к строительству сетей водоотведения	785 м
2.1.1.1	Напорные коллекторы	75 м
2.1.1.2	Уличные сети	710 м
2.1.2	Протяженность планируемых к реконструкции сетей водоотведения	3165 м
2.1.2.1	Напорные коллекторы	145 м
2.1.2.2	Самотечные коллекторы	3020 м
2.1.3	Реконструкция районной насосной станции	7000 куб.м\час
2.1.4	Вывод из эксплуатации напорного коллектора	80 м
III. Дождевая канализация		
3.1	Суммарная производительность очистных сооружений	5 куб.м/сек.
3.1.1	Протяженность планируемых к строительству сетей дождевой канализации	4630 м
3.1.2	Площадь территории, оборудуемой системой дождевой канализации	113 га

1	2	3
3.1.3	Протяженность улично-дорожной сети, оборудуемой системой дождевой канализации	3815 м
IV. Газоснабжение		
4.1	Прирост максимального расхода газа от объектов нового строительства	1,38 тыс.куб.м/час
4.1.1	На отопление и горячее водоснабжение	1,30 тыс.куб.м/час
4.1.1.1	На пищеприготовление	0,08 тыс.куб.м/час
4.1.2	Протяженность планируемых к строительству сетей газоснабжения низкого давления	4020 м
V. Теплоснабжение		
5.1	Прирост подключаемой тепловой нагрузки от объектов нового строительства	8,12 Гкал/час
5.1.1	Протяженность планируемых к реконструкции сетей теплоснабжения	2070 м
VI. Электроснабжение		
6.1	Прирост электрической нагрузки от перспективных объектов капитального строительства	10,1 мВт
6.1.1	Протяженность планируемых к строительству сетей электроснабжения	7 м

1.2.4. положения в отношении характеристики и параметров объектов социальной инфраструктуры местного значения:

размещение новых объектов капитального строительства социальной инфраструктуры местного значения в планировочном районе не планируется;

перечень планируемого размещения объектов капитального строительства федерального, регионального, местного значения и характеристики планируемого развития приведен в таблице 6.

Таблица 6

Наименование объекта	Наименование характеристик и параметров объекта	Единицы измерения показателей	Значение показателя	Место размещения
1	2	3	4	5
Пожарное депо, площадь образуемого земельного участка 1,2га	пожарное депо тип II	пожарный автомобиль	6	вдоль кромки долины реки Большой Мотовилихи между СТН Ж6 и Ж78

ПЛАНИРОВКА ТЕРРИТОРИИ. КРАСНЫЕ ЛИНИИ

ЧЕРТЕЖ 1

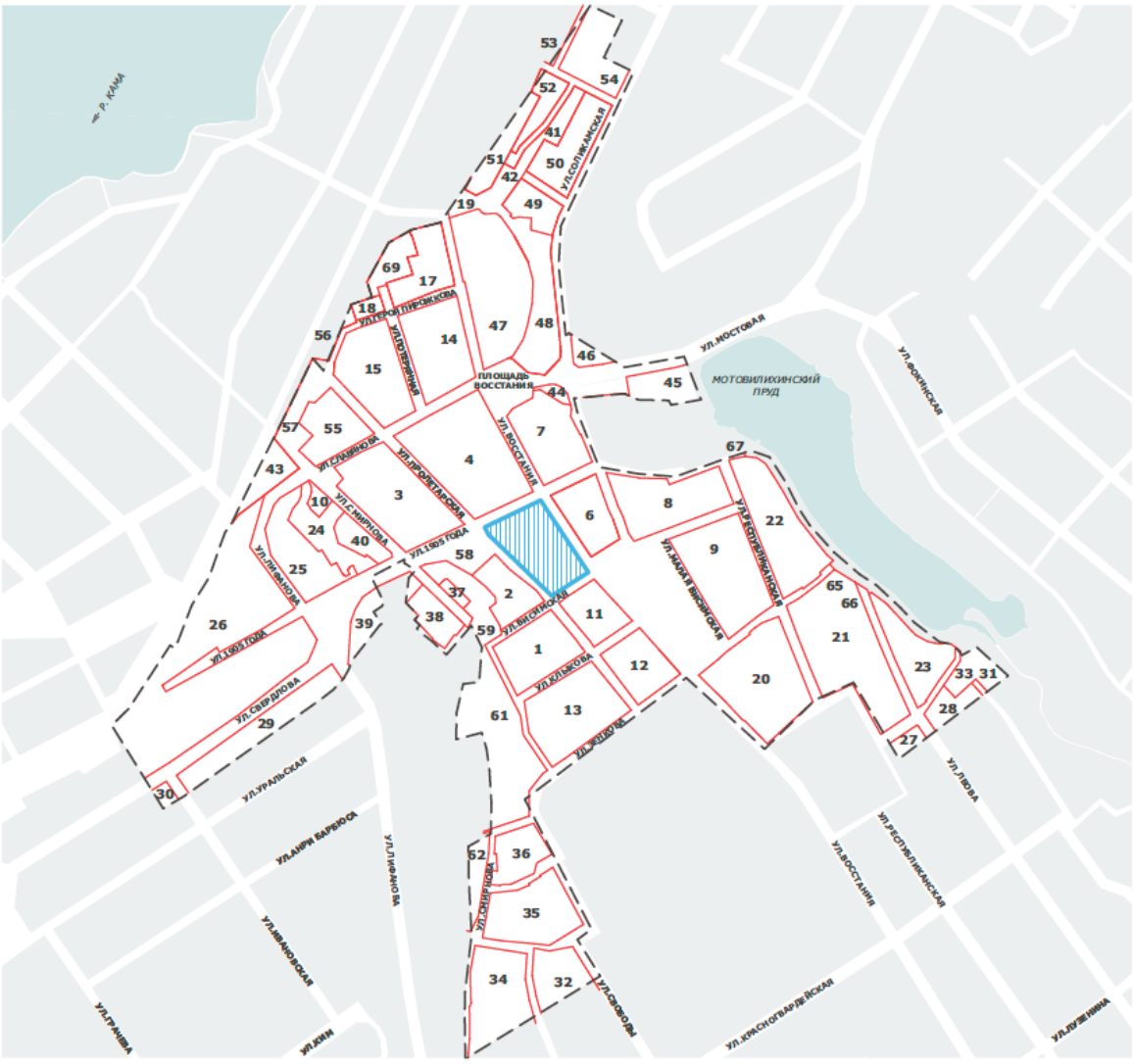

УСЛОВНЫЕ ОБОЗНАЧЕНИЯ

позиции, подлежащие утверждению

- красные линии

прочие позиции

- границы планировочного района
- 27 — порядковые номера кварталов в границах планировочного района и на прилегающих территориях
- кварталы за границами планировочного района
- УЛ.1905 ГОДА — наименование улиц
- территория, в отношении которой не распространяется действие настоящей документации по планировке территории

ПРОЕКТ ПЛАНИРОВКИ ТЕРРИТОРИИ 2

ФРАГМЕНТ 1 ПЛОЩАДЬ ВОССТАНИЯ В МОТОВИЛИХИНСКОМ РАЙОНЕ ГОРОДА ПЕРМИ

0 100м 200м 300м

ОСНОВНАЯ ЧАСТЬ

ПЛАНИРОВКА ТЕРРИТОРИИ
ЭЛЕМЕНТЫ ПЛАНИРОВОЧНОЙ СТРУКТУРЫ. ПРЕДЕЛЬНАЯ ВЫСОТА ОБЪЕКТОВ КАПИТАЛЬНОГО СТРОИТЕЛЬСТВА

ЧЕРТЕЖ 2 ЛИСТ 1

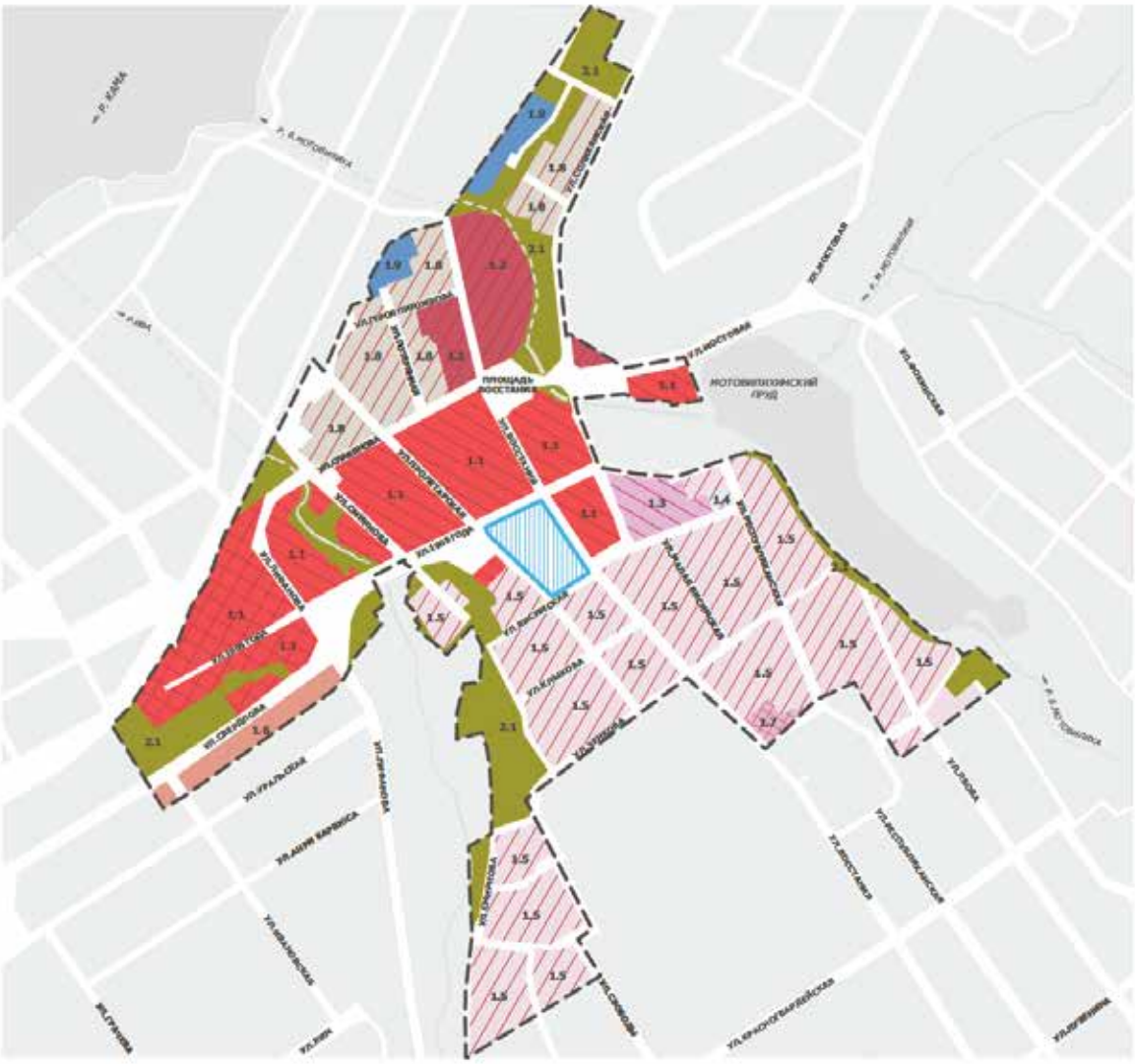

УСЛОВНЫЕ ОБОЗНАЧЕНИЯ

позиции, подлежащие утверждению

зоны размещения объектов социально-культурного и коммунально-бытового назначения, иных объектов капитального строительства

1. зоны с размещением объектов капитального строительства

- 1.1 зона объектов обслуживающих и коммерческих функций повседневного спроса
- 1.2 зона объектов промышленности, обслуживания, торговли, складирования и мелкого производства
- 1.3 зона объектов религиозного назначения
- 1.4 зона учреждений здравоохранения
- 1.5 зона индивидуальной жилой застройки городского типа
- 1.6 зона смешанной застройки индивидуальными жилыми домами, блокированными жилыми домами и многоквартирными домами не выше 4 эт.
- 1.7 зона многоэтажной жилой застройки
- 1.8 зона стабилизации жилой застройки
- 1.9 зона производственно-коммунальных объектов

2. озеленные территории общего пользования

- 2.1 озеленные территории, долины малых рек

параметры возможной предельной высоты объектов капитального строительства

- не более 10,5 м
- не более 13,5 м
- не более 20 м

прочие позиции

- границы планировочного района
- кварталы за границами планировочного района
- УЛ.1905 ГОДА наименование улиц
- территория, в отношении которой не распространяется действие настоящей документации по планировке территории

ПРОЕКТ ПЛАНИРОВКИ ТЕРРИТОРИИ 2
ФРАГМЕНТ 1 ПЛОЩАДЬ ВОССТАНИЯ В МОТОВИЛИХИНСКОМ РАЙОНЕ ГОРОДА ПЕРМИ

0 100м 200м 300м

ОСНОВНАЯ ЧАСТЬ

ПЛАНИРОВКА ТЕРРИТОРИИ. ЭЛЕМЕНТЫ ПЛАНИРОВОЧНОЙ СТРУКТУРЫ
ЗОНЫ РАЗМЕЩЕНИЯ ЛИНЕЙНЫХ ОБЪЕКТОВ ИНЖЕНЕРНОЙ И ТРАНСПОРТНОЙ ИНФРАСТРУКТУРЫ

ЧЕРТЕЖ 2 ЛИСТ 2

УСЛОВНЫЕ ОБОЗНАЧЕНИЯ

позиции, подлежащие утверждению

- зона размещения линейных объектов инженерной и транспортной инфраструктуры

прочие позиции

- границы планировочного района
- кварталы за границами планировочного района
- УЛ.1905 ГОДА — наименование улиц
- водные объекты
- территория, в отношении которой не распространяется действие настоящей документации по планировке территории

ПРОЕКТ ПЛАНИРОВКИ ТЕРРИТОРИИ 2
ФРАГМЕНТ 1 ПЛОЩАДЬ ВОССТАНИЯ В МОТОВИЛИХИНСКОМ РАЙОНЕ ГОРОДА ПЕРМИ

0 100м 200м 300м

ОСНОВНАЯ ЧАСТЬ

ПЛАНИРОВКА ТЕРРИТОРИИ. ОБЪЕКТЫ ТРАНСПОРТНОЙ ИНФРАСТРУКТУРЫ

ЧЕРТЕЖ 3 ЛИСТ 1

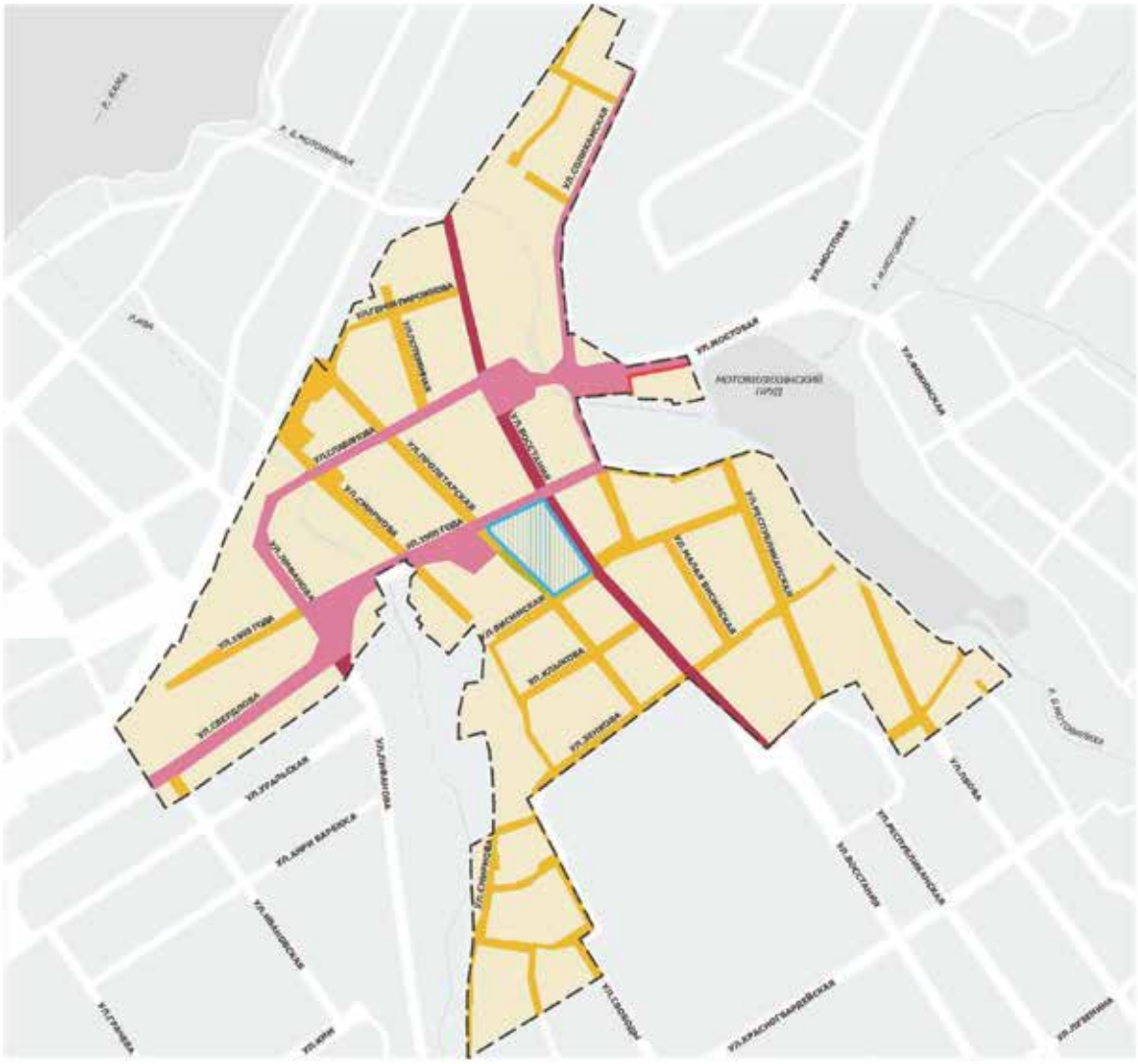

УСЛОВНЫЕ ОБОЗНАЧЕНИЯ

позиции, подлежащие утверждению

виды улиц и дорог по функциональному назначению

- общегородские
- районные
- квартальные
- пешеходные

прочие позиции

- границы планировочного района
- кварталы за границами планировочного района
- УЛ.1905 ГОДА — наименование улиц
- водные объекты
- территория, в отношении которой не распространяется действие настоящей документации по планировке территории

ПРОЕКТ ПЛАНИРОВКИ ТЕРРИТОРИИ 2

ФРАГМЕНТ 1 ПЛОЩАДЬ ВОССТАНИЯ В МОТОВИЛИХИНСКОМ РАЙОНЕ ГОРОДА ПЕРМИ

0 100м 200м 300м

ОСНОВНАЯ ЧАСТЬ

ПЛАНИРОВКА ТЕРРИТОРИИ. ОБЪЕКТЫ ТРАНСПОРТНОЙ ИНФРАСТРУКТУРЫ

ЧЕРТЕЖ 3 ЛИСТ 2

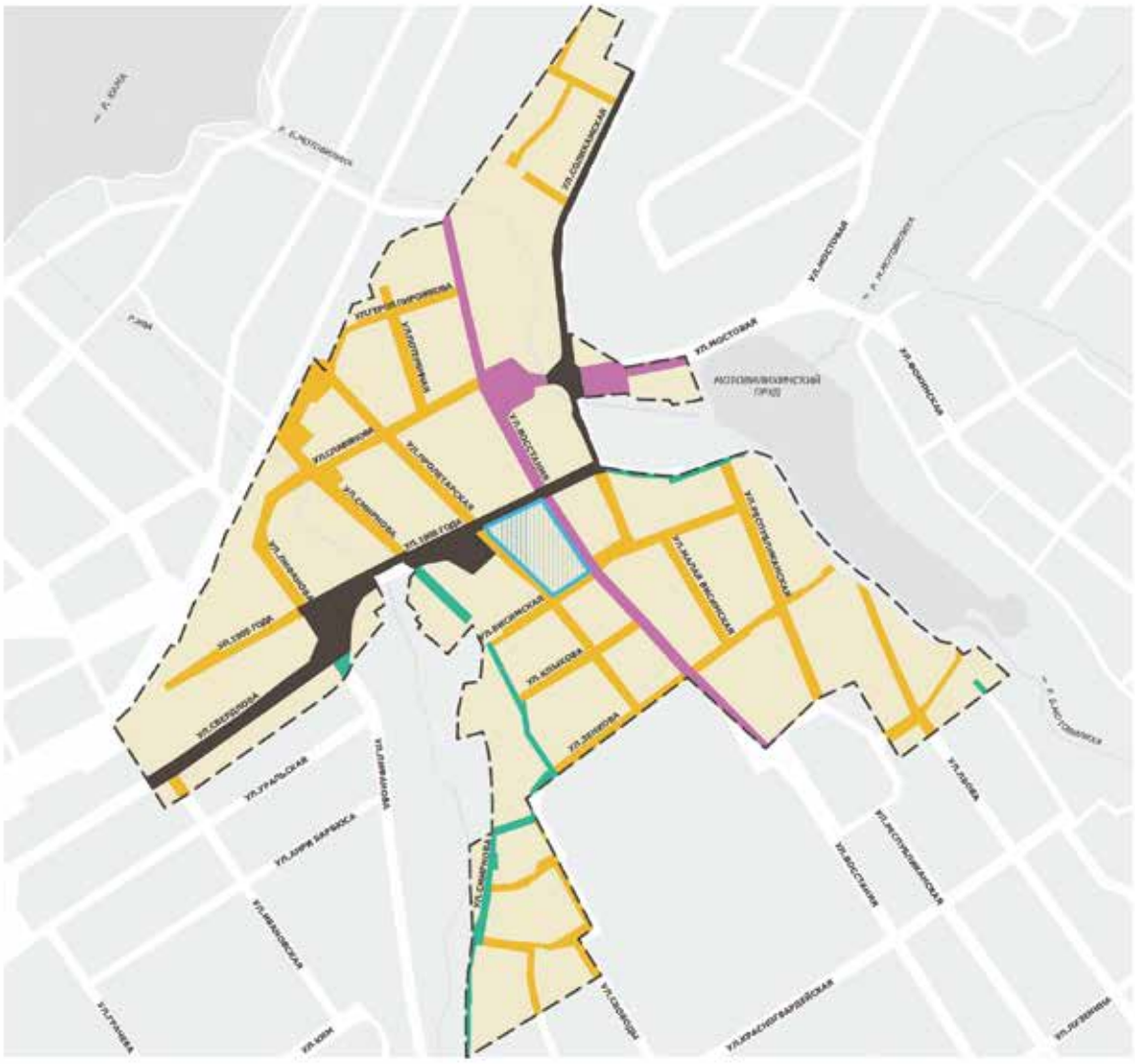
УЛ.ЛЕНИНСКАЯ
УЛ.ЛЕНИНСКАЯ
УЛ.ЛЕНИНСКАЯ

ПЛАНИРОВКА ТЕРРИТОРИИ.
ОБЪЕКТЫ ТРАНСПОРТНОЙ ИНФРАСТРУКТУРЫ. ДВИЖЕНИЕ ГОРОДСКОГО ОБЩЕСТВЕННОГО ТРАНСПОРТА

ЧЕРТЕЖ 3 ЛИСТ 3

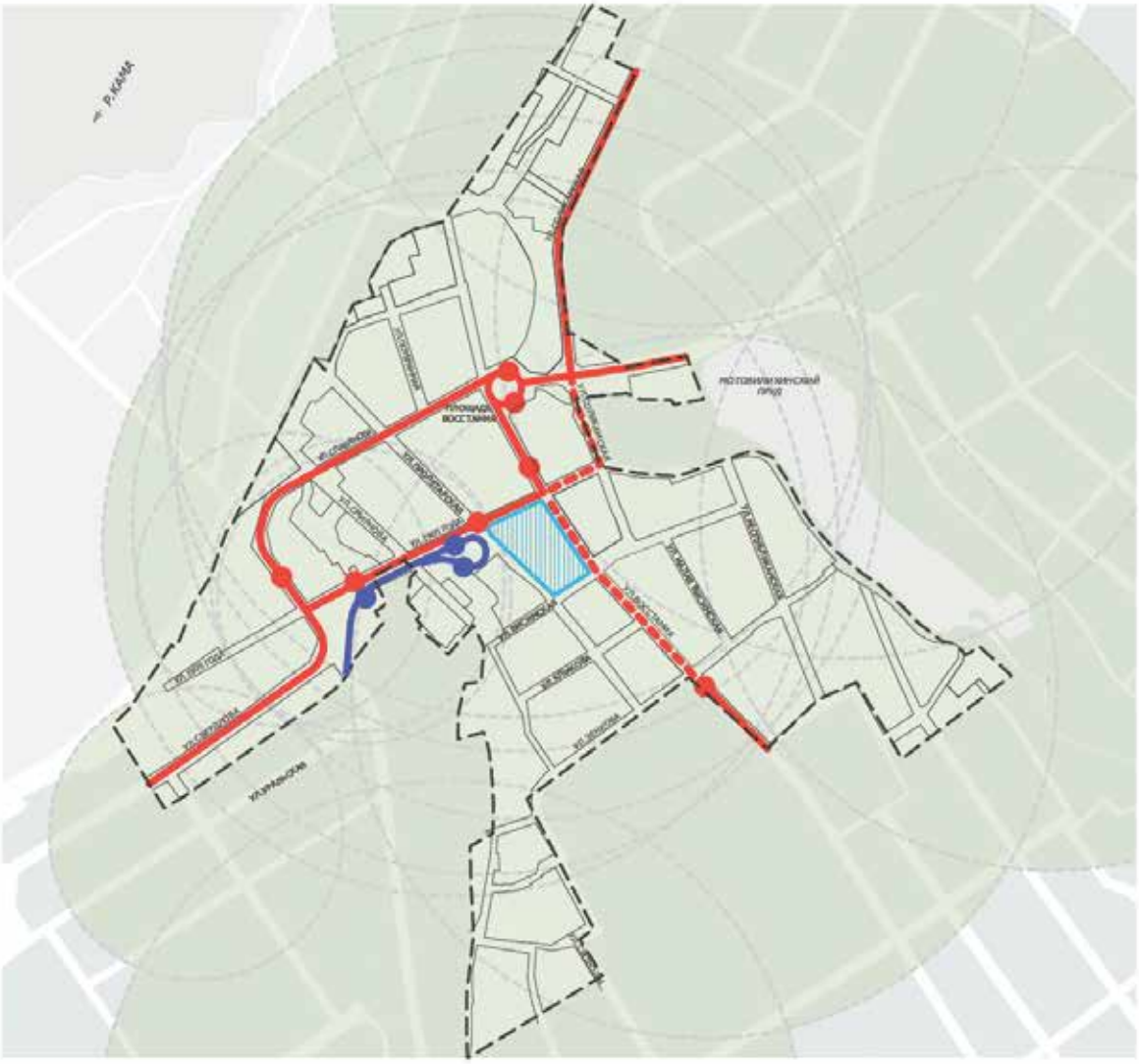

УСЛОВНЫЕ ОБОЗНАЧЕНИЯ

позиции, подлежащие утверждению

- линии, обозначающие движение городского общественного электротранспорта (трамвай)
- линии, обозначающие движение городского общественного автомобильного транспорта
- остановки городского общественного электротранспорта
- остановки городского общественного автомобильного транспорта
- зона доступности общественного транспорта

прочие позиции

- границы планировочного района
- УЛ.1905 ГОДА — наименование улиц
- водные объекты
- территория, в отношении которой не распространяется действие настоящей документации по планировке территории
- линии, обозначающие движение городского общественного автомобильного транспорта на перспективу
- линии, обозначающие границы элементов планировочной структуры
- кварталы за границами планировочного района

ПРОЕКТ ПЛАНИРОВКИ ТЕРРИТОРИИ 2
ФРАГМЕНТ 1 ПЛОЩАДЬ ВОССТАНИЯ В МОТОВИЛИХИНСКОМ РАЙОНЕ ГОРОДА ПЕРМИ

0 100м 200м 300м

ОСНОВНАЯ ЧАСТЬ

ПЛАНИРОВКА ТЕРРИТОРИИ. ОРГАНИЗАЦИЯ УЛИЧНО-ДОРОЖНОЙ СЕТИ. ГЕОМЕТРИЯ ПРОФИЛЕЙ УЛИЦ

ЧЕРТЕЖ 4 ЛИСТ 1

ПРОФИЛЬ 1-1. УЛИЦА ОБЩЕГОРОДСКАЯ, ПРОДОЛЬНАЯ, С АВТОБУСНОЙ ЛИНИЕЙ

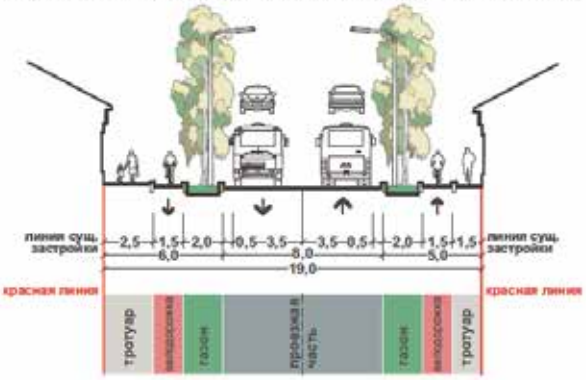

ПРОФИЛЬ 2-2. УЛИЦА ОБЩЕГОРОДСКАЯ, РАДИАЛЬНАЯ, С АВТОБУСНОЙ ЛИНИЕЙ

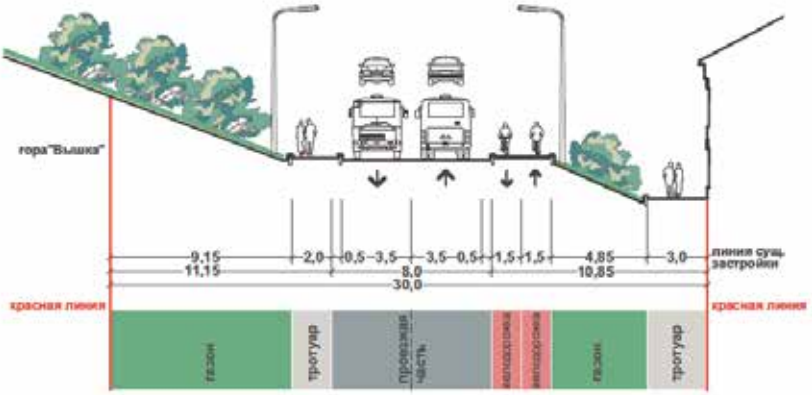

ПРОФИЛЬ 3-3. УЛИЦА ОБЩЕГОРОДСКАЯ С АВТОБУСНОЙ ЛИНИЕЙ

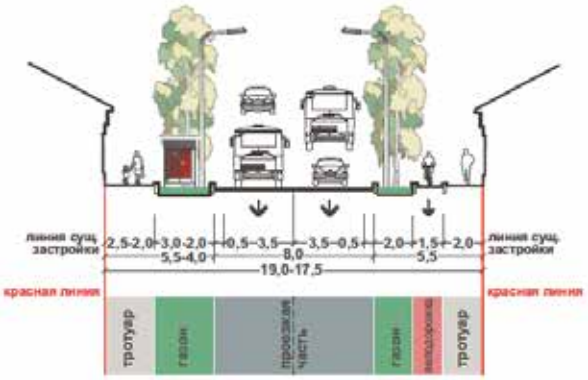

СХЕМА РАЗМЕЩЕНИЯ ПРОФИЛЕЙ

ПРОЕКТ ПЛАНИРОВКИ ТЕРРИТОРИИ 2

ФРАГМЕНТ 1 ПЛОЩАДЬ ВОССТАНИЯ В МОТОВИЛИХИНСКОМ РАЙОНЕ ГОРОДА ПЕРМИ

0 3м 6м 9м

ОСНОВНАЯ ЧАСТЬ

ПЛАНИРОВКА ТЕРРИТОРИИ. ОРГАНИЗАЦИЯ УЛИЧНО-ДОРОЖНОЙ СЕТИ. ГЕОМЕТРИЯ ПРОФИЛЕЙ УЛИЦ

ЧЕРТЕЖ 4 ЛИСТ 2

ПРОФИЛЬ 4-4. УЛИЦА ОБЩЕГОРОДСКАЯ, ПРОДОЛЬНАЯ

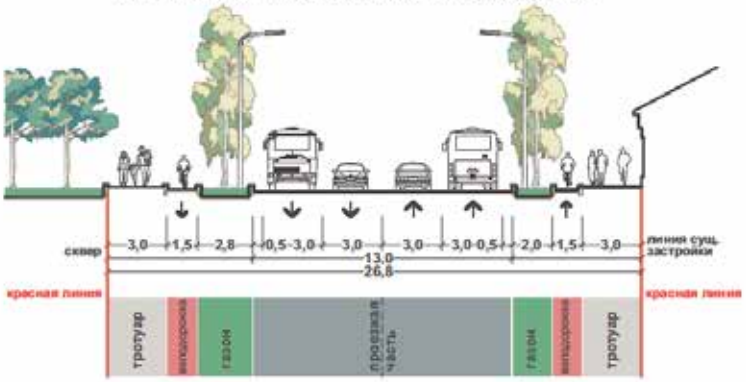

ПРОФИЛЬ 5-5. УЛИЦА ОБЩЕГОРОДСКАЯ ПРОДОЛЬНАЯ С АВТОБУСОМ И ТРАМВАЙНОЙ ЛИНИЕЙ

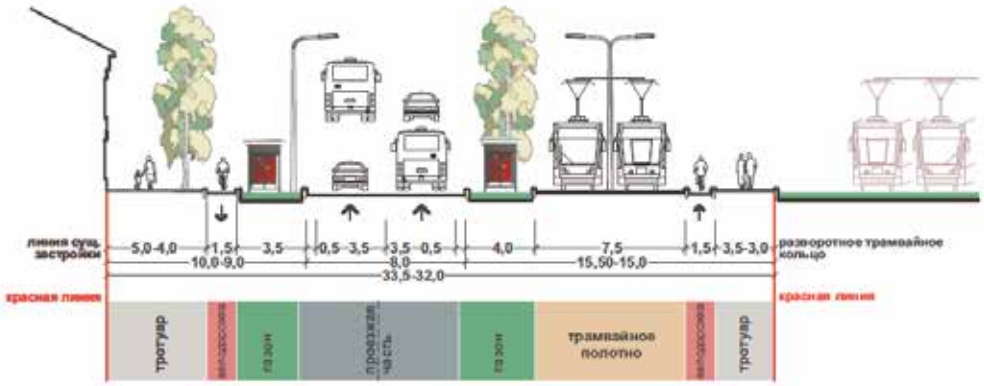

ПРОФИЛЬ 6-6. УЛИЦА РАЙОННАЯ РАДИАЛЬНАЯ С МАРШРУТНЫМ АВТОБУСОМ

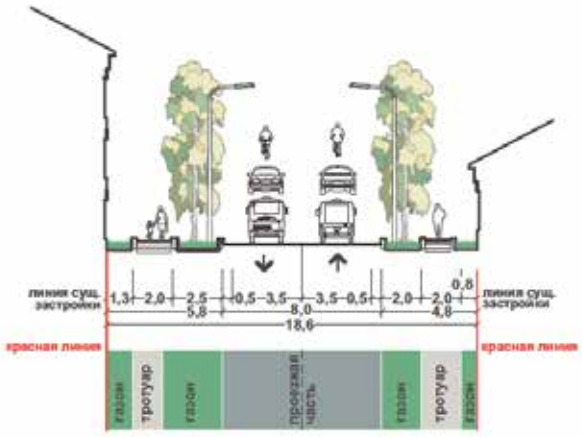

СХЕМА РАЗМЕЩЕНИЯ ПРОФИЛЕЙ

ПРОЕКТ ПЛАНИРОВКИ ТЕРРИТОРИИ 2

ФРАГМЕНТ 1 ПЛОЩАДЬ ВОССТАНИЯ В МОТОВИЛИХИНСКОМ РАЙОНЕ ГОРОДА ПЕРМИ

ОСНОВНАЯ ЧАСТЬ

ПЛАНИРОВКА ТЕРРИТОРИИ. ОБЪЕКТЫ ТРАНСПОРТНОЙ ИНФРАСТРУКТУРЫ. РАЗМЕЩЕНИЕ ПАРКОВОЧНЫХ МЕСТ

ЧЕРТЕЖ 5

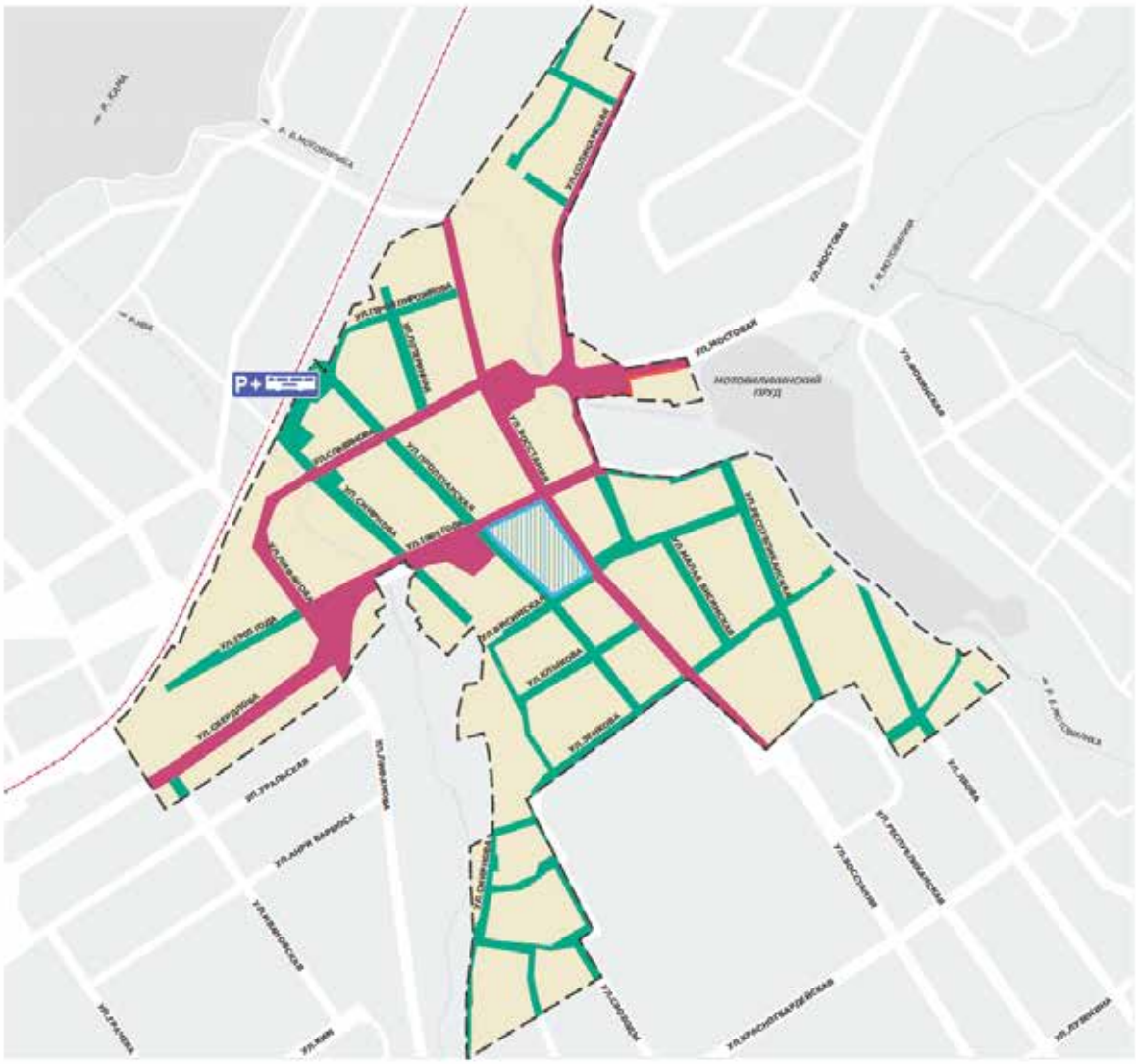
УЛ.ЛЕНИНА
УЛ.ЛЕНИНСКАЯ
УЛ.ЛЕНИНСКОЕ
УЛ.ЛЕНИНСКОЕ
УЛ.ЛЕНИНСКОЕ

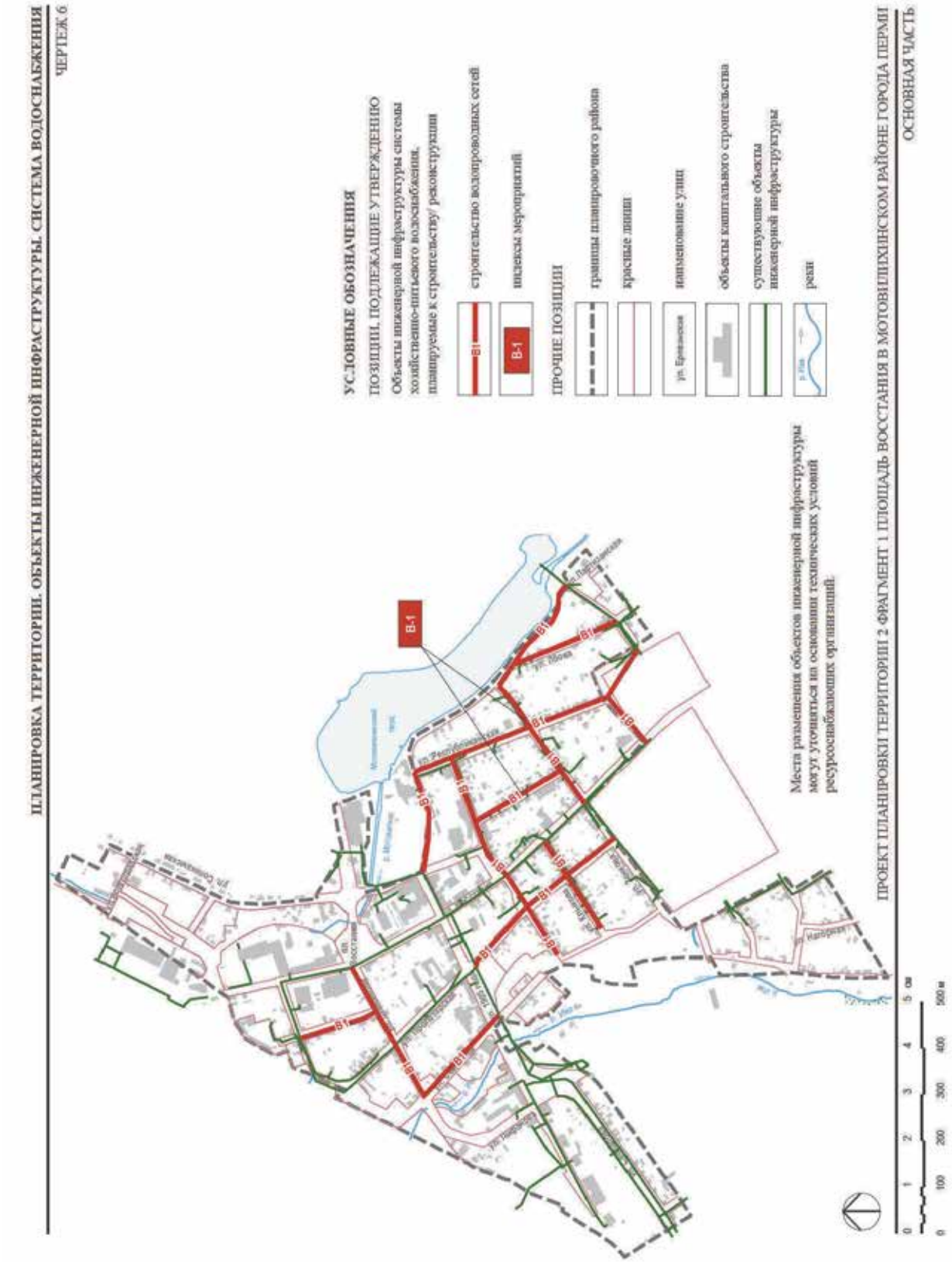
ПЛАНИРОВКА ТЕРРИТОРИИ. ОБЪЕКТЫ ИНЖЕНЕРНОЙ ИНФРАСТРУКТУРЫ. СИСТЕМА ВОДОСНАБЖЕНИЯ
ЧЕРТЕЖ 6
УСЛОВНЫЕ ОБОЗНАЧЕНИЯ
ПОЗИЦИИ, ПОДЛЕЖАЩИЕ УТВЕРЖДЕНИЮ
Объекты инженерной инфраструктуры системы хозяйственно-питьевого водоснабжения, планируемые к строительству/ реконструкции
строительство водопроводных сетей
В1
индекс мероприятий
В-1
ПРОЧИЕ ПОЗИЦИИ
границы планировочного района
красные линии
ул. Ленинская
наименование улиц
объекты капитального строительства
существующие объекты инженерной инфраструктуры
реки
р. Уинка
Места размещения объектов инженерной инфраструктуры могут уточняться на основании технических условий ресурсоснабжающих организаций.
ПРОЕКТ ПЛАНИРОВКИ ТЕРРИТОРИИ 2 ФРАГМЕНТ 1. ПЛОЩАДЬ ВОССТАНИЯ В МОТОВИЛИХИНСКОМ РАЙОНЕ ГОРОДА ПЕРМИ
ОСНОВНАЯ ЧАСТЬ
0 1 2 3 4 5 км
0 100 200 300 400 500 м

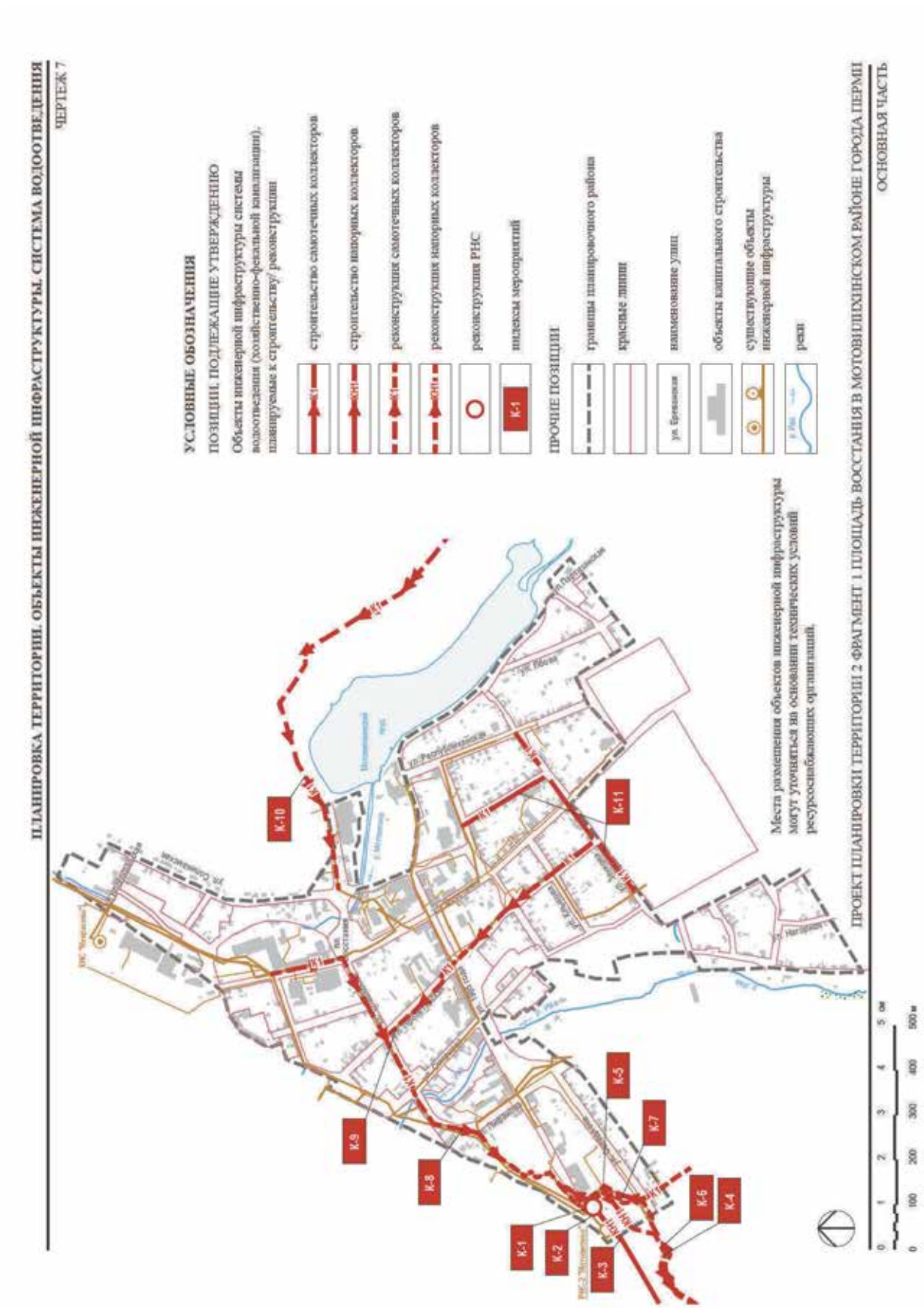
ПЛАНИРОВКА ТЕРРИТОРИИ. ОБЪЕКТЫ ИНЖЕНЕРНОЙ ИНФРАСТРУКТУРЫ. СИСТЕМА ВОДООТВЕДЕНИЯ
ЧЕРТЕЖ 7
УСЛОВНЫЕ ОБОЗНАЧЕНИЯ
ПОЗИЦИИ, ПОДЛЕЖАЩИЕ УТВЕРЖДЕНИЮ
Объекты инженерной инфраструктуры системы водоотведения (хозяйственно-фекальной канализации), планируемые к строительству/ реконструкции
строительство самотечных коллекторов
строительство напорных коллекторов
реконструкция самотечных коллекторов
реконструкция напорных коллекторов
реконструкция РНС
индексы мероприятий
ПРОЧИЕ ПОЗИЦИИ
границы планировочного района
красные линии
наименование улиц
объекты капитального строительства
существующие объекты инженерной инфраструктуры
реки
Места размещения объектов инженерной инфраструктуры могут уточняться на основании технических условий ресурсоснабжающих организаций.
ПРОЕКТ ПЛАНИРОВКИ ТЕРРИТОРИИ 2 ФРАГМЕНТ 1. ПЛОЩАДЬ ВОССТАНИЯ В МОТОВИЛИХИНСКОМ РАЙОНЕ ГОРОДА ПЕРМИ
ОСНОВНАЯ ЧАСТЬ
К-1
К-2
К-3
К-4
К-5
К-6
К-7
К-8
К-9
К-10
К-11

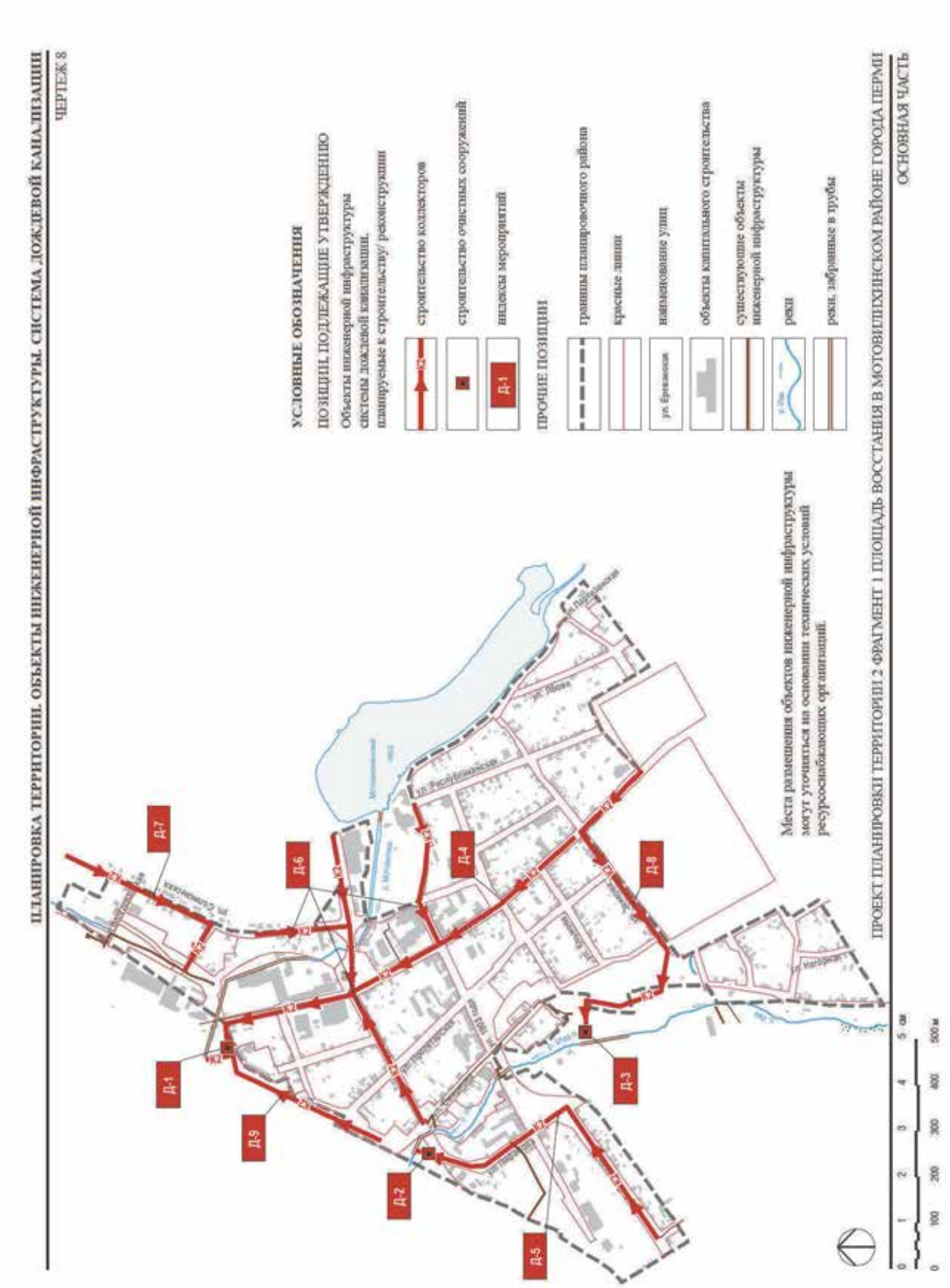
ПЛАНИРОВКА ТЕРРИТОРИИ. ОБЪЕКТЫ ИНЖЕНЕРНОЙ ИНФРАСТРУКТУРЫ. СИСТЕМА ДОЖДЕВОЙ КАНАЛИЗАЦИИ
ЧЕРТЕЖ 8
УСЛОВНЫЕ ОБОЗНАЧЕНИЯ
ПОЗИЦИИ, ПОДЛЕЖАЩИЕ УТВЕРЖДЕНИЮ
Объекты инженерной инфраструктуры системы дождевой канализации, планируемые к строительству/ реконструкции
строительство коллекторов
К2
строительство очистных сооружений
индексы мероприятий
Д-1
ПРОЧИЕ ПОЗИЦИИ
границы планировочного района
красные линии
наименование улиц
ул. Ермакова
объекты капитального строительства
существующие объекты инженерной инфраструктуры
реки
р. Ива
реки, заключенные в трубы
Места размещения объектов инженерной инфраструктуры могут уточняться на основании технических условий ресурсоснабжающих организаций.
Д-1
Д-2
Д-3
Д-4
Д-5
Д-6
Д-7
Д-8
Д-9
ул. Ленинградская
ул. Ивана
ул. Ленинградская
ул. Ленинградская
ул. Ленинградская

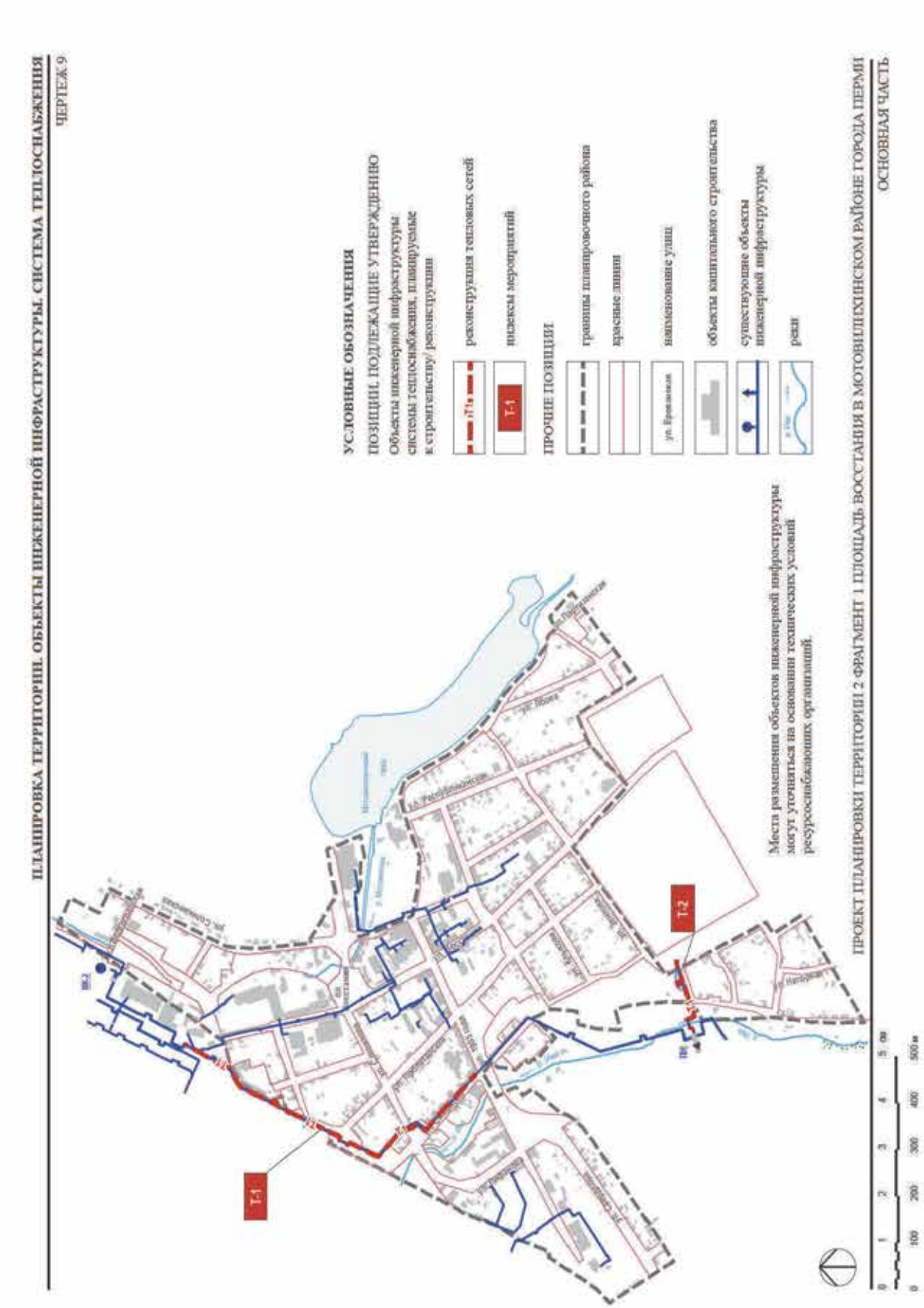
ПЛАНИРОВКА ТЕРРИТОРИИ. ОБЪЕКТЫ ИНЖЕНЕРНОЙ ИНФРАСТРУКТУРЫ. СИСТЕМА ТЕПЛОСНАБЖЕНИЯ
ЧЕРТЕЖ 9
УСЛОВНЫЕ ОБОЗНАЧЕНИЯ
ПОЗИЦИИ, ПОДЛЕЖАЩИЕ УТВЕРЖДЕНИЮ
Объекты инженерной инфраструктуры системы теплоснабжения, планируемые к строительству/ реконструкции
реконструкция тепловых сетей
индексы мероприятий
Т-1
ПРОЧИЕ ПОЗИЦИИ
границы планировочного района
красные линии
наименование улиц
объекты капитального строительства
существующие объекты инженерной инфраструктуры
реки
Места размещения объектов инженерной инфраструктуры могут уточняться на основании технических условий ресурсоснабжающих организаций.
Т-1
Т-2
ПРОЕКТ ПЛАНИРОВКИ ТЕРРИТОРИИ 2-ФРАГМЕНТ 1 ПЛОЩАДЬ ВОССТАНИЯ В МОТОВИЛИХИНСКОМ РАЙОНЕ ГОРОДА ПЕРМИ
ОСНОВНАЯ ЧАСТЬ

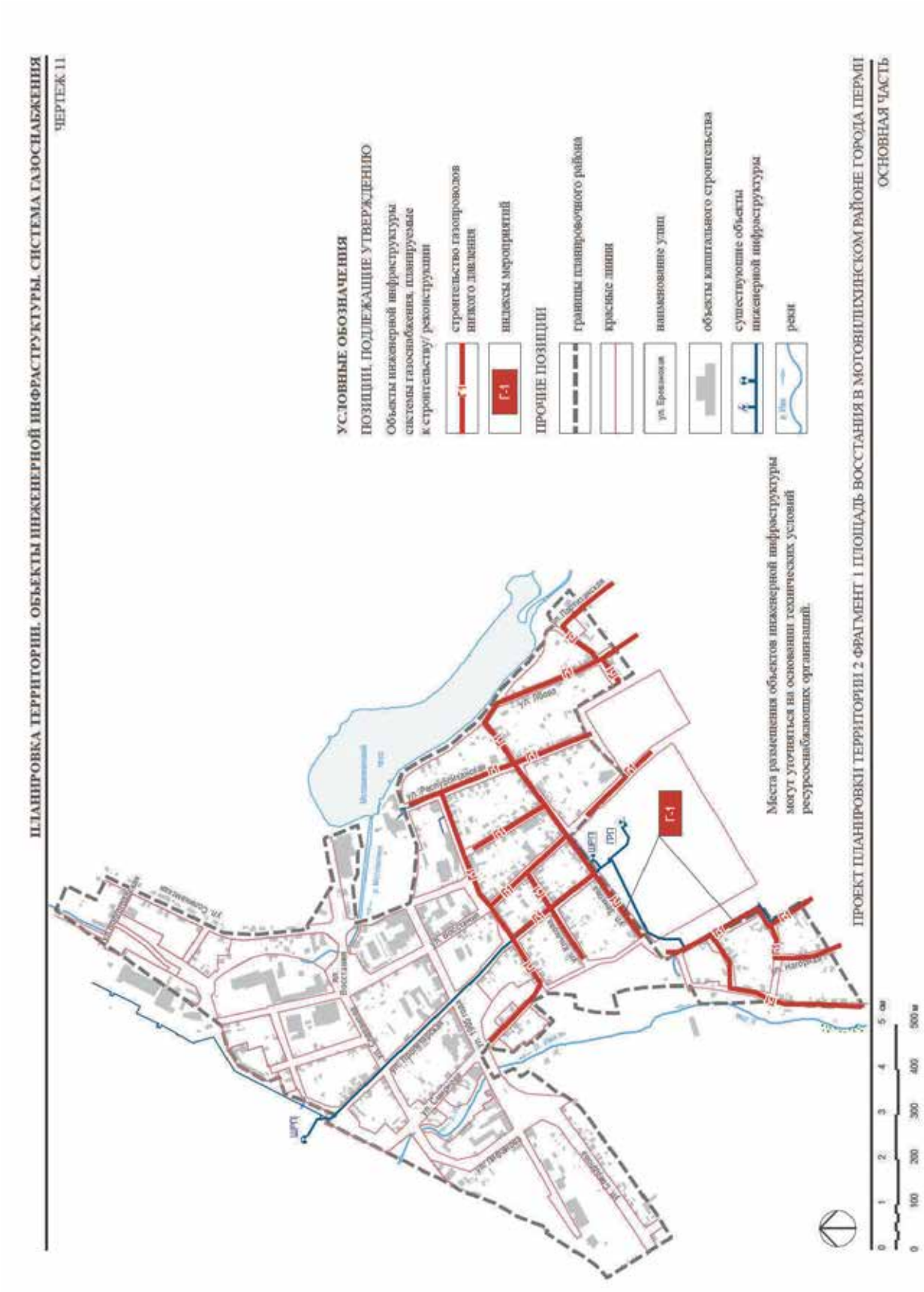
ПЛАНИРОВКА ТЕРРИТОРИИ. ОБЪЕКТЫ ИНЖЕНЕРНОЙ ИНФРАСТРУКТУРЫ. СИСТЕМА ГАЗОСНАБЖЕНИЯ
ЧЕРТЕЖ 11
УСЛОВНЫЕ ОБОЗНАЧЕНИЯ
ПОЗИЦИИ, ПОДЛЕЖАЩИЕ УТВЕРЖДЕНИЮ
Объекты инженерной инфраструктуры системы газоснабжения, планируемые к строительству/ реконструкции
строительство газопроводов низкого давления
низкого давления
Г-1
ПРОЧИЕ ПОЗИЦИИ
границы планировочного района
красные линии
наименование улиц
ул. Ленинская
объекты капитального строительства
существующие объекты инженерной инфраструктуры
реки
Г-1
Места размещения объектов инженерной инфраструктуры могут уточняться на основании технических условий ресурсоснабжающих организаций.
ПРОЕКТ ПЛАНИРОВКИ ТЕРРИТОРИИ 2 ФРАГМЕНТ 1 ПЛОЩАДЬ ВОССТАНИЯ В МОТОВИЛИХИНСКОМ РАЙОНЕ ГОРОДА ПЕРМИ
ОСНОВНАЯ ЧАСТЬ

2.1. Положение о размещении объектов капитального строительства федерального, регионального и местного значения, предусмотренных проектом планировки территории (СТН часть Б6, часть В3, часть Г8, часть Г9):

2.1.1. проект планировки в части положения о размещении объектов капитального строительства местного значения, а также о характеристиках планируемого развития территории, в том числе плотности и параметрах застройки территории и характеристиках развития систем социального, транспортного обслуживания и инженерно-технического обеспечения, необходимых для развития территории, является для органов местного самоуправления города Перми при осуществлении своих полномочий основанием для:

подготовки предложений по внесению изменений или включению мероприятий в комплексные (инвестиционные) программы развития объектов социальной, инженерной и транспортной инфраструктуры;

подготовки предложений для формирования проекта бюджета города Перми на очередной финансовый год и плановый период, внесения изменений в бюджет города Перми на очередной финансовый год и плановый период;

формирования условий и технических заданий на подготовку документации по планировке смежных (прилегающих) территорий, а также выполнении других мероприятий за пределами территории планирования;

внесения положений и характеристик проекта в информационную систему обеспечения градостроительной деятельности города Перми;

2.1.2. проект планировки подготовлен в целях:

разработки градостроительной документации и плана мероприятий по развитию малоэтажного строительства (индивидуальных домов) городского типа с формированием застройки многофункционального использования вдоль основных транзитных улиц, ориентированных на обслуживание городским общественным транспортом и комфортные пешеходные и велосипедные перемещения с разнообразием архитектурных решений и типологии зданий;

выделения элементов планировочной структуры и установления красных линий, границ земельных участков, необходимых для строительства объектов социальной, инженерной и транспортной инфраструктуры, определения границ озелененных и иных территорий общего пользования, границ зон действия публичных сервитутов;

создания открытой, связанной структуры улично-дорожной сети;

формирования планировочной структуры застройки с разделением общественных и частных пространств;

подготовки предложений по установлению параметров, обеспечивающих разнообразие типологии жилой застройки и строительство зданий;

подготовки предложений по установлению параметров застройки;

организации движения пешеходов и велосипедистов, городского общественного транспорта и грузового автотранспорта;

определения геометрии профилей улиц;

предложений по размещению объектов и озелененных территорий рекреационного назначения общего пользования;

формирования в соответствии с документацией по планировке территории земельных участков, необходимых для строительства объектов социальной, инженерной и транспортной инфраструктуры;

предоставления земельных участков для строительства объектов, социальной, инженерной и транспортной инфраструктуры;

включения в комплексные (инвестиционные) программы объектов социальной, инженерной и транспортной инфраструктуры;

включения положений и параметров проекта планировки в состав условий аукционов на право заключить договоры о развитии застроенных территорий, обязательств победителей по строительству объектов социальной, инженерной и транспортной инфраструктуры;

подготовки предложений к техническим заданиям по подготовке документации по планировке территории на смежных территориях, по учету проектных решений по размещению объектов инженерно-технической, транспортной инфраструктуры и иных параметров;

2.1.3. этапы освоения территории, как мероприятия по реализации проекта планировки приведены в таблице 7.

При реализации мероприятий проекта планировки на всех этапах должны обеспечиваться условия сохранения качества пользования общественными территориями, комфорт пешеходных и транспортных перемещений.

Таблица 7

Индекс	Наименование вида и (или) объекта инфраструктуры	Тип мероприятия	Территория и (или) местоположение мероприятия	Описание мероприятия, условия
1	2	3	4	5
1	Транспортная инфраструктура	реконструкция улицы	ул.Макаренко от бульвара Гагарина до ул.Уинской-ул.Тургенева	проезжая часть 2+2 полос для автомобильного транспорта и выделенная линия для движения трамвая, тротуары, выделение полос движения для велосипедистов, устройство освещения, посадка деревьев, благоустройство по классу качества 3, дорожная разметка

1	2	3	4	5
2	Транспортная инфраструктура	реконструкция улицы	пересечение ул.Макаренко-ул.Тургенева-ул.Уинской	кольцевое пересечение в одном уровне с резервированием 1+1 полосы для общественного транспорта
3	Транспортная инфраструктура	реконструкция улицы	пересечение ул.Крупской-ул.Макаренко	регулируемое пересечение в одном уровне с резервированием 1+1 полосы для общественного транспорта

2.2. Положения о размещении объектов капитального строительства и характеристика планируемого развития территории (СТН часть Б6, часть В3, часть Г8, часть Г9):

2.2.1 элементы планировочной структуры:

перечень ЭПС представлен в таблице 8 и на чертеже 2. Лист 1. Планировка территории. Элементы планировочной структуры. Предельная высота объектов капитального строительства;

лист 2. Планировка территории. Элементы планировочной структуры. Зоны размещения объектов инженерной и транспортной инфраструктуры.

Таблица 8

Индекс ЭПС	Наименование ЭПС	Площадь, га	Характеристика и параметры планируемого развития ЭПС
1	2	3	4
1	Зоны размещения объектов социально-культурного и коммунально-бытового назначения, иных объектов капитального строительства	61,6	чертеж 2. Лист 1. Планировка территории. Элементы планировочной структуры. Предельная высота объектов капитального строительства. Лист 2. Планировка территории. Элементы планировочной структуры. Зоны размещения объектов инженерной и транспортной инфраструктуры
1.1	Зоны с размещением объектов капи-		

1	2	3	4
	тального строительства		
1.1.1	Зона объектов административных, деловых, общественных, культурных, обслуживающих и коммерческих видов использования (параметры по предельной высоте не установлены)	5,9	
1.1.2	Зона объектов обслуживающих и коммерческих функций повседневного спроса (параметры по предельной высоте не установлены)	0,2	
1.1.3	Зона объектов торговли и открытых рынков (параметры по предельной высоте не установлены)	11,8	
1.1.4	Зона высших средних специальных учебных заведений и научных комплексов (параметры по предельной высоте не установлены)	2,3	
1.1.5	Зона многоэтажной жилой застройки 4 этажа и выше	2,8	
2	Территории в границах проекта планировки, на которые действие проекта планировки не распространяется	13,2	
3	Озелененные территории общего пользования	10,7	
3.1	Озелененные территории с участками индивидуальной жилой застройки	6,6	территория долин малых рек сформирована для сохранения и использования природного ландшафта и форм рельефа. Участки существующей индивидуальной жилой застройки формируют свободно расположенные в пространстве долин группы. Расположение жилых домов на земельном участке не регламентируется. Ограждения должны быть прозрачными, озеленение земельных участков должно быть эндемич-

1	2	3	4
			ным. Развитие застроенных территорий в долинах рек не предусматривается
3.2	Озелененые территории общего пользования	2,6	участки озеленения для отдыха населения с возможностью размещения открытых спортивных, физкультурных, досуговых площадок, павильонов
4	Объекты транспортной инфраструктуры, в том числе	16,2	
4.1	основная улично-дорожная сеть	16,2	улицы общегородские, районные, квартальные, виды, характеристики, показатели и размещение в планировочной структуре города которых утверждены в Генеральном плане города Перми

2.2.2. положения в отношении характеристики и параметров объектов транспортной инфраструктуры:

планировочные решения по развитию объектов транспортной инфраструктуры обеспечивают условия для транзитного движения, доступность объектов и рекреационных зон на территории города.

Виды улиц по функциональному назначению и по расположению в планировочной структуре города в соответствии с Генеральным планом города Перми, их параметры и характеристики приведены в таблице 9 и отображены на чертеже 3. Лист 1. Планировка территории. Объекты транспортной инфраструктуры. Виды улиц по функциональному назначению; Лист 2. Планировка территории. Объекты транспортной инфраструктуры. Виды улиц по расположению в планировочной структуре города.

Планировочные решения в отношении организации движения городского общественного транспорта отображены на чертеже 3. Лист 3. Планировка территории. Организация улично-дорожной сети. Движение городского общественного транспорта.

Планировочные решения в отношении организации движения транспорта, пешеходов и велосипедистов отображены на чертеже 4. Лист 1. Планировка территории. Организация улично-дорожной сети. Геометрия профилей улиц.

Планировочные решения в отношении размещения парковочных мест отображены на чертеже 5. Планировка территории. Объекты транспортной инфраструктуры. Размещение парковочных мест.

Параметры и характеристики улиц общегородских и районных приведены в таблице 9.

Таблица 9

№	Виды улиц по назначению	Виды улиц по расположению в планировочной структуре города	Наличие линий городского общественного транспорта	Наименование улиц	Обозначения сечений улиц	Ширина профиля, м
1	2	3	4	5	6	7
1	Общегородская	продольная связь	с линией движения автобуса и линией движения трамвая на перспективу	ул.Макаренко от Бульвара Гагарина до ул.Крупской	1-1	113,5
				ул.Макаренко от ул.Крупской до ул.Тургенева-ул.Уинской	2-2	109,5
2	Районная	продольная связь на перспективу	с линией движения автобуса на перспективу	ул.Макаренко от ул.Тургенева-ул.Уинской вдоль долины ручья Уинки через лог реки Ивы		

Характеристики и размещение прочих объектов транспортной инфраструктуры приведены в таблице 10 и отображены на чертеже 5. Планировка территории. Размещение парковочных мест.

Таблица 10

Наименование объектов	Типы объектов	Место размещения	Количество
1	2	3	4
Перехватывающая парковка	открытого типа или многоярусная	на земельном участке	1

2.2.3. положения в отношении характеристики и параметров объектов инженерно-технической инфраструктуры:

Водоснабжение

Таблица 11

№	Описание	Характеристики
1	2	3
1	Протяженность планируемых к реконструкции сетей водоснабжения	2600 м
1.1	водоводы	1450 м
1.2	уличные сети	1150 м

Водоотведение

Таблица 12

№	Описание	Характеристики
1	2	3
1	Протяженность планируемых к строительству сетей водоотведения	2810 м
1.1	напорные коллекторы	2100 м
1.2	самотечные коллекторы	710 м
2	Протяженность планируемых к реконструкции сетей водоотведения	630 м

Дождевая канализация

Таблица 13

№	Описание	Характеристики
1	2	3
1	Протяженность планируемых к строительству сетей дождевой канализации	1695 м
1.1	коллекторы дождевой канализации	1250 м
1.2	сети дренажа	445 м
2	Площадь территории, оборудуемой системой дождевой канализации	12 га
3	Протяженность улично-дорожной сети, оборудуемой системой дождевой канализации	1500 м

Газоснабжение

Таблица 14

№	Описание	Характеристики
1	2	3
1	Протяженность планируемых к строительству сетей газоснабжения	125 м
1.1	сети газоснабжения среднего давления	125 м

Теплоснабжение

Таблица 15

№	Описание	Характеристики
1	2	3
1	Протяженность планируемых к строительству сетей теплоснабжения	160 м
1.1	магистральных тепловых сетей	100 м
1.2	тепловых сетей	60 м

Электроснабжение

Таблица 16

№	Описание	Характеристики
1	2	3
1	Протяженность планируемых к строительству сетей электроснабжения	3360 м
1.1	35 кВ	1100 м
1.2	линии наружного освещения	2260 м

Связь

Таблица 17

№	Описание	Характеристики
1	2	3
1	Протяженность планируемых к строительству сетей связи	700 м

2.2.4 перечень планируемого размещения объектов капитального строительства федерального, регионального, местного значения и характеристики планируемого развития.

Таблица 18

Наименование объекта	Наименование характеристик и параметров объекта	Единицы измерения показателей	Значение показателя	Место размещения
1	2	3	4	5
Строительство пожарного депо. Площадь образуемого земельного участка 2,2 га	Пожарное депо тип I	пожарный автомобиль	12	СТН-Г8

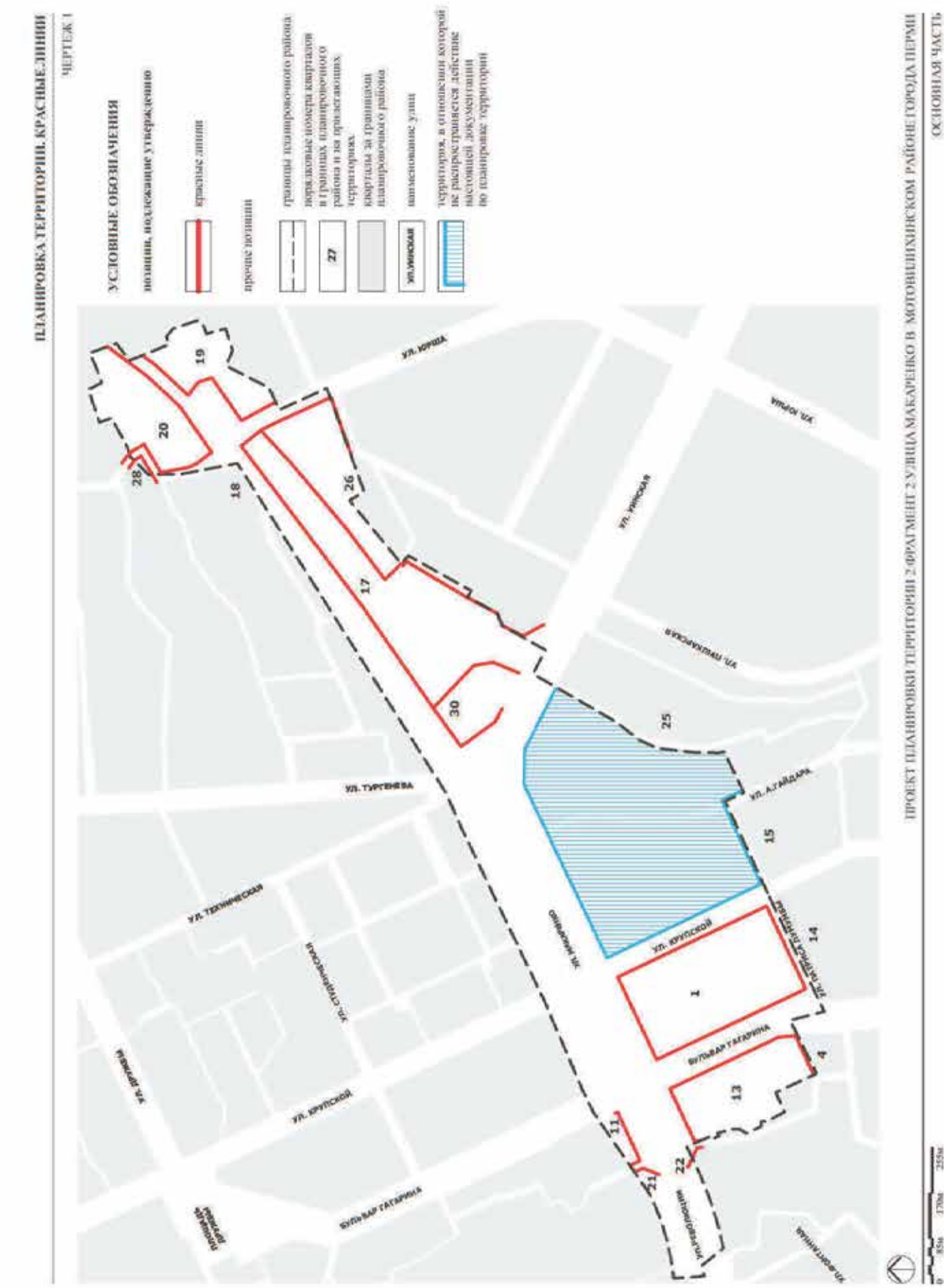
ПЛАНИРОВКА ТЕРРИТОРИИ. КРАСНЫЕ ЛИНИИ
ЧЕРТЕЖ 1
УСЛОВНЫЕ ОБОЗНАЧЕНИЯ
позиции, подлежащие утверждению
красные линии
проектные линии
границы планировочного района
порядковые номера кварталов в границах планировочного района и за пределами территории
кварталы за границами планировочного района
наименование улиц
территории, в отношении которой не распространяется действие настоящей документации по планировке территории
УЛ. ЮРША
УЛ. ТУРГЕНЕВА
УЛ. ТЕХНИЧЕСКАЯ
УЛ. ОТДЫХНОВСКАЯ
УЛ. ЮРУПСКОЙ
БУЛЬВАР ГАГАРИНА
УЛ. ПЕРМСКАЯ
УЛ. ПЕРМСКАЯ ПРОЕЗД
УЛ. ПЕРМСКАЯ ПРОЕЗД
УЛ. ПЕРМСКАЯ
УЛ. ПЕРМСКАЯ
УЛ. ПЕРМСКАЯ
УЛ. ПЕРМСКАЯ
УЛ. АЛТАЙСКАЯ
УЛ. ЮРУПСКОЙ
БУЛЬВАР ГАГАРИНА
ПРОЕЗД ГАГАРИНА
УЛ. ФОРТУНЫ
ПРОЕКТ ПЛАНИРОВКИ ТЕРРИТОРИИ 2 ФРАГМЕНТ 2 УЛИЦА МАКАРЕНКО В МОТОВИЛИХИНСКОМ РАЙОНЕ ГОРОДА ПЕРМИ
ОСНОВНАЯ ЧАСТЬ
0
85м
170м
255м

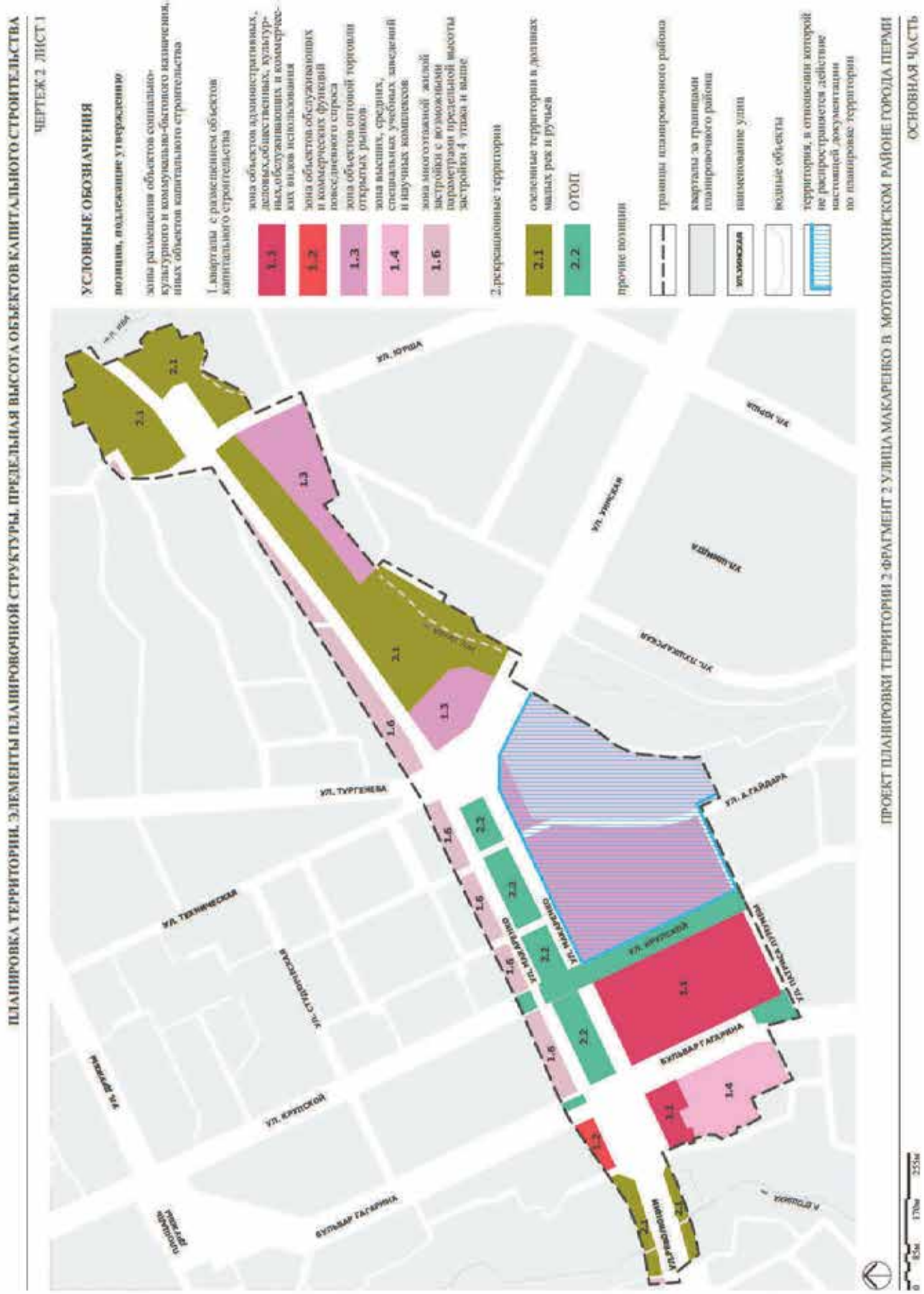
ПЛАНИРОВКА ТЕРРИТОРИИ. ЭЛЕМЕНТЫ ПЛАНИРОВОЧНОЙ СТРУКТУРЫ. ПРЕДЕЛЬНАЯ ВЫСОТА ОБЪЕКТОВ КАПИТАЛЬНОГО СТРОИТЕЛЬСТВА
ЧЕРТЕЖ 2 ЛИСТ 1
УСЛОВНЫЕ ОБОЗНАЧЕНИЯ
позиции, подлежащие утверждению
зона размещения объектов социально-культурного и коммунально-бытового назначения, иных объектов капитального строительства
1.кварталы с размещением объектов капитального строительства
1.1 зона объектов административных, деловых,общественных, культурных,обслуживающих и коммерческих видов использования
1.2 зона объектов обслуживающих и коммерческих функций повседневного спроса
1.3 зона объектов оптовой торговли открытых рынков
1.4 зона высших, средних, специальных учебных заведений и научных комплексов
1.6 зона многоэтажной жилой застройки с возможными параметрами предельной высоты застройки 4 этажа и выше
2.рекреационные территории
2.1 озеленные территории в долинах малых рек и ручьев
2.2 ОТОП
прочие позиции
границы планировочного района
кварталы за границами планировочного района
наименование улиц
водные объекты
территория, в отношении которой не распространяется действие настоящей документации по планировке территории
ПРОЕКТ ПЛАНИРОВКИ ТЕРРИТОРИИ 2 ФРАГМЕНТ 2 УЛИЦА МАКАРЕНКО В МОТОВИЛИХИНСКОМ РАЙОНЕ ГОРОДА ПЕРМИ
ОСНОВНАЯ ЧАСТЬ
УЛ. ЮРША
УЛ. ТУРГЕНЕВА
УЛ. ТЕХНИЧЕСКАЯ
УЛ. СТАРОПОЧТОВАЯ
УЛ. ЮРГИНСКОЙ
БУЛЬВАР ГАГАРИНА
УЛ. МАКАРЕНКО
УЛ. ЛЕНИНСКАЯ
УЛ. ПЕТРОПАВЛОВСКАЯ
УЛ. ПЕТРОПАВЛОВСКАЯ
УЛ. ЛЕНИНА
УЛ. ЛЕНИНА
УЛ. ЛЕНИНСКАЯ
УЛ. ЛЕНИНСКАЯ
УЛ. ЮРША
УЛ. А.ГАЙДАРА
УЛ. ИРКУТСКАЯ
БУЛЬВАР ГАГАРИНА
УЛ. ПЕТРОПАВЛОВСКАЯ
УЛ. ГАГАРИНА
1.1
1.2
1.3
1.4
1.6
2.1
2.2
0
85м
170м
255м

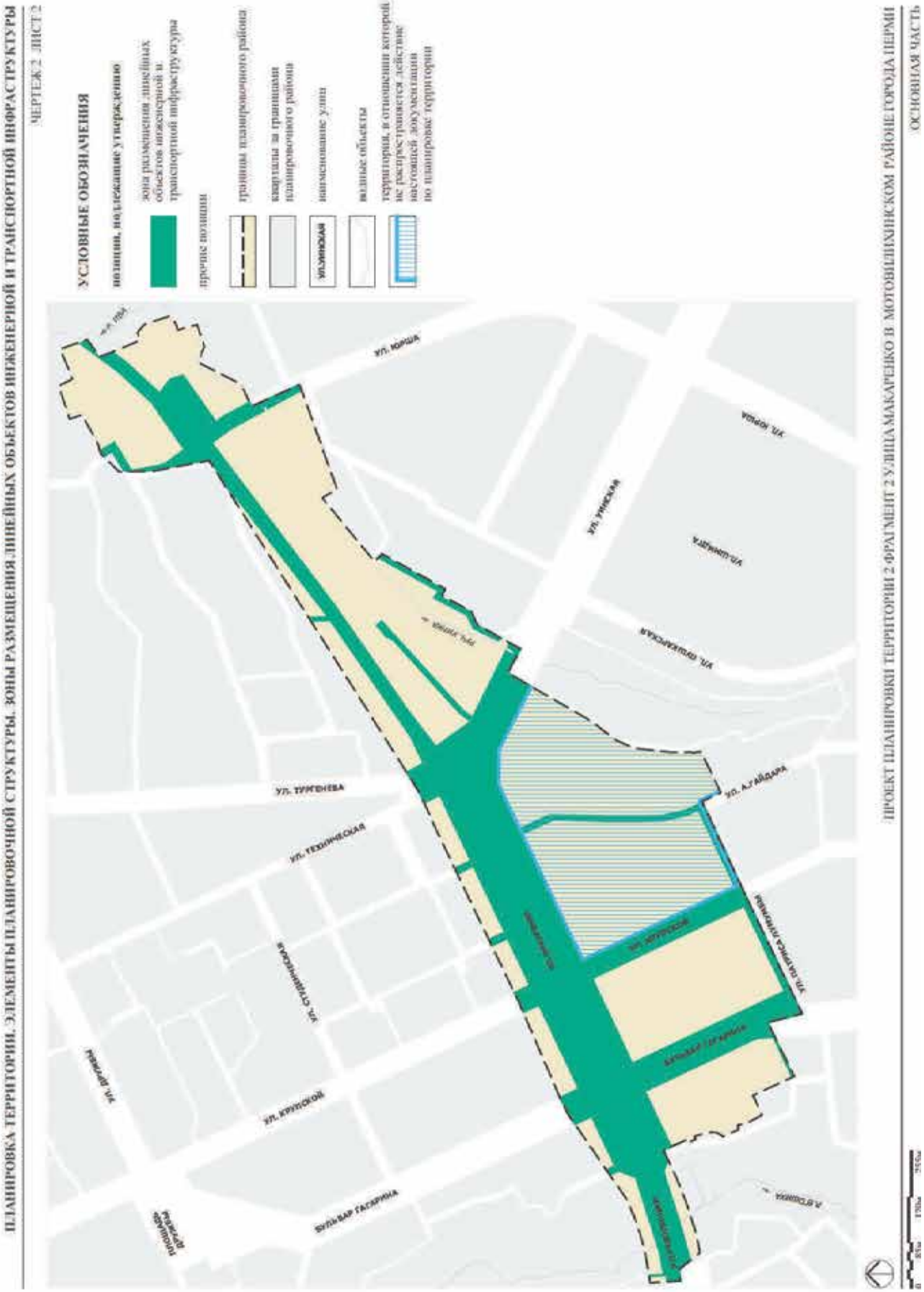
ПЛАНИРОВКА ТЕРРИТОРИИ. ЭЛЕМЕНТЫ ПЛАНИРОВОЧНОЙ СТРУКТУРЫ. ЗОНЫ РАЗМЕЩЕНИЯ ЛИНЕЙНЫХ ОБЪЕКТОВ ИНЖЕНЕРНОЙ И ТРАНСПОРТНОЙ ИНФРАСТРУКТУРЫ
ЧЕРТЕЖ 2 ЛИСТ 2
УСЛОВНЫЕ ОБОЗНАЧЕНИЯ
позиции, подлежащие утверждению
зона размещения линейных объектов инженерной и транспортной инфраструктура
прочие позиции
границы планировочного района
кварталы за границами планировочного района
наименование улиц
жилые объекты
территории, в отношении которой не распространяется действие нормативов застройки по планировке территории
УЛ. ЮРША
УЛ. ТУРГЕНЕВА
УЛ. ТЕХНИЧЕСКАЯ
УЛ. КРУПСКОЙ
БУЛЬВАР ГАГАРИНА
УЛ. А.ГАЙДАРА
ПРОЕКТ ПЛАНИРОВКИ ТЕРРИТОРИИ 2 ФРАГМЕНТ 2 УЛИЦА МАКАРЕНКО В МОТОВИЛИХИНСКОМ РАЙОНЕ ГОРОДА ПЕРМИ
ОСНОВНАЯ ЧАСТЬ

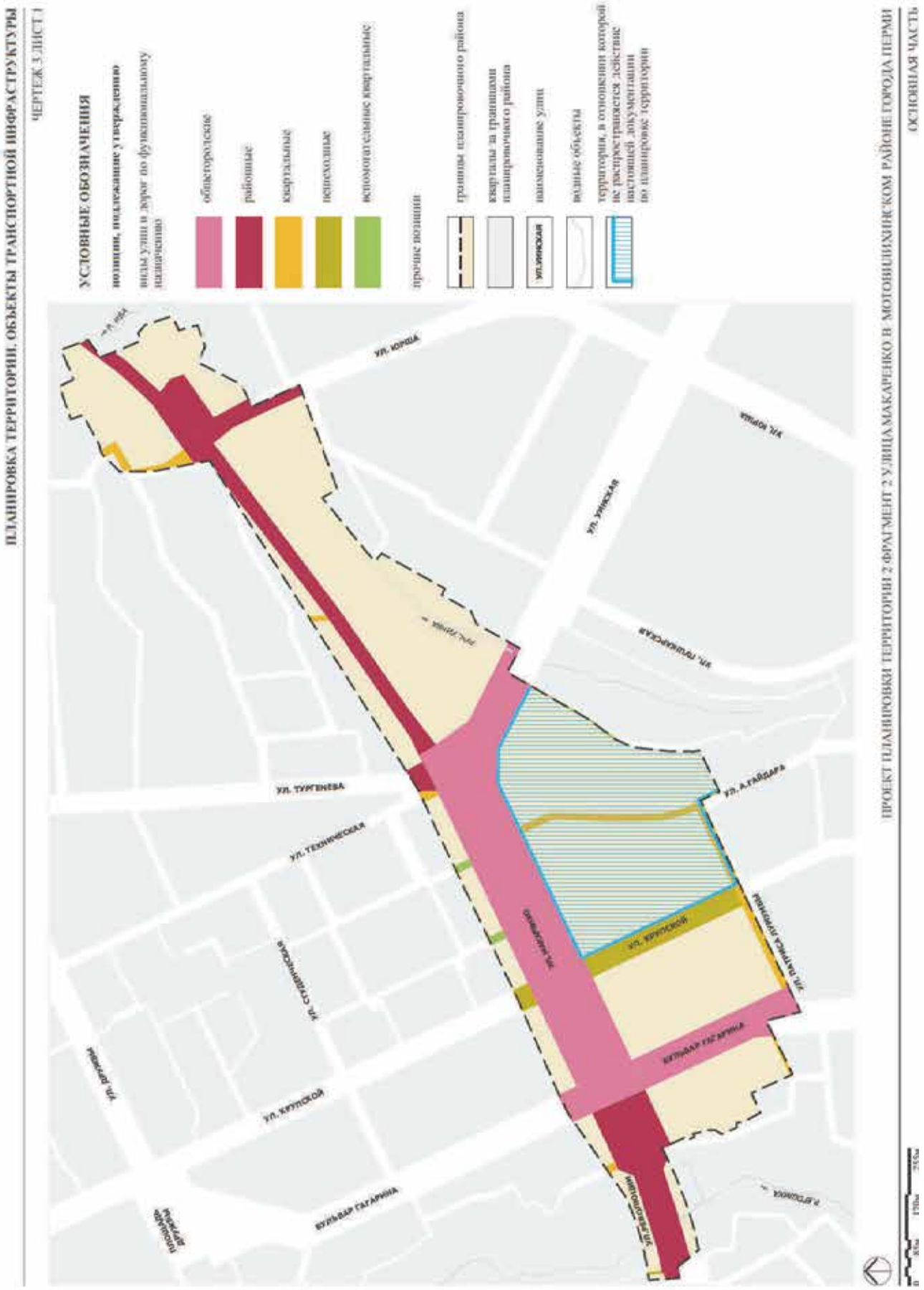
ПЛАНИРОВКА ТЕРРИТОРИИ, ОБЪЕКТЫ ТРАНСПОРТНОЙ ИНФРАСТРУКТУРЫ
ЧЕРТЕЖ 3 ЛИСТ 1
УСЛОВНЫЕ ОБОЗНАЧЕНИЯ
позиции, подлежащие утверждению
линии улиц и дорог по функциональному назначению
общегородские
районные
квартальные
пешеходные
вспомогательные квартальные
прочие позиции
границы планировочного района
кварталы за границами планировочного района
наименования улиц
водные объекты
территории, в отношении которой не распространяется действие настоящей документации по планировке территории
ПРОЕКТ ПЛАНИРОВКИ ТЕРРИТОРИИ 2 ФРАГМЕНТ 2 УЛИЦА МАКАРЕНКО В МОТОВИЛИХИНСКОМ РАЙОНЕ ГОРОДА ПЕРМИ
ОСНОВНАЯ ЧАСТЬ
УЛ. КОРША
УЛ. УРИЦКАЯ
УЛ. ТУРГЕНЕВА
УЛ. ТЕХНИЧЕСКАЯ
УЛ. СТАВРОПОЛЬСКАЯ
УЛ. ПУШКИНА
УЛ. КРУПСКОЙ
БУЛЬВАР ГАГАРИНА
УЛ. А.ГАЙДАРА
УЛ. ПЕРМСКАЯ
УЛ. ПЕРМСКАЯ
УЛ. ПЕРМСКАЯ

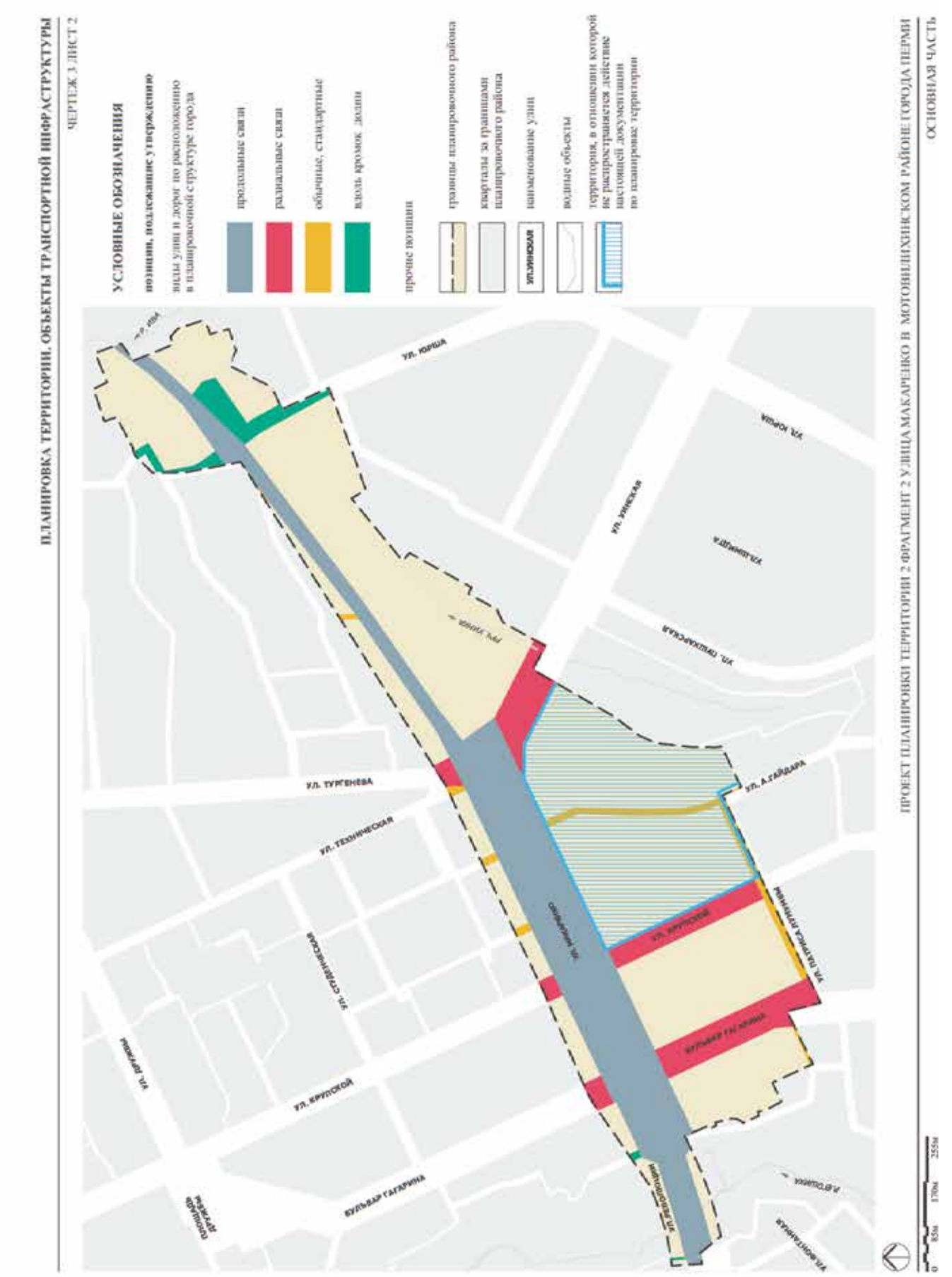
ПЛАНИРОВКА ТЕРРИТОРИИ. ОБЪЕКТЫ ТРАНСПОРТНОЙ ИНФРАСТРУКТУРЫ
ЧЕРТЕЖ 3 ЛИСТ 2
УСЛОВНЫЕ ОБОЗНАЧЕНИЯ
позиции, подлежащие утверждению
типы улиц и дорог по расположению в планировочной структуре города
продольные связи
радиальные связи
обычные, стандартные
жилые кварталы, дворы
прочие территории
границы планируемого района
кварталы за границами планируемого района
наименование улиц
водные объекты
территории, в отношении которой не распространяется действие настоящей документации по планировке территории
ПРОЕКТ ПЛАНИРОВКИ ТЕРРИТОРИИ 2 ФРАГМЕНТ 2 УЛИЦА МАКАРЕНКО В МОТОВИЛИХИНСКОМ РАЙОНЕ ГОРОДА ПЕРМИ
ОСНОВНАЯ ЧАСТЬ
УЛ. ЮРША
УЛ. ЮРША
УЛ. ЮРША
УЛ. ЛЕНИНА
УЛ. ЛЕНИНА
УЛ. ПИОНЕРСКАЯ
УЛ. ТУРГЕНЕВА
УЛ. А.ГАЙДАРА
УЛ. ТЕХНИЧЕСКАЯ
УЛ. СТАРИКОВСКАЯ
УЛ. ПУШКИНА
УЛ. ПУШКИНА
УЛ. ПУШКИНА

ПЛАНИРОВКА ТЕРРИТОРИИ. ОБЪЕКТЫ ТРАНСПОРТНОЙ ИНФРАСТРУКТУРЫ. ДВИЖЕНИЕ ГОРОДСКОГО ОБЩЕСТВЕННОГО ТРАНСПОРТА

ЧЕРТЕЖ 3 ЛИСТ 3

УСЛОВНЫЕ ОБОЗНАЧЕНИЯ

позиции, подлежащие утверждению

линии, обозначающие движение городского общественного электротранспорта (трамвай)

линии, обозначающие движение городского общественного автомобильного транспорта

остановки городского общественного электротранспорта

остановки городского общественного автомобильного транспорта

зона доступности общественного транспорта

прочие позиции

границы планировочного района

ул. Инская — наименование улиц

территория, в отношении которой не распространяется действие настоящей документации по планировке территории

линии, обозначающие движение городского общественного электротранспорта на перспективу

линии, обозначающие движение городского общественного автомобильного транспорта на перспективу

линии, обозначающие границы элементов планировочной структуры

кварталы за границами планировочного района

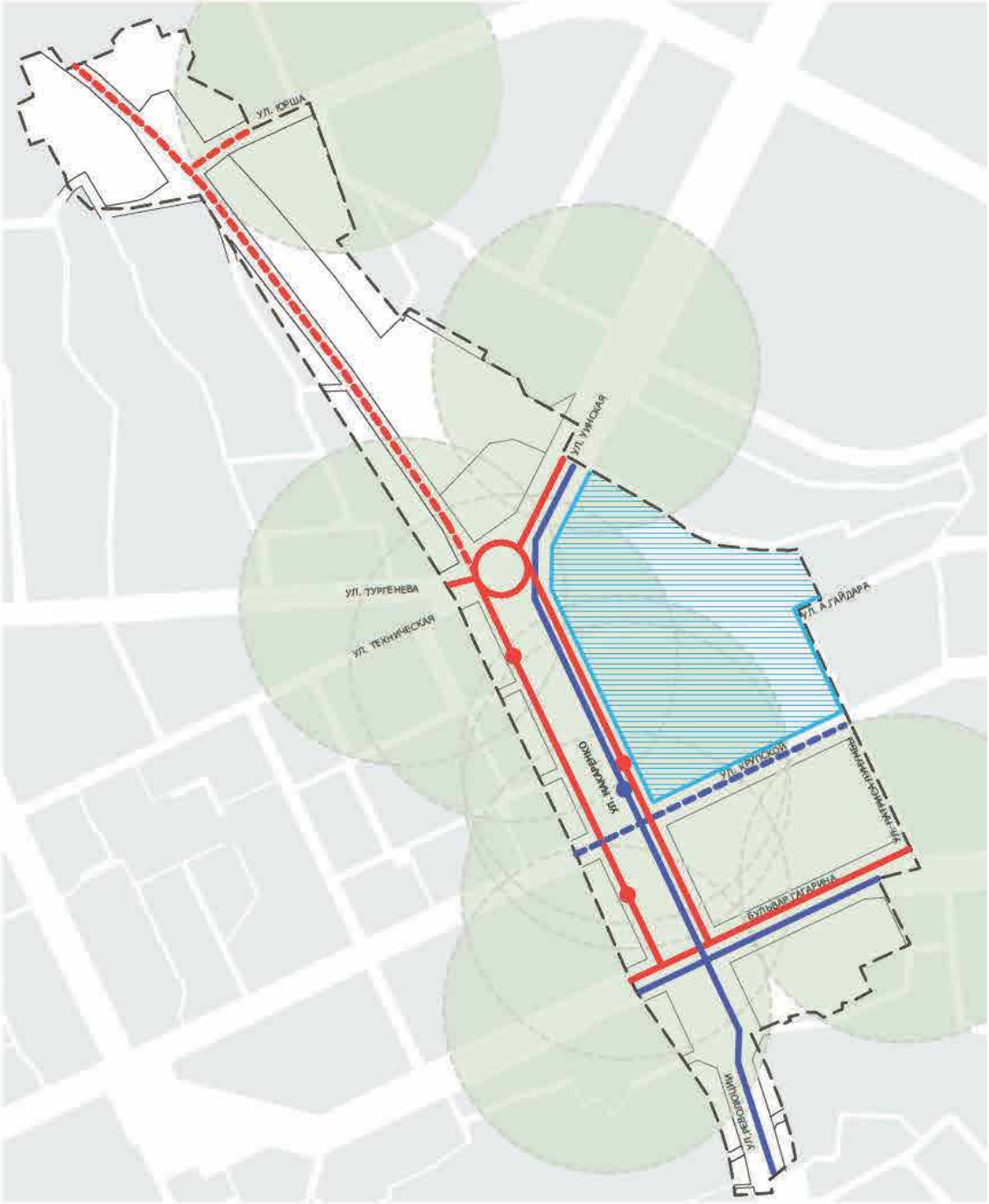

ПРОЕКТ ПЛАНИРОВКИ ТЕРРИТОРИИ 2 ФРАГМЕНТ 2 УЛИЦА МАКАРЕНКО В МОТОВИЛИХИНСКОМ РАЙОНЕ ГОРОДА ПЕРМИ

ОСНОВНАЯ ЧАСТЬ

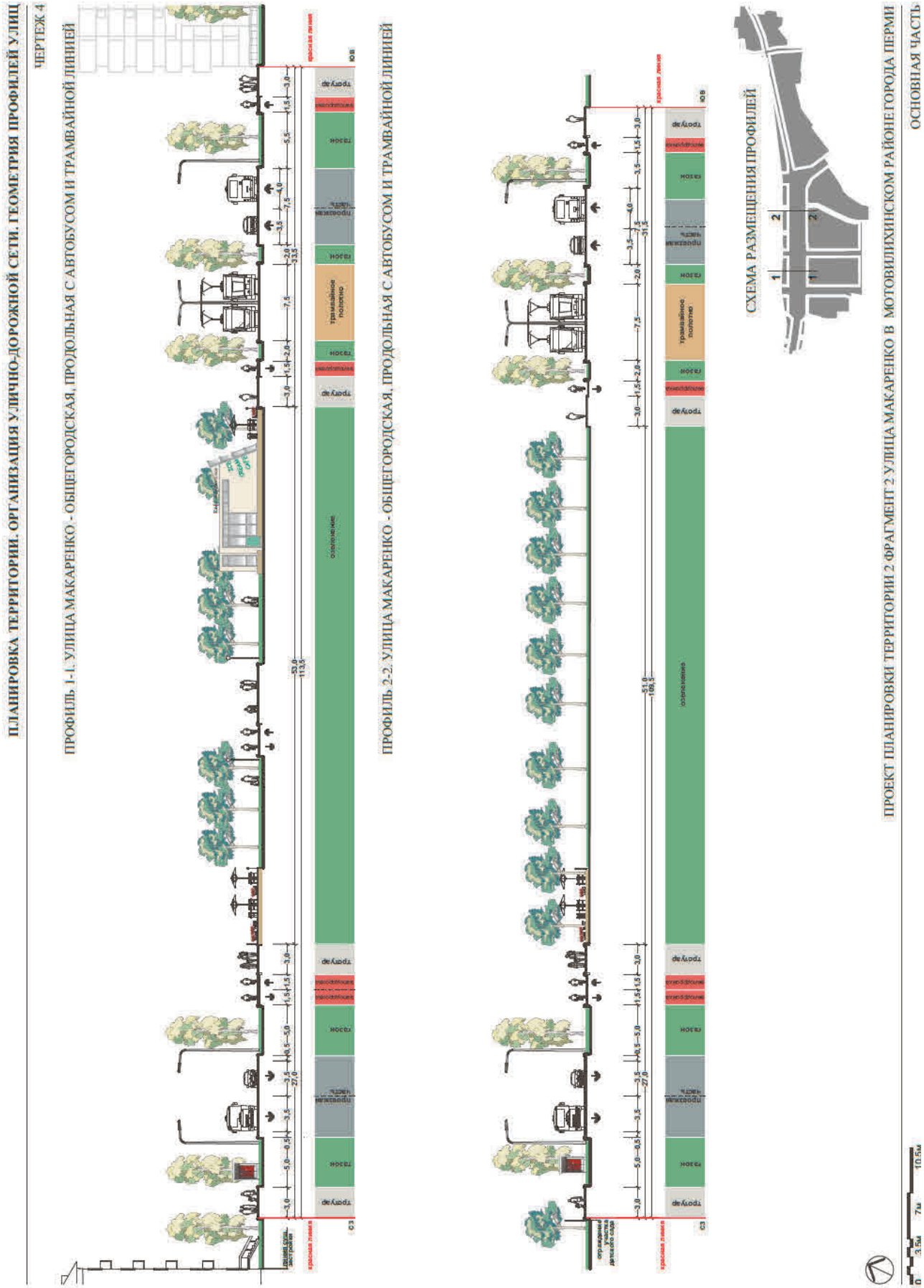
ПЛАНИРОВКА ТЕРРИТОРИИ. ОРГАНИЗАЦИЯ УЛИЧНО-ДОРОЖНОЙ СЕТИ. ГЕОМЕТРИЯ ПРОФИЛЕЙ УЛИЦ
ЧЕРТЕЖ 4
ПРОФИЛЬ 1-1. УЛИЦА МАКАРЕНКО - ОБЩЕГОРОДСКАЯ, ПРОДОЛЬНАЯ С АВТОБУСОМ И ТРАМВАЙНОЙ ЛИНИЕЙ
ПРОФИЛЬ 2-2. УЛИЦА МАКАРЕНКО - ОБЩЕГОРОДСКАЯ, ПРОДОЛЬНАЯ С АВТОБУСОМ И ТРАМВАЙНОЙ ЛИНИЕЙ
СХЕМА РАЗМЕЩЕНИЯ ПРОФИЛЕЙ
ПРОЕКТ ПЛАНИРОВКИ ТЕРРИТОРИИ 2 ФРАГМЕНТ 2 УЛИЦА МАКАРЕНКО В МОТОВИЛИХИНСКОМ РАЙОНЕ ГОРОДА ПЕРМИ
ОСНОВНАЯ ЧАСТЬ

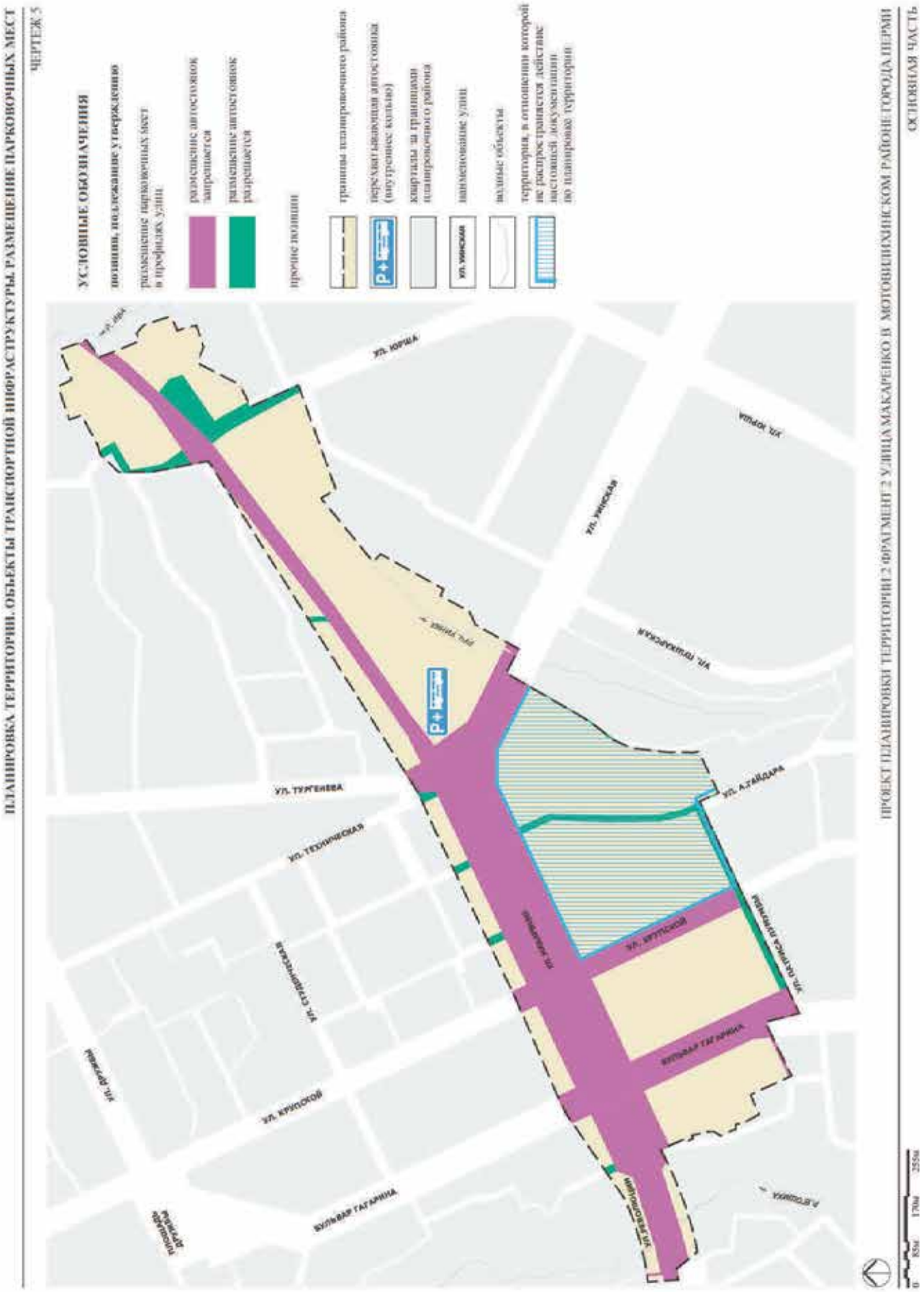
ПЛАНИРОВКА ТЕРРИТОРИИ. ОБЪЕКТЫ ТРАНСПОРТНОЙ ИНФРАСТРУКТУРЫ. РАЗМЕЩЕНИЕ ПАРКОВОЧНЫХ МЕСТ
ЧЕРТЕЖ 5
УСЛОВНЫЕ ОБОЗНАЧЕНИЯ
позиции, подлежащие утверждению
размещение парковочных мест в профилях улиц
размещение автостоянок запрещается
размещение автостоянок разрешается
прочие позиции
границы планировочного района
пересекающаяся автостоянка (внутренняя кольцо)
кварталы за границами планировочного района
наименование улиц
валовые объекты
территория, в отношении которой не распространяется действие настоящей документации по планировке территории
УЛ. ЮРША
УЛ. ЮРША
УЛ. УФИМСКАЯ
УЛ. ПЕРМСКАЯ
УЛ. ТУРГЕНЕВА
УЛ. ТЕХНИЧЕСКАЯ
УЛ. СТАРОПРОМЫСЛОВСКАЯ
УЛ. КРЮКОВЫХ
БУЛЬВАР ГАГАРИНА
УЛ. А.ХАЙДАРА
УЛ. ЕРУПСКОЙ
УЛ. ОКТЯБРЬСКАЯ ПЛОЩАДЬ
БУЛЬВАР ГАГАРИНА
ПРОЕКТ ПЛАНИРОВКИ ТЕРРИТОРИИ 2 ФРАГМЕНТ 2 УЛИЦА МАКАРЕНКО В МОТОВИЛИХИНСКОМ РАЙОНЕ ГОРОДА ПЕРМИ
ОСЕВАЯ ЧАСТЬ
0
85м
170м
255м

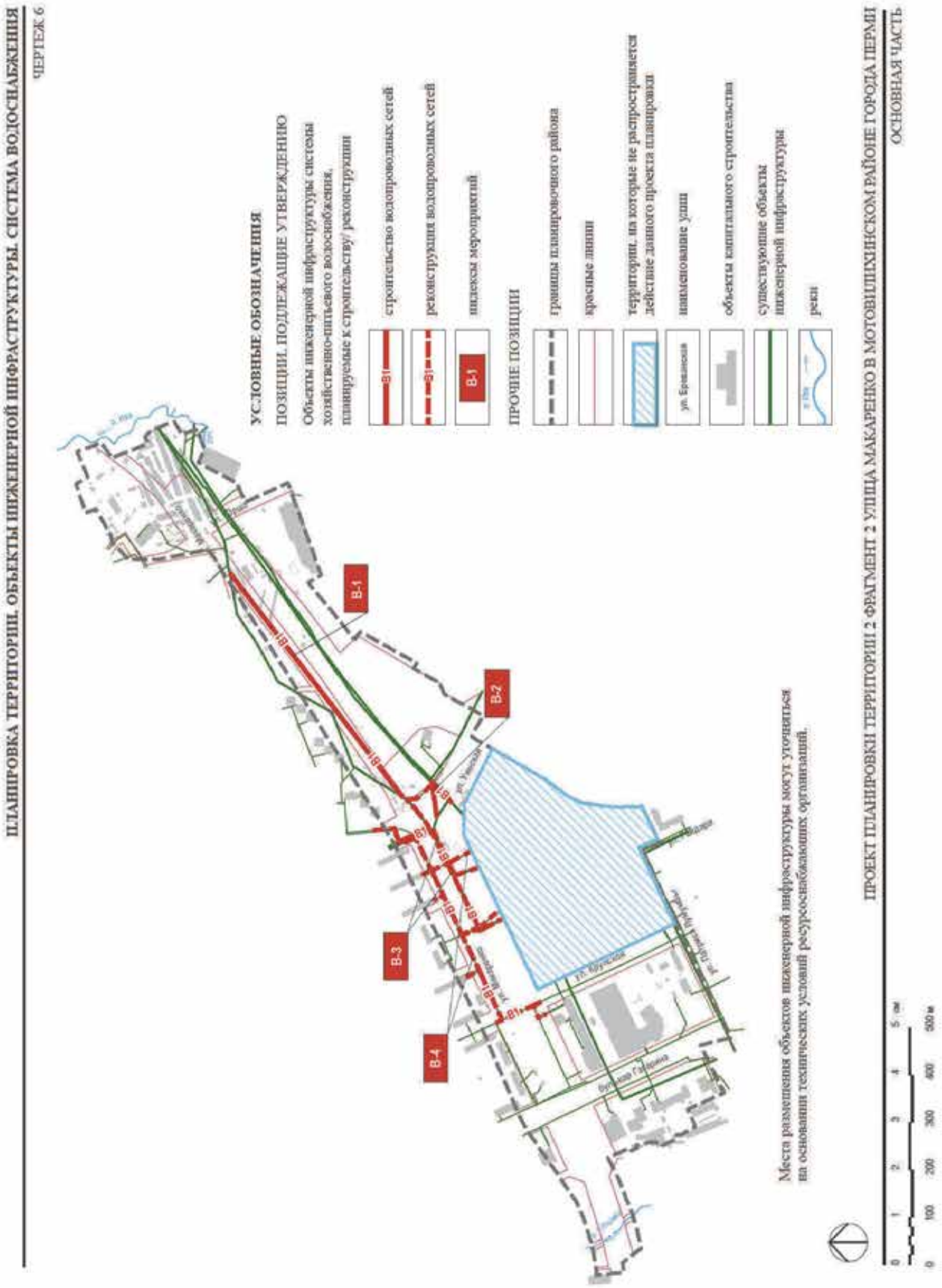
ПЛАНИРОВКА ТЕРРИТОРИИ. ОБЪЕКТЫ ИНЖЕНЕРНОЙ ИНФРАСТРУКТУРЫ. СИСТЕМА ВОДОСНАБЖЕНИЯ
ЧЕРТЕЖ 6
УСЛОВНЫЕ ОБОЗНАЧЕНИЯ
ПОЗИЦИИ, ПОДЛЕЖАЩИЕ УТВЕРЖДЕНИЮ
Объекты инженерной инфраструктуры системы хозяйственно-питьевого водоснабжения, планируемые к строительству/ реконструкции
строительство водопроводных сетей
реконструкция водопроводных сетей
индексы мероприятий
ПРОЧИЕ ПОЗИЦИИ
границы планировочного района
красные линии
территории, на которые не распространяется действие данного проекта планировки
наименование улиц
объекты капитального строительства
существующие объекты инженерной инфраструктуры
реки
В-1
В-2
В-3
В-4
Места размещения объектов инженерной инфраструктуры могут уточняться на основании технических условий ресурсоснабжающих организаций.
ПРОЕКТ ПЛАНИРОВКИ ТЕРРИТОРИИ 2 ФРАГМЕНТ 2 УЛИЦА МАКАРЕНКО В МОТОВИЛИХИНСКОМ РАЙОНЕ ГОРОДА ПЕРМИ
ОСНОВНАЯ ЧАСТЬ

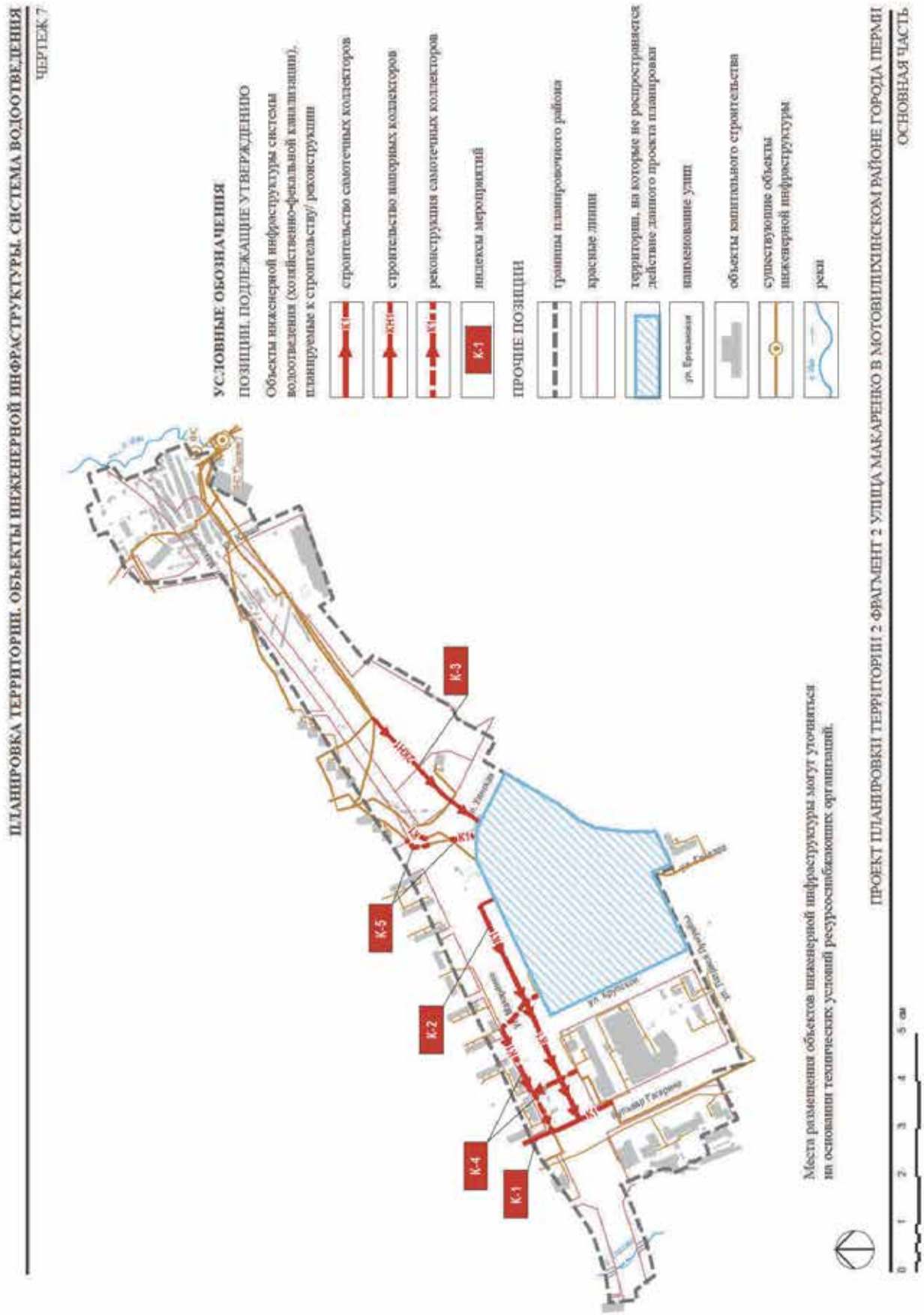
ПЛАНИРОВКА ТЕРРИТОРИИ. ОБЪЕКТЫ ИНЖЕНЕРНОЙ ИНФРАСТРУКТУРЫ. СИСТЕМА ВОДООТВЕДЕНИЯ
ЧЕРТЕЖ 7
УСЛОВНЫЕ ОБОЗНАЧЕНИЯ
ПОЗИЦИИ, ПОДЛЕЖАЩИЕ УТВЕРЖДЕНИЮ
Объекты инженерной инфраструктуры системы водоотведения (хозяйственно-фекальной канализации), планируемые к строительству/ реконструкции
строительство самотечных коллекторов
строительство напорных коллекторов
реконструкция самотечных коллекторов
индексы мероприятий
ПРОЧИЕ ПОЗИЦИИ
границы планировочного района
красные линии
территории, на которые не распространяется действие данного проекта планировки
наименование улиц
объекты капитального строительства
существующие объекты инженерной инфраструктуры
реки
К-1
К-2
К-3
К-4
К-5
Места размещения объектов инженерной инфраструктуры могут уточняться на основании технических условий ресурсоснабжающих организаций.
ПРОЕКТ ПЛАНИРОВКИ ТЕРРИТОРИИ 2 ФРАГМЕНТ 2 УЛИЦА МАКАРЕНКО В МОТОВИЛИХИНСКОМ РАЙОНЕ ГОРОДА ПЕРМИ
ОСНОВНАЯ ЧАСТЬ

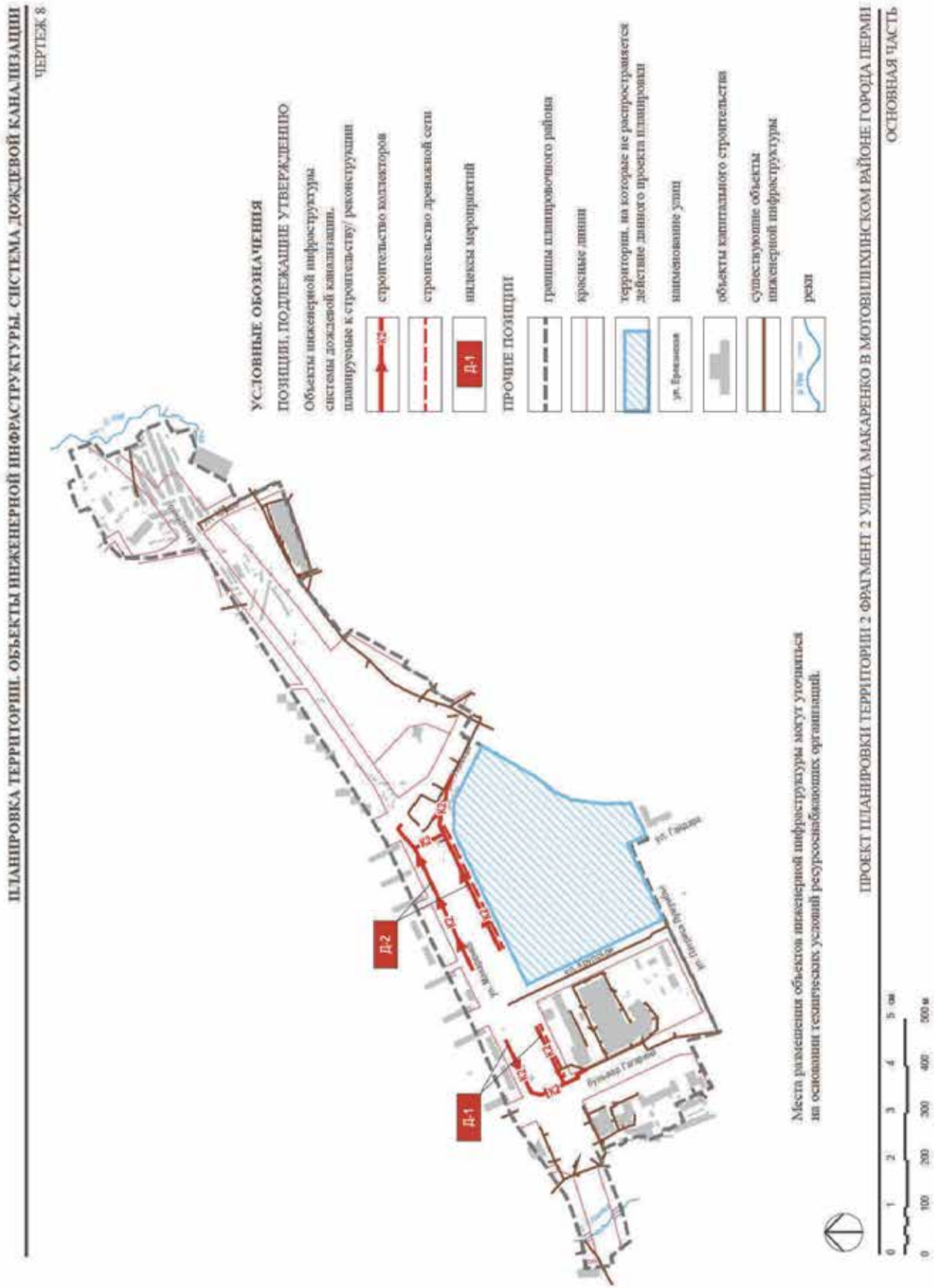
ПЛАНИРОВКА ТЕРРИТОРИИ. ОБЪЕКТЫ ИНЖЕНЕРНОЙ ИНФРАСТРУКТУРЫ. СИСТЕМА ДОЖДЕВОЙ КАНАЛИЗАЦИИ
ЧЕРТЕЖ 8
УСЛОВНЫЕ ОБОЗНАЧЕНИЯ
ПОЗИЦИИ, ПОДЛЕЖАЩИЕ УТВЕРЖДЕНИЮ
Объекты инженерной инфраструктуры системы дождевой канализации, планируемые к строительству/ реконструкции
К2
строительство коллекторов
строительство дренажной сети
Д-1
индексы мероприятий
ПРОЧИЕ ПОЗИЦИИ
границы планировочного района
красные линии
территории, на которые не распространяется действие правил охраны объектов культурного наследия
ул. Ермаковская
наименования улиц
объекты капитального строительства
существующие объекты инженерной инфраструктуры
реки
Д-2
Д-1
Места размещения объектов инженерной инфраструктуры могут уточняться на основании технических условий ресурсоснабжающих организаций.
ПРОЕКТ ПЛАНИРОВКИ ТЕРРИТОРИИ 2 ФРАГМЕНТ 2 УЛИЦА МАКАРЕНКО В МОТОВИЛИХИНСКОМ РАЙОНЕ ГОРОДА ПЕРМИ
ОСНОВНАЯ ЧАСТЬ
0 1 2 3 4 5 см
0 100 200 300 400 500 м

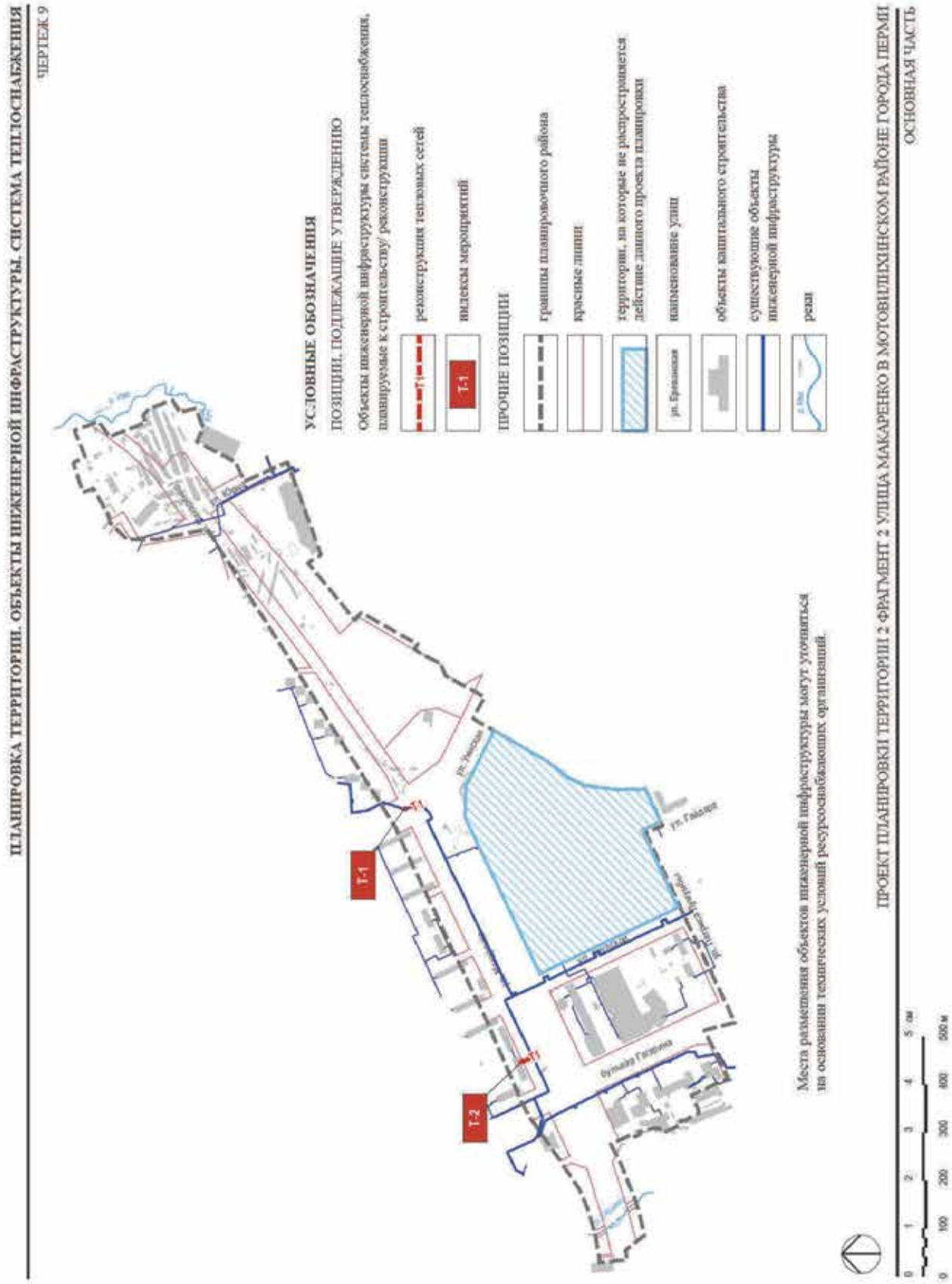
ПЛАНИРОВКА ТЕРРИТОРИИ. ОБЪЕКТЫ ИНЖЕНЕРНОЙ ИНФРАСТРУКТУРЫ. СИСТЕМА ТЕПЛОСНАБЖЕНИЯ
ЧЕРТЕЖ 9
УСЛОВНЫЕ ОБОЗНАЧЕНИЯ
ПОЗИЦИИ, ПОДЛЕЖАЩИЕ УТВЕРЖДЕНИЮ
Объекты инженерной инфраструктуры системы теплоснабжения, планируемые к строительству/ реконструкции
реконструкция тепловых сетей
Т-1
индексы мероприятий
ПРОЧИЕ ПОЗИЦИИ
границы планировочного района
красные линии
территории, на которые не распространяется действие данного проекта планировки
наименование улиц
ул. Брянская
объекты капитального строительства
существующие объекты инженерной инфраструктуры
реки
Т-1
Т-2
ул. Гагарина
бульвар Гагарина
Места размещения объектов инженерной инфраструктуры могут уточняться на основании технических условий ресурсоснабжающих организаций.
ПРОЕКТ ПЛАНИРОВКИ ТЕРРИТОРИИ 2 ФРАГМЕНТ 2 УЛИЦА МАКАРЕНКО В МОТОВИЛИХИНСКОМ РАЙОНЕ ГОРОДА ПЕРМИ
ОСНОВНАЯ ЧАСТЬ
0 100 200 300 400 500 м

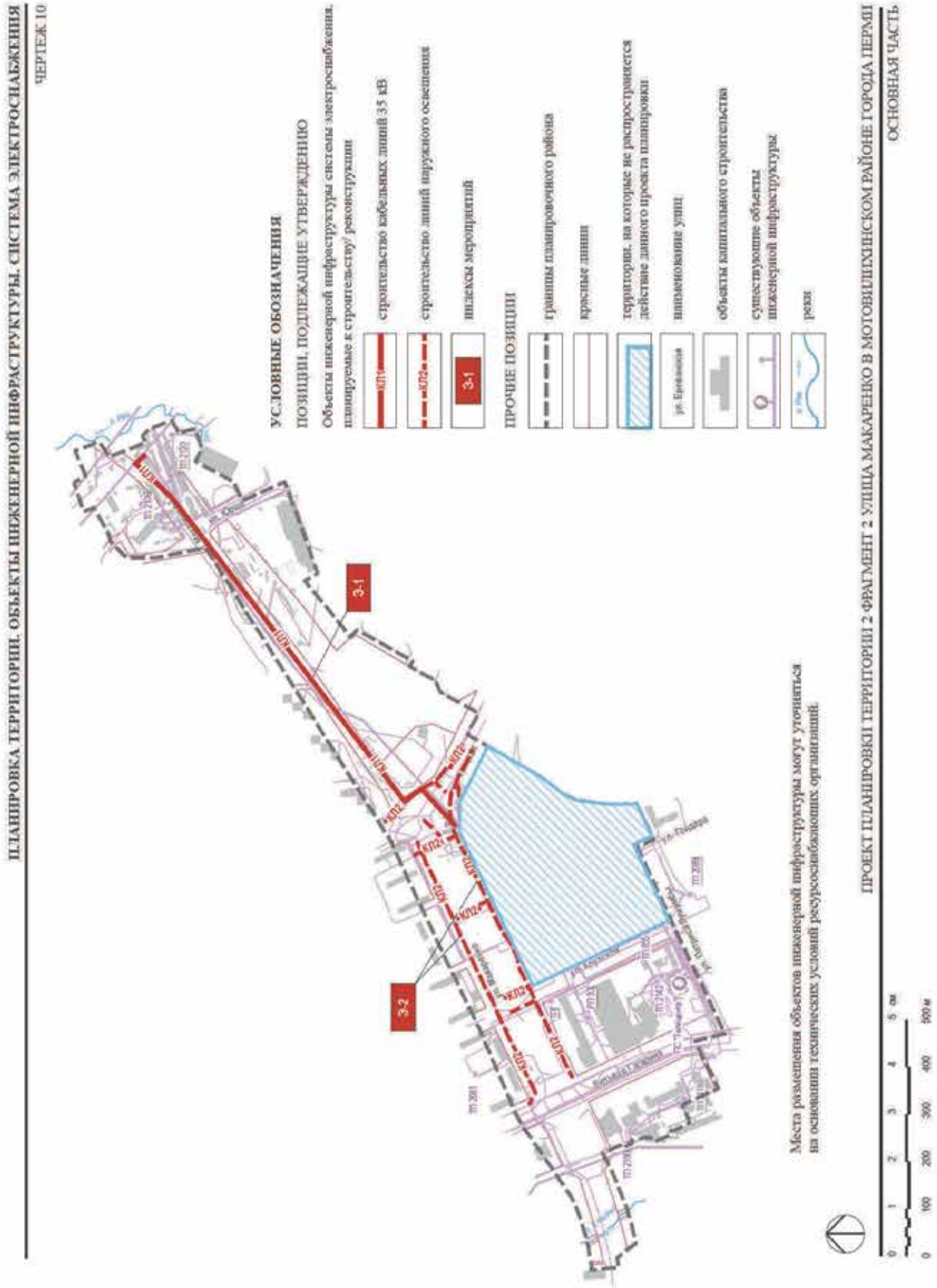
ПЛАНИРОВКА ТЕРРИТОРИИ. ОБЪЕКТЫ ИНЖЕНЕРНОЙ ИНФРАСТРУКТУРЫ. СИСТЕМА ЭЛЕКТРОСНАБЖЕНИЯ
ЧЕРТЕЖ 10
УСЛОВНЫЕ ОБОЗНАЧЕНИЯ
ПОЗИЦИИ, ПОДЛЕЖАЩИЕ УТВЕРЖДЕНИЮ
Объекты инженерной инфраструктуры системы электроснабжения, планируемые к строительству/ реконструкции
строительство кабельных линий 35 кВ
строительство линий наружного освещения
индексы мероприятий
ПРОЧИЕ ПОЗИЦИИ
границы планировочного района
красные линии
территории, на которые не распространяется действие данного проекта планировки
наименование улиц
объекты капитального строительства
существующие объекты инженерной инфраструктуры
реки
3-1
3-2
Места размещения объектов инженерной инфраструктуры могут уточняться на основании технических условий ресурсоснабжающих организаций.
ПРОЕКТ ПЛАНИРОВКИ ТЕРРИТОРИИ 2 ФРАГМЕНТ 2 УЛИЦА МАКАРЕНКО В МОТОВИЛИХИНСКОМ РАЙОНЕ ГОРОДА ПЕРМИ
ОСНОВНАЯ ЧАСТЬ

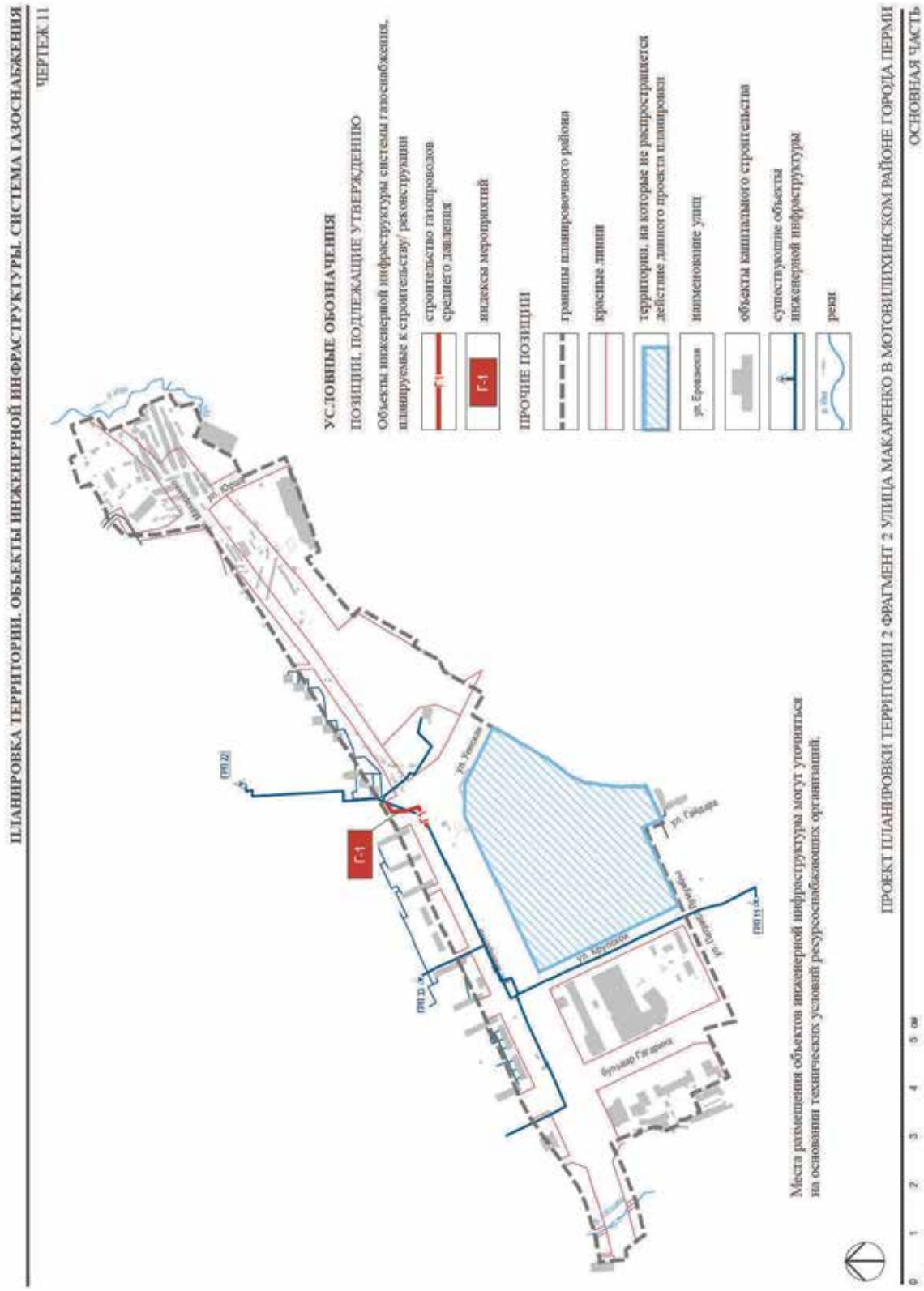
ПЛАНИРОВКА ТЕРРИТОРИИ. ОБЪЕКТЫ ИНЖЕНЕРНОЙ ИНФРАСТРУКТУРЫ. СИСТЕМА ГАЗОСНАБЖЕНИЯ
ЧЕРТЕЖ 11
УСЛОВНЫЕ ОБОЗНАЧЕНИЯ
ПОЗИЦИИ, ПОДЛЕЖАЩИЕ УТВЕРЖДЕНИЮ
Объекты инженерной инфраструктуры системы газоснабжения, планируемые к строительству/ реконструкции
строительство газопроводов среднего давления
индекс мероприятий
Г-1
ПРОЧИЕ ПОЗИЦИИ
граница планировочного района
красные линии
территории, на которые не распространяется действие данного проекта планировки
наименование улиц
объекты капитального строительства
существующие объекты инженерной инфраструктуры
реки
Г-1
Места размещения объектов инженерной инфраструктуры могут уточняться на основании технических условий ресурсоснабжающих организаций.
ПРОЕКТ ПЛАНИРОВКИ ТЕРРИТОРИИ 2 ФРАГМЕНТ 2 УЛИЦА МАКАРЕНКО В МОТОВИЛИХИНСКОМ РАЙОНЕ ГОРОДА ПЕРМИ
ОСНОВНАЯ ЧАСТЬ

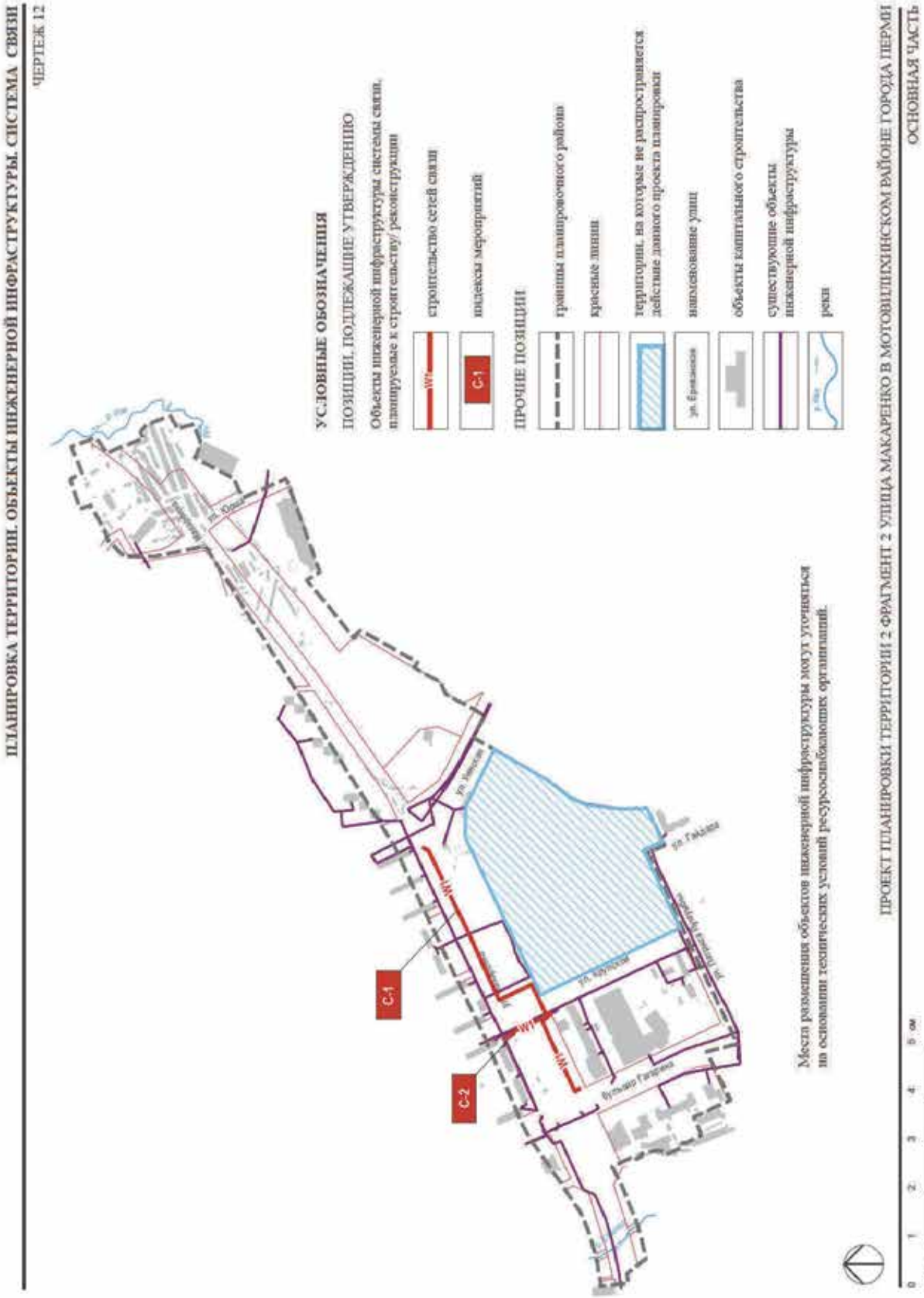
ПЛАНИРОВКА ТЕРРИТОРИИ. ОБЪЕКТЫ ИНЖЕНЕРНОЙ ИНФРАСТРУКТУРЫ. СИСТЕМА СВЯЗИ
ЧЕРТЕЖ 12
УСЛОВНЫЕ ОБОЗНАЧЕНИЯ
ПОЗИЦИИ, ПОДЛЕЖАЩИЕ УТВЕРЖДЕНИЮ
Объекты инженерной инфраструктуры системы связи, планируемые к строительству/ реконструкции
строительство сетей связи
индексы мероприятий
ПРОЧИЕ ПОЗИЦИИ
границы планировочного района
красные линии
территории, на которые не распространяется действие данного проекта планировки
наименование улиц
объекты капитального строительства
существующие объекты инженерной инфраструктуры
реки
С-1
С-2
Места размещения объектов инженерной инфраструктуры могут уточняться на основании технических условий ресурсоснабжающих организаций.
ПРОЕКТ ПЛАНИРОВКИ ТЕРРИТОРИИ 2 ФРАГМЕНТ 2 УЛИЦА МАКАРЕНКО В МОТОВИЛИХИНСКОМ РАЙОНЕ ГОРОДА ПЕРМИ
ОСНОВНАЯ ЧАСТЬ

3.1. Положения о размещении объектов капитального строительства федерального, регионального и местного значения предусмотренных проектом планировки территории (СТН часть В3, часть Г7, часть Г8, часть Ж8, часть Ж9, часть И13, часть И14):

3.1.1. проект планировки в части положения о размещении объектов капитального строительства местного значения, а также о характеристиках планируемого развития территории, в том числе плотности и параметрах застройки территории и характеристиках развития систем социального, транспортного обслуживания и инженерно-технического обеспечения, необходимых для развития территории, является для органов местного самоуправления города Перми при осуществлении своих полномочий основанием для:

подготовки предложений по внесению изменений или включению мероприятий в комплексные (инвестиционные) программы развития объектов социальной, инженерной и транспортной инфраструктуры;

подготовки предложений для формирования проекта бюджета города Перми на очередной финансовый год и плановый период, внесения изменений в бюджет города Перми на очередной финансовый год и плановый период;

формирования условий и технических заданий на подготовку документации по планировке смежных (прилегающих) территорий, а также выполнении других мероприятий за пределами территории планирования;

внесения положений и характеристик проекта в информационную систему обеспечения градостроительной деятельности города Перми;

3.1.2. проект планировки подготовлен в целях:

выделения элементов планировочной структуры и установления красных линий, границ земельных участков, необходимых для строительства объектов социальной, инженерной и транспортной инфраструктуры, определения границ озелененных и иных территорий общего пользования;

создания открытой, связанной структуры улично-дорожной сети;

организации движения пешеходов и велосипедистов, городского общественного транспорта и грузового автотранспорта;

определения геометрии профилей улиц;

формирования в соответствии с документацией по планировке территории земельных участков, необходимых для строительства объектов инженерной и транспортной инфраструктуры;

включения в комплексные (инвестиционные) программы объектов инженерной и транспортной инфраструктуры;

3.1.3. этапы освоения территории, как мероприятия по реализации проекта планировки приведены в таблице 19;

При реализации мероприятий проекта планировки на всех этапах должны обеспечиваться условия сохранения качества пользования общественными территориями, комфорт пешеходных и транспортных перемещений.

Таблица 19

№	Наименование вида и (или) объекта инфраструктуры	Тип мероприятия	Субъект, реализующий мероприятие	Территория и (или) местоположение мероприятия	Описание мероприятия, условия	Этапы реализации мероприятий проекта планировки	
						Первый	Перспектива
1	2	3	4	5	6	7	8
1	Транспортная инфраструктура	организационные	администрация города Перми	пересечение ул.Чкалова-ул.Героев Хасана	переустройство пересечения (устройство дополнительных полос движения для левых поворотов), дорожная разметка	×	
2	Транспортная инфраструктура	организационные	администрация города Перми	пересечение ул.Чкалова-ул.Куйбышева	переустройство пересечения (устройство дополнительных полос движения для левых поворотов), дорожная разметка	×	
3	Транспортная инфраструктура	реконструкция	администрация города Перми	ул.Чкалова от русла реки Данилихи до ул.Старцева	устройство велодорожек, рядовая посадка деревьев	×	
4	Транспортная инфраструктура	реконструкция	администрация города Перми	ул.Старцева от ул.Чкалова до ул.Уинской	устройство велодорожек, рядовая посадка деревьев	×	
5	Транспортная инфраструктура	реконструкция	администрация города Перми	развязка на пресечении ул.Уинской и ул.Старцева	устройство велодорожек		×
6	Транспортная инфра-	строительство	администрация города	соединение ул.Старцева-проспекта Ок-	строительство проезжей части 2+2 полосы		×

1	2	3	4	5	6	7	8
	структура		Перми	тябрят до ул.Восстания	движения, выделенная полоса движения для велосипедистов, тротуары, устройство освещения, посадка деревьев		
7	Транс-портная инфра-структура	строи-тель-ство	admini-страция города Перми	проспект Октябрят от ул.Восстания до ул.Минской	строительство мостового перехода через реку Чукулайку		
8	Транс-портная инфра-структура	строи-тель-ство	admini-страция города Перми	проспект Октябрят от ул.Восходящей до ул.Лядовской	строительство мостового пе-рехода через реку Большую Мотовилиху. Строительство проезжей части 2+2 полосы движения, вы-деленная поло-са движения для велосипе-дистов, тротуа-ры, устройство освещения, по-садка деревьев.		×
9	Транс-портная инфра-структура	строи-тель-ство	admini-страция города Перми	ул.Журналиста Дементьева от ул.Пятигорс-кой до ул.Целинной	строительство мостового пе-рехода через реку Малую Мотовилиху. Строительство проезжей части 2+2 полосы движения, вы-деленная поло-са движения для велосипе-дистов, тротуа-		×

1	2	3	4	5	6	7	8
					ры, устройство освещения, посадка деревьев		
10	Транспортная инфраструктура	строительство	администрация города Перми	пересечение ул.Чкалова-ул.Героев Хасана	устройство перехватывающей парковки		×
11	Транспортная инфраструктура	строительство	администрация города Перми	пересечение ул.Старцева-ул.Лихвинской	устройство перехватывающей парковки		×
12	Регулирование	правовой акт	администрация города Перми	территория планировочного района	действующие правовые акты по утверждению документации по планировке территории привести в соответствие	×	

3.2. Положения о размещении объектов капитального строительства и характеристика планируемого развития территории (СТН часть В3, часть Г7, часть Г8, часть Ж8, часть Ж9, часть И13, часть И14):

3.2.1. ЭПС представлены в таблице 20 и на чертеже 2. Планировка территории. Элементы структуры.

Таблица 20

Наименование ЭПС	Площадь, га	Характеристика и параметры планируемого развития ЭПС
1	2	3
Зона размещения линейных объектов транспортной и инженерной инфраструктуры	96,2	улицы общегородские, виды, характеристики, показатели и размещение в планировочной структуре города, которых утверждены в Генеральном плане города Перми

3.2.2. положения в отношении характеристики и параметров объектов транспортной инфраструктуры:

3.2.2.1. планировочные решения по развитию объектов транспортной инфраструктуры обеспечивают условия для транзитного движения, доступность объектов и рекреационных зон на территории города.

Виды улиц по назначению и по расположению в планировочной структуре города в соответствии с Генеральным планом города Перми, их параметры и характеристики приведены в таблице 21 и отображены на чертежах:

чертеж 3. Планировка территории. Объекты транспортной инфраструктуры. Виды улиц по назначению;

чертеж 4. Планировка территории. Объекты транспортной инфраструктуры. Виды улиц по расположению в планировочной структуре города.

Планировочные решения в отношении организации движения транспорта, пешеходов и велосипедистов отображены на чертеже 5. Планировка территории. Организация улично-дорожной сети. Геометрия профилей улиц.

Планировочные решения в отношении размещения парковочных мест и объекты транспортной инфраструктуры отображены на чертеже 6. Планировка территории. Объекты транспортной инфраструктуры. Размещение парковочных мест.

Таблица 21

№	Виды улиц по назначению	Виды улиц по расположению в планировочной структуре города	Наличие линий городского общественного транспорта	Наименование улиц	Обозначения сечений улиц	Ширина профиля, м
1	2	3	4	5	6	7
1	Улицы общегородские	продольные	с автобусной линией	ул.Чкалова	1-1, 2-2	41,0-97,8
2	Улицы общегородские	продольные	с трамвайной линией	ул.Старцева	3-3	138,0-203,0
3	Улицы общегородские	продольные	с автобусной линией	соединение ул.Старцева-проспекта Октябрят	4-4	88,0-89,0
4	Улицы общегородские	продольные	с автобусной линией	соединение проспекта Октябрят-ул.Журналиста Дементьева	5-5	31,0
5	Улицы общегородские	продольные	нет	соединение ул.Журналиста Дементьева-ул.Целинной	5-5, 6-6	31,0-40,0

3.2.2.2. характеристики и размещение прочих объектов транспортной инфраструктуры приведены в таблице 22 и отображены на чертеже 6. Планировка территории. Объекты транспортной инфраструктуры. Размещение парковочных мест.

Таблица 22

№	Наименование объектов	Типы объектов	Место размещения	Количество
1	2	3	4	5
1	Прехватывающие парковки	открытого типа или многоярусные	в улично-дорожной сети, чертеж 6	2
2	Мостовые переходы	-	через реку Чукулайку, реку Большую Мотовилиху, реку Малую Мотовилиху, чертеж 6	3

3.2.3. положения в отношении характеристики и параметров объектов инженерно-технической инфраструктуры:

3.2.3.1. характеристики и размещение объектов инженерной инфраструктуры приведены в таблице 23 и отображены на чертежах:

чертеж 8. Планировка территории. Проектируемые объекты инженерной инфраструктуры. Система водоснабжения;

чертеж 9. Планировка территории. Проектируемые объекты инженерной инфраструктуры. Система водоотведения; чертеж 10 (на 2 л.). Планировка территории. Проектируемые объекты инженерной инфраструктуры. Система дождевой канализации;

чертеж 10 (на 2 л.). Планировка территории. Проектируемые объекты инженерной инфраструктуры. Система дождевой канализации;

чертеж 11. Планировка территории. Проектируемые объекты инженерной инфраструктуры. Система газоснабжения;

чертеж 12. Планировка территории. Проектируемые объекты инженерной инфраструктуры. Система теплоснабжения;

чертеж 12. Планировка территории. Проектируемые объекты инженерной инфраструктуры. Система электроснабжения (на 2 л.).

Таблица 23

№	Описание	Характеристики, параметры
1	2	3
I. Водоснабжение		
1.1	Протяженность планируемых к строительству сетей водоснабжения, в том числе	660 м
1.1.2	водоводы	210 м
1.1.3	уличные сети	450 м
II. Водоотведение		
2.1	Суммарная максимальная производительность канализационной насосной станции (КНС)	530 куб.м/час
2.2	Протяженность планируемых к строительству сетей во-	3870 м

1	2	3
	доотведения	
2.2.1	напорные коллекторы	2260 м
2.2.2	самотечные коллекторы	345 м
2.2.3	уличные сети	1265 м
III. Дождевая канализация		
3.1	Суммарная производительность очистных сооружений	2,4 куб.м/сек
3.2	Протяженность планируемых к строительству сетей дождевой канализации	5130 м
3.3	Протяженность планируемых к реконструкции сетей дождевой канализации	230 м
3.4	Площадь территории, оборудуемой системой дождевой канализации	97,8 га
3.5	Протяженность улично-дорожной сети, оборудуемой системой дождевой канализации	5177 га
IV. Газоснабжение		
4.1	Суммарная производительность проектируемых пунктов редуцирования газа,	
4.1.1	Шкафной распределительный пункт (ШРП)	900 куб.м/час
4.2	Протяженность планируемых к строительству сетей газоснабжения	1580 м
4.2.1	высокого давления	500 м
4.2.2	среднего давления	700 м
4.2.3	низкого давления	380 м
V. Теплоснабжение		
	Протяженность планируемых к строительству сетей теплоснабжения	1200 м
VI. Электроснабжение		
6.1	Суммарная мощность новых трансформаторных подстанций	2х300 кВа
6.2	Протяженность планируемых к строительству сетей электроснабжения, в том числе	20075 м
6.2.1	110 кВ	3560 м
6.2.2	6 кВ	1015 м
6.2.3	0,4 кВ	4800 м
6.2.4	линии наружного освещения	11000 м

3.2.4. перечень планируемого размещения объектов капитального строительства федерального, регионального значения и характеристики планируемого развития:

размещение объектов капитального строительства федерального, регионального значения не планируется.

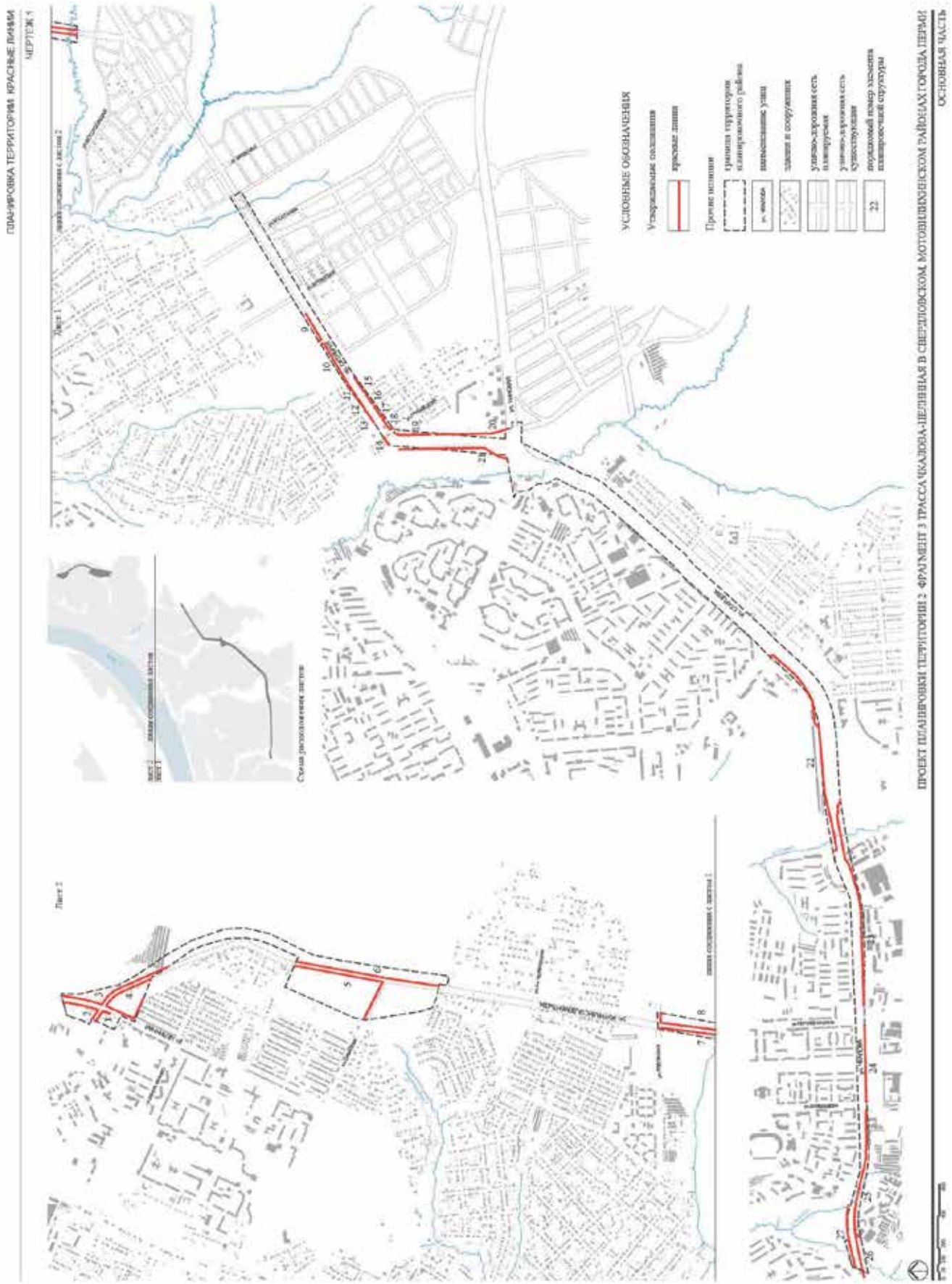
ПЛАНИРОВКА ТЕРРИТОРИИ. КРАСНЫЕ ЛИНИИ
ЧЕРТЕЖ 1
УСЛОВНЫЕ ОБОЗНАЧЕНИЯ
Утверждаемые положения
красные линии
Прочие элементы
границы территорий планируемого к разработке
магистральные улицы
здания и сооружения
улично-дорожная сеть планируемая
улично-дорожная сеть существующая
порядковый номер элемента планировочной структуры
22
Лист 1
Лист 2
Схема расположения листов
ПРОЕКТ ПЛАНИРОВКИ ТЕРРИТОРИИ 2 ФРАГМЕНТ 3 ТРАССА ЧКАЛОВА-ПЕТИНАЯ В СВЕРДЛОВСКОМ, МОТОВИЛИХИНСКОМ РАЙОНАХ ГОРОДА ПЕРМИ
ОСНОВНАЯ ЧАСТЬ

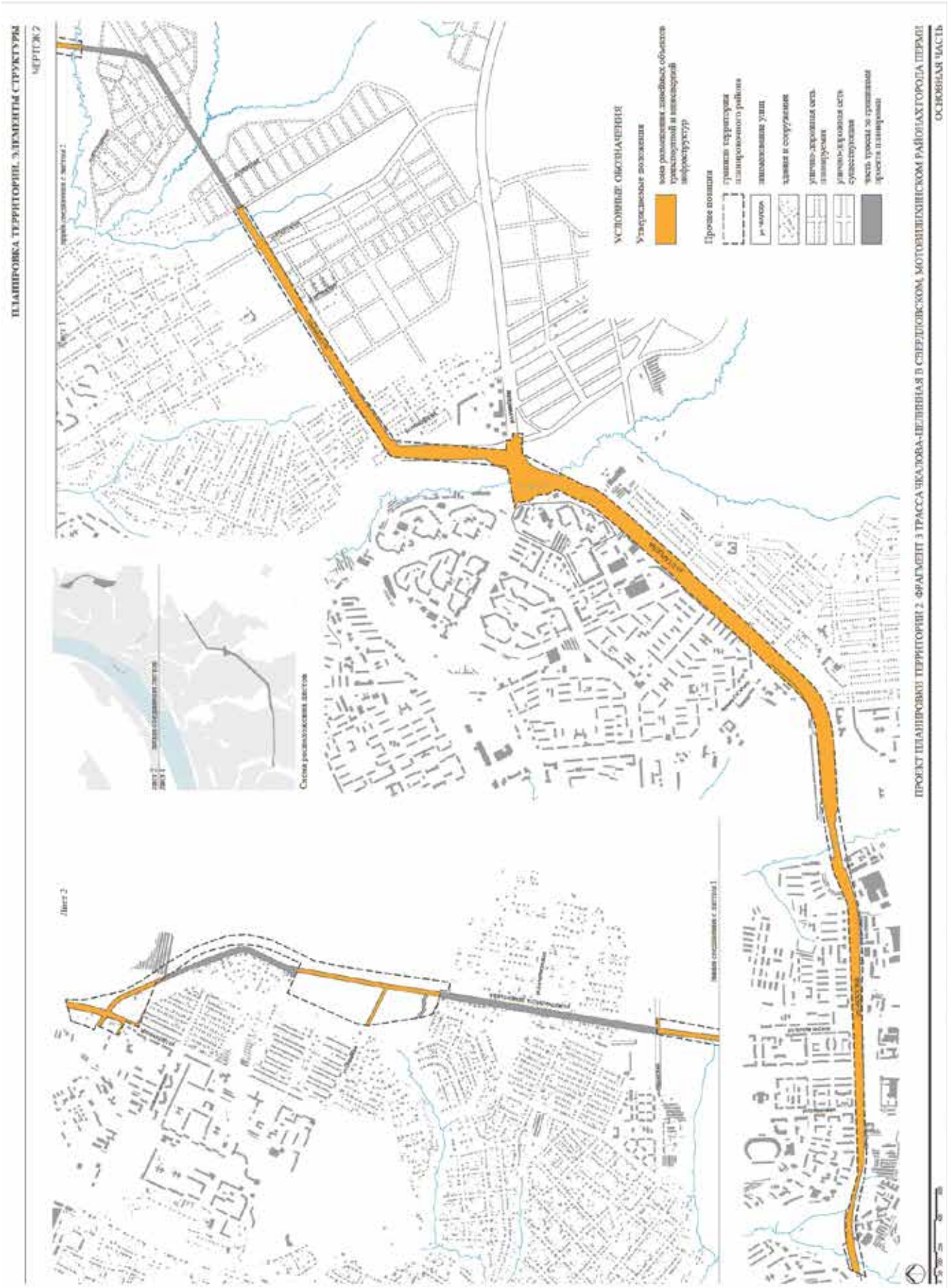
ПЛАНИРОВКА ТЕРРИТОРИИ. ЭЛЕМЕНТЫ СТРУКТУРЫ
ЧЕРТЕЖ 2
УСЛОВНЫЕ ОБОЗНАЧЕНИЯ
Утверждаемые положения
зона размещения линейных объектов транспортной и инженерной инфраструктур
Прочие позиции
границы территории планировочного района
линия застройки улиц
здания и сооружения
улично-дорожная сеть планируемая
улично-дорожная сеть существующая
часть трассы за границами проекта планировки
Схема расположения листов
Лист 2
ПРОЕКТ ПЛАНИРОВКИ ТЕРРИТОРИИ 2 ФРАГМЕНТ 3 ТРАССА ЧКАЛОВА-ЦЕЛИННАЯ В СВЕРДЛОВСКОМ, МОТОВИЛИХИНСКОМ РАЙОНАХ ГОРОДА ПЕРМИ
ОСНОВНАЯ ЧАСТЬ

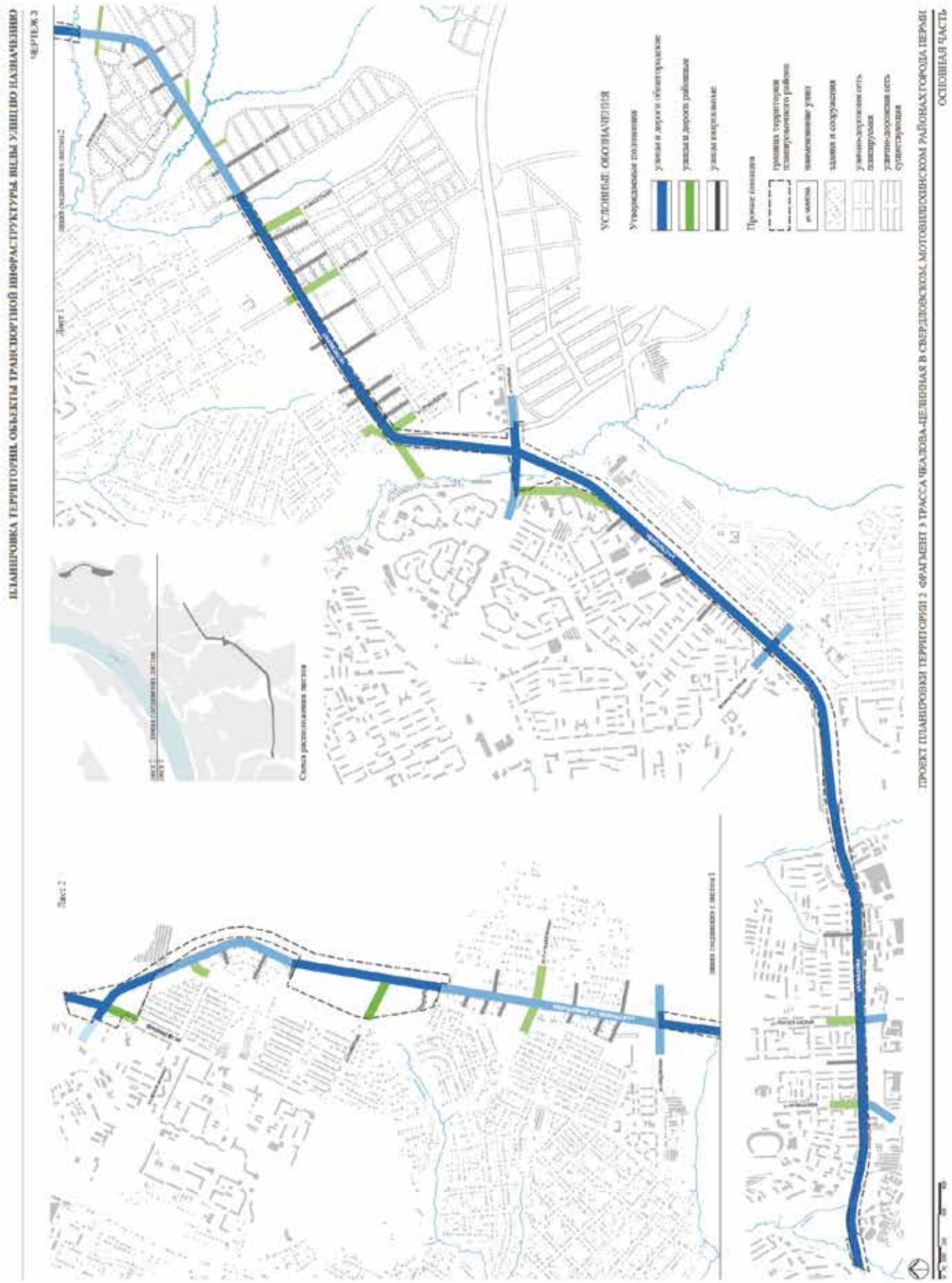
ПЛАНИРОВКА ТЕРРИТОРИИ, ОБЪЕКТЫ ТРАНСПОРТНОЙ ИНФРАСТРУКТУРЫ ВИДЫ УЛИЦ ПО НАЗНАЧЕНИЮ
ЧЕРТЕЖ 3
Лист 1
Лист 2
Схема расположения листов
УСЛОВНЫЕ ОБОЗНАЧЕНИЯ
Утверждаемые положения
улицы и дороги общегородские
улицы и дороги районные
улицы внутриквартальные
Прочие показания
граница территории планируемого района
наименование улиц
здания и сооружения
улично-дорожная сеть планируемая
улично-дорожная сеть существующая
ПРОЕКТ ПЛАНИРОВКИ ТЕРРИТОРИИ 2 ФРАГМЕНТ 3 ТРАССА ЧКАЛОВА-ЖЕЛЕЗНАЯ В СВЕРДЛОВСКОМ, МОТОВИЛИХИНСКОМ РАЙОНАХ ГОРОДА ПЕРМИ
ОСНОВНАЯ ЧАСТЬ

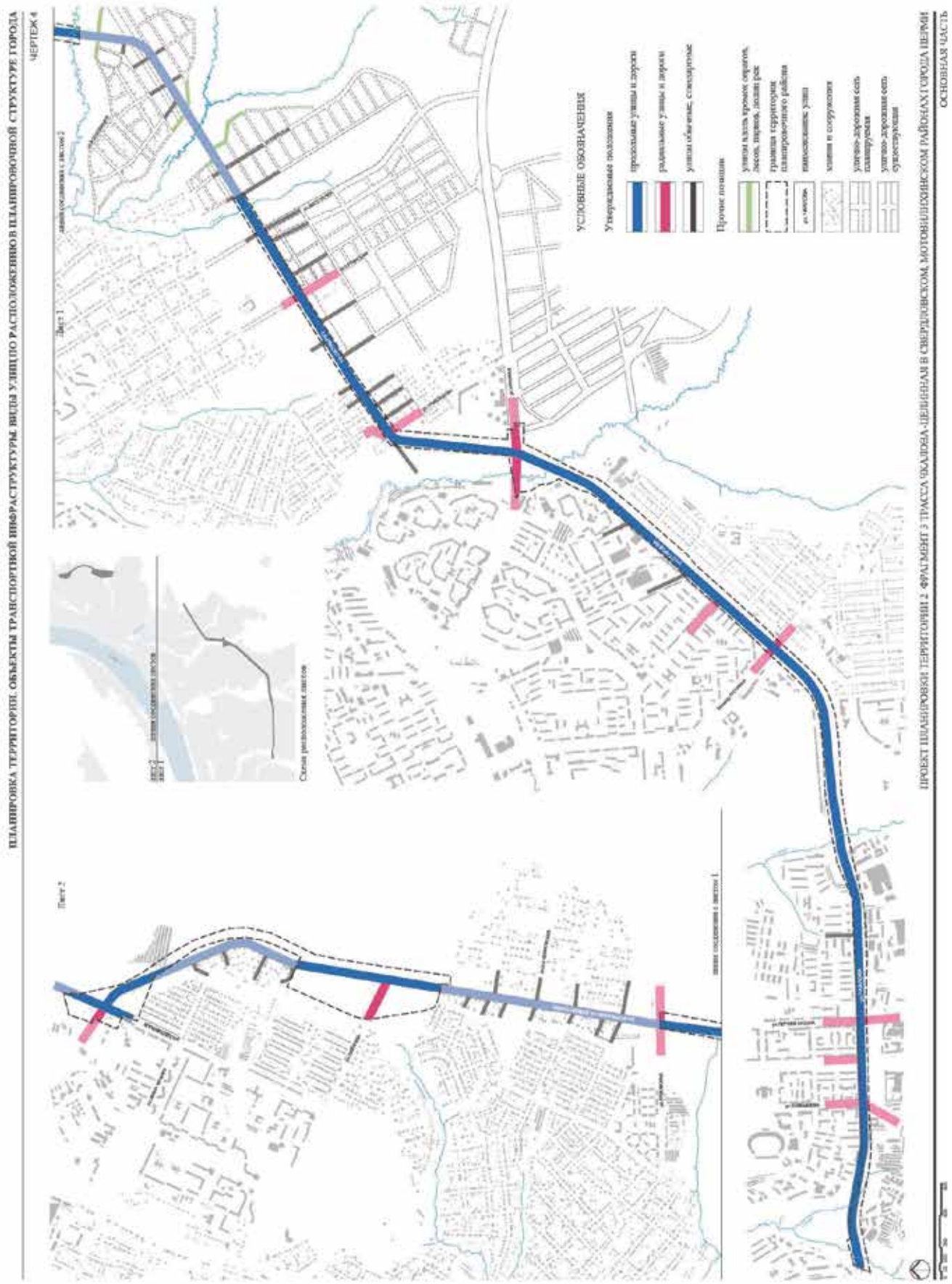
ПЛАНИРОВКА ТЕРРИТОРИИ. ОБЪЕКТЫ ТРАНСПОРТНОЙ ИНФРАСТРУКТУРЫ. ВИДЫ УЛИЦ ПО РАСПОЛОЖЕНИЮ В ПЛАНИРОВОЧНОЙ СТРУКТУРЕ ГОРОДА
ЧЕРТЕЖ 4
Лист 1
Лист 2
Схема расположения листов
УСЛОВНЫЕ ОБОЗНАЧЕНИЯ
Утвержденные положения
продольные улицы и дороги
радиальные улицы и дороги
улицы обходные, стыковочные
Прочие позиции
улицы вдоль кромок скверов, лесов, парков, лесопарков
граница территории, планировочного района
магистральные улицы
линии и сооружения
улично-дорожная сеть планируемая
улично-дорожная сеть существующая
ПРОЕКТ ПЛАНИРОВКИ ТЕРРИТОРИИ 2 ФРАГМЕНТ 3 ТРАССА УКАЛОВА-ЦЕЛИНЕЦКАЯ В СВЕРДЛОВСКОМ, МОТОВИЛИХИНСКОМ РАЙОНАХ ГОРОДА ПЕРМИ
ОСНОВНАЯ ЧАСТЬ

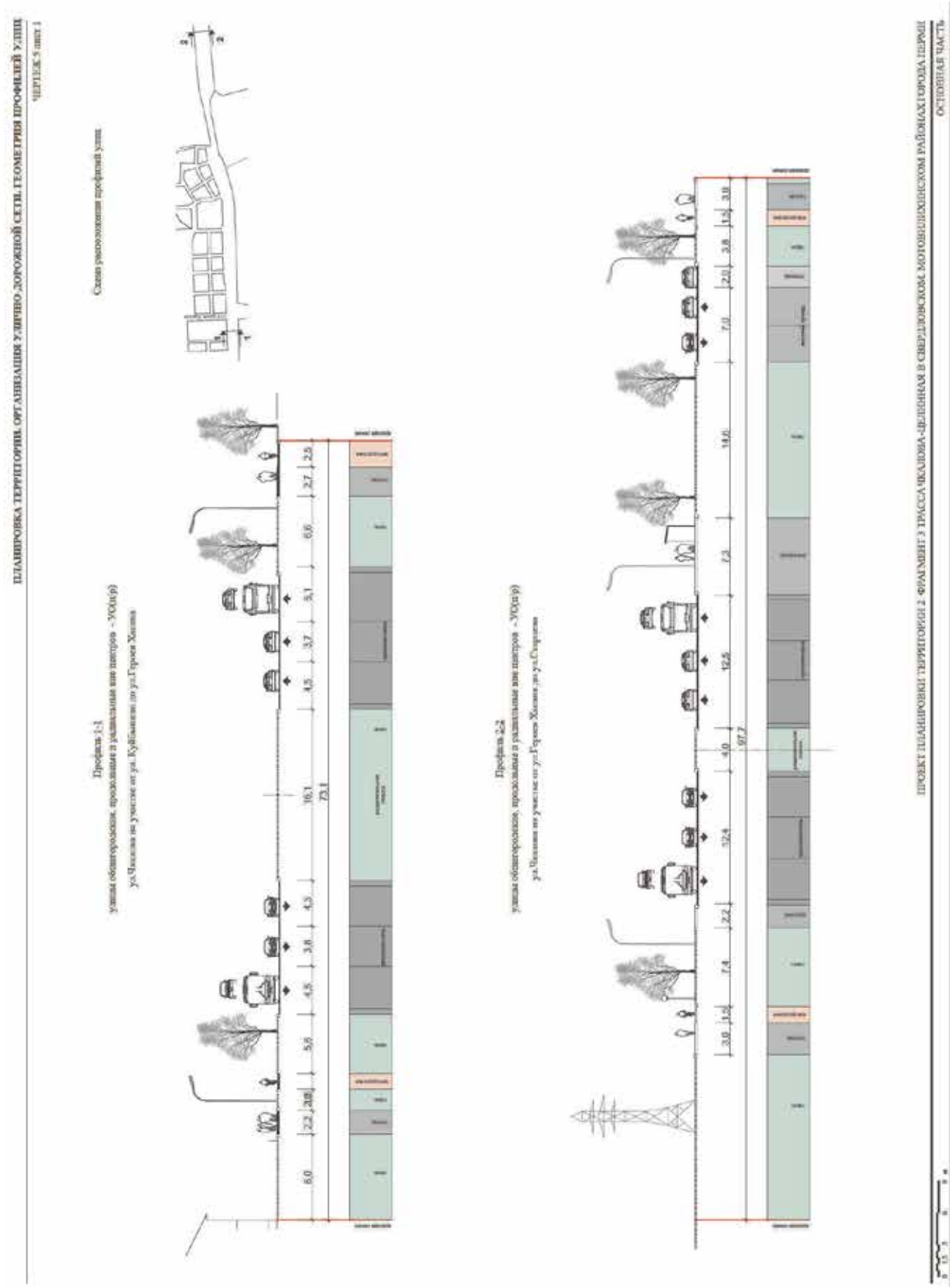
ПЛАНИРОВКА ТЕРРИТОРИИ. ОРГАНИЗАЦИЯ УЛИЧНО-ДОРОЖНОЙ СЕТИ. ГЕОМЕТРИЯ ПРОФИЛЕЙ УЛИЦ
ЧЕРТЁЖ 5 лист 1
Схема расположения профилей улиц
Профиль 1-1
улицы общегородского, продольные и радиальные или центров - УОц(р)
ул.Чкалова на участке от ул.Кубышевых до ул.Героев Хасана
Профиль 2-2
улицы общегородского, продольные и радиальные или центров - УОц(р)
ул.Чкалова на участке от ул.Героев Хасана до ул.Стадиона
ПРОЕКТ ПЛАНИРОВКИ ТЕРРИТОРИИ 2 ФРАГМЕНТ 3 ТРАССА ЧКАЛОВА-ДЕЛЕННАЯ В СВЕРДЛОВСКОМ МОТОВИЛИХИНСКОМ РАЙОНАХ ГОРОДА ПЕРМИ
ОСНОВНАЯ ЧАСТЬ

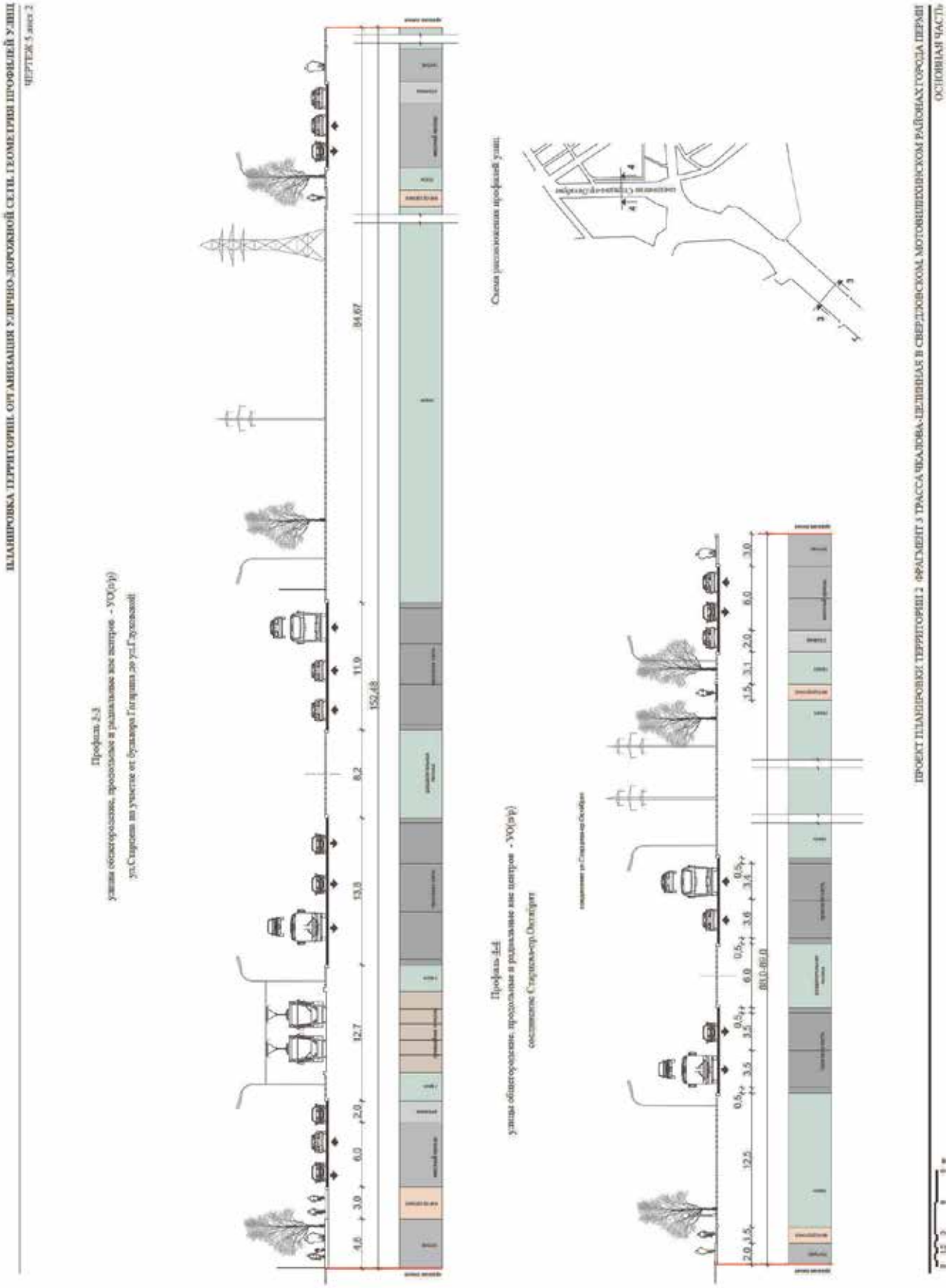
ПЛАНИРОВКА ТЕРРИТОРИИ. ОРГАНИЗАЦИЯ УЛИЧНО-ДОРОЖНОЙ СЕТИ. ГЕОМЕТРИЯ ПРОФИЛЕЙ УЛИЦ
ЧЕРТЕЖ 5 лист 2
Профиль 2-3
улицы геологоразведчиков, проектируемые и радиальные как векторы - УО(р)
ул.Старовая на участке от бульвара Гагарина до ул.Грибоедова
Схема расположения профилей улиц
Профиль 1-4
улицы общегородского значения проектируемые и радиальные как векторы - УО(р)
соединение Стахановской-пр.Октября
ПРОЕКТ ПЛАНИРОВКИ ТЕРРИТОРИИ 2 ФРАГМЕНТ 3 ТРАССА ЧКАЛОВА-ЦЕЛИННАЯ В СВЕРДЛОВСКОМ, МОТОВИЛИХИНСКОМ РАЙОНАХ ГОРОДА ПЕРМИ
ОСНОВНАЯ ЧАСТЬ

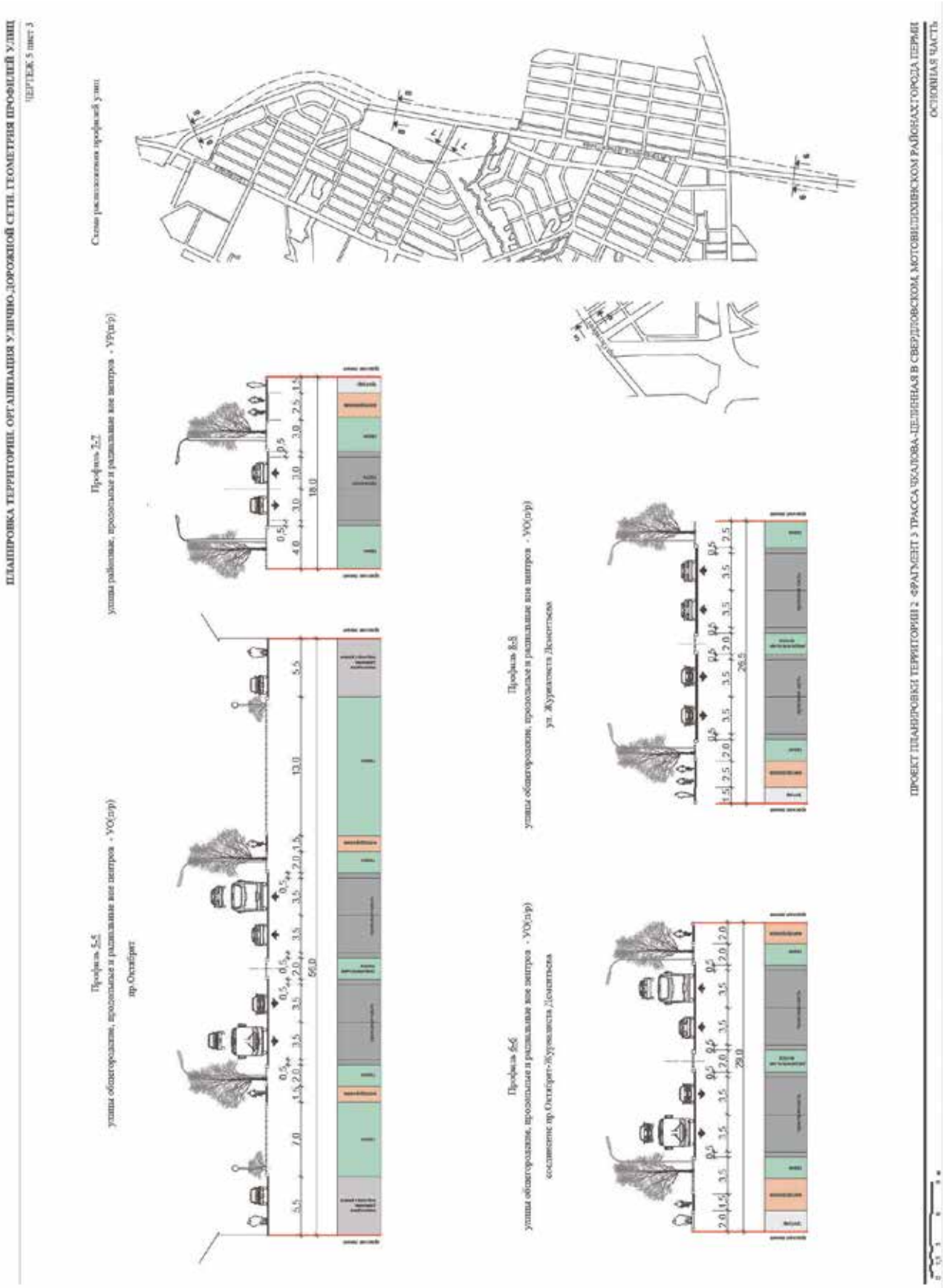
ПЛАНИРОВКА ТЕРРИТОРИИ. ОРГАНИЗАЦИЯ УЛИЧНО-ДОРОЖНОЙ СЕТИ. ГЕОМЕТРИЯ ПРОФИЛЕЙ УЛИЦ
ЧЕРТЕЖ 5 лист 3
Схема расположения профилей улиц
Профиль 7-7
улицы районные, продольные и радиальные вне центров - УР(пр)
Профиль 5-5
улицы общегородские, продольные и радиальные вне центров - УО(пр)
пр Октябрят
Профиль 8-8
улицы общегородские, продольные и радиальные вне центров - УО(пр)
ул. Журналистов Ленинская
Профиль 6-6
улицы общегородские, продольные и радиальные вне центров - УО(пр)
соединение пр Октябрят-Журналистов, Ленинская
ПРОЕКТ ПЛАНИРОВКИ ТЕРРИТОРИИ 2 «ФРАГМЕНТ 3 ТРАССА ЧКАЛОВА-ЦЕПОЧНАЯ В СВЕРДЛОВСКОМ, МОТОВИЛИХИНСКОМ РАЙОНАХ ГОРОДА ПЕРМИ
ОСНОВНАЯ ЧАСТЬ

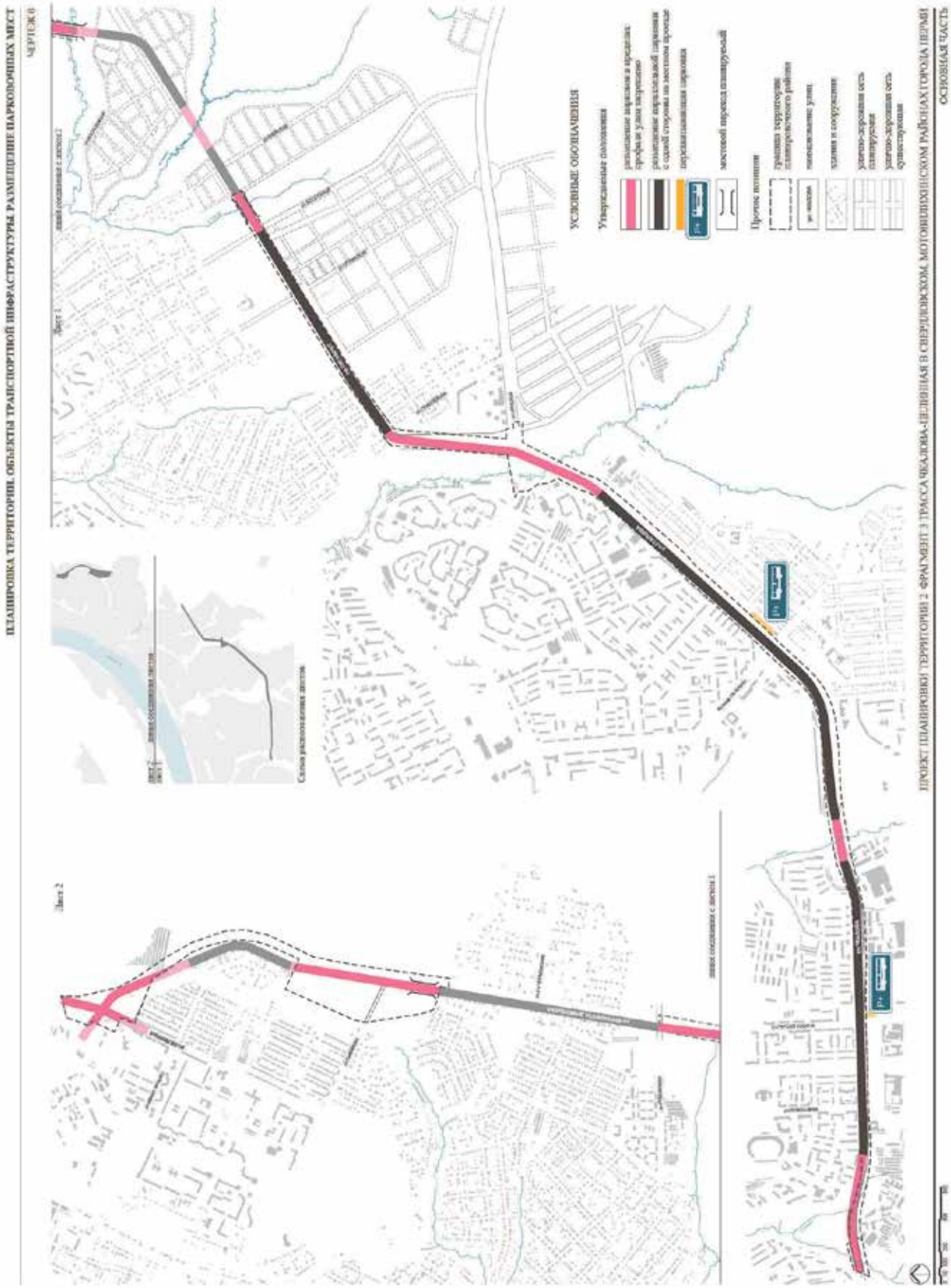
ПЛАНИРОВКА ТЕРРИТОРИИ. ОБЪЕКТЫ ТРАНСПОРТНОЙ ИНФРАСТРУКТУРЫ. РАЗМЕЩЕНИЕ ПАРКОВОЧНЫХ МЕСТ
ЧЕРТЕЖ 6
Лист 1
Лист 2
Схема расположения листов
УСЛОВНЫЕ ОБОЗНАЧЕНИЯ
Утвержденные положения
мостовой переход планируемый
Прочие понятия
ПРОЕКТ ПЛАНИРОВКИ ТЕРРИТОРИИ 2 ВЫКОПИРОВКИ ЧАСТЕЙ УЧАСТКА АВТОМОБИЛЬНОЙ ДОРОГИ В СЕВЕРО-ВОСТОЧНОМ РАЙОНЕ ГОРОДА ЧЕРЕПОВЦА
ОСНОВНАЯ ЧАСТЬ

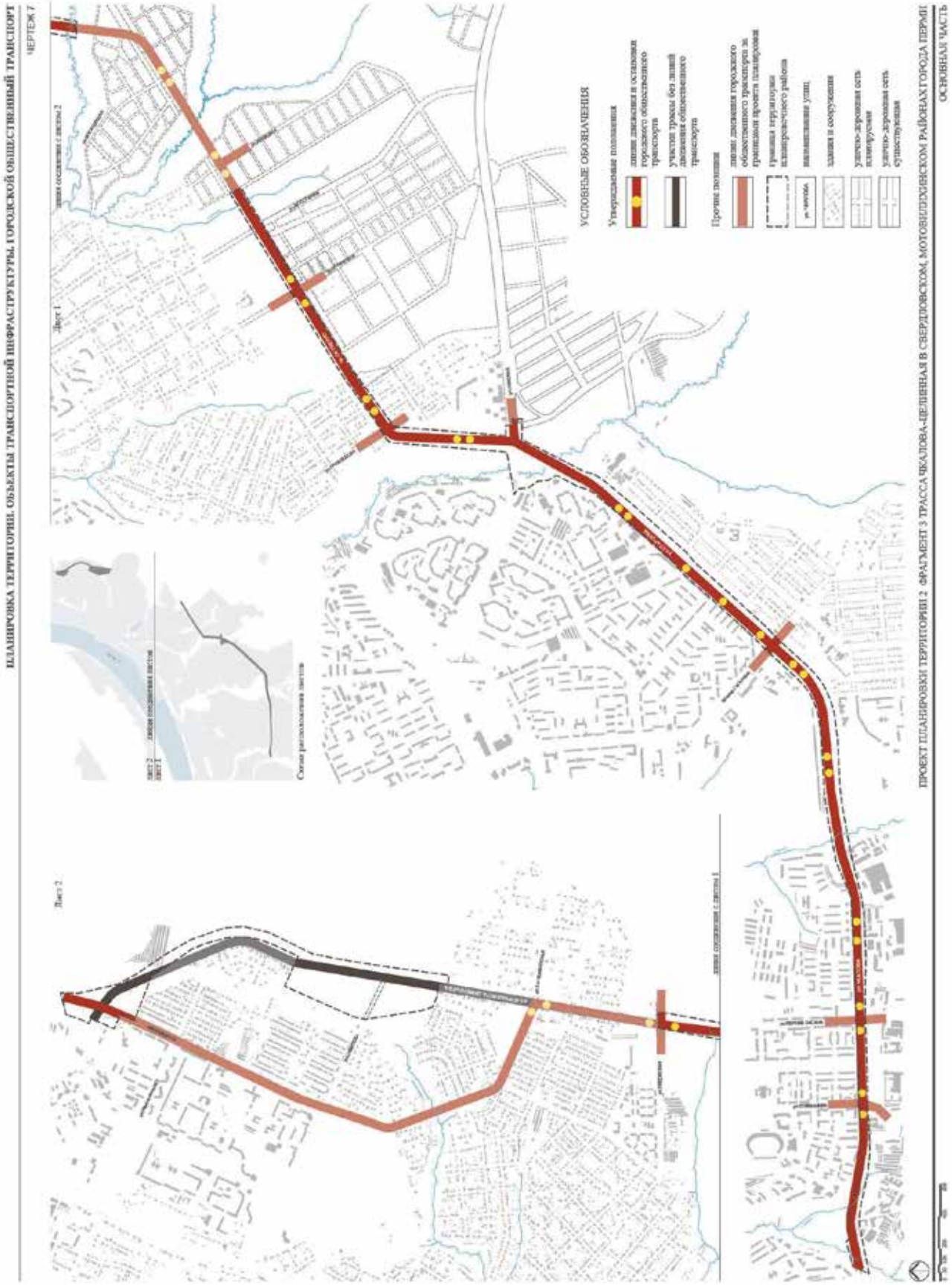
ПЛАНИРОВКА ТЕРРИТОРИИ. ОБЪЕКТЫ ТРАНСПОРТНОЙ ИНФРАСТРУКТУРЫ ГОРОДСКОЙ ОБЩЕСТВЕННЫЙ ТРАНСПОРТ
ЧЕРТЕЖ 7
Лист 1
Лист 2
Схема расположения листов
УСЛОВНЫЕ ОБОЗНАЧЕНИЯ
Утверждаемые положения
линии движения и остановки городского общественного транспорта
участок трассы без линий движения общественного транспорта
Прочие положения
линии движения городского общественного транспорта за границами проекта планировки
границы территории планировочного района
наименования улиц
здания и сооружения
улично-дорожная сеть планируемая
улично-дорожная сеть существующая
ПРОЕКТ ПЛАНИРОВКИ ТЕРРИТОРИИ 2 ФРАГМЕНТ 3 ТРАССА ЧКАЛОВА-ЦЕЛЕННАЯ В СВЕРДЛОВСКОМ, МОТОВИЛИХИНСКОМ РАЙОНАХ ГОРОДА ПЕРМИ
ОСНОВНАЯ ЧАСТЬ

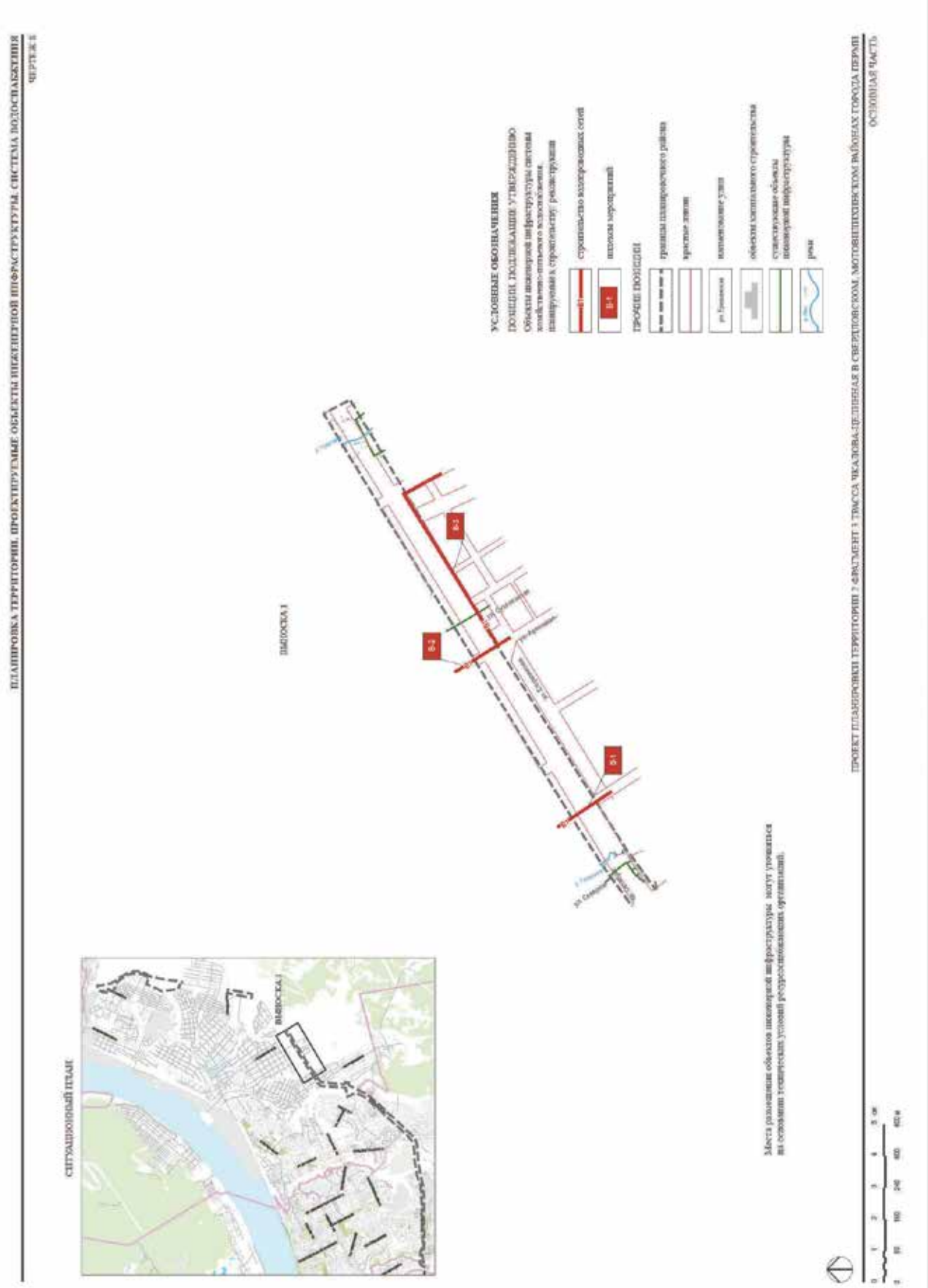
ПЛАНИРОВКА ТЕРРИТОРИИ, ПРОЕКТИРУЕМЫЕ ОБЪЕКТЫ ИНЖЕНЕРНОЙ ИНФРАСТРУКТУРЫ. СИСТЕМА ВОДОСНАБЖЕНИЯ
ЧЕРТЕЖ 1
СИТУАЦИОННЫЙ ПЛАН
ВЫПОСКА 1
ВЫПОСКА 1
В-1
В-2
В-3
УСЛОВНЫЕ ОБОЗНАЧЕНИЯ
ПОЗИЦИИ, ПОДЛЕЖАЩИЕ УТВЕРЖДЕНИЮ
Объекты инженерной инфраструктуры системы коммунально-технического назначения, планируемые к строительству, реконструкции
строительство водопроводных сетей
подъем мероприятий
ПРОЧИЕ ПОЗИЦИИ
границы планировочного района
красные линии
наименование улиц
объекты капитального строительства
существующие объекты инженерной инфраструктуры
реки
Места размещения объектов инженерной инфраструктуры могут уточняться на основании технических условий ресурсоснабжающих организаций.
ПРОЕКТ ПЛАНИРОВКИ ТЕРРИТОРИИ 2 ФРАГМЕНТ 3 ТИССА ЧКАЛОВА (ДЕЛЕНЕВАЯ В СВЕРДЛОВСКОМ, МОТОВИЛИХИНСКОМ РАЙОНАХ ГОРОДА ПЕРМИ
ОСНОВНАЯ ЧАСТЬ

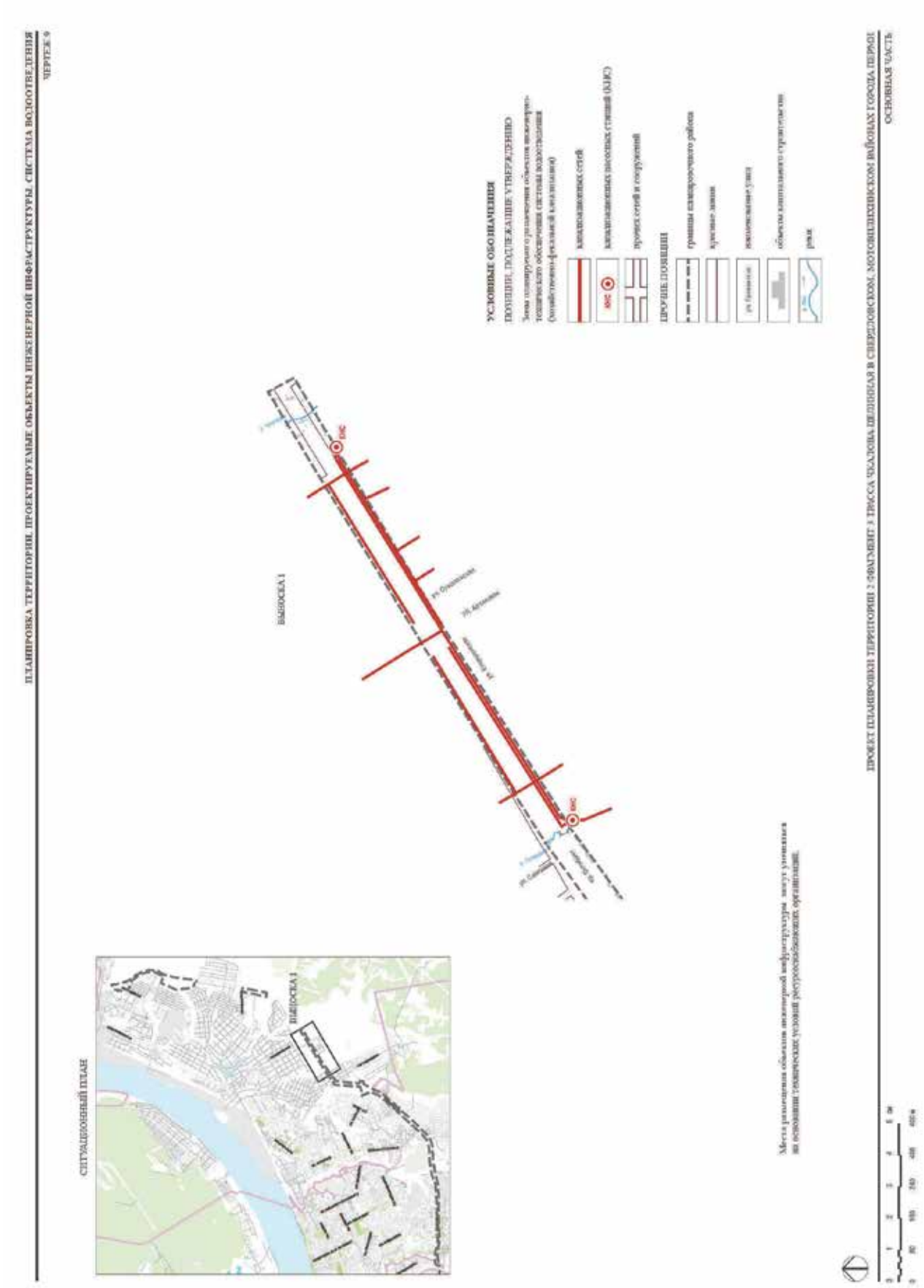
ПЛАНИРОВКА ТЕРРИТОРИИ, ПРОЕКТИРУЕМЫЕ ОБЪЕКТЫ ИНЖЕНЕРНОЙ ИНФРАСТРУКТУРЫ. СИСТЕМА ВОДООТВЕДЕНИЯ
ЧЕРТЕЖ 9
СИТУАЦИОННЫЙ ПЛАН
ВЫПОСКА 1
ВЫПОСКА 1
ул. Окуневская
ул. Арчакова
ул. Сибирская
ОНС
ОНС
УСЛОВНЫЕ ОБОЗНАЧЕНИЯ
ПОЛЕЗНЫЕ, ПОДЛЕЖАЩИЕ УТВЕРЖДЕНИЮ
ПРОЧИЕ ПОЗИЦИИ
ПРОЕКТ ПЛАНИРОВКИ ТЕРРИТОРИИ 2 ФИАЗМЕТ А ТРАССА ЧЕЛЯБИНСКОЙ ПЛОЩАДКИ В СВЕРДЛОВСКОМ, МОТОВИЛИХИНСКОМ РАЙОНАХ ГОРОДА ПЕРМИ
ОСНОВНАЯ ЧАСТЬ

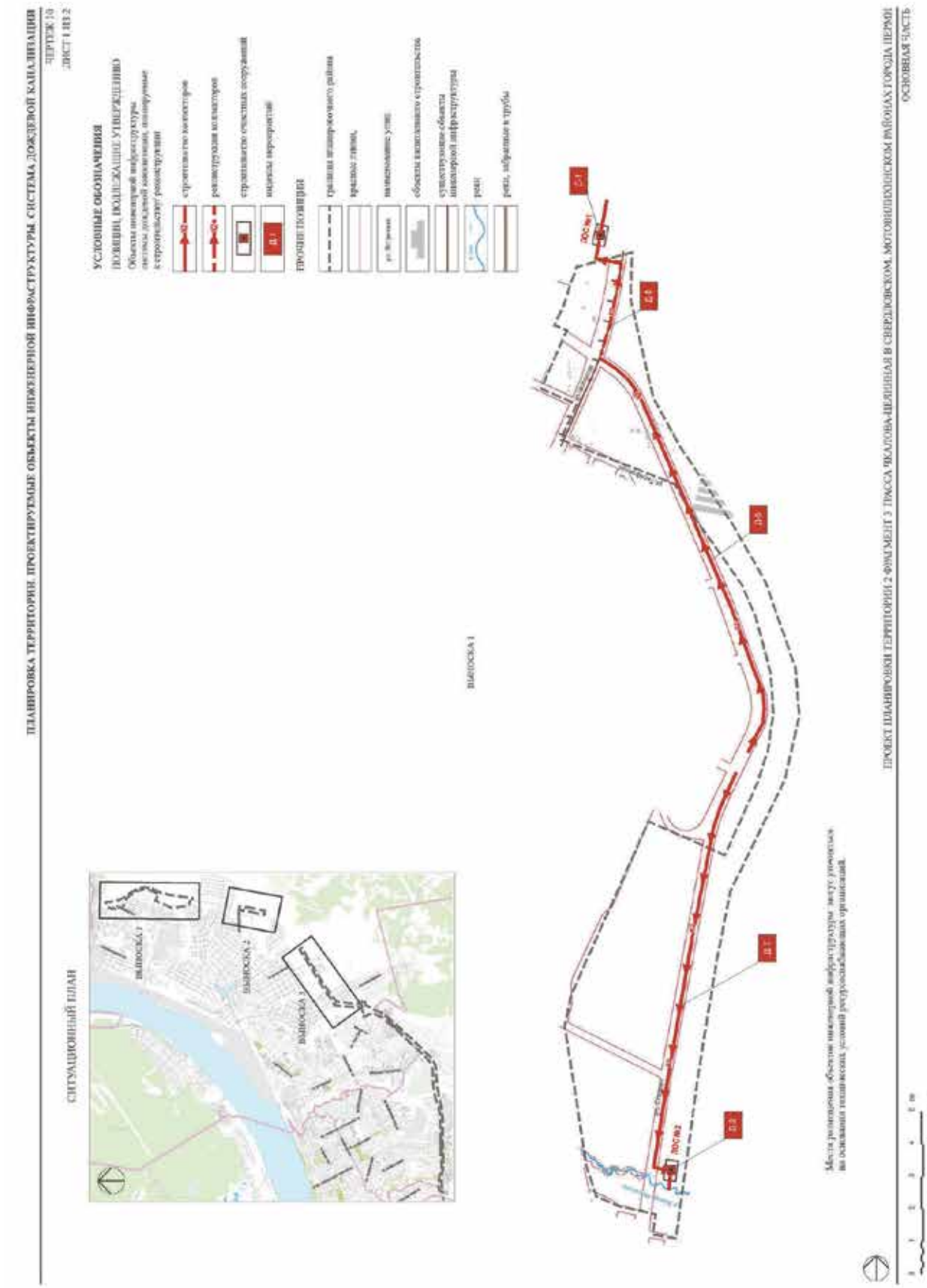
ПЛАНИРОВКА ТЕРРИТОРИИ. ПРОЕКТИРУЕМЫЕ ОБЪЕКТЫ ИНЖЕНЕРНОЙ ИНФРАСТРУКТУРЫ. СИСТЕМА ДОЖДЕВОЙ КАНАЛИЗАЦИИ
ЧЕРТЕЖ 10
ЛИСТ 1 ИЗ 2
УСЛОВНЫЕ ОБОЗНАЧЕНИЯ
ПОЗИЦИИ, ПОДЛЕЖАЩИЕ УТВЕРЖДЕНИЮ
Объекты инженерной инфраструктуры
системы дождевой канализации, планируемые
к строительству/реконструкции
строительство коллекторов
реконструкция коллекторов
строительство очистных сооружений
колодцы перепускные
ПРОЧИЕ ПОЗИЦИИ
границы планировочного района
красные линии
наименование улиц
объекты капитального строительства
существующие объекты
инженерной инфраструктуры
реки
реки, забранные в трубы
СИТУАЦИОННЫЙ ПЛАН
ВЫПУСКА 1
ВЫПУСКА 2
ВЫПУСКА 3
ПОС №1
ПОС №2
ПРОЕКТ ПЛАНИРОВКИ ТЕРРИТОРИИ 2 ФРАГМЕНТ 3 ТРАССА ЯКАЛОВА-ШЕЛИХИНА В СВЕРДЛОВСКОМ, МОТОВИЛИХИНСКОМ РАЙОНАХ ГОРОДА ПЕРМИ
ОСНОВНАЯ ЧАСТЬ

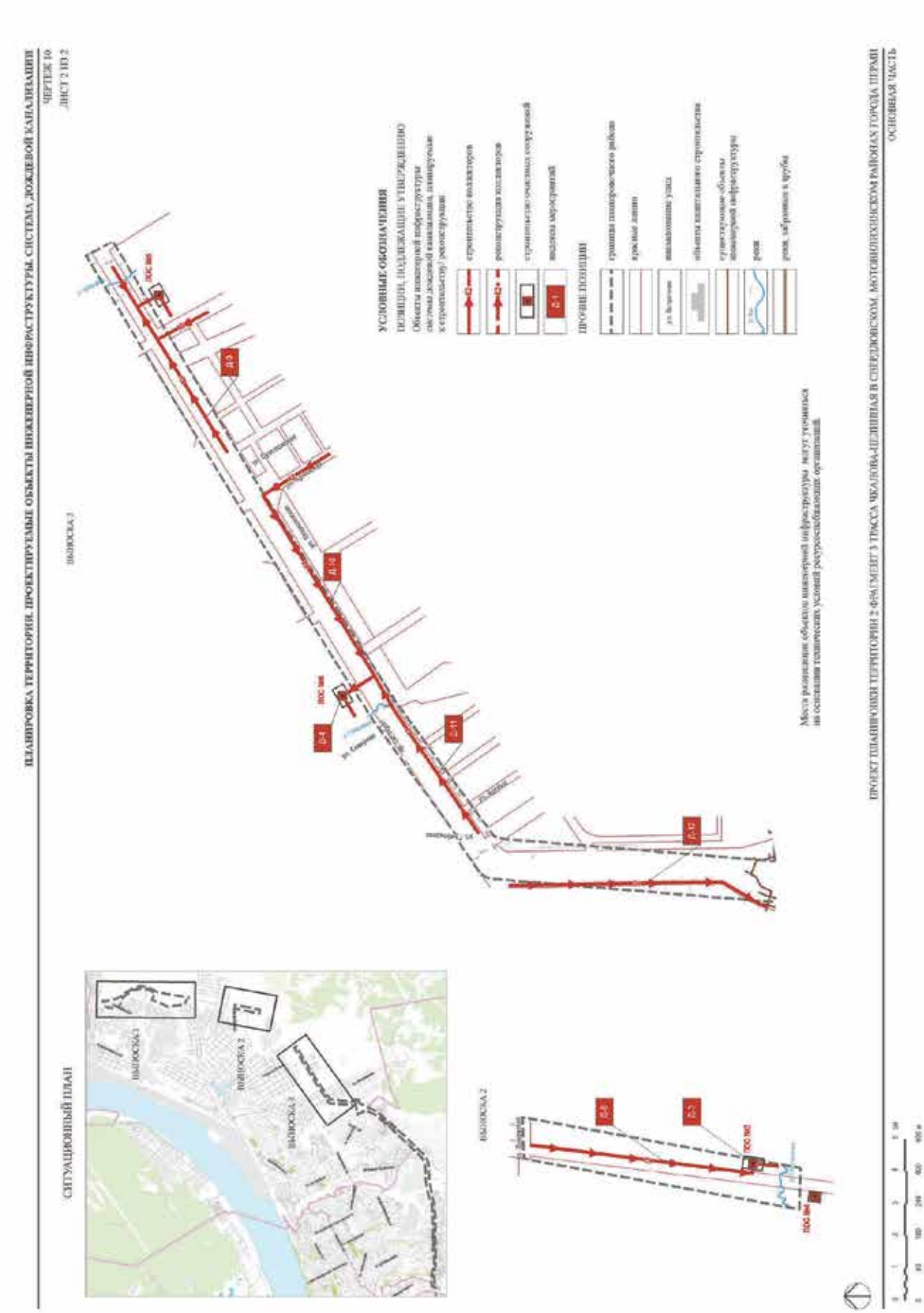
ПЛАНИРОВКА ТЕРРИТОРИИ. ПРОЕКТИРУЕМЫЕ ОБЪЕКТЫ ИНЖЕНЕРНОЙ ИНФРАСТРУКТУРЫ. СИСТЕМА ДОЖДЕВОЙ КАНАЛИЗАЦИИ
ЧЕРТЕЖ 16
ЛИСТ 2 ИЗ 2
УСЛОВНЫЕ ОБОЗНАЧЕНИЯ
ПОЗИЦИИ, ПОДЛЕЖАЩИЕ УТВЕРЖДЕНИЮ
Объекты инженерной инфраструктуры системы дождевой канализации, планируемые к строительству/реконструкции
строительство коллекторов
реконструкция коллекторов
строительство очистных сооружений
выпуски ливневой
ПРОЧИЕ ПОЗИЦИИ
границы планировочного района
красные линии
внутриквартальные проезды
объекты капитального строительства
существующие объекты инженерной инфраструктуры
реки
реки, забранные в трубы
Места размещения объектов инженерной инфраструктуры могут уточняться на основании технических условий ресурсоснабжающих организаций
ПРОЕКТ ПЛАНИРОВКИ ТЕРРИТОРИИ 2-ФРАГМЕНТ 3 ТРАССА ЧКАЛОВА-ПЕЛИНЯЯ В СВЕРДЛОВСКОМ, МОТОВИЛИХИНСКОМ РАЙОНАХ ГОРОДА ПЕРМИ
ОСНОВНАЯ ЧАСТЬ
СИТУАЦИОННЫЙ ПЛАН
ПЫЛОСОСА 1
ПЫЛОСОСА 2
ПЫЛОСОСА 3
ПЫЛОСОСА 2
ПЫЛОСОСА 3

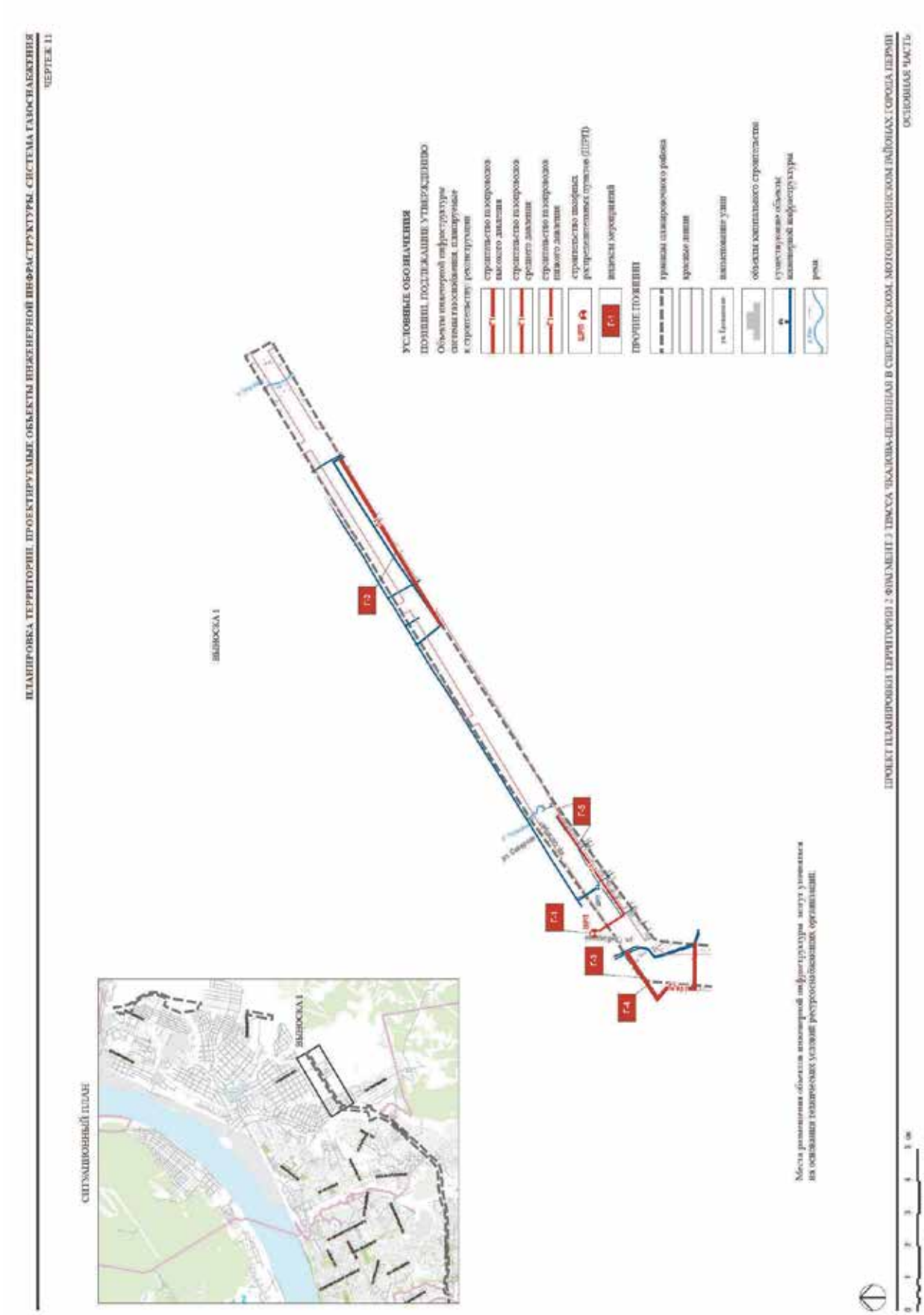
ПЛАНИРОВКА ТЕРРИТОРИИ, ПРОЕКТИРУЕМЫЕ ОБЪЕКТЫ ИНЖЕНЕРНОЙ ИНФРАСТРУКТУРЫ. СИСТЕМА ГАЗОСНАБЖЕНИЯ
ЧЕРТЕЖ 11
ПРОЕКТ ПЛАНИРОВКИ ТЕРРИТОРИИ ПОДЛЕЖАЩЕЙ ЗАСТРОЙКЕ ЖИЛЫМИ ДОМАМИ ПОВЫШЕННОЙ ЭТАЖНОСТИ В ОКРЕСТНОСТЯХ ПЕРЕКРЕСТКА УЛИЦ ЧЕРНЫШЕВСКОГО – ЛЕНИНА В ГОРОДЕ ПЕРМИ
ОСНОВНАЯ ЧАСТЬ
УСЛОВНЫЕ ОБОЗНАЧЕНИЯ
ПОЗИЦИИ, ПОДЛЕЖАЩИЕ УТВЕРЖДЕНИЮ
Объекты инженерной инфраструктуры системы газоснабжения, планируемые к строительству / реконструкции
строительство газопровода высокого давления
строительство газопровода среднего давления
строительство газопровода низкого давления
строительство подземных распределительных пунктов (ПГРП)
границы муниципальных образований
ПРОЧИЕ ПОЗИЦИИ
границы планировочного района
красные линии
наименование улиц
объекты капитального строительства
существующие объекты инженерной инфраструктуры
реки
ЯЬЯЮСКА 1
СИТУАЦИОННЫЙ ПЛАН
Места размещения объектов инженерной инфраструктуры могут уточняться на основании геологических условий рекультивационных организаций.

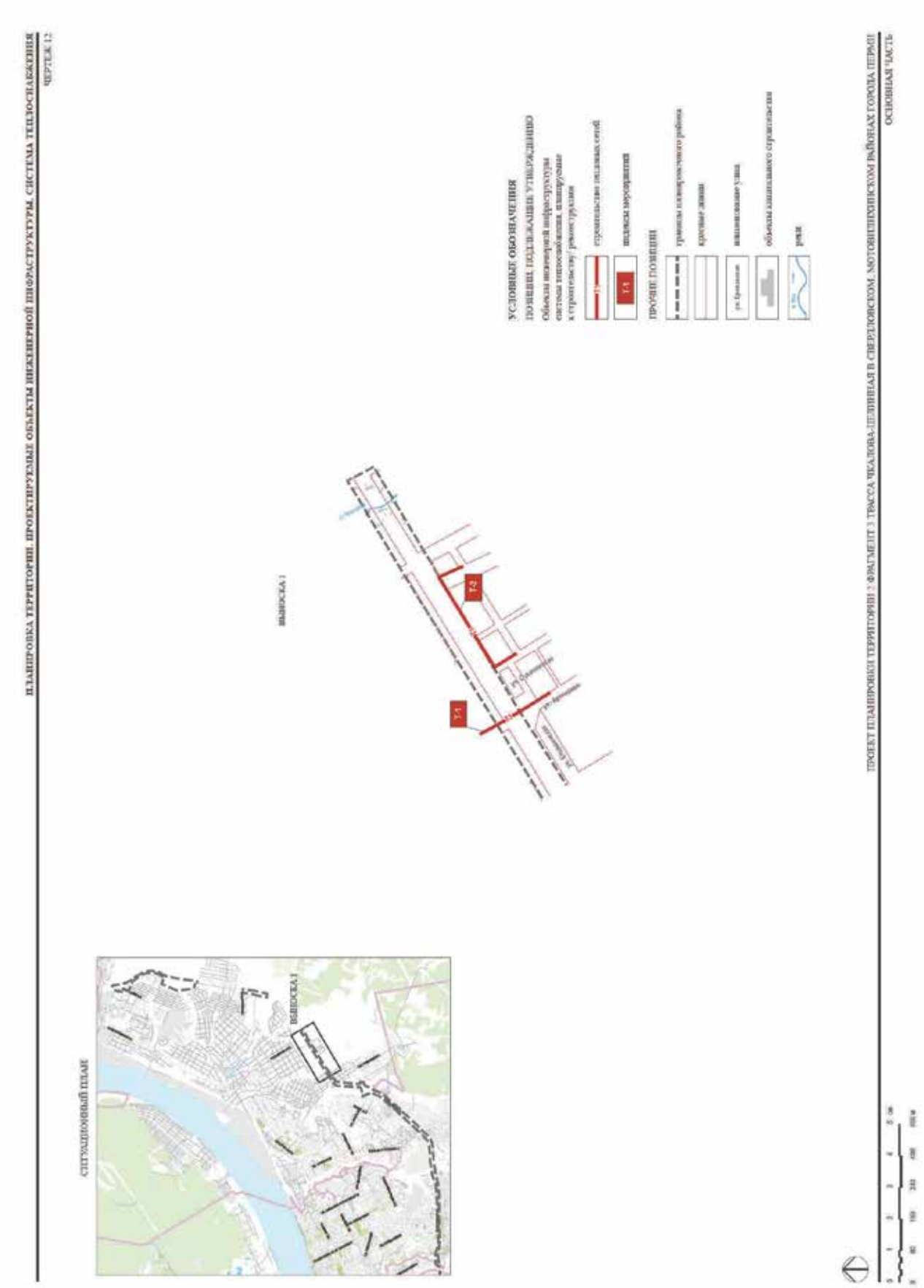
ПЛАНИРОВКА ТЕРРИТОРИИ. ПРОЕКТИРУЕМЫЕ ОБЪЕКТЫ ИНЖЕНЕРНОЙ ИНФРАСТРУКТУРЫ. СИСТЕМА ТЕПЛОСНАБЖЕНИЯ
ЧЕРТЕЖ 12
СИТУАЦИОННЫЙ ПЛАН
ВЫПИСКА 1
Т-1
Т-2
УСЛОВНЫЕ ОБОЗНАЧЕНИЯ
ПОЛЕЗНЫЕ ПЛОЩАДИ УТВЕРЖДЕННО
ПРОЕКТ ПЛАНИРОВКИ ТЕРРИТОРИИ 2 ФРАГМЕНТ 3 ТРАССА ЧКАЛОВА-ЛЕНИНЕЯ В СВЕРДЛОВСКОМ, МОТОВИЛИХИНСКОМ РАЙОНАХ ГОРОДА ПЕРМИ
ОСНОВНАЯ ЧАСТЬ

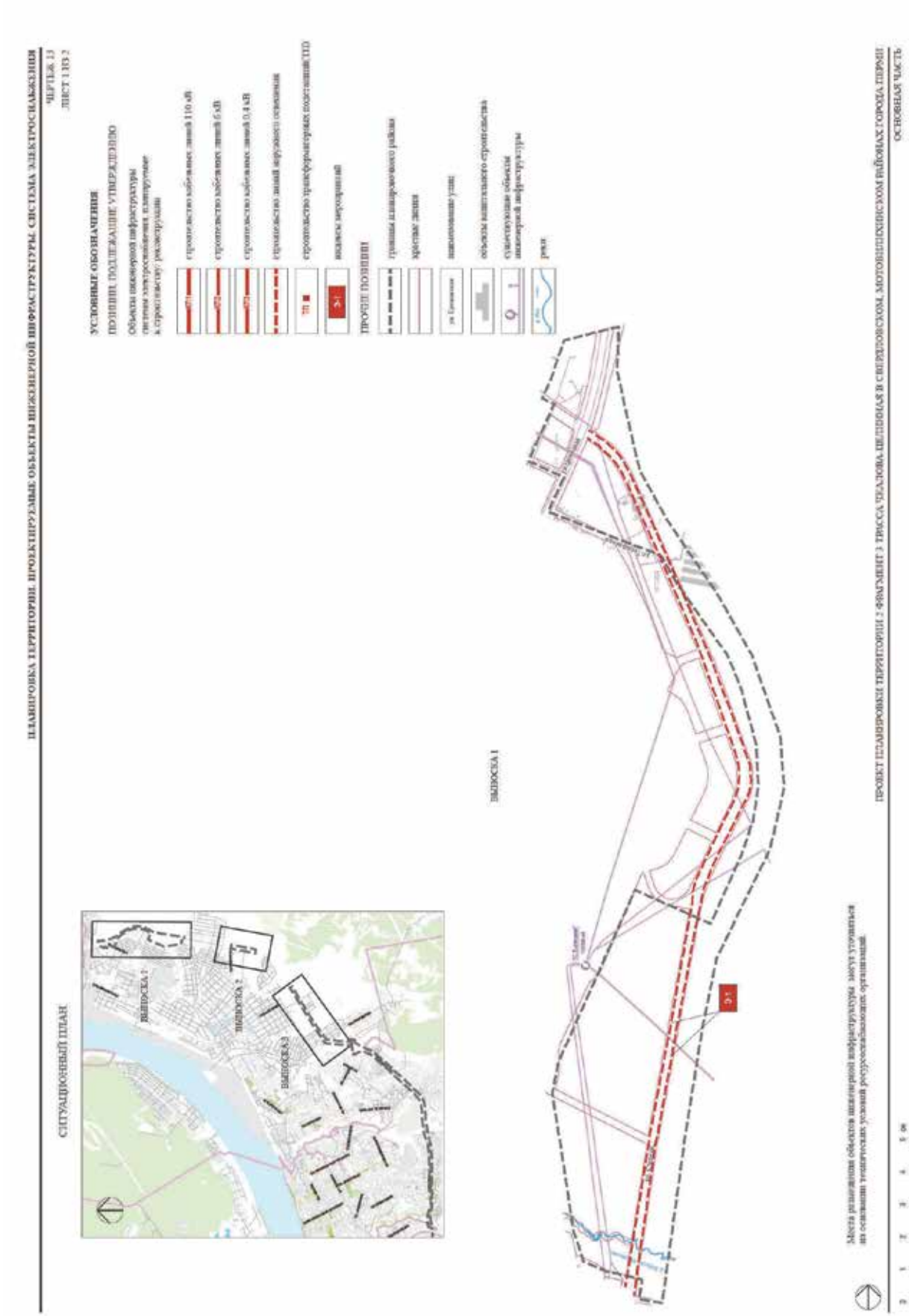
ПЛАНИРОВКА ТЕРРИТОРИИ, ПРОЕКТИРУЕМЫЕ ОБЪЕКТЫ ИНЖЕНЕРНОЙ ИНФРАСТРУКТУРЫ. СИСТЕМА ЭЛЕКТРОСНАБЖЕНИЯ
ЧЕРТЕЖ 13
ЛИСТ 13 ИЗ 2
УСЛОВНЫЕ ОБОЗНАЧЕНИЯ
ПОЛИГОН ПОДЛЕЖАЩИЕ УТВЕРЖДЕНИЮ
Объекты инженерной инфраструктуры системы электроснабжения, планируемые к строительству реконструкции
строительство кабельных линий 110 кВ
строительство кабельных линий 6 кВ
строительство кабельных линий 0,4 кВ
строительство линий наружного освещения
строительство трансформаторных подстанций ТП
якорные мероприятия
ПРОЧИЕ ПОЗИЦИИ
границы планировочного района
красные линии
наименование улиц
объекты капитального строительства
существующие объекты инженерной инфраструктуры
реки
СИТУАЦИОННЫЙ ПЛАН
ВЫПОСКА 1
ВЫПОСКА 2
ВЫПОСКА 3
ВЫПОСКА 1
ПРОЕКТ ПЛАНИРОВКИ ТЕРРИТОРИИ 2 ФРАГМЕНТ 3 ТРАССА ТРАЛОВА ПЕЛЕВСКАЯ В СВЕРДЛОВСКОМ, МОТОВИЛИХИНСКОМ РАЙОНАХ ГОРОДА ПЕРМИ
ОСНОВНАЯ ЧАСТЬ
Места размещения объектов инженерной инфраструктуры могут уточняться на основании технических условий ресурсоснабжающих организаций

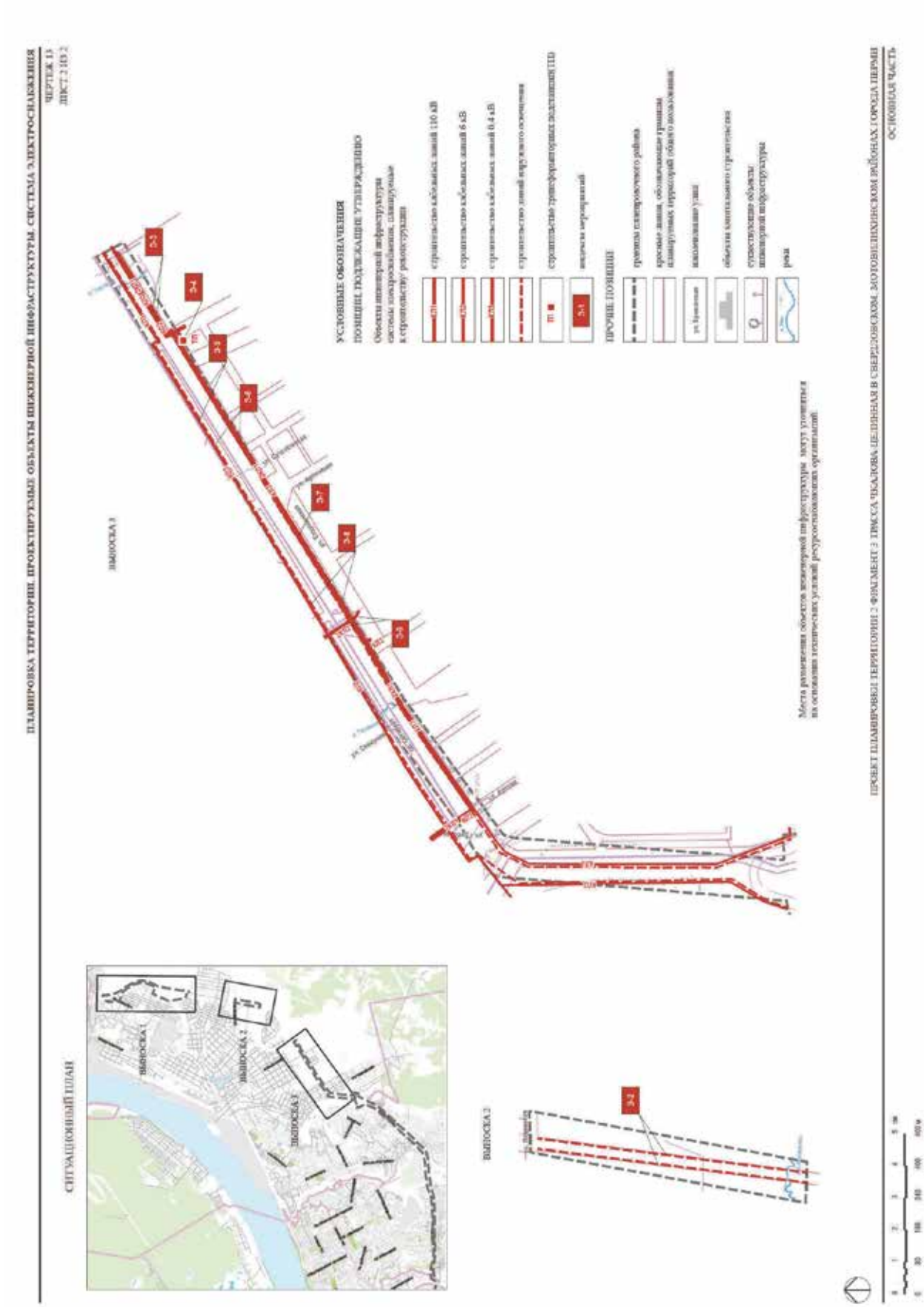
ПЛАНИРОВКА ТЕРРИТОРИИ, ПРОЕКТИРУЕМЫЕ ОБЪЕКТЫ ИНЖЕНЕРНОЙ ИНФРАСТРУКТУРЫ. СИСТЕМА ЭЛЕКТРОСНАБЖЕНИЯ
ЧЕРТЕЖ 13
ЛИСТ 2 ИЗ 2
ВЫПОСКА 3
УСЛОВНЫЕ ОБОЗНАЧЕНИЯ
ПОЗИЦИИ, ПОДЛЕЖАЩИЕ УТВЕРЖДЕНИЮ
Объекты инженерной инфраструктуры системы электроснабжения, планируемые к строительству/реконструкции
строительство кабельных линий 110 кВ
строительство кабельных линий 6 кВ
строительство кабельных линий 0,4 кВ
строительство линий наружного освещения
строительство трансформаторных подстанций ПО
ПРОЧИЕ ПОЗИЦИИ
границы спортивного района
красные линии, обозначающие границы планируемых территорий общего пользования
объекты капитального строительства
существующие объекты инженерной инфраструктуры
реки
Места размещения объектов инженерной инфраструктуры могут уточняться на основании технических условий ресурсоснабжающих организаций
ПРОЕКТ ПЛАНИРОВКИ ТЕРРИТОРИИ 2 ФРАГМЕНТ 2 ПРИСЫ ЧКАЛОВА ЦЕЛИННАЯ В СВЕРДЛОВСКОМ, МОТОВИЛИХИНСКОМ РАЙОНАХ ГОРОДА ПЕРМИ
ОСНОВНАЯ ЧАСТЬ
СИТУАЦИОННЫЙ ПЛАН
ВЫПОСКА 1
ВЫПОСКА 2
ВЫПОСКА 3

УТВЕРЖДЕН
постановлением администрации
города Перми
от 19.05.2015 № 283

ПРОЕКТ МЕЖЕВАНИЯ
территории 2 (СТН часть В3, часть В4, часть Г7,часть Г8, часть Г9, часть Б6, часть И13, часть И14, часть Ж6,часть Ж8, часть Ж9)
в Мотовилихинском, Свердловском
районах города Перми

Приложение см. на стр. 475

Экспликация формируемых земельных участков (СТН часть В4, часть Ж6)

Номер	Адрес	Цель	Площадь по проекту кв.м	Примечание
1	2	3	4	5
1	Пермский край, г.Пермь, Мотовилихинский район, ул.Смирнова (до ул.Славянова)	для размещения линейных объектов транспортной и инженерной инфраструктуры	1080	
2	Пермский край, г.Пермь, Мотовилихинский район, ул.Лифанова (от ул.1905 года до ул.Смирнова)	для размещения линейных объектов транспортной и инженерной инфраструктуры	5436	
3	Пермский край, г.Пермь, Мотовилихинский район, ул.1905 года (от здания по ул.1905 года,49 до ул.Смирнова)	для размещения линейных объектов транспортной и инженерной инфраструктуры	6206	
4	Пермский край, г.Пермь, Мотовилихинский район, ул.1905 года (от ул.Смирнова до ул.Соликамской)	для размещения линейных объектов транспортной и инженерной инфраструктуры	6652	
5	Пермский край, г.Пермь, Мотовилихинский район, ул.Висимская (от ул.Восстания до ул.Республиканской)	для размещения линейных объектов транспортной и инженерной инфраструктуры	5385	
6	Пермский край, г.Пермь, Мотовилихинский район, ул.Восстания (от ул.1905 года до ул.Висимской)	для размещения линейных объектов транспортной и инженерной инфраструктуры	2920	
7	Пермский край, г.Пермь, Мотовилихинский район, ул.Потерянная	для размещения линейных объектов транспортной и инженерной инфраструктуры	4459	формирование земельного участка возможно при условии прекращения прав пользования и снятия с государственного кадастрового учета земельных участков, предоставленных для целей строительства линейных объектов, расположенных в настоящее время в границах формируемого земельного участка
8	Пермский край, г.Пермь, Мотовилихинский район, ул.Восстания (до пл.Восстания)	для размещения линейных объектов транспортной и инженерной инфраструктуры	4506	формирование земельного участка возможно при условии прекращения прав пользования и снятия с государственного кадастрового учета земельных участков, предоставленных для целей строительства линейных объектов, расположенных в настоящее время в границах формируемого земельного участка
9	Пермский край, г.Пермь, Мотовилихинский район, ул.Героя Пирожкова (от ул.Потерянной до ул.Восстания)	для размещения линейных объектов транспортной и инженерной инфраструктуры	1458	формирование земельного участка возможно при условии прекращения прав пользования и снятия с государственного кадастрового учета земельных участков, предоставленных для целей строительства линейных объектов, расположенных в настоящее время в границах формируемого земельного участка
10	Пермский край, г.Пермь, Мотовилихинский район, ул.Республиканская (от ул.Красной площади до ул.Зенкова)	для размещения линейных объектов транспортной и инженерной инфраструктуры	4107	
11	Пермский край, г.Пермь, Мотовилихинский район, ул.1905 года (трамвайное кольцо)	для размещения линейных объектов транспортной и инженерной инфраструктуры	2296	формирование земельного участка возможно при условии прекращения прав пользования и снятия с государственного кадастрового учета земельных участков, предоставленных для целей строительства линейных объектов, расположенных в настоящее время в границах формируемого земельного участка
12	Пермский край, г.Пермь, Мотовилихинский район, ул.Пролетарская (от ул.Славянова	для размещения линейных объектов транспортной и инженерной инфраструктуры	3680	

1	2	3	4	5
	до ул.1905 года)			
13	Пермский край, г.Пермь, Мотовилихинский район, пересечение ул.1905 года и ул.Соликамской	для размещения линейных объектов транспортной и инженерной инфраструктуры	376	
14	Пермский край, г.Пермь, Мотовилихинский район, ул.Клыкова	для размещения линейных объектов транспортной и инженерной инфраструктуры	3403	
15	Пермский край, г.Пермь, Мотовилихинский район, ул. Висимская (от здания по ул.Висимской,33 до ул.Восстания)	для размещения линейных объектов транспортной и инженерной инфраструктуры	2638	
16	Пермский край, г.Пермь, Мотовилихинский район, ул. 1905 года (от ул.Пролетарской до ул.Восстания)	для размещения линейных объектов транспортной и инженерной инфраструктуры	1369	
17	Пермский край, г.Пермь, Мотовилихинский район, ул.Малая Висимская (от ул.Висимской до ул.Зенкова)	для размещения линейных объектов транспортной и инженерной инфраструктуры	2747	
18	Пермский край, г.Пермь, Мотовилихинский район, ул.Пролетарская (от ул.1905 года до ул.Висимской)	для размещения линейных объектов транспортной и инженерной инфраструктуры	2313	формирование земельного участка возможно при условии прекращения прав пользования и снятия с государственного кадастрового учета земельных участков, предоставленных для целей строительства линейных объектов, расположенных в настоящее время в границах формируемого земельного участка
19	Пермский край, г.Пермь, Мотовилихинский район, ул.Героя Пирожкова (от ул.Пролетарской до ул.Потерянной)	для размещения линейных объектов транспортной и инженерной инфраструктуры	1478	
20	Пермский край, г.Пермь, Мотовилихинский район, ул.Пролетарская (до ул.Славянова)	для размещения линейных объектов транспортной и инженерной инфраструктуры	2498	
21	Пермский край, г.Пермь, Мотовилихинский район, ул.Соликамская (от ул.1905 года до ул.Висимской)	для размещения линейных объектов транспортной и инженерной инфраструктуры	2108	
22	Пермский край, г.Пермь, Мотовилихинский район, ул.Восстания (от ул.Висимской до ул.Зенкова)	для размещения линейных объектов транспортной и инженерной инфраструктуры	1962	
23	Пермский край, г.Пермь, Мотовилихинский район, проезд от ул.Одесской до ул. Волгоградской	для размещения линейных объектов транспортной и инженерной инфраструктуры	1996	
24	Пермский край, г.Пермь, Мотовилихинский район, ул.Волгоградская	для размещения линейных объектов транспортной и инженерной инфраструктуры	1825	
25	Пермский край, г.Пермь, Мотовилихинский район, ул.Пролетарская (от ул.Клыкова до ул.Зенкова)	для размещения линейных объектов транспортной и инженерной инфраструктуры	1777	
26	Пермский край, г.Пермь, Мотовилихинский район, ул.Республиканская (от ул.Зенкова до ул.Якова Кузнецова)	для размещения линейных объектов транспортной и инженерной инфраструктуры	1687	
27	Пермский край, г.Пермь, Мотовилихинский район, ул.Зенкова	для размещения линейных объектов транспортной и	1502	

1	2	3	4	5
	(от ул.Восстания до ул.Республиканской)	инженерной инфраструктуры		
28	Пермский край, г.Пермь, Мотовилихинский район, ул.Лбова (от ул.Братьев Каменских до ул.Постаногова)	для размещения линейных объектов транспортной и инженерной инфраструктуры	1720	
29	Пермский край, г.Пермь, Мотовилихинский район, ул.Пролетарская (от ул.Висимской до ул.Клыкова)	для размещения линейных объектов транспортной и инженерной инфраструктуры	1596	
30	Пермский край, г.Пермь, Мотовилихинский район, ул.Постаногова (до ул.Лбова)	для размещения линейных объектов транспортной и инженерной инфраструктуры	831	
31	Пермский край, г.Пермь, Мотовилихинский район, ул.Восстания (от ул.Висимской до ул.Зенкова)	для размещения линейных объектов транспортной и инженерной инфраструктуры	1542	
32	Пермский край, г.Пермь, Мотовилихинский район, ул.Постаногова (до ул.Лбова)	для размещения линейных объектов транспортной и инженерной инфраструктуры	555	
33	Пермский край, г.Пермь, Мотовилихинский район, ул.1905 года (южнее здания по ул.1905 года,49)	дополнительный участок к земельному участку с кадастровым номером 59:01:4311058:15, для реконструкции районной насосной станции № 7 (РНС-2)	581	
34	Пермский край, г.Пермь, Мотовилихинский район, ул.1905 года (южнее здания по ул.1905 года,49)	дополнительный участок к земельному участку с кадастровым номером 59:01:4311058:15, для реконструкции районной насосной станции № 7 (РНС-2)	1348	
35	Пермский край, г.Пермь, Мотовилихинский район, ул.Лбова (от ул.Братьев Каменских до ул.Постаногова)	для размещения линейных объектов транспортной и инженерной инфраструктуры	1192	
36	Пермский край, г.Пермь, Мотовилихинский район, ул.Одесская	для размещения линейных объектов транспортной и инженерной инфраструктуры	1054	
37	Пермский край, г.Пермь, Мотовилихинский район, ул.Республиканская (от ул.Зенкова до ул.Якова Кузнецова)	для размещения линейных объектов транспортной и инженерной инфраструктуры	899	
38	Пермский край, г.Пермь, Мотовилихинский район, ул.Постаногова (от ул.Лбова до ул.Партизанской)	для размещения линейных объектов транспортной и инженерной инфраструктуры	804	
39	Пермский край, г.Пермь, Мотовилихинский район, ул.Зенкова (от ул.Малой Висимской до ул.Республиканской)	для размещения линейных объектов транспортной и инженерной инфраструктуры	576	
40	Пермский край, г.Пермь, Мотовилихинский район, ул.Зенкова (от ул.Республиканской	для размещения линейных объектов транспортной и инженерной инфраструктуры	555	

1	2	3	4	5
	до ул.Братьев Каменских)			
41	Пермский край, г.Пермь, Мотовилихинский район, ул.Якова Кузнецова (до ул.Свободы)	для размещения линейных объектов транспортной и инженерной инфраструктуры	772	
42	Пермский край, г.Пермь, Мотовилихинский район, ул.Постаногова (между ул.Свободы и ул.Нагорной)	для размещения линейных объектов транспортной и инженерной инфраструктуры	692	
43	Пермский край, г.Пермь, Мотовилихинский район, ул.Зенкова (от ул.Республиканской до ул.Братьев Каменских)	для размещения линейных объектов транспортной и инженерной инфраструктуры	440	
44	Пермский край, г.Пермь, Мотовилихинский район, ул.Постаногова (от ул.Лбова до ул.Партизанской)	для размещения линейных объектов транспортной и инженерной инфраструктуры	424	
45	Пермский край, г.Пермь, Мотовилихинский район, ул.Лифанова (до ул.Смирнова)	для размещения линейных объектов транспортной и инженерной инфраструктуры	334	
46	Пермский край, г.Пермь, Мотовилихинский район, ул.Зенкова (от ул.Восстания до ул.Малой Висимской)	для размещения линейных объектов транспортной и инженерной инфраструктуры	282	
47	Пермский край, г.Пермь, Мотовилихинский район, ул.Постаногова (между ул.Свободы)	для размещения линейных объектов транспортной и инженерной инфраструктуры	181	
48	Пермский край, г.Пермь, Мотовилихинский район, ул.Якова Кузнецова (до ул.Свободы)	для размещения линейных объектов транспортной и инженерной инфраструктуры	864	
49	Пермский край, г.Пермь, Мотовилихинский район, юго-восточнее ул.Некрасова, 31	для размещения линейных объектов транспортной и инженерной инфраструктуры	1203	
50	Пермский край, г.Пермь, Мотовилихинский район	муниципальная автостоянка общего пользования	6095	
51	Пермский край, г.Пермь, Мотовилихинский район, от ул.Клыкова	для размещения линейных объектов транспортной и инженерной инфраструктуры	726	
52	Пермский край, г.Пермь, Мотовилихинский район, от ул.Клыкова	для размещения линейных объектов транспортной и инженерной инфраструктуры	1370	
53	Пермский край, г.Пермь, Мотовилихинский район, ул.Партизанская	для размещения линейных объектов транспортной и инженерной инфраструктуры	103	
54	Пермский край, г.Пермь, Мотовилихинский район, ул.Партизанская	для размещения линейных объектов транспортной и инженерной инфраструктуры	119	
55	Пермский край, г.Пермь, Мотовилихинский район, ул.Смирнова	для размещения линейных объектов транспортной и инженерной инфраструктуры	2727	
56	Пермский край, г.Пермь, Мотовилихинский район, ул.Смирнова	для размещения линейных объектов транспортной и инженерной инфраструктуры	606	

1	2	3	4	5
57	Пермский край, г.Пермь, Мотовилихинский район, ул.Смирнова	для размещения линейных объектов транспортной и инженерной инфраструктуры	1054	
58	Пермский край, г.Пермь, Мотовилихинский район, ул. Постаногова (между ул.Смирнова и ул.Нагорной)	для размещения линейных объектов транспортной и инженерной инфраструктуры	1322	
59	Пермский край, г.Пермь, Мотовилихинский район, ул.Нагорная	для размещения линейных объектов транспортной и инженерной инфраструктуры	378	
60	Пермский край, г.Пермь, Мотовилихинский район, ул.Нагорная	для размещения линейных объектов транспортной и инженерной инфраструктуры	683	
61	Пермский край, г.Пермь, Мотовилихинский район, ул.Свободы	для размещения линейных объектов транспортной и инженерной инфраструктуры	336	
62	Пермский край, г.Пермь, Мотовилихинский район, ул.Мостовая, 2	под многоквартирный жилой дом	74	данный многоквартирный дом является аварийным, после расселения и сноса которого разрешенное использование земельного участка изменяется на «Для размещения линейных объектов транспортной и инженерной инфраструктуры»

Приложение см. на стр. 476

Экспликация земельных участков, подлежащих резервированию и изъятию для государственных и муниципальных нужд (СТН часть В4, часть Ж6)

Номер ЗУ	Кадастровый номер ЗУ	Адрес ЗУ	Землепользователь ЗУ	Вид вещного права ЗУ	Разрешенное использование ЗУ	Цель резервирования	Площадь по документам	Площадь фактического пользования	Площадь земельного участка или его части, подлежащего резервировании и изъятию
1	2	3	4	5	6	7	8	9	10
СУЩЕСТВУЮЩИЕ ЗЕМЕЛЬНЫЕ УЧАСТКИ									
107	59:01:4211175:11	Пермский край, г.Пермь, Мотовилихинский район, ул.Славянова,18а	-	собственность	под строительство индивидуального жилого дома	для размещения линейных объектов транспортной и инженерной инфраструктуры	1853	1853	118
119	59:01:4311059:14	Пермский край, г.Пермь, Мотовилихинский район, со стороны станции Мотовилиха	ОАО специального машиностроения и металлургии «Мотовилихинские заводы»	собственность	под призаводскую площадь	для размещения линейных объектов транспортной и инженерной инфраструктуры	9330	9330	21
242	59:01:4211177:1	Пермский край, г.Пермь, Мотовилихинский район, ул.Пролетарская,38	Авакян Эрнест	аренда краткосрочная	под установку киоска по ремонту обуви № К58	для размещения линейных объектов транспортной и инженерной инфраструктуры	6	6	6
254	59:01:4211213:3	Пермский край, гПермь, Мотовилихинский район, ул.Клыкова,5 и 5а	Новикова Валентина Евгеньевна; Коковякин Михаил Георгиевич	общая долевая собственность	индивидуальный жилой дом	для размещения линейных объектов транспортной и инженерной инфраструктуры	1251	1251	12
281	59:01:4211243:18	Пермский край, г.Пермь, Мотовилихинский район, ул.Республиканская,1а	Тюленева Галина Николаевна	аренда краткосрочная	не завершенный строительством индивидуальный жилой дом	для размещения линейных объектов транспортной и инженерной инфраструктуры	1328	1328	150
298	59:01:4211244:24	Пермский край , г.Пермь, Мотовилихинский район, ул.Висимская,7аа	ОАО «Межрегиональная распределительная сетевая компания Урала»	аренда краткосрочная	под существующую трансформаторную подстанцию № 2022 ЭСК «Балмошная»	для размещения линейных объектов транспортной и инженерной инфраструктуры	19	19	19
347	59:01:4211246:1	Пермский край, г.Пермь, Мотовилихинский район, ул.Лбова,1	Окунцов Юрий Юрьевич	собственность	под индивидуальный жилой дом	для размещения линейных объектов транспортной и инженерной инфраструктуры	440	440	126
348	59:01:4211246:9	Пермский край, г.Пермь, Мотовилихинский район, ул.Лбова,3	Вшивкова Ирина Валентиновна	собственность	под жилой дом	для размещения линейных объектов транспортной и инженерной инфраструктуры	842	842	236
349	59:01:4211246:5	Пермский край, г.Пермь, Мотовилихинский район, ул.Лбова,5	Башков Василий Павлович	собственность	под строительство индивидуального жилого дома	для размещения линейных объектов транспортной и инженерной инфраструктуры	1201	1199	197
352	59:01:4211246:4	Пермский край , г.Пермь, Мотовилихинский район, ул.Лбова,7а			под индивидуальные жилые дома с приусадебными земельными участками	для размещения линейных объектов транспортной и инженерной инфраструктуры	1381	1381	452

1	2	3	4	5	6	7	8	9	10
353	59:01:4211246:8	Пермский край, г.Пермь, Мотовилихинский район, ул.Постаногова,2а	Пацейко Николай Владимирович	аренда долгосрочная	отдельно стоящие односемейные дома (коттеджи) с земельными участками	для размещения линейных объектов транспортной и инженерной инфраструктуры	811	811	25
ФОРМИРУЕМЫЕ ЗЕМЕЛЬНЫЕ УЧАСТКИ									
62	Нет	Пермский край, г.Пермь, Мотовилихинский район, ул.Мостовая,2	-	-	под многоквартирный жилой дом	для размещения линейных объектов транспортной и инженерной инфраструктуры	-	74	74

Приложение см. на стр. 477

Экспликация формируемых земельных участков (СТН часть Б6, часть В3, часть Г8, часть Г9)

Номер	Адрес	Цель	Площадь по проекту кв.м	Примечание
1	2	3	4	5
1	Проезд от ул.Революции до ул.Макаренко	для размещения линейных объектов транспортной и инженерно инфраструктуры	20783	формирование земельного участка возможно при условии прекращения прав пользования и снятия с государственного кадастрового учета земельных участков, предоставленных для целей строительства линейных объектов, расположенных в настоящее время в границах формируемого земельного участка
2	Ул.Макаренко (от бульвара Гагарина до ул.Крупской)	для размещения линейных объектов транспортной и инженерной инфраструктуры	6896	формирование земельного участка возможно при условии прекращения прав пользования и снятия с государственного кадастрового учета земельных участков, предоставленных для целей строительства линейных объектов, расположенных в настоящее время в границах формируемого земельного участка
3	Ул.Макаренко (на пересечении с ул.Технической)	для размещения линейных объектов транспортной и инженерной инфраструктуры	587	
4	Ул.Макаренко (от ул.Уинской до ул.Юрша)	для размещения линейных объектов транспортной и инженерной инфраструктуры	17210	формирование земельного участка возможно при условии прекращения прав пользования и снятия с государственного кадастрового учета земельных участков, предоставленных для целей строительства линейных объектов, расположенных в настоящее время в границах формируемого земельного участка
5	Ул.Макаренко	для размещения линейных объектов транспортной и инженерной инфраструктуры	734	
6	Ул.Уинская	для размещения линейных объектов транспортной и инженерной инфраструктуры	905	
7	Ул.Уинская	для размещения линейных объектов транспортной и инженерной инфраструктуры	4705	формирование земельного участка возможно при условии прекращения прав пользования и снятия с государственного кадастрового учета земельных участков, предоставленных для целей строительства линейных объектов, расположенных в настоящее время в границах формируемого земельного участка
8	Ул.Юрша (от ул.Старцева до ул.Макаренко)	для размещения линейных объектов транспортной и инженерной инфраструктуры	4786	
9	Ул.Макаренко	для размещения линейных объектов транспортной и инженерной инфраструктуры	46	
10	Ул.Макаренко	для размещения линейных объектов транспортной и инженерной инфраструктуры	2082	
11	Ул.Макаренко	для размещения линейных объектов транспортной и инженерной инфраструктуры	243	
12	Проезд от ул.Уинской до ул.Макаренко	для размещения линейных объектов транспортной и инженерной инфраструктуры	118	формирование земельного участка возможно при условии прекращения прав пользования и снятия с государственного кадастрового учета земельных участков, предоставленных для целей строительства линейных объектов, расположенных в настоящее время в границах формируемого земельного участка
13	Проезд от ул.Уинской до	для размещения линейных объектов	38	

1	2	3	4	5
	ул.Макаренко	транспортной и инженерной инфраструктуры		
14	Пересечение ул.Уинской и ул.Макаренко	муниципальная автостоянка общего пользования для индивидуального автомобильного транспорта	9637	формирование земельного участка возможно при условии прекращения прав пользования и снятия с государственного кадастрового учета земельных участков, предоставленных для целей строительства линейных объектов, расположенных в настоящее время в границах формируемого земельного участка
15	Ул.Макаренко	для размещения линейных объектов транспортной и инженерной инфраструктуры	253	
16	Ул.Макаренко	для размещения линейных объектов транспортной и инженерной инфраструктуры	154	
17	Ул.Макаренко	для размещения линейных объектов транспортной и инженерной инфраструктуры	83	
18	Ул.Макаренко	для размещения линейных объектов транспортной и инженерной инфраструктуры	22	
19	Ул.Макаренко	для размещения линейных объектов транспортной и инженерной инфраструктуры	549	
20	Ул.Поваренный лог 2-й,1	под индивидуальный жилой дом	1670	
21	Ул.Поваренный лог 2-й,3	под индивидуальный жилой дом	1670	
22	Ул.Поваренный лог 2-й,4а	под индивидуальный жилой дом	632	
23	бульвар Гагарина	для размещения линейных объектов транспортной и инженерной инфраструктуры	2187	
24	Ул.Макаренко	для размещения линейных объектов транспортной и инженерной инфраструктуры	266	
25	Ул.Макаренко	для размещения линейных объектов транспортной и инженерной инфраструктуры	470	
26	Ул.Макаренко	для размещения линейных объектов транспортной и инженерной инфраструктуры	346	
27	Ул.Макаренко	для размещения линейных объектов транспортной и инженерной инфраструктуры	567	
28	Ул.Макаренко	для размещения линейных объектов транспортной и инженерной инфраструктуры	505	
29	Ул.Макаренко	для размещения линейных объектов транспортной и инженерной инфраструктуры	687	

Приложение см. на стр. 480

Экспликация земельных участков, подлежащих резервированию и изъятию для государственных и муниципальных нужд (СТН часть Б6, часть В3, часть Г8, часть Г9)

Номер ЗУ	Кадастровый номер ЗУ	Адрес ЗУ	Землепользователь ЗУ	Вид вещного права ЗУ	Разрешенное использование ЗУ	Цель резервирования	Площадь по документам	Площадь фактического поль-	Площадь земельного
1	2	3	4	5	6	7	8	9	10
Существующие земельные участки									
411	59:01:0000000:46923	Пермский край, г.Пермь, Мотовилихинский район, восточнее ул.Макаренко,6	АНО «Уральско-украинское содружество»	аренда краткосрочная	под зеленые насаждения и для благоустройства территории	для размещения линейных объектов транспортной и инженерной инфраструктуры	515	515	63
412	59:01:0000000:47088	Пермский край, г.Пермь, Мотовилихинский район, восточнее ул.Макаренко,6	АНО «Уральско-украинское содружество»	аренда краткосрочная	под зеленые насаждения и для благоустройства	для размещения линейных объектов транспортной и инженерной инфраструктуры	348	348	324
413	59:01:4311782:5143	Пермский край, г.Пермь, Мотовилихинский район, ул.Макаренко,6б	АНО «Уральско-Украинское содружество»	аренда краткосрочная	для строительства выставочного центра	для размещения линейных объектов транспортной и инженерной инфраструктуры	2000	2000	1295
414	59:01:0000000:47092	Пермский край, г.Пермь, Мотовилихинский район, восточнее ул.Макаренко,6	АНО «Уральско-украинское содружество»	аренда краткосрочная	для благоустройства территории и зеленые насаждения	для размещения линейных объектов транспортной и инженерной инфраструктуры	1608	1608	1608
415	59:01:0000000:47678	Пермский край, г.Пермь, Мотовилихинский район, ул.Макаренко, юго-восточнее жилого дома № 6	ТСЖ «Согласие»	аренда краткосрочная	под зеленые насаждения	для размещения линейных объектов транспортной и инженерной инфраструктуры	1800	1800	1762
416	59:01:0000000:46933	Пермский край, г.Пермь, Мотовилихинский район, восточнее ул.Макаренко,6	АНО «Уральско-украинское содружество»	аренда краткосрочная	под зеленые насаждения и для благоустройства территории	для размещения линейных объектов транспортной и инженерной инфраструктуры	448	448	221
418	59:01:4311784:10	Пермский край, г.Пермь, Мото вилихинский район, ул.Макаренко,2аа	ГСК № 114	аренда краткосрочная	под укрытия некапитального типа	для размещения линейных объектов транспортной и инженерной инфраструктуры	988.47	988.47	624
419	59:01:4311784:265	Пермский край, г.Пермь, Мотовилихинский район, ул.Макаренко	-	-	под укрытия некапитального типа	для размещения линейных объектов транспортной и инженерной инфраструктуры	181	181	181
420	59:01:4311784:1	Пермский край, г.Пермь, Мотовилихинский район, ул.Макаренко, около овощной базы в квартале № 1784	Гаврилов Петр Иванович	аренда краткосрочная	под укрытие некапитального типа для хранения автомобиля	для размещения линейных объектов транспортной и инженерной инфраструктуры	16.50	16.50	16.50
421	59:01:4311784:9	Пермский край, г.Пермь, Мотовилихинский район, ул.Макаренко,2аа	Гаражный кооператив № 114	аренда краткосрочная	под укрытия некапитального типа	для размещения линейных объектов транспортной и инженерной инфраструктуры	4407.30	4407.30	4073
422	59:01:4311784:269	Пермский край, г.Пермь, Мотовилихинский район, ул.Макаренко	-	-	под укрытия некапитального типа	для размещения линейных объектов транспортной и инженерной инфраструктуры	56	56	56
423	59:01:4311784:8	Пермский край, г.Пермь, Мотовилихинский район, ул.Макаренко,2аа	ГСК № 114	аренда краткосрочная	под укрытия некапитального типа	для размещения линейных объектов транспортной и инженерной инфраструктуры	6424.71	6424.71	1205

1	2	3	4	5	6	7	8	9	10
443	59:01:4311782:51	Пермский край, г.Пермь, Мотовилихинский район, ул. Макаренко, (южнее жилого дома по ул.Макаренко,26)	Мельник Илья Александрович	аренда с 17.05.2011 по 22.01.2016	под автостоянку	для размещения линейных объектов транспортной и инженерной инфраструктуры	1125	1125	1125
455	59:01:4311005:35	Пермский край, г.Пермь, Мотовилихинский район, ул.Уинская,2б	ООО «Ф-АРТ»	аренда краткосрочная	для строительства сетей водопровода и канализации к административному зданию по ул.Уинской,2б	для размещения линейных объектов транспортной и инженерной инфраструктуры	2362	2362	301
481	59:01:0000000:47086	Пермский край, г.Пермь, Мотовилихинский район, ул.Макаренко	ООО «Новая городская инфраструктура Прикамья»	аренда краткосрочная	для строительства сети канализации по ул.Макаренко	для размещения линейных объектов транспортной и инженерной инфраструктуры	4318	4318	307
482	59:01:0000000:47086	Пермский край, г.Пермь, Мотовилихинский район, ул.Макаренко	ООО «Новая городская инфраструктура Прикамья»	аренда краткосрочная	для строительства сети канализации по ул.Макаренко	для размещения линейных объектов транспортной и инженерной инфраструктуры	4318	4318	91
483	59:01:0000000:47086	Пермский край, г.Пермь, Мотовилихинский район, ул.Макаренко	ООО «Новая городская инфраструктура «Прикамья»	аренда краткосрочная	для строительства сети канализации по ул.Макаренко	для размещения линейных объектов транспортной и инженерной инфраструктуры	4318	4318	139
485	59:01:4311005:31	Пермский край, г.Пермь, Мотовилихинский район	ОАО «Пермэнерго» Пермская ТЭЦ-6	аренда краткосрочная	для строительства кабельного канала с кабельной линией 35кВ от подстанции «Выставка» до воздушной линии 35кВ подстанции «Пермь-Телецентр»	для размещения линейных объектов транспортной и инженерной инфраструктуры	611.43	611.43	41
Формируемые земельные участки									
20	-	ул.Поваренный лог 2-й,1	-	-	под индивидуальный жилой дом	для размещения линейных объектов транспортной и инженерной инфраструктуры	1670	1670	1670
21	-	ул.Поваренный лог 2-й,3	-	-	под индивидуальный жилой дом	для размещения линейных объектов транспортной и инженерной инфраструктуры	1670	1670	132
22	-	ул.Поваренный лог 2-й,4а	-	-	под индивидуальный жилой дом	для размещения линейных объектов транспортной и инженерной инфраструктуры	632	632	122

Приложение см. на стр. 481

Экспликация земельных участков, подлежащих резервированию и изъятию для государственных и муниципальных нужд (СТН часть В3, часть Г7, часть Г8, часть Ж8, часть Ж9, часть И13, часть И14)

№ ЗУ	Кадастровый номер ЗУ	Адрес ЗУ	Землепользователь ЗУ	Вид вещного права ЗУ	Разрешенное использование ЗУ	Цель резервирования	Правоустанавливающие документы	Площадь по документам	Площадь фактического пользования	Площадь земельного участка или его части, подлежащего резервировании и изъятию
1	2	3	4	5	6	7	8	9	10	11
Часть 1										
2	59:01:0000000:318	Пермский край, г.Пермь, Мотовилихинский район, ул.Целинная	муниципальное образование город Пермь	-	-	под объект озеленения по ул.Целинной	для размещения линейных объектов транспортной и инженерной инфраструктуры	24046,17	24046,17	178
4	59:01:0000000:46069	Пермский край, г.Пермь, Мотовилихинский район, восточнее земельного участка по ул.Целинной,4	Тухфятуллова Антонина Николаевна	аренда краткосрочная	-	для размещения склада строительных материалов (ПГС, ж/б изделий, арматуры, бордюрного камня, металлоизделий и др.)	для размещения линейных объектов транспортной и инженерной инфраструктуры	40000	40000	7363
6	59:01:3919178:54	Пермский край, г.Пермь, Мотовилихинский район, ул.Целинная, севернее жилого дома № 6	Зайцев Юрий Яковлевич	аренда краткосрочная	-	для размещения металлического гаража	для размещения линейных объектов транспортной и инженерной инфраструктуры	26	26	26
8	59:01:3919178:57	Пермский край, г.Пермь, Мотовилихинский район, на пересечении ул.Целинной и ул.Телефонной		аренда краткосрочная	-	для установки металлического гаража	для размещения линейных объектов транспортной и инженерной инфраструктуры	15	15	15
10	59:01:3919039:1	Пермский край, г.Пермь, Мотовилихинский район, ул.Телефонная	ООО «Энергоинформатика» инженерный центр	аренда краткосрочная	-	под установку автозаправочной станции	для размещения линейных объектов транспортной и инженерной инфраструктуры	310,6	49,48	49,48
11	59:01:3919039:1	Пермский край, г.Пермь, Мотовилихинский район, ул.Телефонная	ООО «Энергоинформатика» инженерный центр	аренда краткосрочная	-	под установку автозаправочной станции	для размещения линейных объектов транспортной и инженерной инфраструктуры	310,6	261,13	11

1	2	3	4	5	6	7	8	9	10	11
12	59:01:3919175:1	Пермский край, г.Пермь, район Мотовилихинский, по ул.Телефонной, в жилом районе Вышка 2	ГСК № 42	постоянное (бессрочное) пользование	-	под гаражи-боксы и овоще-хранилища	для размещения линейных объектов транспортной и инженерной инфраструктуры	41193,16	41193.16	71
13	59:01:0000000:46834 (ЕЗП: 59:01:0000000:738)	Пермский край, г.Пермь, Мотовилихинский район, Совхоз «Мотовилихинский»	СПК «Мотовилихинский»	собственность	-	для пашни, сенокоса, пастбищ	для размещения линейных объектов транспортной и инженерной инфраструктуры	100445,23	100445,23	6976
15	59:01:3919211:9	Пермский край, г. Пермь, Мотовилихинский район, восточнее жилого района Вышка 2 (участок № 1а)	СПК «Мотовилихинский»	собственность	-	под земли сельскохозяйственного использования	для размещения линейных объектов транспортной и инженерной инфраструктуры	104802,62	104802,62	942
19	59:01:0000000:46846 (ЕЗП: 59:01:0000000:738)	Пермский край, г. Пермь, Мотовилихинский район, Совхоз «Мотовилихинский»	СПК «Мотовилихинский»	собственность	-	для пашни, сенокоса, пастбищ	для размещения линейных объектов транспортной и инженерной инфраструктуры	38202,22	38202,22	12938
22	59:01:0000000:46823 (ЕЗП: 59:01:0000000:738)	Пермский край, г. Пермь, Мотовилихинский район, Совхоз «Мотовилихинский»	СПК «Мотовилихинский»	собственность	-	для пашни, сенокоса, пастбищ	для размещения линейных объектов транспортной и инженерной инфраструктуры	108756,73	108756,73	1615
Часть 2										
37	59:01:4019142:163	Пермский край, г.Пермь, Мотовилихинский район, кооперативный сад «Мелиоратор» при объединении «Перммелиорация», между Лядовским трактом и кладбищем	-	-	-	для садов	для размещения линейных объектов транспортной и инженерной инфраструктуры	6050	6050	2732
Часть 3										
Существующие земельные участки										
55	59:01:2410002:22	Пермский край, г.Пермь, Мотовилихинский район, юго-восточнее жилого района Висим, садоводческий кооператив «102/9», участок 17	Агишева Светлана Михайловна	собственность	-	для садоводства	для размещения линейных объектов транспортной и инженерной инфраструктуры	856	856	54
56	59:01:2410002:23	Пермский край, г.Пермь, Мотовилихинский район, юго-восточнее жилого района Висим, садоводческий кооператив	Югова Людмила Владимировна	собственность	-	для садоводства	для размещения линейных объектов транспортной и инженерной инфраструктуры	563	563	387

1	2	3	4	5	6	7	8	9	10	11
		«102/9», участок 18								
57	59:01:2410002:31	Пермский край, г.Пермь, Мотовилихинский район, юго-восточнее жилого района Висим, садоводческий кооператив «102/9»	САД «102/9»	аренда краткосрочная	-	для садоводства	для размещения линейных объектов транспортной и инженерной инфраструктуры	84	84	84
58	59:01:2410002:24	Пермский край, г.Пермь, Мотовилихинский район, юго-восточнее жилого района Висим, садоводческий кооператив «102/9», участок 19	Зобнина Татьяна Александровна	собственность	-	для садоводства	для размещения линейных объектов транспортной и инженерной инфраструктуры	720	720	720
59	59:01:2410002:25	Пермский край, г.Пермь, Мотовилихинский район, юго-восточнее жилого района Висим, садоводческий кооператив «102/9», участок 20	Ибрагимова Шамсинур Шарифулловна	собственность	-	для садоводства	для размещения линейных объектов транспортной и инженерной инфраструктуры	758	758	759
60	59:01:2410002:26	Пермский край, г.Пермь, Мотовилихинский район, юго-восточнее жилого района Висим, садоводческий кооператив «102/9», участок 21	Видникевич Татьяна Геннадьевна	собственность	-	для садоводства	для размещения линейных объектов транспортной и инженерной инфраструктуры	502	502	419
64	59:01:0000000:830	Пермский край, г.Пермь, Мотовилихинский район, юго-восточнее жилого района Висим, садоводческий кооператив «102/9»	САД «102/9»	аренда краткосрочная	-	для садоводства	для размещения линейных объектов транспортной и инженерной инфраструктуры	3241	3241	360
68	59:01:4219151:5	Пермский край, г.Пермь, Мотовилихинский район, юго-восточнее жилого района Висим, садоводческий кооператив «102/9», участок 25	Колочков Юрий Петрович	собственность	-	для садоводства	для размещения линейных объектов транспортной и инженерной инфраструктуры	683	683	318
69	59:01:4219151:4	Пермский край, г.Пермь, Мотовилихинский район, юго-восточнее жилого района Висим, садоводческий кооператив «102/9», участок 24	Софронова Екатерина Поликарповна	собственность	-	для садоводства	для размещения линейных объектов транспортной и инженерной инфраструктуры	680	680	681
70	59:01:4219151:3	Пермский край, г.Пермь, Мотовилихинский район, юго-восточнее жилого района Висим, садовод-	Субботина Гальнафиса	собственность	-	для садоводства	для размещения линейных объектов транспортной и инженерной инфра-	663	663	663

1	2	3	4	5	6	7	8	9	10	11
		ческий кооператив «102/9», участок 23					структуры			
71	59:01:4219151:2	Пермский край, г.Пермь, Мотовилихинский район, юго-восточнее ж.р. Висим, садоводческий кооператив «102/9», участок 22	Суханова Татьяна Анатольевна	собственность	-	для садоводства	для размещения линейных объектов транспортной и инженерной инфраструктуры	149	149	149
77	59:01:4210001:79	Пермский край, г. Пермь, Мотовилихинский район, юго- восточнее жилого района Висим, Коллективный сад № 4, (садовый участок № 58)	-	собственность	-	под коллективный сад	для размещения линейных объектов транспортной и инженерной инфраструктуры	892	892	70
80	59:01:4219248:126	Пермский край, г.Пермь, Мотовилихинский район	ОАО «МРСК Урала»	аренда краткосрочная	аренда	под опору № 91 ВЛ-110 кВ КамГЭС-Пермь	для размещения линейных объектов транспортной и инженерной инфраструктуры	6	6	6
82	59:01:4219248:28	Пермский край, г.Пермь, Мотовилихинский район, проспект Октябрят	ОАО «Межрегиональная распределительная сетевая компания Урала»	аренда краткосрочная	-	для строительства дополнительных опор и кабельной линии	для размещения линейных объектов транспортной и инженерной инфраструктуры	313	313	313
120	59:01:4211594:11	Пермский край, г.Пермь, Мотовилихинский район, проспект Октябрят,14а	Трубников Дмитрий Николаевич	аренда краткосрочная	-	здание магазина после пожара (фундамент)	для размещения линейных объектов транспортной и инженерной инфраструктуры	182	182	181
126	59:01:0000000:76123	Пермский край, г.Пермь, Мотовилихинский район, Свердловский район, на земельном участке расположена ВЛ 110 кВ Пермь-ТЭЦ-6 № 1, 2 ВЛ 110 кВ КамГЭС-Шлюзовая цепь № 1, 2	ОАО «Межрегиональная распределительная сетевая компания Урала»	аренда краткосрочная	-	под опорами ВЛ 110 кВ Пермь - ТЭЦ-6 № 1,2	для размещения линейных объектов транспортной и инженерной инфраструктуры	516	73	73
127	59:01:4211584:3 (ЕЗП: 59:01:0000000:367)	Пермский край, г.Пермь, Мотовилихинский район, жилой район Ива, участок № 1	-	-	-	для проведения торгов по продаже земельных участков или права на заключение договоров аренды земельных участков для целей жилищного и прочего строительства	для размещения линейных объектов транспортной и инженерной инфраструктуры	241,45	241,45	75

1	2	3	4	5	6	7	8	9	10	11
129	59:01:4219243:2 (ЕЗП: 59:01:0000000:367)	Пермский край, г.Пермь, Мотовилихинский район, жилой район Ива, участок № 1	-	-	-	для проведения торгов по продаже земельных участков или права на заключение договоров аренды земельных участков для целей жилищного и прочего строительства	для размещения линейных объектов транспортной и инженерной инфраструктуры	9363,31	9363,31	223
132	59:01:4219192:103	Пермский край, г.Пермь, Мотовилихинский район, ул.Жуковского,37, Садоводческий кооператив № 1 «Костарево» участок № 71	-	собственность	-	для садов	для размещения линейных объектов транспортной и инженерной инфраструктуры	810	810	11
133	59:01:4219192:74	Пермский край, г.Пермь, Мотовилихинский район, ул.Жуковского,37, участок № 73	-	собственность	-	для садов	для размещения линейных объектов транспортной и инженерной инфраструктуры	635	635	153
134	59:01:4219192:76	Пермский край, г.Пермь, Мотовилихинский район, ул.Жуковского,37, участок № 75	-	собственность	-	для садов	для размещения линейных объектов транспортной и инженерной инфраструктуры	506	506	264
135	59:01:4219192:78	Пермский край , г.Пермь, Мотовилихинский район, ул.Жуковского,37, участок № 77	-	собственность	-	для садов	для размещения линейных объектов транспортной и инженерной инфраструктуры	434	434	334
136	59:01:4219192:80	Пермский край, г.Пермь, Мотовилихинский район, ул.Жуковского,37, участок № 79	-	собственность	-	для садов	для размещения линейных объектов транспортной и инженерной инфраструктуры	523	523	486
137	59:01:4219192:101	Пермский край, г.Пермь, Мотовилихинский район, ул.Жуковского,37	садоводческий кооператив № 1 «Костарево»	постоянное (бессрочное) пользование	-	для садов	для размещения линейных объектов транспортной и инженерной инфраструктуры	8401	6195	6054
138	59:01:4219192:79	Пермский край, г.Пермь, Мотовилихинский район, ул.Жуковского,37, участок № 78	-	собственность	-	для садов	для размещения линейных объектов транспортной и инженерной инфраструктуры	764	764	740

1	2	3	4	5	6	7	8	9	10	11
139	59:01:4219192:223	Пермский край, г.Пермь, Мотовилихинский район, ул.Жуковского,37, садоводческий кооператив № 1 «Костарево», участок № 76	Наговицына Надежда Борисовна	собственность	-	для садов	для размещения линейных объектов транспортной и инженерной инфраструктуры	440	440	388
140	59:01:4219192:104	Пермский край, г.Пермь, Мотовилихинский район, ул.Жуковского,37, Садоводческий кооператив № 1 «Костарево», участок № 72	Крылова Елена Федоровна	собственность	-	для садов	для размещения линейных объектов транспортной и инженерной инфраструктуры	464	464	401
141	59:01:4219192:224	Пермский край, г.Пермь, Мотовилихинский район, ул.Жуковского,37, садоводческий кооператив № 1 «Костарево», участок № 74	Наумова Наталия Борисовна	собственность	-	для садов	для размещения линейных объектов транспортной и инженерной инфраструктуры	433	433	462
142	59:01:4219192:225	Пермский край, г.Пермь, Мотовилихинский район, ул.Жуковского,37, садоводческий кооператив № 1 «Костарево», участок № 70	Наговицына Надежда Борисовна	собственность	-	для садов	для размещения линейных объектов транспортной и инженерной инфраструктуры	378	378	378
143	59:01:4219192:127	Пермский край, г.Пермь, Мотовилихинский район, ул.Жуковского,37, Садоводческий кооператив № 1 «Костарево», участок № 68	-	собственность	-	для садов	для размещения линейных объектов транспортной и инженерной инфраструктуры	393	393	393
144	59:01:4219192:67	Пермский край, г.Пермь, Мотовилихинский район, ул.Жуковского,37, участок № 66	-	собственность	-	для садов	для размещения линейных объектов транспортной и инженерной инфраструктуры	406	406	406
145	59:01:4219192:65	Пермский край, г.Пермь, Мотовилихинский район, ул.Жуковского,37, участок № 64	-	собственность	-	для садов	для размещения линейных объектов транспортной и инженерной инфраструктуры	374	374	374
146	59:01:4219192:63	Пермский край, г.Пермь, Мотовилихинский район,ул.Жуковского,37, участок № 62	-	собственность	-	для садов	для размещения линейных объектов транспортной и инженерной инфраструктуры	399	399	399
147	59:01:4219192:126	Пермский край, г.Пермь, Мотовилихинский район, ул.Жуковского,37, Садоводческий кооператив № 1 «Костарево», участок № 58	Ерош Владимир Кузьмич	собственность	-	для садов	для размещения линейных объектов транспортной и инженерной инфраструктуры	783	783	783

1	2	3	4	5	6	7	8	9	10	11
148	59:01:4219192:125	Пермский край, г.Пермь, Мотовилихинский район, ул.Жуковского,37, Садоводческий кооператив № 1 «Костарево», участок № 56	Берестова Тамара Петровна	собственность	-	для садов	для размещения линейных объектов транспортной и инженерной инфраструктуры	362	362	362
149	59:01:4219192:124	Пермский край, г.Пермь, Мотовилихинский район, ул.Жуковского,37, садоводческий кооператив № 1 «Костарево», участок № 54	-	собственность	-	для садов	для размещения линейных объектов транспортной и инженерной инфраструктуры	380	380	380
150	59:01:4219192:123	Пермский край, г.Пермь, Мотовилихинский район, ул.Жуковского,37, Садоводческий кооператив № 1 «Костарево», участок № 50	-	собственность	-	для садов	для размещения линейных объектов транспортной и инженерной инфраструктуры	361	361	361
151	59:01:4219192:122	Пермский край, г.Пермь, Мотовилихинский район, ул.Жуковского,37, садоводческий кооператив № 1 «Костарево», участок № 48	-	собственность	-	для садов	для размещения линейных объектов транспортной и инженерной инфраструктуры	419	419	419
152	59:01:4219192:121	Пермский край, г.Пермь, Мотовилихинский район, ул.Жуковского,37, садоводческий кооператив № 1 «Костарево», участок № 46	-	собственность	-	для садов	для размещения линейных объектов транспортной и инженерной инфраструктуры	373	373	373
153	59:01:4219192:120	Пермский край, г.Пермь, Мотовилихинский район, ул.Жуковского,37, садоводческий кооператив № 1 «Костарево», участок № 42	Мазеина Татьяна Юрьевна	собственность	-	для садов	для размещения линейных объектов транспортной и инженерной инфраструктуры	400	400	400
154	59:01:4219192:231	Пермский край, г.Пермь, Мотовилихинский район, ул.Жуковского,37, садоводческий кооператив № 1 «Костарево», участок № 40	Подгородецких Павел Иванович	собственность	-	для садов	для размещения линейных объектов транспортной и инженерной инфраструктуры	397	397	397
155	59:01:4219192:134	Пермский край, г.Пермь, Мотовилихинский район, ул.Жуковского,37, садоводческий кооператив № 1 «Костарево», участок № 36	Кирьянова Ирина Андреевна	собственность	-	для садов	для размещения линейных объектов транспортной и инженерной инфраструктуры	402	402	402
156	59:01:4219192:119	Пермский край, г.Пермь, Мотовилихинский район, ул.Жуковского,37, садоводческий кооператив № 1 «Костарево», участок № 34	-	собственность	-	для садов	для размещения линейных объектов транспортной и инженерной инфраструктуры	389	389	389

1	2	3	4	5	6	7	8	9	10	11
157	59:01:4219192:118	Пермский край, г.Пермь, Мотовилихинский район, ул.Жуковского,37, садоводческий кооператив № 1 «Костарево», участок № 32	-	собственность	-	для садов	для размещения линейных объектов транспортной и инженерной инфраструктуры	365	365	365
158	59:01:4219192:117	Пермский край, г.Пермь, Мотовилихинский район, ул.Жуковского,37, садоводческий кооператив № 1 «Костарево», участок № 30	-	собственность	-	для садов	для размещения линейных объектов транспортной и инженерной инфраструктуры	421	421	421
159	59:01:4219192:230	Пермский край, г.Пермь, Мотовилихинский район, ул.Жуковского,37, садоводческий кооператив № 1 «Костарево», участок № 28	Загидуллин Руслан Юсуфович	собственность	-	для садов	для размещения линейных объектов транспортной и инженерной инфраструктуры	396	396	396
160	59:01:4219192:137	Пермский край, г.Пермь, Мотовилихинский район, ул.Жуковского,37, садоводческий кооператив № 1 «Костарево», участок № 26	Загидуллин Руслан Юсуфович	собственность	-	для садов	для размещения линейных объектов транспортной и инженерной инфраструктуры	399	399	398
161	59:01:4219192:229	Пермский край, г.Пермь, Мотовилихинский район, ул.Жуковского,37, садоводческий кооператив № 1 «Костарево», участок № 24	Загидуллин Руслан Юсуфович	собственность	-	для садов	для размещения линейных объектов транспортной и инженерной инфраструктуры	398	398	398
162	59:01:4219192:116	Пермский край, г.Пермь, Мотовилихинский район, ул.Жуковского,37, садоводческий кооператив № 1 «Костарево», участок № 22	-	собственность	-	для садов	для размещения линейных объектов транспортной и инженерной инфраструктуры	410	410	410
163	59:01:4219192:239	Пермский край, г.Пермь, Мотовилихинский район, ул.Жуковского,37, садоводческий кооператив № 1 «Костарево», участок № 20	-	собственность	-	для садов	для размещения линейных объектов транспортной и инженерной инфраструктуры	392	392	392
164	59:01:4219192:129	Пермский край, г.Пермь, Мотовилихинский район, ул.Жуковского,37, садоводческий кооператив № 1 «Костарево», участок № 18	Суслопаров Олег Сергеевич	собственность	-	для садов	для размещения линейных объектов транспортной и инженерной инфраструктуры	437	437	438

1	2	3	4	5	6	7	8	9	10	11
165	59:01:4219192:132	Пермский край, г.Пермь, Мотовилихинский район, ул.Жуковского,37, садоводческий кооператив № 1 «Костарево», участок № 16	Суслопаров Олег Сергеевич	собственность	-	для садов	для размещения линейных объектов транспортной и инженерной инфраструктуры	417	417	417
166	59:01:4219192:131	Пермский край, г.Пермь, Мотовилихинский район, ул.Жуковского,37, садоводческий кооператив № 1 «Костарево», участок № 14	Суслопаров Олег Сергеевич	собственность	-	для садов	для размещения линейных объектов транспортной и инженерной инфраструктуры	404	404	404
167	59:01:4219192:130	Пермский край, г.Пермь, Мотовилихинский район, ул.Жуковского,37, садоводческий кооператив № 1 «Костарево», участок № 12	Суслопаров Олег Сергеевич	собственность	-	для садов	для размещения линейных объектов транспортной и инженерной инфраструктуры	405	405	405
168	59:01:4219192:115	Пермский край, г.Пермь, Мотовилихинский район, ул.Жуковского,37, садоводческий кооператив № 1 «Костарево», участок № 10	Садидинова Халима	собственность	-	для садов	для размещения линейных объектов транспортной и инженерной инфраструктуры	374	374	374
169	59:01:4219192:245	Пермский край, г.Пермь, Мотовилихинский район, ул.Жуковского,37, садоводческий кооператив № 1 «Костарево», участок № 6	Есипова Маргарита Львовна	собственность	-	для садов	для размещения линейных объектов транспортной и инженерной инфраструктуры	548	548	548
170	59:01:4219192:113	Пермский край, г.Пермь, Мотовилихинский район, ул.Жуковского,37, садоводческий кооператив № 1 «Костарево», участок № 2	-	собственность	-	для садов	для размещения линейных объектов транспортной и инженерной инфраструктуры	486	486	486
171	59:01:4219192:70	Пермский край, г.Пермь, Мотовилихинский район, ул.Жуковского,37, садоводческий кооператив № 1 «Костарево», участок № 69	-	собственность	-	для садов	для размещения линейных объектов транспортной и инженерной инфраструктуры	356	356	356
172	59:01:4219192:128	Пермский край, г.Пермь, Мотовилихинский район, ул.Жуковского,37, садоводческий кооператив № 1 «Костарево», участок № 67	-	собственность	-	для садов	для размещения линейных объектов транспортной и инженерной инфраструктуры	415	415	415
173	59:01:4219192:244	Пермский край, г.Пермь, Мотовилихинский район, ул.Жуковского,37, садоводческий кооператив № 1 «Костарево», участок № 65	Андронова Марина Юрьевна	собственность	-	для садов	для размещения линейных объектов транспортной и инженерной инфраструктуры	351	351	336

1	2	3	4	5	6	7	8	9	10	11
174	59:01:4219192:222	Пермский край, г.Пермь, Мотовилихинский район, ул.Жуковского,37, садоводческий кооператив № 1 «Костарево», участок № 63	Лутошкин Владимир Юрьевич	собственность	-	для садов	для размещения линейных объектов транспортной и инженерной инфраструктуры	316	316	300
175	59:01:4219192:243	Пермский край, г.Пермь, Мотовилихинский район, ул.Жуковского,37, садоводческий кооператив № 1 «Костарево», участок № 61	Калинин Максим Михайлович	собственность	-	для садов	для размещения линейных объектов транспортной и инженерной инфраструктуры	301	301	286
176	59:01:4219192:240	Пермский край, г.Пермь, Мотовилихинский район, ул.Жуковского,37, садоводческий кооператив № 1 «Костарево», участок № 57	-	собственность	-	для садов	для размещения линейных объектов транспортной и инженерной инфраструктуры	294	294	278
177	59:01:4219192:106	Пермский край, г.Пермь, Мотовилихинский район, ул.Жуковского,37, садоводческий кооператив № 1 «Костарево», участок № 55	-	собственность	-	для садов	для размещения линейных объектов транспортной и инженерной инфраструктуры	310	310	294
178	59:01:4219192:107	Пермский край, г.Пермь, Мотовилихинский район, ул.Жуковского,37, садоводческий кооператив № 1 «Костарево», участок № 51	Загидуллин Руслан Юсуфович	собственность	-	для садов	для размещения линейных объектов транспортной и инженерной инфраструктуры	317	317	300
179	59:01:4219192:50	Пермский край, г.Пермь, Мотовилихинский район, ул.Жуковского,37, садоводческий кооператив № 1 «Костарево», участок № 49	Подгорецких Павел Иванович	собственность	-	для садов	для размещения линейных объектов транспортной и инженерной инфраструктуры	320	320	302
180	59:01:4219192:48	Пермский край, г.Пермь, Мотовилихинский район, ул.Жуковского,37, садоводческий кооператив № 1 «Костарево», участок № 47	Климов Владимир Григорьевич	собственность	-	для садов	для размещения линейных объектов транспортной и инженерной инфраструктуры	284	284	268
181	59:01:4219192:46	Пермский край, г.Пермь, Мотовилихинский район, ул.Жуковского,37, садоводческий кооператив № 1 «Костарево», участок № 45	Чуркина Татьяна Борисовна	собственность	-	для садов	для размещения линейных объектов транспортной и инженерной инфраструктуры	328	328	310
182	59:01:4219192:44	Пермский край, г.Пермь, Мотовилихинский район, ул.Жуковского,37, садоводческий кооператив № 1 «Костарево», участок № 43	Якина Марина Николаевна	собственность	-	для садов	для размещения линейных объектов транспортной и инженерной инфраструктуры	298	298	280

1	2	3	4	5	6	7	8	9	10	11
183	59:01:4219192:246	Пермский край, г.Пермь, Мотовилихинский район, ул.Жуковского,37, садоводческий кооператив № 1 «Костарево», участок № 41	-	собственность	-	для садов	для размещения линейных объектов транспортной и инженерной инфраструктуры	353	353	332
184	59:01:4219192:108	Пермский край, г.Пермь, Мотовилихинский район, ул.Жуковского,37, садоводческий кооператив № 1 «Костарево», участок № 37	Пархоменко Олег Григорьевич	собственность	-	для садов	для размещения линейных объектов транспортной и инженерной инфраструктуры	359	359	359
185	59:01:4219192:109	Пермский край, г.Пермь, Мотовилихинский район, ул.Жуковского,37, садоводческий кооператив № 1 «Костарево», участок № 35	-	собственность	-	для садов	для размещения линейных объектов транспортной и инженерной инфраструктуры	276	276	276
186	59:01:4219192:110	Пермский край, г.Пермь, Мотовилихинский район, ул.Жуковского,37, садоводческий кооператив № 1 «Костарево», участок № 33	-	собственность	-	для садов	для размещения линейных объектов транспортной и инженерной инфраструктуры	336	336	317
187	59:01:4219192:136	Пермский край, г.Пермь, Мотовилихинский район, ул.Жуковского,37, садоводческий кооператив № 1 «Костарево», участок № 31	Тимофеева Галина Тимофеевна	собственность	-	для садов	для размещения линейных объектов транспортной и инженерной инфраструктуры	301	301	282
188	59:01:4219192:111	Пермский край, г.Пермь, Мотовилихинский район, ул.Жуковского,37, садоводческий кооператив № 1 «Костарево», участок № 27	Журавлев Александр Иванович	собственность	-	для садов	для размещения линейных объектов транспортной и инженерной инфраструктуры	313	313	294
189	59:01:4219192:24	Пермский край, г.Пермь, Мотовилихинский район, ул.Жуковского,37, садоводческий кооператив № 1 «Костарево», участок № 23	Лапшина Анастасия Николаевна	собственность	-	для садов	для размещения линейных объектов транспортной и инженерной инфраструктуры	316	316	295
190	59:01:4219192:22	Пермский край, г.Пермь, Мотовилихинский район, ул.Жуковского,37, садоводческий кооператив № 1 «Костарево», участок № 21	Антипьева Любовь Ивановна	собственность	-	для садов	для размещения линейных объектов транспортной и инженерной инфраструктуры	294	294	274
191	59:01:4219192:20	Пермский край, г.Пермь, Мотовилихинский район, ул.Жуковского,37, садоводческий кооператив № 1 «Костарево», участок № 19	Реутова Ирина Семеновна	собственность	-	для садов	для размещения линейных объектов транспортной и инженерной инфраструктуры	315	315	293

1	2	3	4	5	6	7	8	9	10	11
192	59:01:4219192:18	Пермский край, г.Пермь, Мотовилихинский район, ул.Жуковского,37, садоводческий кооператив № 1 «Костарево», участок № 17	Пайвин Анатолий Аркадьевич	собственность	-	для садов	для размещения линейных объектов транспортной и инженерной инфраструктуры	311	311	290
193	59:01:4219192:16	Пермский край, г.Пермь, Мотовилихинский район, ул.Жуковского,37, садоводческий кооператив № 1 «Костарево», участок № 15	Иванова Зоя Алексеевна	собственность	-	для садов	для размещения линейных объектов транспортной и инженерной инфраструктуры	319	319	296
194	59:01:4219192:14	Пермский край, г.Пермь, Мотовилихинский район, ул.Жуковского,37, садоводческий кооператив № 1 «Костарево», участок № 13	Чудинова Маргарита Борисовна	собственность	-	для садов	для размещения линейных объектов транспортной и инженерной инфраструктуры	266	266	248
195	59:01:4219192:12	Пермский край, г.Пермь, Мотовилихинский район, ул.Жуковского,37, садоводческий кооператив № 1 «Костарево», участок № 11	Реутова Ирина Семеновна	собственность	-	для садов	для размещения линейных объектов транспортной и инженерной инфраструктуры	350	350	324
196	59:01:4219192:10	Пермский край, г.Пермь, Мотовилихинский район, ул.Жуковского,37, садоводческий кооператив № 1 «Костарево», участок № 9	Епина Татьяна Владимировна	собственность	-	для садов	для размещения линейных объектов транспортной и инженерной инфраструктуры	312	312	289
197	59:01:4219192:8	Пермский край, г.Пермь, Мотовилихинский район, ул.Жуковского,37, садоводческий кооператив № 1 «Костарево», участок № 7	Калашникова Светлана Михайловна	собственность	-	для садов	для размещения линейных объектов транспортной и инженерной инфраструктуры	323	323	299
198	59:01:4219192:6	Пермский край, г.Пермь, Мотовилихинский район, ул.Жуковского,37, садоводческий кооператив № 1 «Костарево», участок № 5	Реутова Ирина Семеновна	собственность	-	для садов	для размещения линейных объектов транспортной и инженерной инфраструктуры	335	335	310
199	59:01:4219192:4	Пермский край, г.Пермь, Мотовилихинский район, ул.Жуковского,37, садоводческий кооператив № 1 «Костарево», участок № 3	Реутова Ирина Семеновна	собственность	-	для садов	для размещения линейных объектов транспортной и инженерной инфраструктуры	329	329	303
200	59:01:4219192:2	Пермский край, г.Пермь, Мотовилихинский район, ул.Жуковского,37, садоводческий кооператив № 1 «Костарево», участок № 1	Подгорецких Павел Иванович	собственность	-	для садов	для размещения линейных объектов транспортной и инженерной инфраструктуры	328	328	305

1	2	3	4	5	6	7	8	9	10	11
201	59:01:4219192:135	Пермский край, г.Пермь, Мотовилихинский район, ул.Жуковского,37, садоводческий кооператив № 1 «Костарево», участок № 82	Кудрявцева Ирина Валентиновна	собственность	-	для садов	для размещения линейных объектов транспортной и инженерной инфраструктуры	522	522	478
202	59:01:4219192:82	Пермский край, г.Пермь, Мотовилихинский район, ул.Жуковского,37, участок № 81	Чугаева Надежда Алексеевна	собственность	-	для садов	для размещения линейных объектов транспортной и инженерной инфраструктуры	314	314	282
214	59:01:4219150:10	Пермский край, г.Пермь, Мотовилихинский район, ул.Грибоедова,37а, участок № 39	Батов Анатолий Петрович	собственность	-	под существующий сад	для размещения линейных объектов транспортной и инженерной инфраструктуры	701	701	8
215	59:01:4219150:8	Пермский край, г.Пермь, Мотовилихинский район, ул.Грибоедова,37а, участок № 38	Пепеляев Виталий Александрович	собственность	-	под существующий сад	для размещения линейных объектов транспортной и инженерной инфраструктуры	806	806	28
216	59:01:4219150:51	Пермский край, г.Пермь, Мотовилихинский район, ул.Грибоедова,37а, участок № 37	Борисова Светлана Ивановна	собственность	-	под существующий сад	для размещения линейных объектов транспортной и инженерной инфраструктуры	785	785	40
217	59:01:4219150:9	Пермский край, г.Пермь, Мотовилихинский район, ул.Грибоедова,37а, участок № 36	Лапа Владимир Федорович	собственность	-	под существующий сад	для размещения линейных объектов транспортной и инженерной инфраструктуры	876	876	58
218	59:01:4219150:7	Пермский край, г.Пермь, Мотовилихинский район, ул.Грибоедова,37а, участок № 35	Новикова Светлана Николаевна	собственность	-	под существующий сад	для размещения линейных объектов транспортной и инженерной инфраструктуры	523	523	32
219	59:01:4219150:47	Пермский край, г.Пермь, Мотовилихинский район, ул.Грибоедова,37а, участок № 34	Смелкова Любовь Георгиевна	собственность	-	под существующий сад	для размещения линейных объектов транспортной и инженерной инфраструктуры	590	590	18
232	59:01:4219159:3	Пермский край, г.Пермь, Мотовилихинский район, ул.Уинская,27аа	садоводческое некоммерческое товарищество № 13	аренда долгосрочная	-	для садоводства	для размещения линейных объектов транспортной и инженерной инфраструктуры	20907	21335	5584

1	2	3	4	5	6	7	8	9	10	11
233	59:01:4219159:28	Пермский край, г.Пермь, Мотовилихинский район, ул.Уинская,27аа, участок № 49	муниципальное образование город Пермь	собственность	-	для садоводства	для размещения линейных объектов транспортной и инженерной инфраструктуры	702	702	295
234	59:01:4219159:29	Пермски край, г.Пермь, Мотовилихинский район, ул.Уинская,27аа, участок № 50	муниципальное образование город Пермь	собственность	-	для садоводства	для размещения линейных объектов транспортной и инженерной инфраструктуры	640	640	303
235	59:01:4219159:30	Пермский край, г.Пермь, Мотовилихинский район, ул.Уинская,27аа, участок № 51	муниципальное образование город Пермь	собственность	прочие ограничения с 16.04.2009	для садоводства	для размещения линейных объектов транспортной и инженерной инфраструктуры	593	593	345
236	59:01:4219159:34	Пермский край, г.Пермь, Мотовилихинский район, ул.Уинская,27аа, участок № 56	муниципальное образование город Пермь	собственность	-	для садоводства	для размещения линейных объектов транспортной и инженерной инфраструктуры	680	680	680
239	59:01:4219201:4	Пермский край, г.Пермь, Мотовилихинский район, ул.Уинская,29а, садовый земельный участок № 10	-	собственность	-	зеленые насаждения	для размещения линейных объектов транспортной и инженерной инфраструктуры	195	195	195
240	59:01:4219201:5	Пермский край, г.Пермь, Мотовилихинский район, ул.Уинская,29а, садовый земельный участок № 11	-	собственность	-	зеленые насаждения	для размещения линейных объектов транспортной и инженерной инфраструктуры	557	557	557
241	59:01:4219201:6	Пермский край, г.Пермь, Мотовилихинский район, ул.Уинская,29а, садовый земельный участок № 12	-	собственность	-	зеленые насаждения	для размещения линейных объектов транспортной и инженерной инфраструктуры	562	562	562
242	59:01:4219201:7	Пермский край, г.Пермь, Мотовилихинский район, ул.Уинская,29а, садовый земельный участок № 13	-	собственность	-	зеленые насаждения	для размещения линейных объектов транспортной и инженерной инфраструктуры	577	577	577
243	59:01:4219201:8	Пермский край, г.Пермь, Мотовилихинский район, ул.Уинская,29а, садовый земельный участок № 14	-	собственность	-	зеленые насаждения	для размещения линейных объектов транспортной и инженерной инфраструктуры	598	598	598

1	2	3	4	5	6	7	8	9	10	11
244	59:01:4219201:9	Пермский край, г.Пермь, Мотовилихинский район, ул.Уинская,29а, садовый земельный участок № 15	-	собственность	-	зеленые насаждения	для размещения линейных объектов транспортной и инженерной инфраструктуры	628	628	628
245	59:01:4219201:10	Пермский край, г.Пермь, Мотовилихинский район, ул.Уинская,29а, садовый земельный участок № 16	-	собственность	-	зеленые насаждения	для размещения линейных объектов транспортной и инженерной инфраструктуры	662	662	662
246	59:01:4219201:11	Пермский край, г.Пермь, Мотовилихинский район, ул.Уинская,29а, садовый земельный участок № 59	-	собственность	-	под садовый земельный участок	для размещения линейных объектов транспортной и инженерной инфраструктуры	685	685	685
247	59:01:4219201:12	Пермский край, г.Пермь, Мотовилихинский район, ул.Уинская,29а, садовый земельный участок № 60	-	собственность	-	под садовый земельный участок	для размещения линейных объектов транспортной и инженерной инфраструктуры	667	667	667
248	59:01:4219201:13	Пермский край, г.Пермь, Мотовилихинский район, ул.Уинская,29а, садовый земельный участок № 61	-	собственность	-	под садовый земельный участок	для размещения линейных объектов транспортной и инженерной инфраструктуры	780	780	780
249	59:01:4219201:55	Пермский край, г.Пермь, Мотовилихинский район, ул.Уинская,29а	-	собственность	-	для сада	для размещения линейных объектов транспортной и инженерной инфраструктуры	504	504	503
250	59:01:4219201:14	Пермский край, г.Пермь, Мотовилихинский район, ул.Уинская,29а, садовый земельный участок № 2	-	собственность	-	под садовый земельный участок	для размещения линейных объектов транспортной и инженерной инфраструктуры	388	388	363
251	59:01:4219201:15	Пермский край, г.Пермь, Мотовилихинский район, ул.Уинская,29а, садовый земельный участок № 3	-	долевая собственность	-	под садовый земельный участок	для размещения линейных объектов транспортной и инженерной инфраструктуры	688	688	
252	59:01:4219201:16	Пермский край, г.Пермь, Мотовилихинский район, ул.Уинская,29а, садовый земельный участок № 4	-	долевая собственность	-	под садовый земельный участок	для размещения линейных объектов транспортной и инженерной инфраструктуры	621	621	346

1	2	3	4	5	6	7	8	9	10	11
253	59:01:4219201:17	Пермский край, г.Пермь, Мотовилихинский район, ул.Уинская,29а, садовый земельный участок № 5	-	долевая собственность	залог в силу закона	под садовый земельный участок	для размещения линейных объектов транспортной и инженерной инфраструктуры	545	545	308
254	59:01:4219201:18	Пермский край, г.Пермь, Мотовилихинский район, ул.Уинская,29а, садовый земельный участок № 6	-	собственность	-	под садовый земельный участок	для размещения линейных объектов транспортной и инженерной инфраструктуры	431	431	396
255	59:01:4219201:19	Пермский край, г.Пермь, Мотовилихинский район, ул.Уинская,29а, садовый земельный участок № 7	-	долевая собственность	-	под садовый земельный участок	для размещения линейных объектов транспортной и инженерной инфраструктуры	645	645	342
256	59:01:4219201:20	Пермский край, г.Пермь, Мотовилихинский район, ул.Уинская,29а, садовый земельный участок № 8	-	долевая собственность	-	под садовый земельный участок	для размещения линейных объектов транспортной и инженерной инфраструктуры	525	525	396
257	59:01:4219201:1	Пермский край, г.Пермь	ЗАО «ПИК-Регион»	аренда долгосрочная	-	под спортивные площадки	для размещения линейных объектов транспортной и инженерной инфраструктуры	3373,69	3373,69	2041
258	59:01:0000000:76123	Пермский край, г.Пермь, Мотовилихинский район, Свердловский район, на земельном участке расположена ВЛ 110 кВ Пермь-ТЭЦ-6 №1, 2 ВЛ 110 кВ КамГЭС-Шлюзовая цепь № 1, 2	ОАО «Межрегиональная распределительная сетевая компания Урала»	аренда краткосрочная	8	под опорами ВЛ 110 кВ Пермь - ТЭЦ-6 № 1,2	для размещения линейных объектов транспортной и инженерной инфраструктуры	49	49	69
260	59:01:4219201:27	Пермский край, г.Пермь, Мотовилихинский район, ул.Уинская,29а, садовый земельный участок № 23	-	собственность	-	под садовый земельный участок	для размещения линейных объектов транспортной и инженерной инфраструктуры	778	778	779
261	59:01:4219201:28	Пермский край, г.Пермь, Мотовилихинский район, ул.Уинская,29а, садовый земельный участок № 22	-	собственность	-	под садовый земельный участок	для размещения линейных объектов транспортной и инженерной инфраструктуры	759	759	759
262	59:01:4219201:29	Пермский край, г.Пермь, Мотовилихинский район, ул.Уинская,29а, садовый	-	собственность	-	под садовый земельный участок	для размещения линейных объектов транспортной и ин-	1340	1340	1340

1	2	3	4	5	6	7	8	9	10	11
		земельный участок № 20					женерной инфраструктуры			
263	59:01:4219201:30	Пермский край, г.Пермь, Мотовилихинский район, ул.Уинская,29а, садовый земельный участок № 19	-	собственность	-	под садовый земельный участок	для размещения линейных объектов транспортной и инженерной инфраструктуры	621	621	621
264	59:01:4219201:31	Пермский край, г.Пермь, Мотовилихинский район, ул.Уинская,29а, садовый земельный участок № 18	-	собственность	-	под садовый земельный участок	для размещения линейных объектов транспортной и инженерной инфраструктуры	485	485	485
265	59:01:4219198:1	Пермский край, г.Пермь	ЗАО «ПИК-Регион»	аренда долгосрочная	-	под спортивные площадки	для размещения линейных объектов транспортной и инженерной инфраструктуры	49632,56	49632,56	234
268	59:01:4219201:21	Пермский край, г.Пермь, Мотовилихинский район, ул.Уинская,29а, садовый земельный участок № 24	-	собственность	-	под садовый земельный участок	для размещения линейных объектов транспортной и инженерной инфраструктуры	479	479	479
269	59:01:4219201:22	Пермский край, г.Пермь, Мотовилихинский район, ул.Уинская,29а, садовый земельный участок № 25	-	собственность	-	под садовый земельный участок	для размещения линейных объектов транспортной и инженерной инфраструктуры	531	531	531
270	59:01:4219201:23	Пермский край, г.Пермь, Мотовилихинский район, ул.Уинская,29а, садовый земельный участок № 26	-	собственность	-	под садовый земельный участок	для размещения линейных объектов транспортной и инженерной инфраструктуры	651	651	651
271	59:01:4219201:24	Пермский край, г.Пермь, Мотовилихинский район, ул.Уинская,29а, садовый земельный участок № 27	-	собственность	-	под садовый земельный участок	для размещения линейных объектов транспортной и инженерной инфраструктуры	517	517	516
272	59:01:4219201:25	Пермский край, г.Пермь, Мотовилихинский район, ул.Уинская,29а, садовый земельный участок № 28	-	собственность	-	под садовый земельный участок	для размещения линейных объектов транспортной и инженерной инфраструктуры	605	605	605
273	59:01:4219201:26	Пермский край, г.Пермь, Мотовилихинский район, ул.Уинская,29а, садовый земельный участок № 29	-	собственность	-	под садовый земельный участок	для размещения линейных объектов транспортной и инженерной инфра-	273	273	273

1	2	3	4	5	6	7	8	9	10	11
							структуры			
460	59:01:4219201:56	Пермски край, г.Пермь, Мотовилихинский район, ул.Уинская,29а	-	собственность	-	для сада	для размещения линейных объектов транспортной и инженерной инфраструктуры	315	315	315
461	59:01:4219201:149	Пермский край, г.Пермь, Мотовилихинский район, ул.Уинская,29а, садовый земельный участок № 7, на земельном участке расположена ВЛ-110кВ Пермь-ТЭЦ-6 № 1, 2	ОАО «Межрегиональная распределительная сетевая компания Урала»	аренда краткосрочная	-	под опоры ВЛ-110 кВ Пермь-ТЭЦ-6 № 1, 2	для размещения линейных объектов транспортной и инженерной инфраструктуры	71	71	71

ПРОЕКТ МЕЖЕВАНИЯ ТЕРРИТОРИИ. ЧЕРТЕЖ МЕЖЕВАНИЯ ТЕРРИТОРИИ. ФОРМИРУЕМЫЕ ЗЕМЕЛЬНЫЕ УЧАСТКИ.
ЧЕРТЕЖ 1
ЧАСТЬ 1
ПРОЕКТ ПЛАНИРОВКИ ТЕРРИТОРИИ 2 ЭТАП МЕЖЕВ 3 ТРАССА ЧКАЛОВА (ДЕЛЯНИНАЯ И СПЕРДЛОВСКОМ, МОТОВИЛИХИНСКОМ РАЙОНАХ ГОРОДА ПЕРМИ
ОСНОВНАЯ ЧАСТЬ

ПРОЕКТ МЕЖЕВАНИЯ ТЕРРИТОРИИ. ЧЕРТЕЖ МЕЖЕВАНИЯ ТЕРРИТОРИИ. ФОРМИРУЕМЫЕ ЗЕМЕЛЬНЫЕ УЧАСТКИ

ЧЕРТЕЖ 1

ЧАСТЬ 2

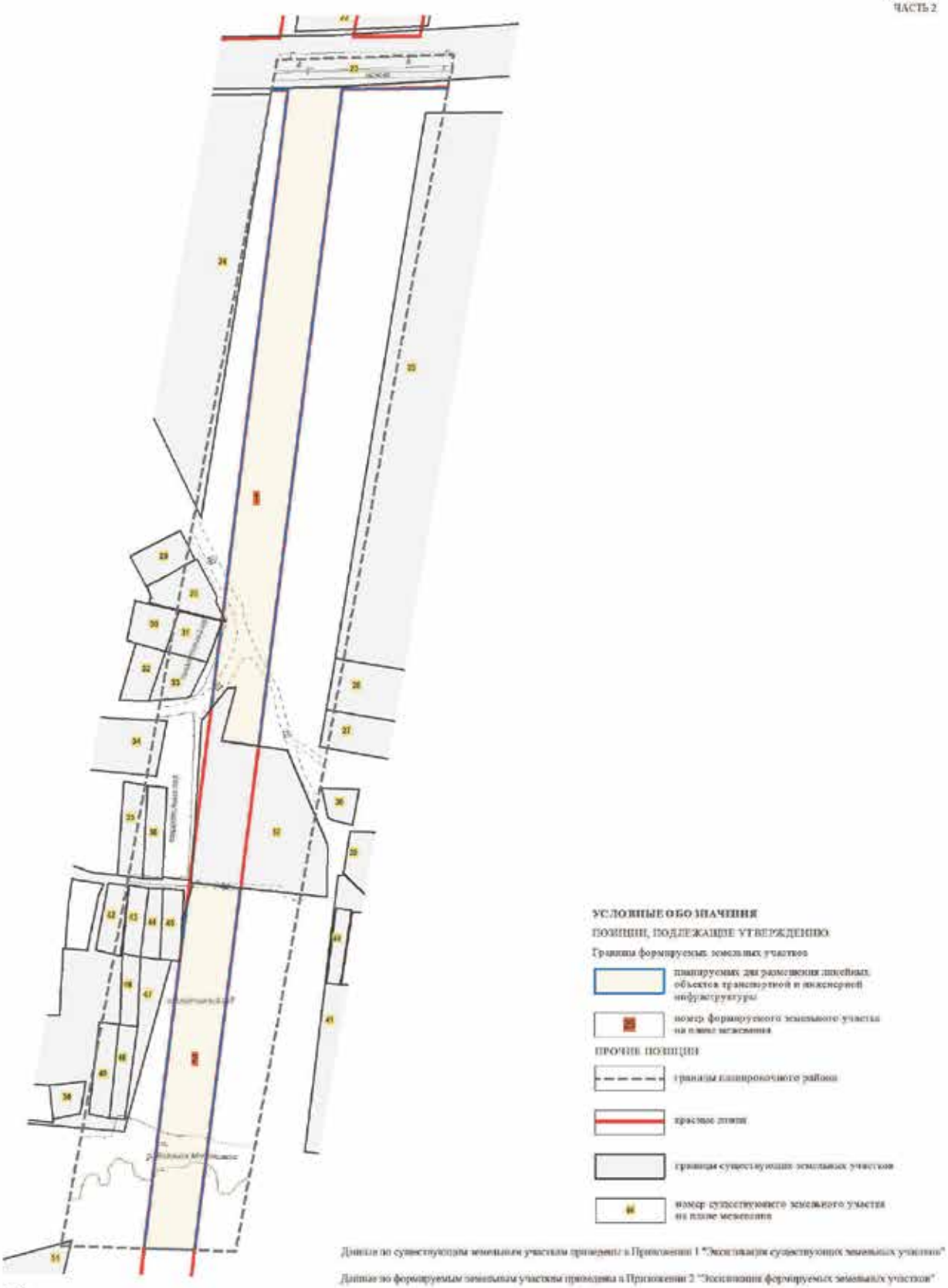

ПРОЕКТ ПЛАНИРОВКИ ТЕРРИТОРИИ 2 ФРАГМЕНТ 3 ТРАССА ЧКАЛОВА-ЦЕЛИННАЯ В СВЕРДЛОВСКОМ, МОТОВИЛИХИНСКОМ РАЙОНАХ ГОРОДА ПЕРМИ

ОСНОВНАЯ ЧАСТЬ

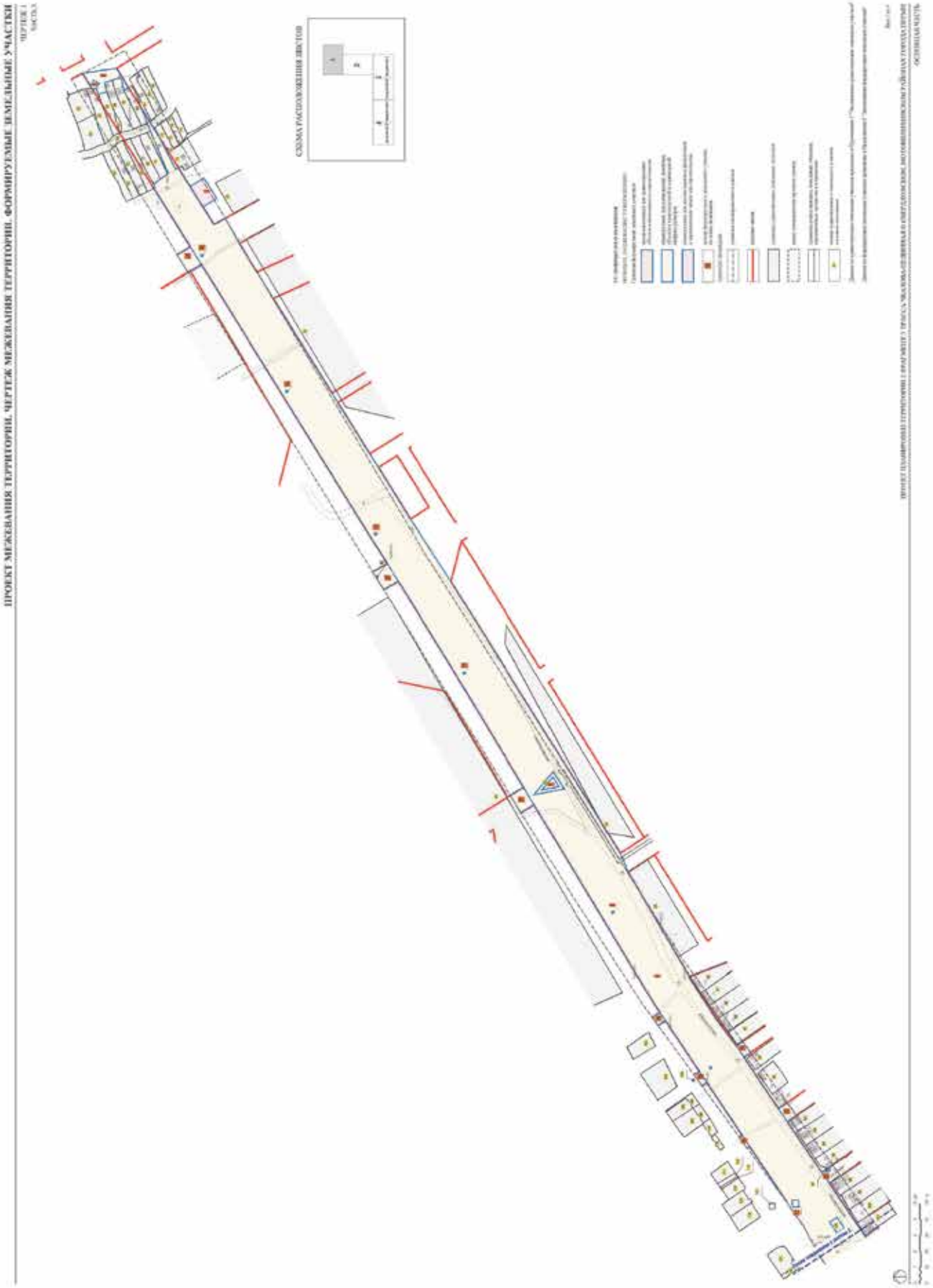
ПРОЕКТ МЕЖЕВАНИЯ ТЕРРИТОРИИ. ЧЕРТЕЖ МЕЖЕВАНИЯ ТЕРРИТОРИИ. ФОРМИРУЕМЫЕ ЗЕМЕЛЬНЫЕ УЧАСТКИ
СХЕМА РАСПОЛОЖЕНИЯ ЛИСТОВ

ПРОЕКТ МЕЖЕВАНИЯ ТЕРРИТОРИИ. ЧЕРТЕЖ МЕЖЕВАНИЯ ТЕРРИТОРИИ. ФОРМИРУЕМЫЕ ЗЕМЕЛЬНЫЕ УЧАСТКИ
СХЕМА РАСПОЛОЖЕНИЯ ЛИСТОВ
ОСНОВНАЯ ЧАСТЬ

ПРОЕКТ МЕЖЕВАНИЯ ТЕРРИТОРИИ. ЧЕРТЕЖ МЕЖЕВАНИЯ ТЕРРИТОРИИ. ФОРМИРУЕМЫЕ ЗЕМЕЛЬНЫЕ УЧАСТКИ
СХЕМА РАСПОЛОЖЕНИЯ ЛИСТОВ
ПЛОЩАДКА 1
ПЛОЩАДКА 2

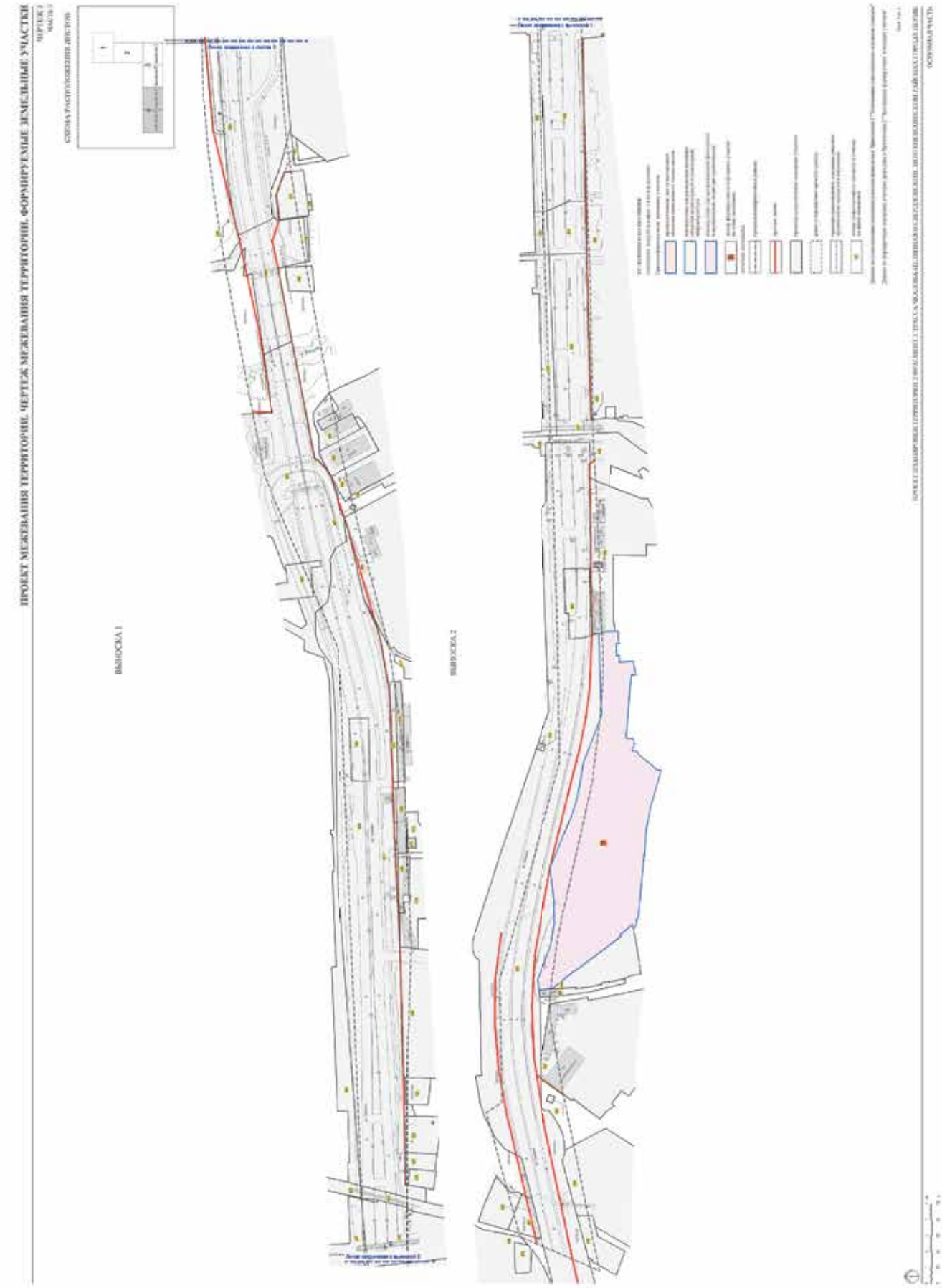
ПРОЕКТ МЕЖЕВАНИЯ ТЕРРИТОРИИ. ЧЕРТЕЖ МЕЖЕВАНИЯ ТЕРРИТОРИИ. ФОРМИРУЕМЫЕ ЗЕМЕЛЬНЫЕ УЧАСТКИ
ВЫНОСКА 1
ВЫНОСКА 2

Экспликация формируемых земельных участков (СТН часть В3, часть Г7, часть Г8, часть Ж8, часть Ж9, часть И13, часть И14)

Номер	Адрес	Цель	Площадь по проекту кв.м	Примечание
1	2	3	4	5
Часть 1				
1	Ул.Целинная, ул.Телефонная	для размещения линейных объектов транспортной и инженерной инфраструктуры	20287	
2	Ул.Телефонная	для размещения линейных объектов транспортной и инженерной инфраструктуры	1298	
3	Ул.Телефонная	для размещения линейных объектов транспортной и инженерной инфраструктуры	136	
4	Восточнее ул.Новгородской 6-й	для размещения линейных объектов транспортной и инженерной инфраструктуры	632	
5	Ул.Сивилева	для размещения линейных объектов транспортной и инженерной инфраструктуры	4711	
6	Севернее ул.Журналиста Дементьева	для размещения линейных объектов транспортной и инженерной инфраструктуры	1159	
7	Севернее ул.Журналиста Дементьева	для строительства ливневых очистных сооружений	2401	
Часть 2				
1	Южнее ул.Журналиста Дементьева	для размещения линейных объектов транспортной и инженерной инфраструктуры	11550	
2	Южнее ул.Журналиста Дементьева	для размещения линейных объектов транспортной и инженерной инфраструктуры	6195	
Часть 3				
1	Восточнее ул.Пролетарской	для строительства канализационной насосной станции КНС-6 «Ива»	600	
2	Проспект Октябрят	для размещения линейных объектов транспортной и инженерной инфраструктуры	792	
3	Проспект Октябрят	для размещения линейных объектов транспортной и инженерной инфраструктуры	74	
4	Проспект Октябрят	для размещения линейных объектов транспортной и инженерной инфраструктуры	96339	формирование земельного участка возможно при условии прекращения прав пользования и снятия с государственного кадастрового учета земельных участков, предоставленных для целей строительства линейных объектов, расположенных в настоящее время в границах формируемого земельного участка
5	Проспект Октябрят	для размещения линейных объектов	139	

1	2	3	4	5
		транспортной и инженерной инфраструктуры		
6	Восточнее ул.Старцева	для размещения линейных объектов транспортной и инженерной инфраструктуры	8590	
7	Восточнее ул.Старцева	для размещения линейных объектов транспортной и инженерной инфраструктуры	36	
8	Проспект Октябрят	для размещения линейных объектов транспортной и инженерной инфраструктуры	6	
9	Восточнее ул.Старцева	для размещения линейных объектов транспортной и инженерной инфраструктуры	6455	
10	Восточнее ул.Старцева	для размещения линейных объектов транспортной и инженерной инфраструктуры	683	
11	Проспект Октябрят	для размещения линейных объектов транспортной и инженерной инфраструктуры	6	
12	Проспект Октябрят	для размещения линейных объектов транспортной и инженерной инфраструктуры	6	
13	Проспект Октябрят	для размещения линейных объектов транспортной и инженерной инфраструктуры	70	
14	Проспект Октябрят	для размещения линейных объектов транспортной и инженерной инфраструктуры	6	
15	Проспект Октябрят	для размещения линейных объектов транспортной и инженерной инфраструктуры	6	
16	Проспект Октябрят	для размещения линейных объектов транспортной и инженерной инфраструктуры	69	
17	Восточнее ул.Старцева	для размещения линейных объектов транспортной и инженерной инфраструктуры	75	
18	Восточнее ул.Старцева	для размещения линейных объектов транспортной и инженерной инфраструктуры	531	
19	Пермский край, г.Пермь, Свердловский район, сдт № 38 МКБ, участки № 1, 2, 3, 4, 5, 6, 7, 8, 9, 10, 11	торговые комплексы, магазины	32309	увеличение площади земельного участка с кадастровым номером 59:01:4411384:15 на 11672 кв.м путем перераспределения земельных участков с кадастровыми номерами 59:01:0000000:49554, 59:01:4411384:15, 59:01:0000000:77971
20	Ул.Грибоедова	под индивидуальный жилой дом	933	
21	Ул.Грибоедова	под индивидуальный жилой дом	628	
22	Ул.Грибоедова	под индивидуальный жилой дом	631	
23	Ул.Грибоедова	под индивидуальный жилой дом	872	
24	Ул.Грибоедова	под индивидуальный жилой дом	765	
25	Проспект Октябрят	для размещения линейных объектов	498	

1	2	3	4	5
		транспортной и инженерной инфраструктуры		
26	Проспект Октябрят	для размещения линейных объектов транспортной и инженерной инфраструктуры	539	
27	Проспект Октябрят	для размещения линейных объектов транспортной и инженерной инфраструктуры	489	
28	Проспект Октябрят	для размещения линейных объектов транспортной и инженерной инфраструктуры	144	
29	Проспект Октябрят	для размещения линейных объектов транспортной и инженерной инфраструктуры	130	
30	Проспект Октябрят	для размещения линейных объектов транспортной и инженерной инфраструктуры	69	
31	Проспект Октябрят	для размещения линейных объектов транспортной и инженерной инфраструктуры	168	
32	Проспект Октябрят	для размещения линейных объектов транспортной и инженерной инфраструктуры	272	
33	Проспект Октябрят	для размещения линейных объектов транспортной и инженерной инфраструктуры	254	
34	Проспект Октябрят	для размещения линейных объектов транспортной и инженерной инфраструктуры	416	
35	Проспект Октябрят	для размещения линейных объектов транспортной и инженерной инфраструктуры	1021	
36	Проспект Октябрят	для размещения линейных объектов транспортной и инженерной инфраструктуры	91	
37	Проспект Октябрят	для размещения линейных объектов транспортной и инженерной инфраструктуры	513	
38	Проспект Октябрят	для размещения линейных объектов транспортной и инженерной инфраструктуры	533	
39	Проспект Октябрят	для размещения линейных объектов транспортной и инженерной инфраструктуры	1140	
40	Проспект Октябрят	для размещения линейных объектов транспортной и инженерной инфраструктуры	14	

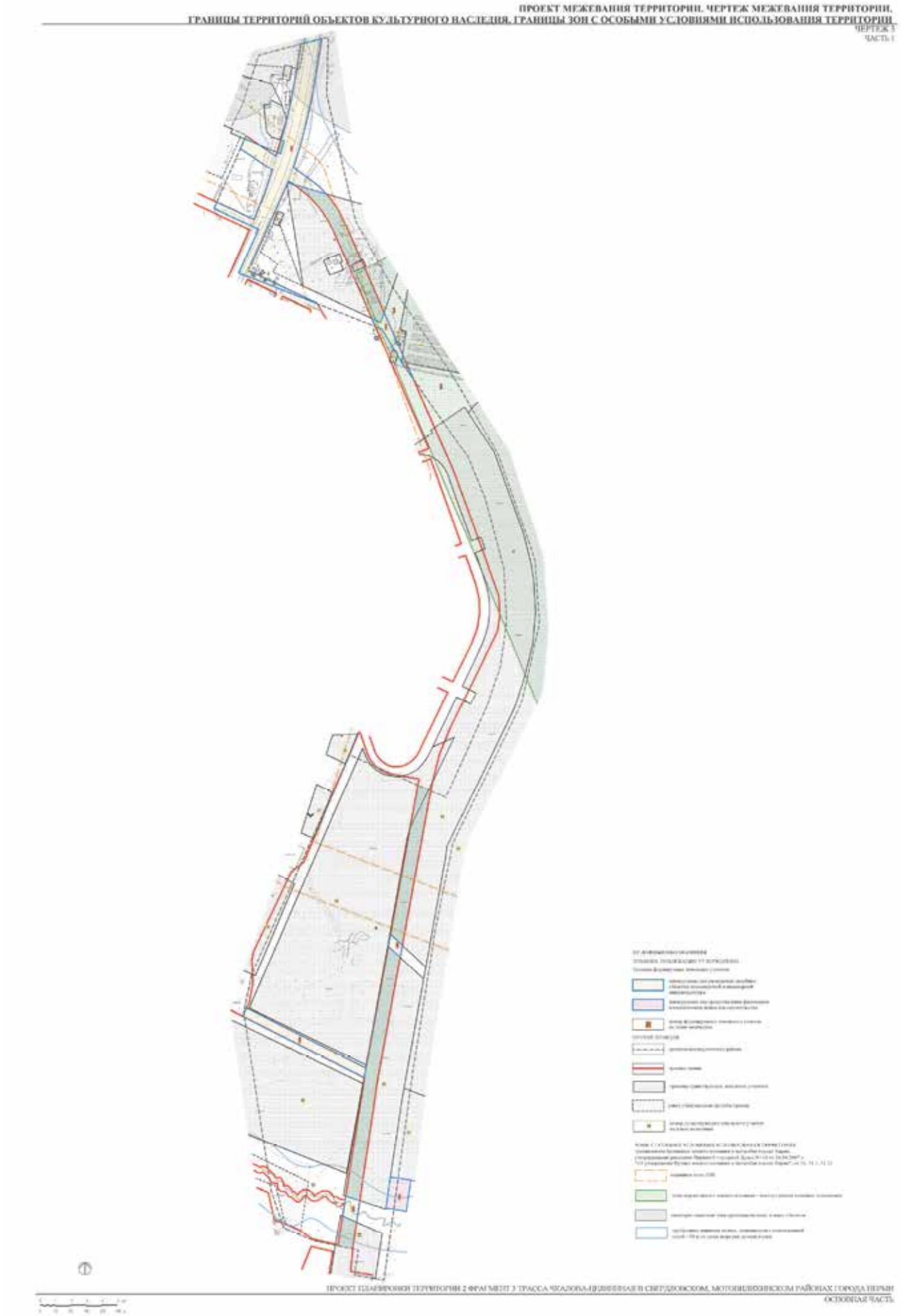
ПРОЕКТ МЕЖЕВАНИЯ ТЕРРИТОРИИ. ЧЕРТЕЖ МЕЖЕВАНИЯ ТЕРРИТОРИИ.
ГРАНИЦЫ ТЕРРИТОРИЙ ОБЪЕКТОВ КУЛЬТУРНОГО НАСЛЕДИЯ, ГРАНИЦЫ ЗОН С ОСОБЫМИ УСЛОВИЯМИ ИСПОЛЬЗОВАНИЯ ТЕРРИТОРИИ
ЧЕРТЕЖ 3
ЧАСТЬ 1

ПРОЕКТ МЕЖЕВАНИЯ ТЕРРИТОРИИ. ЧЕРТЕЖ МЕЖЕВАНИЯ ТЕРРИТОРИИ. ГРАНИЦЫ ЗОН С ОСОБЫМИ УСЛОВИЯМИ ИСПОЛЬЗОВАНИЯ ТЕРРИТОРИИ

ЧЕРТЕЖ 3
ЧАСТЬ 2

УСЛОВНЫЕ ОБОЗНАЧЕНИЯ

ПОЗИЦИИ, ПОДЛЕЖАЩИЕ УТВЕРЖДЕНИЮ

Границы формируемых земельных участков

планируемых для размещения линейных объектов транспортной и инженерной инфраструктуры

номер формируемого земельного участка на плане межевания

ПРОЧИЕ ПОЗИЦИИ

границы планировочного района

красные линии

границы существующих земельных участков

номер существующего земельного участка на плане межевания

ЗОНЫ С ОСОБЫМИ УСЛОВИЯМИ ИСПОЛЬЗОВАНИЯ ТЕРРИТОРИИ
(установлены Правилами землепользования и застройки города Перми, утвержденными решением Пермской городской Думы №143 от 26.06.2007 г. "Об утверждении Правил землепользования и застройки города Перми", ст. 50, 51, 51.1, 51.2)

прибрежная защитная полоса, совмещенная с водоохранной зоной - 50 метров от уреза воды рек, ручьев и озер

ПРОЕКТ ПЛАНИРОВКИ ТЕРРИТОРИИ 2 ФРАГМЕНТ 3 ТРАССА ЧКАЛОВА-ЦЕЛИННАЯ В СВЕРДЛОВСКОМ, МОТОВИЛИХИНСКОМ РАЙОНАХ ГОРОДА ПЕРМИ

ОСНОВНАЯ ЧАСТЬ

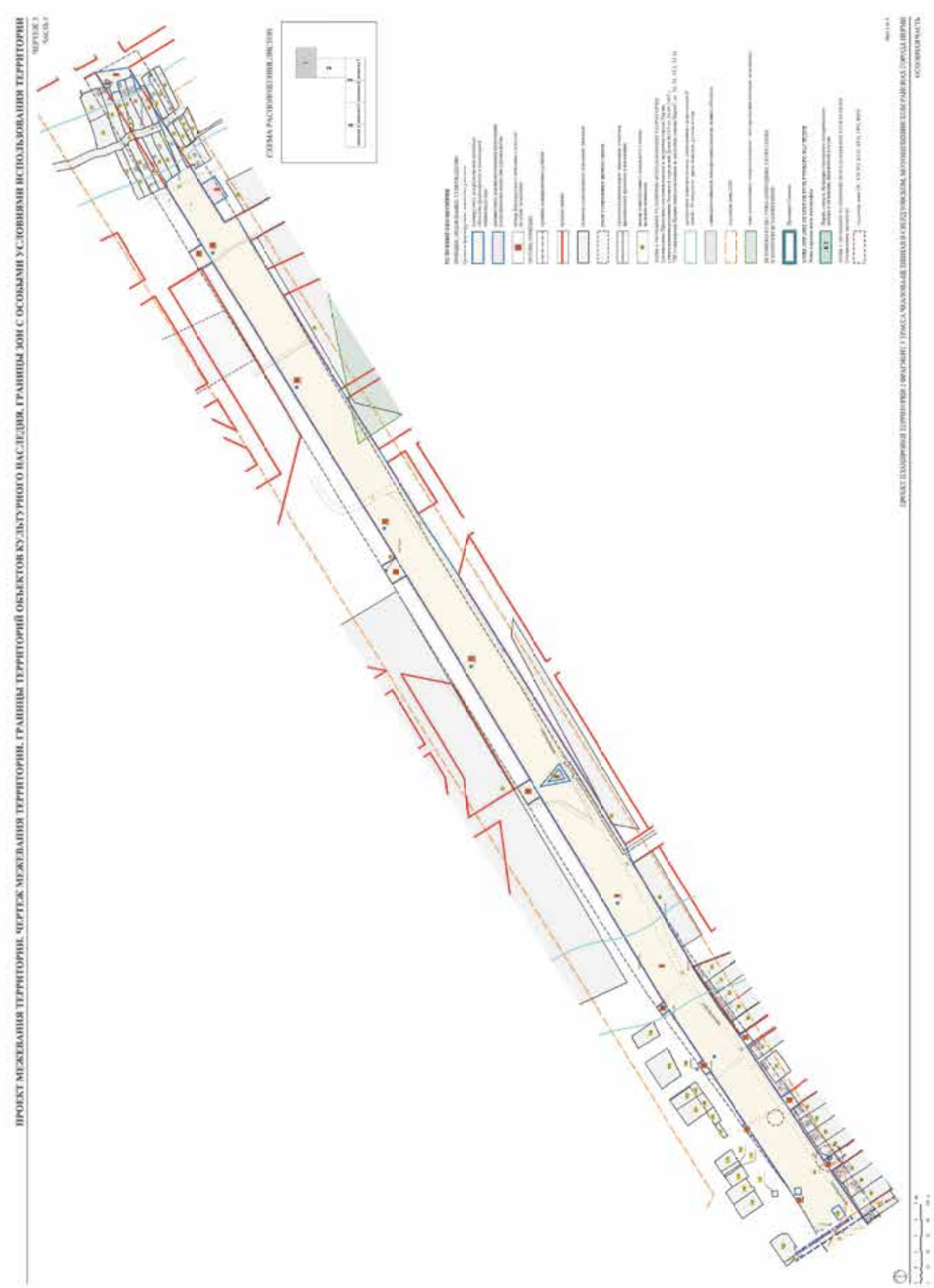
ПРОЕКТ МЕЖЕВАНИЯ ТЕРРИТОРИИ. ЧЕРТЕЖ МЕЖЕВАНИЯ ТЕРРИТОРИИ. ГРАНИЦЫ ТЕРРИТОРИЙ ОБЪЕКТОВ КУЛЬТУРНОГО НАСЛЕДИЯ, ГРАНИЦЫ ЗОН С ОСОБЫМИ УСЛОВИЯМИ ИСПОЛЬЗОВАНИЯ ТЕРРИТОРИИ
ЧЕРТЕЖ 3
ЛИСТ 3
СХЕМА РАСПОЛОЖЕНИЯ ЛИСТОВ

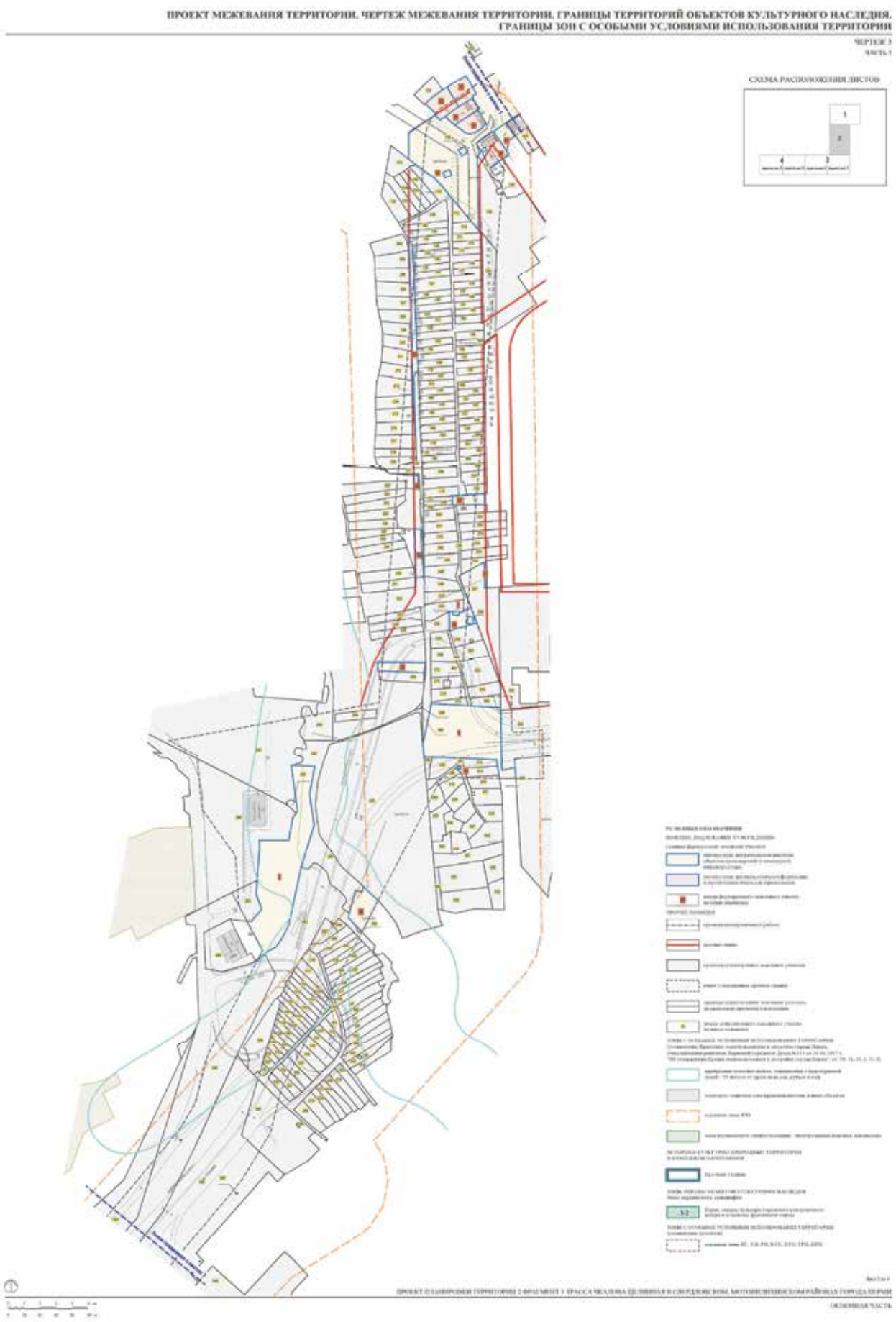
ПРОЕКТ МЕЖЕВАНИЯ ТЕРРИТОРИИ. ЧЕРТЕЖ МЕЖЕВАНИЯ ТЕРРИТОРИИ. ГРАНИЦЫ ТЕРРИТОРИЙ ОБЪЕКТОВ КУЛЬТУРНОГО НАСЛЕДИЯ. ГРАНИЦЫ ЗОН С ОСОБЫМИ УСЛОВИЯМИ ИСПОЛЬЗОВАНИЯ ТЕРРИТОРИИ
ЧЕРТЕЖ 3
СХЕМА РАСПОЛОЖЕНИЯ ЛИСТОВ
1
2
3
4
ОСНОВНАЯ ЧАСТЬ

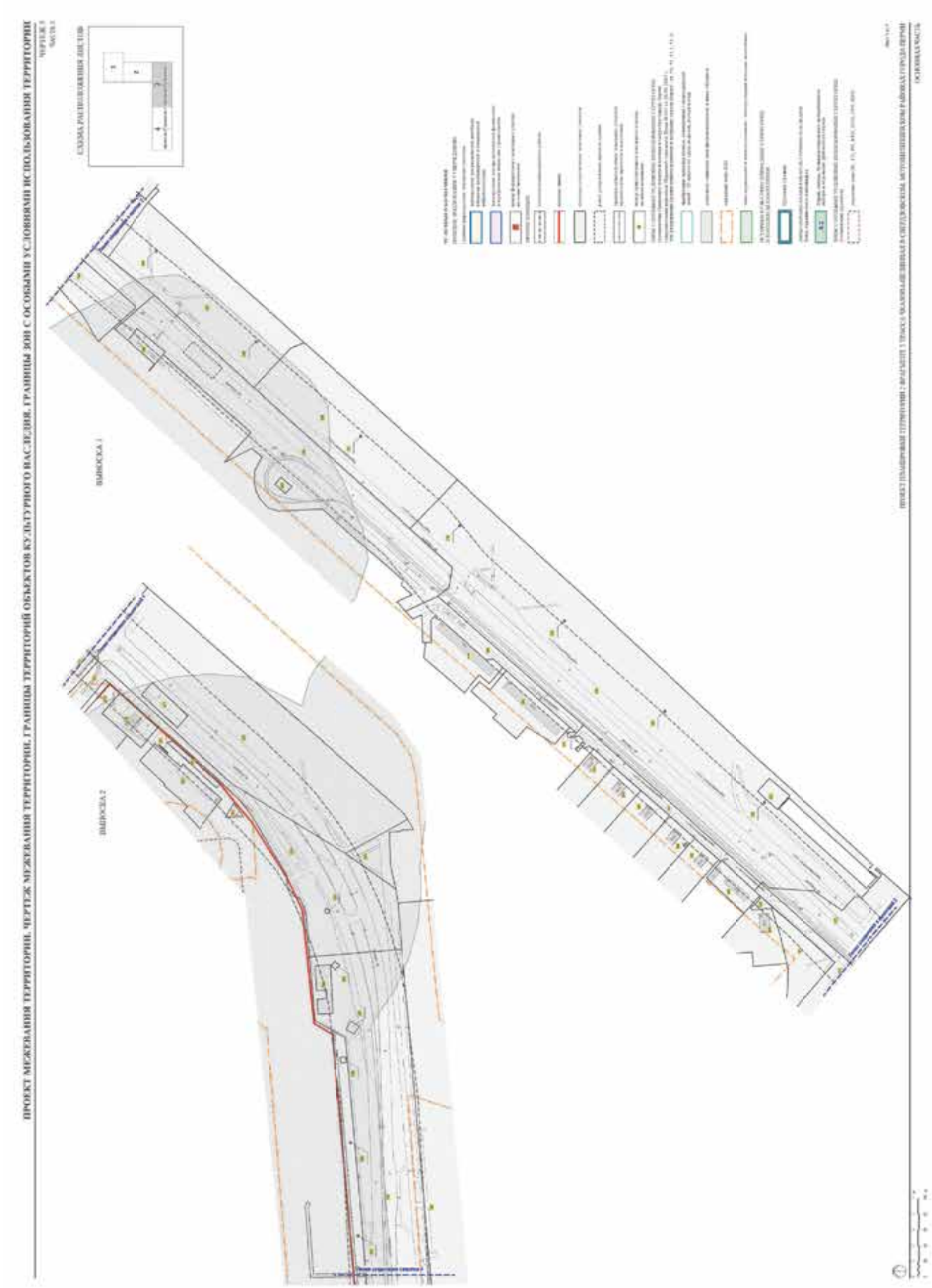
ПРОЕКТ МЕЖЕВАНИЯ ТЕРРИТОРИИ. ЧЕРТЕЖ МЕЖЕВАНИЯ ТЕРРИТОРИИ. ГРАНИЦЫ ТЕРРИТОРИЙ ОБЪЕКТОВ КУЛЬТУРНОГО НАСЛЕДИЯ. ГРАНИЦЫ ЗОН С ОСОБЫМИ УСЛОВИЯМИ ИСПОЛЬЗОВАНИЯ ТЕРРИТОРИИ
ЧЕРТЕЖ 1
ЧАСТЬ 1
СХЕМА РАСПОЛОЖЕНИЯ ЛИСТОВ
ВЫНОСКА 1
ВЫНОСКА 2
ОСНОВНАЯ ЧАСТЬ

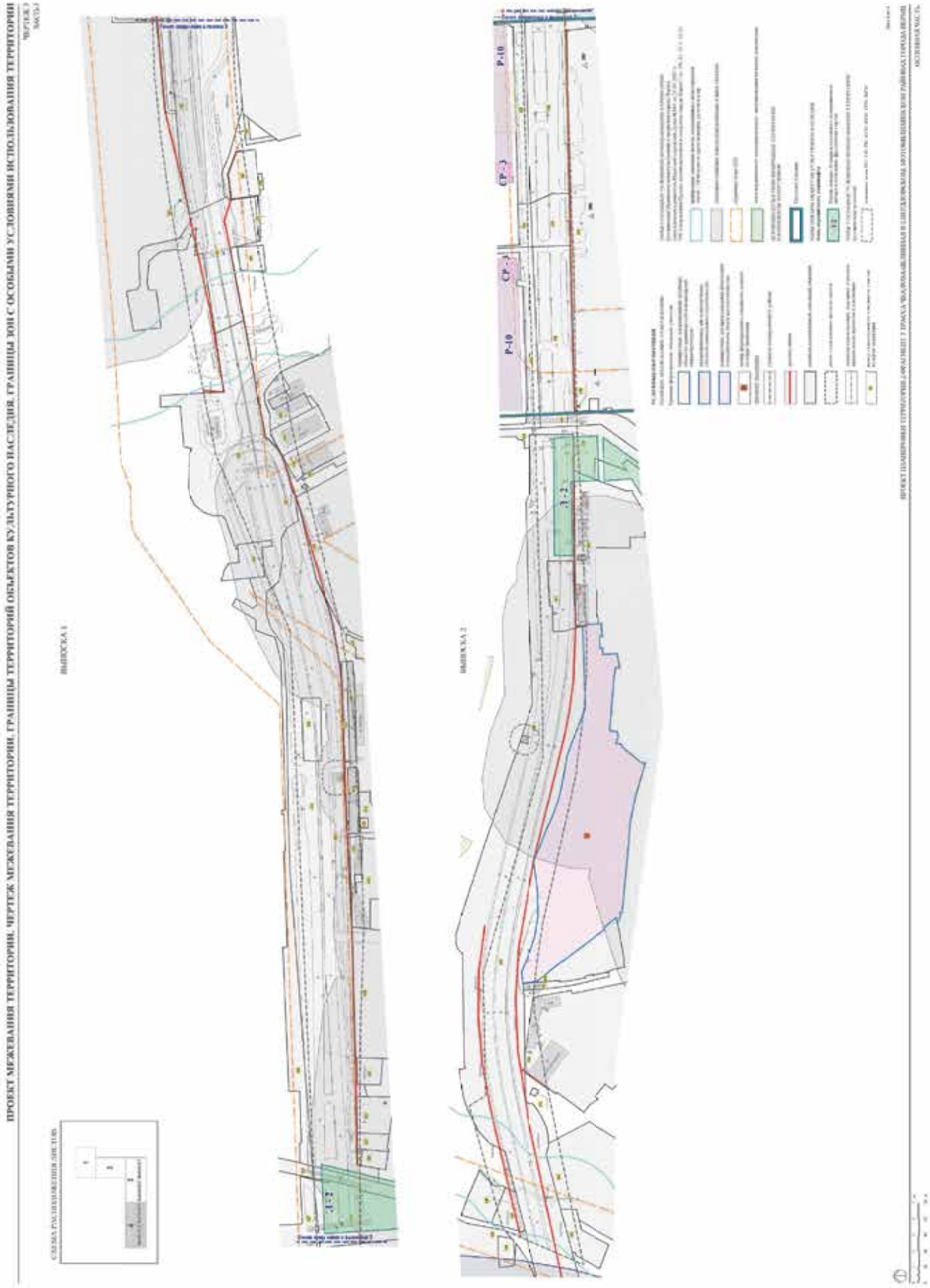
ПРОЕКТ МЕЖЕВАНИЯ ТЕРРИТОРИИ. ЧЕРТЕЖ МЕЖЕВАНИЯ ТЕРРИТОРИИ. ГРАНИЦЫ ТЕРРИТОРИЙ ОБЪЕКТОВ КУЛЬТУРНОГО НАСЛЕДИЯ. ГРАНИЦЫ ЗОН С ОСОБЫМИ УСЛОВИЯМИ ИСПОЛЬЗОВАНИЯ ТЕРРИТОРИИ
ЧЕРТЕЖ
МАСШТ
ВЫПОСКА 1
ВЫПОСКА 2
Р-10
СР-3
СР-2
Р-10
Л-2
Л-2