АДМИНИСТРАЦИЯ ГОРОДА ПЕРМИ
ПОСТАНОВЛЕНИЕ

20.05.2015 № 291

Об утверждении документации по планировке территории 2 (СТН В5, В6, В8, В9, В10, часть В11, Г1, Г2, часть Г3, часть И8, часть Ж1,часть Ж13, часть Д7) в Орджоникидзевском, Свердловском, Ленинском, Индустриальном, Дзержинском районах города Перми

На основании статей 8, 42, 43, 45, 46, 56, 57 Градостроительного кодекса Российской Федерации, статей 11, 33 Правил землепользования и застройки города Перми, утвержденных решением Пермской городской Думы от 26 июня 2007 г. № 143, с учетом протоколов публичных слушаний от 22 декабря 2014 г., 23 декабря 2014 г., 24 декабря 2014 г., 25 декабря 2014 г., 26 декабря 2014 г., 29 декабря 2014 г., заключения о результатах публичных слушаний по документации по планировке территории 2 (СТН В5, В6, В8, В9, В10, часть В11, Г1, Г2, часть Г3, часть И8, часть Ж1,часть Ж13, часть Д7) в Орджоникидзевском, Свердловском, Ленинском, Индустриальном, Дзержинском районах города Перми от 12 января 2015 г. № 46

администрация города Перми ПОСТАНОВЛЯЕТ:

1. Утвердить прилагаемые:

1.1. проект планировки территории 2 (СТН В5, В6, В8, В9, В10, часть В11, Г1, Г2, часть Г3, часть И8, часть Ж1,часть Ж13, часть Д7) в Орджоникидзевском, Свердловском, Ленинском, Индустриальном, Дзержинском районах города Перми (далее – проект планировки территории);

1.2. проект межевания территории 2 (СТН В5, В6, В8, В9, В10, часть В11, Г1, Г2, часть Г3, часть И8, часть Ж1,часть Ж13, часть Д7) в Орджоникидзевском, Свердловском, Ленинском, Индустриальном, Дзержинском районах города Перми (далее – проект межевания территории).

2. Департаменту градостроительства и архитектуры администрации города Перми обеспечить размещение настоящего постановления в информационной системе обеспечения градостроительной деятельности города Перми.

3. Функциональным и территориальным органам, функциональным подразделениям администрации города Перми в своей деятельности руководствоваться утвержденными проектом планировки территории и проектом межевания территории.

4. Настоящее постановление вступает в силу с даты официального опубликования в печатном средстве массовой информации «Официальный бюллетень органов местного самоуправления муниципального образования город Пермь».

5. Управлению по общим вопросам администрации города Перми обеспечить опубликование постановления в печатном средстве массовой информации «Официальный бюллетень органов местного самоуправления муниципального образования город Пермь».

6. Информационно-аналитическому управлению администрации города Перми разместить (опубликовать) настоящее постановление на официальном сайте муниципального образования город Пермь в информационно-телекоммуникационной сети Интернет.

7. Контроль за исполнением постановления возложить на заместителя главы администрации города Перми-начальника департамента градостроительства и архитектуры администрации города Перми Ярославцева А.Г.

Глава администрации города Перми Д.И.Самойлов

УТВЕРЖДЕН
постановлением администрации
города Перми
от 20.05.2015 № 291

ПРОЕКТ ПЛАНИРОВКИ
территории 2 (СТН В5, В6, В8, В9, В10, часть В11, Г1, Г2, часть Г3, часть И8, часть Ж1,часть Ж13, часть Д7) в Орджоникидзевском, Свердловском, Ленинском, Индустриальном, Дзержинском районах города Перми

1.1. Положение о размещении объектов капитального строительства федерального, регионального и местного значения, предусмотренных проектом планировки территории 2 (СТН В5, В6, В8, В9, В10, часть В11, Г2, часть Г3, часть Ж1,часть Ж13):

1.1.1. проект планировки в части положения о размещении объектов капитального строительства местного значения, а также о характеристиках планируемого развития территории, в том числе плотности и параметрах застройки территории и характеристиках развития систем социального, транспортного обслуживания и инженерно-технического обеспечения, необходимых для развития территории, является для органов местного самоуправления города Перми при осуществлении своих полномочий основанием для:

подготовки предложений по внесению изменений или включению мероприятий в комплексные (инвестиционные, целевые) программы развития объектов социальной, инженерной и транспортной инфраструктуры;

подготовки предложений для формирования проекта бюджета города Перми на очередной финансовый год и плановый период, внесения изменений в бюджет города Перми на очередной финансовый год и плановый период;

формирования условий и технических заданий на подготовку документации по планировке смежных (прилегающих) территорий, а также выполнении других мероприятий за пределами территории планирования;

внесения положений и характеристик проекта в информационную систему обеспечения градостроительной деятельности города Перми;

1.1.2. в проекте планировки отображены зоны ограничения с целью обеспечения доступа, предлагаемые к установлению в Правилах землепользования и застройки города Перми в качестве зон с особыми условиями использования территории, которые обозначают существующие или планируемые проезды и (или) проходы к земельным участкам и объектам капитального строительства в границах определенной территории;

1.1.3. проект планировки подготовлен в целях:

выделения элементов планировочной структуры и установления красных линий, границ земельных участков, необходимых для строительства объектов социальной, инженерной и транспортной инфраструктуры, определения границ озелененных и иных территорий общего пользования, границ зон ограничения с целью обеспечения доступа к земельным участкам, объектам капитального строительства в пределах кварталов;

формирования и развития застройки многофункционального использования вдоль основных улиц, ориентированных на обслуживание городским общественным транспортом с обеспечением комфортных пешеходных и велосипедных перемещений;

создания открытой, связанной структуры улично-дорожной сети;

формирования планировочной структуры застройки с разделением общественных и частных пространств;

подготовки предложений по установлению параметров, обеспечивающих разнообразие типологии жилой застройки;

организации движения пешеходов и велосипедистов, городского общественного транспорта;

определения геометрии профилей улиц;

подготовки предложений по размещению объектов и озелененных территорий рекреационного назначения;

формирования в соответствии с документацией по планировке территории земельных участков, необходимых для строительства объектов социальной, инженерной и транспортной инфраструктуры;

включения в комплексные (инвестиционные) программы объектов социальной, инженерной и транспортной инфраструктуры;

включения положений и параметров проекта планировки в состав условий аукционов на право заключения договоров о развитии застроенных территорий;

1.1.4. этапы освоения территории как мероприятия по реализации проекта планировки приведены в таблице 1.

При реализации мероприятий проекта планировки на всех этапах должны обеспечиваться условия сохранения качества пользования общественными территориями, комфорт пешеходных и транспортных перемещений.

Таблица 1

№	Наименование вида и (или) объекта инфраструктуры	Тип мероприятия	Субъект, реализующий мероприятие	Территория и (или) местоположение мероприятия	Описание мероприятия, условия	Этапы реализации мероприятий проекта планировки	
						первый	перспектива
1	2	3	4	5	6	7	8
1	Транспортная инфраструктура	строительство	администрация города Перми	соединение ул.Крисанова – ул.Карпинского от шоссе Космонавтов до	строительство проезжей части 2+2 полос движения, выделенная трамвайная линия, тротуары,	х	

1	2	3	4	5	6	7	8
				ул.Пушкина, в том числе мостовой переход через реку Данилиху	выделение полос движения для велосипедистов, устройство освещения, посадка деревьев, строительство мостового перехода через реку Данилиху		
2	Транспортная инфраструктура	реконструкция	администрация города Перми	пересечение ул.Крисанова-шоссе Космонавтов	переустройство пересечения, выделение полосы движения для велосипедистов, тротуары	х	
3	Транспортная инфраструктура	реконструкция	администрация города Перми	ул.Стахановская от пересечения ул.Стахановской-ул.Мира до шоссе Космонавтов	строительство проезжей части 2+2 полосы движения, выделение полос движения для велосипедистов, посадка деревьев	х	
4	Транспортная инфраструктура	реконструкция	администрация города Перми	ул.Баумана от ул.Стахановской до ул.Советской Армии	строительство проезжей части 2+2 полосы движения, выделение полос движения для велосипедистов, посадка деревьев	х	
5	Транспортная инфраструктура	реконструкция	администрация города Перми	ул.Советской Армии от ул.Баумана до шоссе	строительство проезжей части 2+2 полосы движения, выделение	х	

1	2	3	4	5	6	7	8
				Космонавтов	полос движения для велосипедистов, посадка деревьев		
6	Транспортная инфраструктура	реконструкция	администрация города Перми	пересечение ул.Стахановской-ул.Мира	саморегулируемое кольцевое пересечение, выделение полосы движения для велосипедистов	х	
7	Транспортная инфраструктура	реконструкция	администрация города Перми	пересечение ул.Подлесной-шоссе Космонавтов -ул.Советской Армии	устройство кольцевого пересечения в одном / двух уровнях, выделение полосы движения для велосипедистов	х	
8	Транспортная инфраструктура	реконструкция	администрация города Перми	пересечение ул.Карпинского-ул.Стахановской	переустройство пересечения в одном уровне	х	
9	Транспортная инфраструктура	реконструкция	администрация города Перми	пересечение ул.Советской Армии-ул.Баумана	организация регулируемого пересечения в одном уровне, выделение полосы движения для велосипедистов	х	
10	Транспортная инфраструктура	реконструкция	администрация города Перми	пересечение ул.Архитектора Свиязева-шоссе Космонавтов-ул.Мира	устройство кольцевого пересечения в одном уровне, выделение полосы движения для	х	

1	2	3	4	5	6	7	8
					велосипедистов		
11	Транспортная инфраструктура	реконструкция	администрация города Перми	шоссе Космонавтов от ул.Подлесной до ул.Мильчакова	проезжая часть 2+2 полос движения для индивидуального транспорта и 1+1 полос выделенной линии для движения общественного транспорта, тротуары, выделение полос движения для велосипедистов, устройство освещения, посадка деревьев	х	
12	Транспортная инфраструктура	реконструкция	администрация города Перми	шоссе Космонавтов от ул.Мильчакова до площади Центрального рынка	проезжая часть 2+2 полос движения для индивидуального транспорта и 1+1 полос выделенной линии для движения общественного транспорта, тротуары, выделение полос движения для велосипедистов, устройство освещения		х
13	Транспортная инфраструктура	реконструкция	администрация города Перми	пересечение ул.Мильчакова-шоссе Космонавтов	переустройство пересечения в одном уровне	х	

1	2	3	4	5	6	7	8
14	Транспортная инфраструктура	реконструкция	администрация города Перми	пересечение ул.Плеханова-шоссе Космонавтов	исследование потоков, переустройство пересечения	х	
15	Транспортная инфраструктура	реконструкция	администрация города Перми	примыкание ул.Стахановской и ул.Вавилова к шоссе Космонавтов	переустройство пересечения	х	
16	Транспортная инфраструктура	реконструкция	администрация города Перми	ул.Советской Армии от ул.Мира до проспекта Декабристов	строительство проезжей части 1+1 полосы движения, выделение полос движения для велосипедистов, посадка деревьев	х	
17	Регулирование	правовой акт	администрация города Перми	территория планировочного района	действующие акты по утверждению документации по планировки территории привести в соответствие настоящему постановлению	х	

1.2. положения о размещении объектов капитального строительства. Характеристика планируемого развития территории 2:

1.2.1. элементы планировочной структуры (далее – ЭПС) представлены в таблице 2 и на чертеже 2. Планировка территории. Элементы структуры.

Таблица 2

№	Наименование ЭПС	Площадь, га	Характеристика и параметры планируемого развития ЭПС
1	2	3	4
Зоны планируемого размещения социально-культурного и коммунально-бытового назначения, иных объектов капитального строительства			
1	Зоны с возможной предельной высотой застройки 4 этажа и выше	411,1	показатели приведены в таблице 3, границы ЭПС отображены на чертеже 2. Планировка территории. Элементы структуры с установлением предельной высоты объектов капитального строительства
1.1	зоны многофункциональной многоквартирной жилой застройки	390,3	
1.2	зоны деловой активности, многоквартирной жилой застройки с широким спектром обслуживания	20,8	
2	Зоны, в которых предельная высота застройки не установлена	105,4	
2.1	зоны объектов социальной инфраструктуры	45,5	
2.2	зоны объектов социальной инфраструктуры, коммунально-производственных объектов	59,9	
3	Озелененные территории	20,9	границы ЭПС отображены на чертеже 2. Планировка территории. Элементы структуры с установлением предельной высоты объектов капитального строительства
3.1	рекреационные территории в долинах малых рек	2,0	
3.2	озелененные территории общего пользования	14,0	
3.3	зеленые насаждения, физкультурно-оздоровительные площадки	4,9	

1	2	3	4
4	Зоны размещения линейных объектов транспортной и инженерной инфраструктур	223,0	параметры приведены в таблице 4. Границы ЭПС отображены на чертеже 2. Планировка территории. Элементы структуры с установлением предельной высоты объектов капитального строительства

1.2.2. положения в отношении характеристики и параметров развития кварталов с размещением жилой застройки:

Таблица 3

Индекс ЭПС	Наименование ЭПС	Характеристика и параметры планируемого развития ЭПС			
		площадь застройки (брутто) по внешнему периметру наружных стен	площадь жилой застройки нетто, кв.м.	количество квартир	общая площадь нежилых помещений
		тыс.кв.м	тыс.кв.м	ед.	тыс.кв.м
1	2	3	4	5	6
1	Кварталы с размещением жилой застройки	566	356,7	4756	51

1.2.3. положения в отношении характеристики и параметров объектов транспортной инфраструктуры:

1.2.3.1. планировочные решения по развитию объектов транспортной инфраструктуры обеспечивают условия для транзитного движения, доступность объектов и рекреационных зон на территории города.

Виды улиц по назначению и по расположению в планировочной структуре города в соответствии с Генеральным планом города Перми, утвержденным решением Пермской городской Думы от 17 декабря 2010 г. № 205 (далее – Генеральный план г.Перми), их параметры и характеристики приведены в таблице 4 и отображены на чертежах:

чертеж 3. Планировка территории. Объекты транспортной инфраструктуры. Виды улиц по назначению;

чертеж 4. Планировка территории. Объекты транспортной инфраструктуры. Виды улиц по расположению в планировочной структуре города.

Планировочные решения в отношении организации движения транспорта, пешеходов и велосипедистов отображены на чертеже 5. Планировка территории. Организация улично-дорожной сети. Геометрия профилей улиц.

Планировочные решения в отношении размещения парковочных мест отображены на чертеже 7. Планировка территории. Объекты транспортной инфраструктуры. Размещение парковочных мест.

Таблица 4

№	Виды улиц по назначению	Виды улиц по расположению в планировочной структуре города	Наличие линий городского общественного транспорта	Наименование улиц	Обозначения сечений улиц	Ширина профиля, м
1	2	3	4	5	6	7
1	Улицы общегородские	продольные	с автобусной линией	шоссе Космонавтов	1-1, 2-2, 3-3, 4-4, 5-5, 6-6, 7-7	41-97,8
2	Улицы общегородские	продольные	нет	ул.Рабочая	10-10	40-42
4	Улицы общегородские	продольные	с автобусной линией	ул.Карпинского	9-9	54-56
6	Улицы районные	радиальные	с трамвайной линией	ул.Крисанова	8-8	44
7	Улицы районные	радиальные	с автобусной линией	ул.Космонавта Леонова	17-17	32
8	Улицы районные	радиальные	нет	ул.Одоевского	18-18	20,5
9	Улицы районные	обычные, стандартные	с автобусной линией	ул.Братьев Игнатовых	19-19	42-45
10	Улицы районные	радиальные	с автобусной линией	ул.Советской Армии	20-20	43,5-44,5

1.2.3.2. характеристика и размещение прочих объектов транспортной инфраструктуры приведены в таблице 5 и отображены на чертежах:

чертеж 3. Планировка территории. Объекты транспортной инфраструктуры. Виды улиц по назначению;

чертеж 7. Планировка территории. Объекты транспортной инфраструктуры. Размещение парковочных мест;

чертеж 14. Планировка территории. Объекты транспортной инфраструктуры. Городской общественный транспорт.

Таблица 5

№	Наименование объектов	Типы объектов	Место размещения	Количество
1	2	3	4	5
1	Перехватывающая парковка	открытая или многоярусная	в улично-дорожной сети, чертеж 7	1
2	Мостовой переход через реку Данилиху		в створе ул.Крисанова	1
3	Пассажирские платформы	с навесом	остановочные пункты на железной дороге, чертеж 7	2

1.2.4. положения в отношении характеристики и параметров объектов инженерно-технической инфраструктуры.

Таблица 6

№	Описание	Характеристики, параметры
1	2	3
	I. Водоснабжение	
1.1	Прирост объемов водопотребления от объектов нового строительства	3732 куб.м/сут.
1.1.1	Протяженность планируемых к строительству сетей водоснабжения	4125 м
1.1.2	Протяженность планируемых к реконструкции сетей водоснабжения	12935 м
	II. Водоотведение	
2.1	Прирост объемов водоотведения от объектов нового строительства	3732 куб.м/сут.
2.2	Протяженность планируемых к строительству сетей водоотведения	5750 м
2.2.1	Шахтный коллектор	2800 м
2.2.2	Напорные коллекторы	280 м
2.2.3	Самотечные коллекторы	300 м
2.2.4	Уличные сети	2370 м
2.3	Протяженность планируемых к реконструкции сетей водоотведения	6130 м
	III. Дождевая канализация	
3.1	Суммарная производительность очистных сооружений	11,5 куб.м/сек.

1	2	3
3.2	Протяженность планируемых к строительству сетей дождевой канализации	15755 м
3.3	Протяженность планируемых к реконструкции сетей дождевой канализации	970 м
3.4	Площадь территории, оборудуемой системой дождевой канализации	989 га
3.5	Протяженность улично-дорожной сети, оборудуемой системой дождевой канализации	15800 м
IV. Газоснабжение		
4.1	Прирост максимального расхода газа от объектов нового строительства	7,19 тыс.куб.м/час
4.1.1	На отопление и горячее водоснабжение	6,58 тыс.куб.м/час
4.1.2	На пищеприготовление	0,61 тыс.куб.м/час
4.2	Протяженность планируемых к строительству сетей газоснабжения	1070 м
V. Теплоснабжение		
5.1	Прирост подключаемой тепловой нагрузки от объектов нового строительства	41,10 Гкал/час
5.2	Протяженность планируемых к строительству сетей теплоснабжения	5640 м
5.3	Протяженность планируемых к реконструкции сетей теплоснабжения	5000 м
VI. Электроснабжение		
6.1	Прирост электрической нагрузки от перспективных объектов капитального строительства	18,6 МВт
6.2	Суммарная мощность новых трансформаторных подстанций	2х6600 кВт
6.3	Протяженность планируемых к строительству сетей электроснабжения, в том числе	13620 м
6.3.1	110 кВ	6580 м
6.3.2	35 кВ	1670 м
6.3.3	6 кВ	5370 м

1.2.5. положения в отношении характеристики и параметров объектов социальной инфраструктуры местного значения:

описание объектов капитального строительства социальной инфраструктуры местного значения, размещение которых планируется в планировочном районе, приведено в таблице 7:

Таблица 7

№	Наименование объекта	Наименование характеристик и параметров объекта	Единицы измерения показателей	Значение показателя	Место размещения
1	2	3	4	5	6
1	МБОУ «Центр развития ребенка – детский сад № 226»	увеличение площади земельного участка	кв.м	1128,8	индекс 1.6 на чертеже 6
2	Детский сад на 105 мест в квартале, ограниченном ул.Советской Армии, ул.Танкистов, ул.Семченко, ул.Кавалерийской	площадь земельного участка	кв.м	4511,0	индекс 1.2 на чертеже 6
3	Детский сад на 150 мест по ул.9-го Мая,22а	площадь земельного участка	кв.м	5415,8	индекс 1.3 на чертеже 6
4	Детский сад на 220 мест в жилом районе Данилиха на территории западнее ул.Плеханова	площадь земельного участка	кв.м	7596,4	индекс 1.1 на чертеже 6
5	Общеобразовательная школа на 790 мест в жилом районе Данилиха на территории западнее ул.Плеханова	площадь земельного участка	кв.м	19811,1	индекс 1.5 на чертеже 6
6	Общеобразовательная школа на 725 мест по ул.Карпинского,77а	площадь земельного участка	кв.м	18135,5	индекс 1.4 на чертеже 6
8	Физкультурно-оздоровительный комплекс	площадь земельного участка	кв.м	2076,0	индекс 1.7 на чертеже 6
9	Озелененные территории с комплексными физкультурными площадками	площадь земельных участков	кв.м	57000	индекс 1.8 на чертеже 6

1.2.6. перечень планируемого размещения объектов капитального строительства федерального, регионального значения и характеристики планируемого развития:

размещение объектов капитального строительства федерального, регионального значения не планируется.

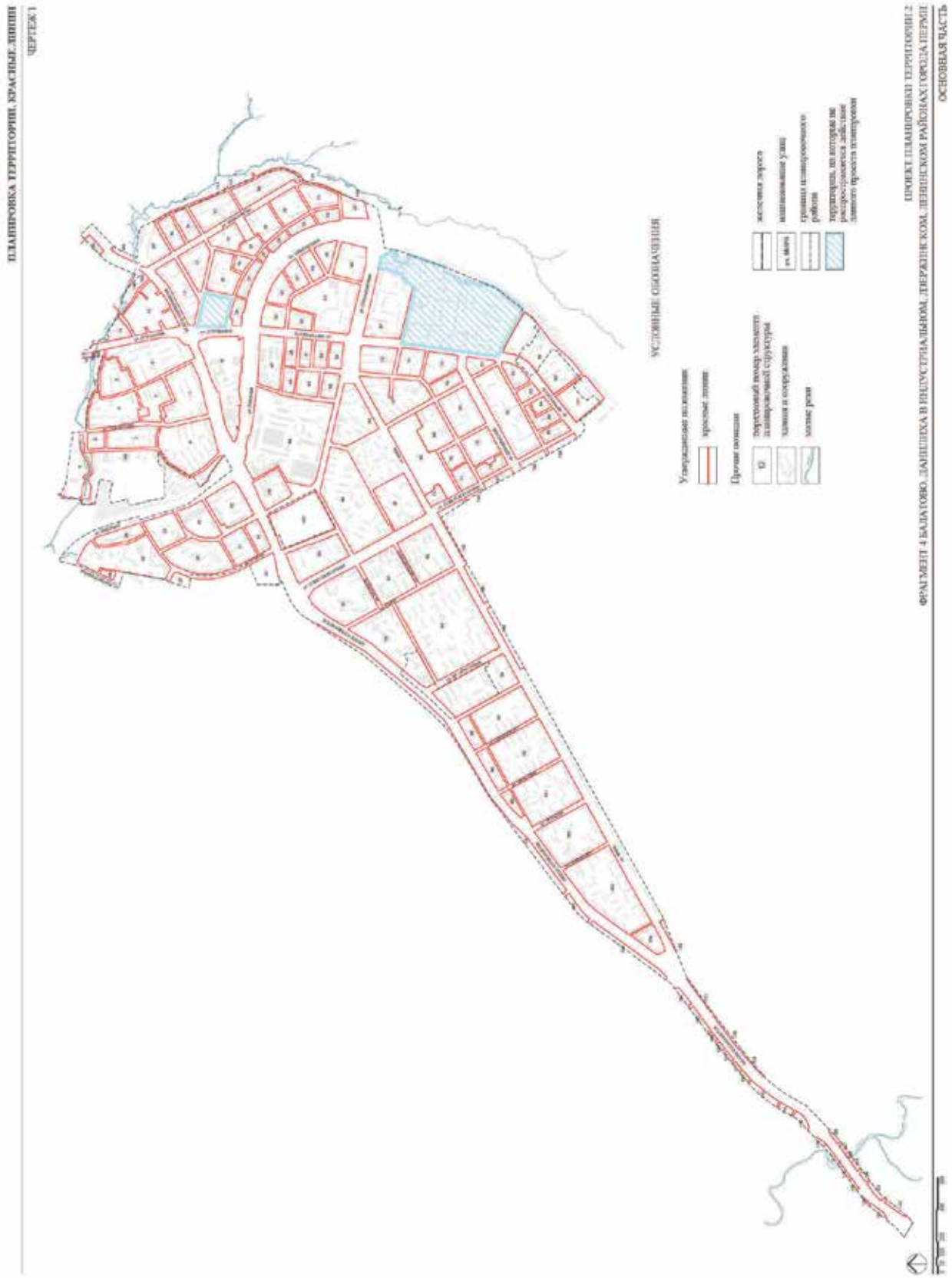
ПЛАНИРОВКА ТЕРРИТОРИИ, КРАСНЫЕ ЛИНИИ
ЧЕРТЕЖ 1
УСЛОВНЫЕ ОБОЗНАЧЕНИЯ
Утверждаемые положения
красные линии
Прочие данные
перспективный вопросу элемент планировочной структуры
здания и сооружения
малые реки
лесные дороги
наименования улиц
границы планировочного района
территории, на которых не разрешается строительство данного проекта планировки
ПРОЕКТ ПЛАНИРОВКИ ТЕРРИТОРИИ 2
ФРАГМЕНТ 4 БАЛАТОВО, ЛАПШИХА В ПРОМЫШЛЕННОМ, ДЕРЖИНСКОМ, ЛЕНИНСКОМ РАЙОНАХ ГОРОДА ПЕРМИ
ОСНОВНАЯ ЧАСТЬ

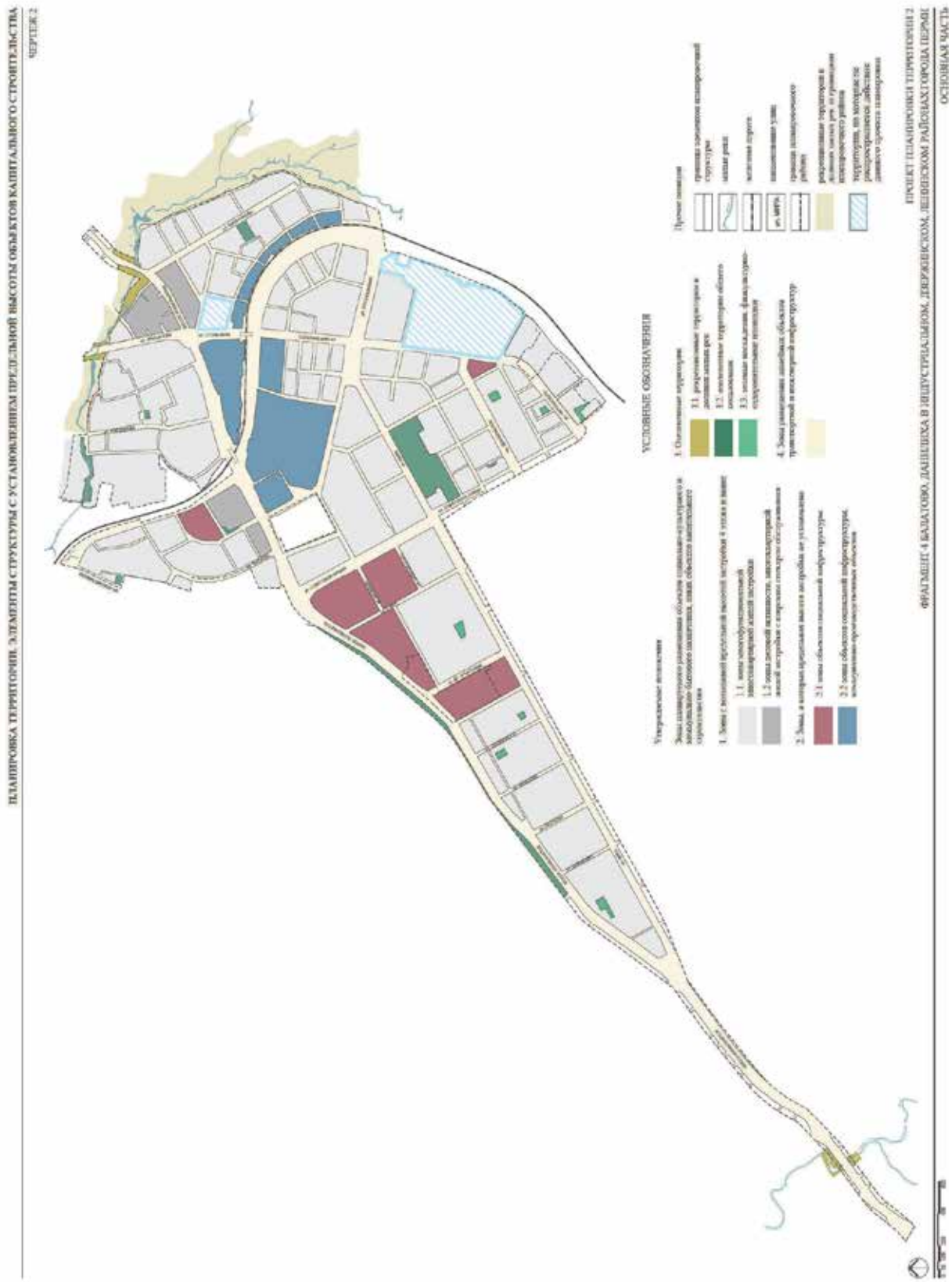
ПЛАНИРОВКА ТЕРРИТОРИИ, ЭЛЕМЕНТЫ СТРУКТУРЫ С УСТАНОВЛЕНИЕМ ПРЕДЕЛЬНОЙ ВЫСОТЫ ОБЪЕКТОВ КАПИТАЛЬНОГО СТРОИТЕЛЬСТВА
ЧЕРТЕЖ 2
УСЛОВНЫЕ ОБОЗНАЧЕНИЯ
ПРОЕКТ ПЛАНИРОВКИ ТЕРРИТОРИИ 2
ФРАГМЕНТ 4 БАЛАТОВО, ДАНИЛОВКА В ПЕЩУРИ ГАЛЬЕВОМ, ДЕВУШКИНСКОМ, ЛЕНИНСКОМ РАЙОНАХ ГОРОДА ПЕРМИ
ОСНОВНАЯ ЧАСТЬ

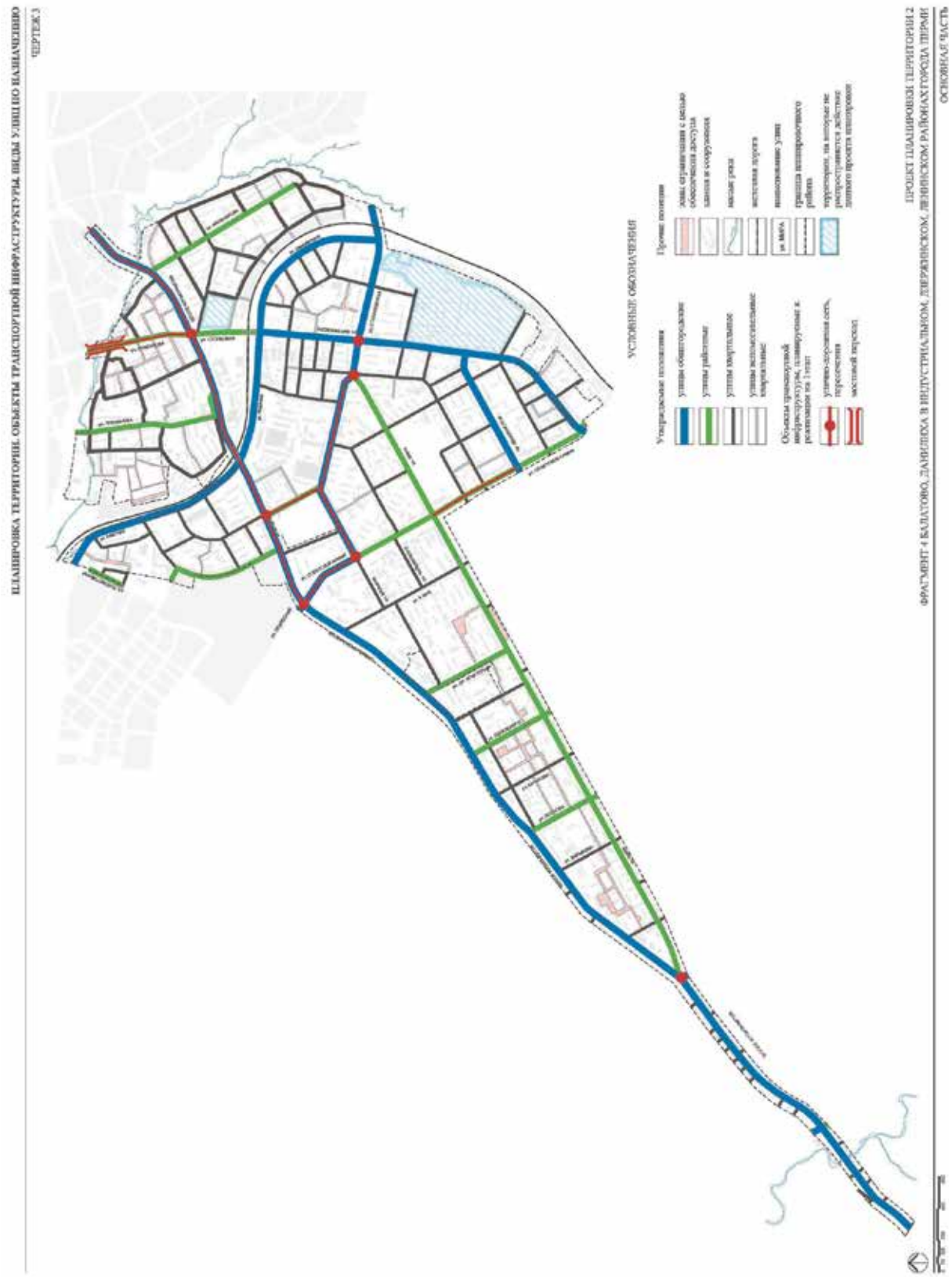
ПЛАНИРОВКА ТЕРРИТОРИИ, ОБЪЕКТЫ ТРАНСПОРТНОЙ ИНФРАСТРУКТУРЫ, ШЕЛЫ УЛИЦЕЙ БАЛАЧЕВО
ЧЕРТЕЖ 3
УСЛОВНЫЕ ОБОЗНАЧЕНИЯ
Утвержденные положения
улицы общегородские
улицы районные
улицы квартальные
улицы исключительные кварталные
Объекты транспортной инфраструктуры, планируемые к реализации на 1 этап
улично-дорожная сеть, пересечения
частный перекрёсток
Прочие положения
зоны, ограниченные с целью обеспечения доступа
здания и сооружения
малые реки
исходная дорога
наименование улиц
граница планировочного района
территории, на которые не распространяется действие данного проекта планировки
ПРОЕКТ ПЛАНИРОВКИ ТЕРРИТОРИИ 2
ФРАГМЕНТ 4 БАЛАТОВО, ЗАВЕЛЕЙКА В ПРОМЫШЛЕННОМ, ЛЕНИНСКОМ, ЛЕНИНСКОМ, РАЙОНАХ ГОРОДА ТВЕРИ
ОСНОВНАЯ ЧАСТЬ

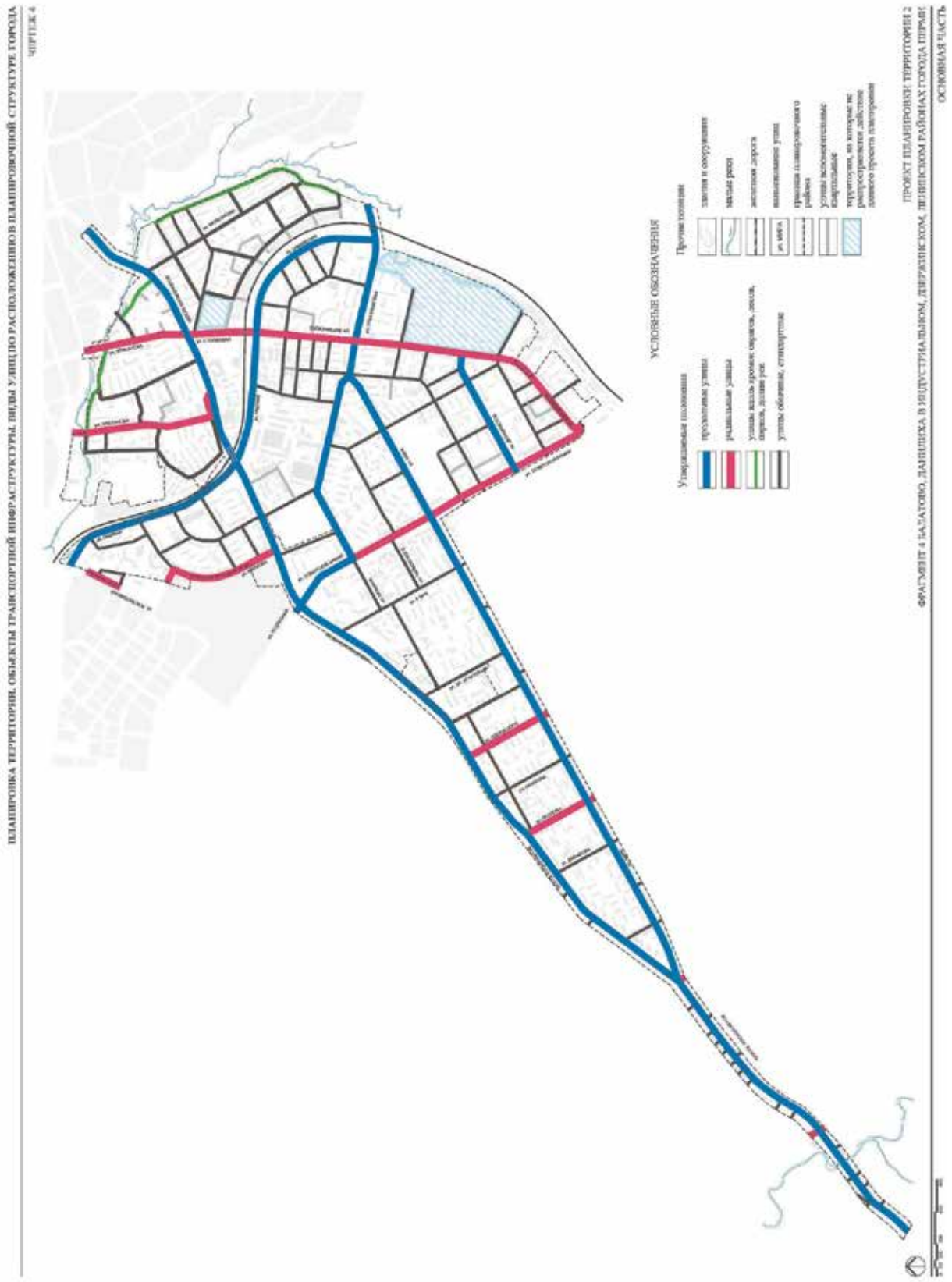
ПЛАНИРОВКА ТЕРРИТОРИИ. ОБЪЕКТЫ ТРАНСПОРТНОЙ ИНФРАСТРУКТУРЫ. ВИДЫ УЛИЦ ПО РАСПОЛОЖЕНИЮ В ПЛАНИРОВОЧНОЙ СТРУКТУРЕ ГОРОДА
ЧЕРТЁЖ 4
УСЛОВНЫЕ ОБОЗНАЧЕНИЯ
Утверждаемые положения
продольные улицы
радиальные улицы
улицы вдоль кромок окраин, лесов, парков, долин рек
улицы обходные, стационтные
Прочие положения
здания и сооружения
малые реки
железная дорога
наименования улиц
границы планировочного района
улицы второстепенные квартальные
территории, на которые не распространяется действие данного проекта планировки
ПРОЕКТ ПЛАНИРОВКИ ТЕРРИТОРИИ 2
ФРАГМЕНТ 4 БАЛАТОВО, ДАЛЬНЕЙКА В ПРОМЫШЛЕННОМ, ЛЕНИНСКОМ, ПЕТРОВСКОМ РАЙОНАХ ГОРОДА ПЕРМИ
ОСНОВНАЯ ЧАСТЬ

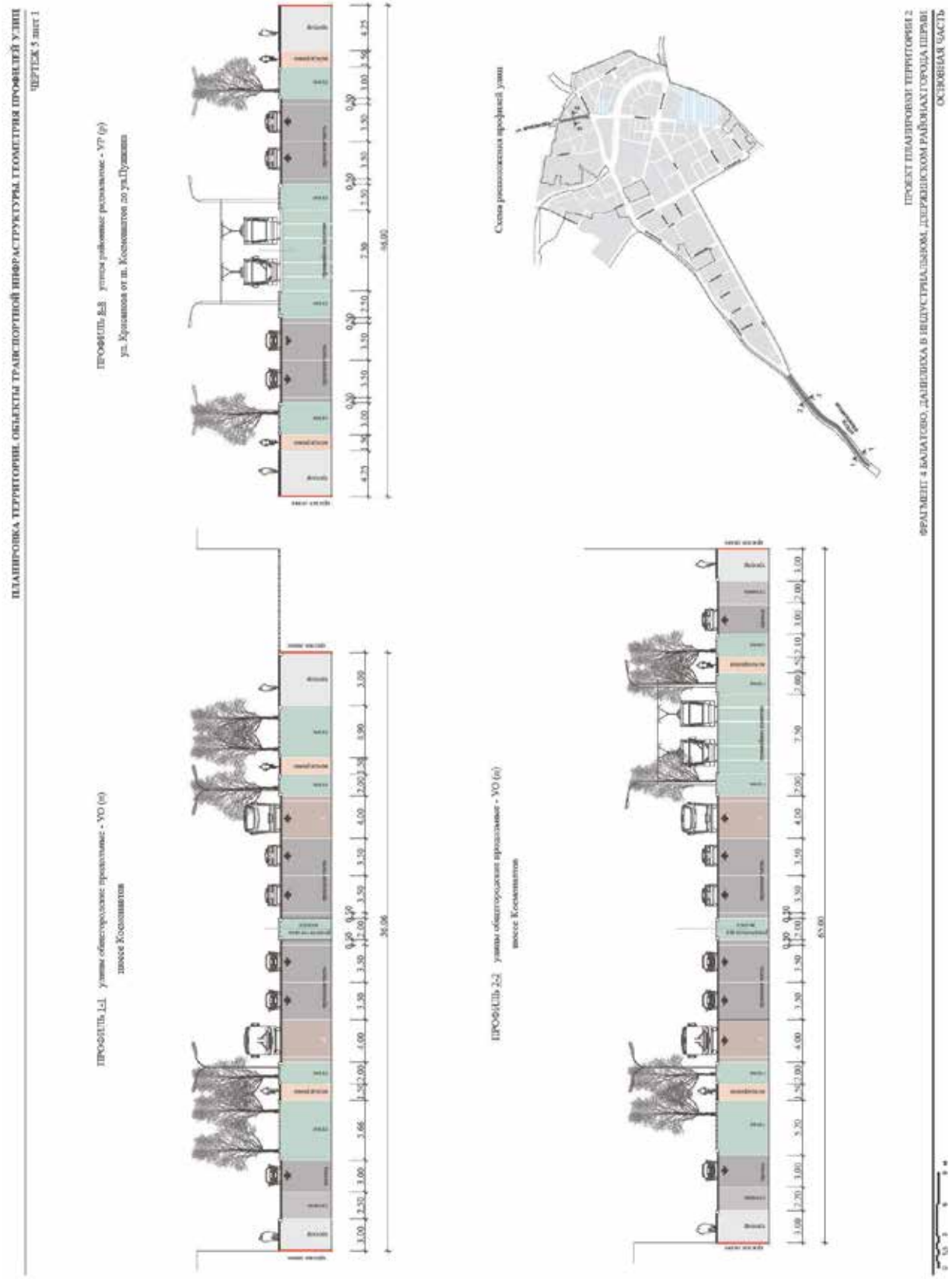
ПЛАНИРОВКА ТЕРРИТОРИИ, ОБЪЕКТЫ ТРАНСПОРТНОЙ ИНФРАСТРУКТУРЫ, ГЕОМЕТРИЯ ПРОФИЛЕЙ УЛИЦ
ЧЕРТЕЖ 5 лист 1
ПРОФИЛЬ 1-1 улицы общегородского преимущественного - УО (о)
шоссе Космонавтов
ПРОФИЛЬ 8-8 улицы районного регулирования - УР (р)
ул. Красников от пл. Космонавтов до ул.Пушкина
ПРОФИЛЬ 2-2 улицы общегородского преимущественного - УО (о)
шоссе Космонавтов
Схема расположения профилей улиц
ПРОЕКТ ПЛАНИРОВКИ ТЕРРИТОРИИ 2
ФРАГМЕНТ 4 БАЛАТОВО, ДАНИЛИХА В НЕДУСТРИАЛЬНОМ, ДЕРЖИНСКОМ РАЙОНАХ ГОРОДА ПЕРМИ
ОСНОВНАЯ ЧАСТЬ

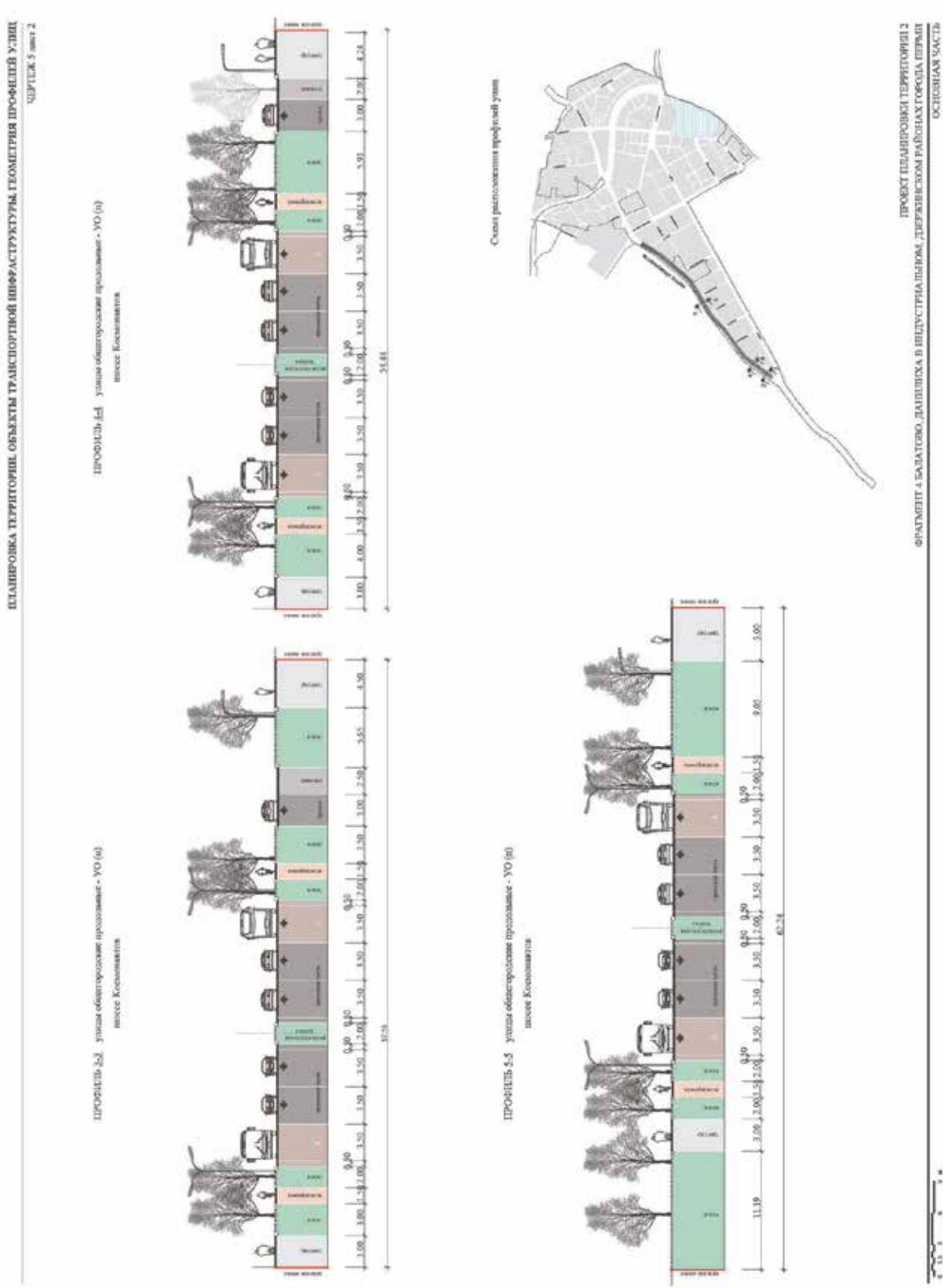
ПЛАНИРОВКА ТЕРРИТОРИИ. ОБЪЕКТЫ ТРАНСПОРТНОЙ ИНФРАСТРУКТУРЫ. ГЕОМЕТРИЯ ПРОФИЛЕЙ УЛИЦ
ЧЕРТЕЖ 5 лист 2
ПРОФИЛЬ 1-1 улицы общегородского пользования - УО (п)
шоссе Космонавтов
ПРОФИЛЬ 2-2 улицы общегородского пользования - УО (п)
шоссе Космонавтов
ПРОФИЛЬ 3-3 улицы общегородского пользования - УО (п)
шоссе Космонавтов
Схема расположения профилей улиц
ПРОЕКТ ПЛАНИРОВКИ ТЕРРИТОРИИ 2
ФРАГМЕНТ 4 БАЛАТОВО, ДАПЛИХА В ПРОМЫШЛЕННОМ РАЙОНАХ ГОРОДА ПЕРМИ
ОСНОВНАЯ ЧАСТЬ

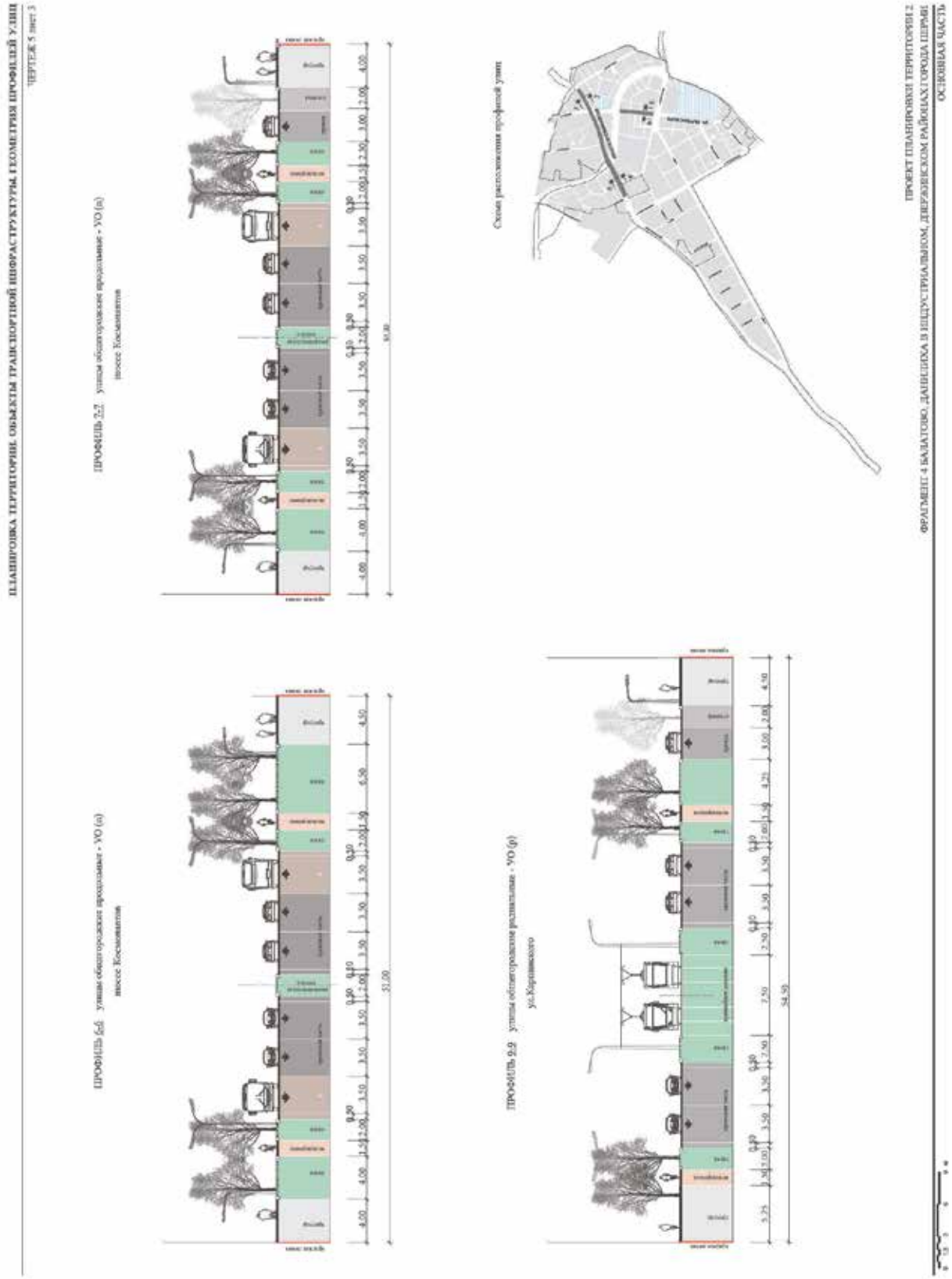
ПЛАНИРОВКА ТЕРРИТОРИИ. ОБЪЕКТЫ ТРАНСПОРТНОЙ ИНФРАСТРУКТУРЫ. ГЕОМЕТРИЯ ПРОФИЛЕЙ УЛИЦ
ЧЕРТЁЖ 5 лист 3
ПРОФИЛЬ 2-2 улицы общегородского продолжительного - УО (а)
шоссе Космонавтов
ПРОФИЛЬ 6-6 улицы общегородского продолжительного - УО (а)
шоссе Космонавтов
ПРОФИЛЬ 9-9 улицы общегородского регулирования - УО (б)
ул. Коротаевского
Схема расположения профилей улиц
ПРОЕКТ ПЛАНИРОВКИ ТЕРРИТОРИИ 2
ФРАГМЕНТ 4 БАЗАТОВО, ДАНИЛИХА И ПРОМЫШЛЕННЫЙ, ДЕВЕЛЕВСКОМ РАЙОНАХ ГОРОДА ПЕРМИ
ОСНОВНАЯ ЧАСТЬ

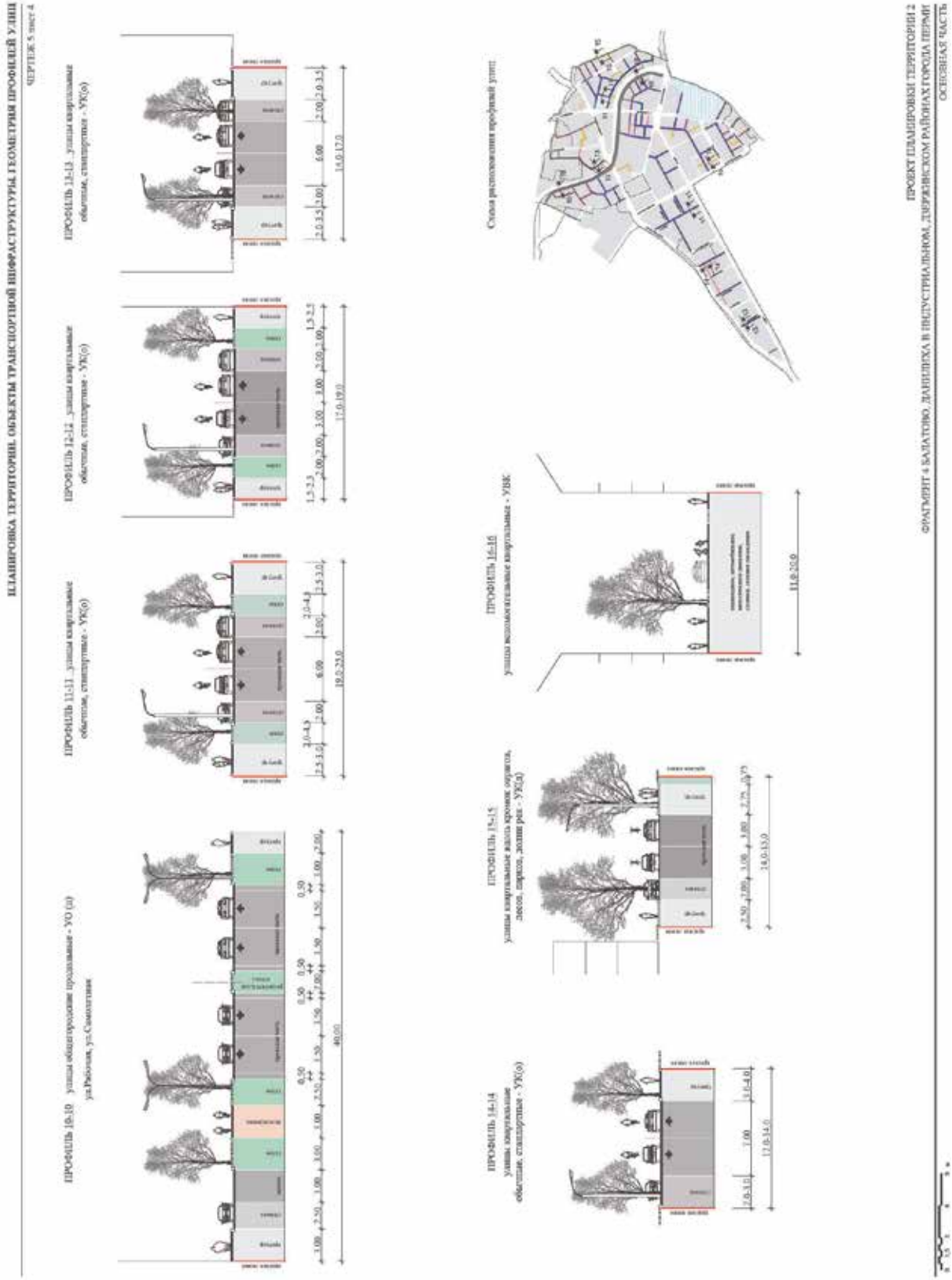
ПЛАНИРОВКА ТЕРРИТОРИИ. ОБЪЕКТЫ ТРАНСПОРТНОЙ ИНФРАСТРУКТУРЫ. ГЕОМЕТРИЯ ПРОФИЛЕЙ УЛИЦ
ЧЕРТЁЖ 5 лист 4
ПРОФИЛЬ 10-10 улицы общегородские продольные - УО (д)
ул.Рабочая, ул.Самолетная
ПРОФИЛЬ 11-11 улицы квартальные обычные, стандартные - УК(о)
ПРОФИЛЬ 12-12 улицы квартальные обычные, стандартные - УК(о)
ПРОФИЛЬ 13-13 улицы квартальные обычные, стандартные - УК(о)
ПРОФИЛЬ 14-14 улицы квартальные обычные, стандартные - УК(о)
ПРОФИЛЬ 15-15 улицы квартальные вдоль кромок опушек, лесов, парков, долин рек - УР(д)
ПРОФИЛЬ 16-16 улицы велосипедные квартальные - УВК
Схема расположения проектных улиц
ПРОЕКТ ПЛАНИРОВКИ ТЕРРИТОРИИ 2
ФРАГМЕНТ 4 БАЛАТОВО, ДАНИЛИХА В ПРОМЫШЛЕННОМ, ДЗЕРЖИНСКОМ РАЙОНАХ ГОРОДА ПЕРМИ
ОСНОВНАЯ ЧАСТЬ

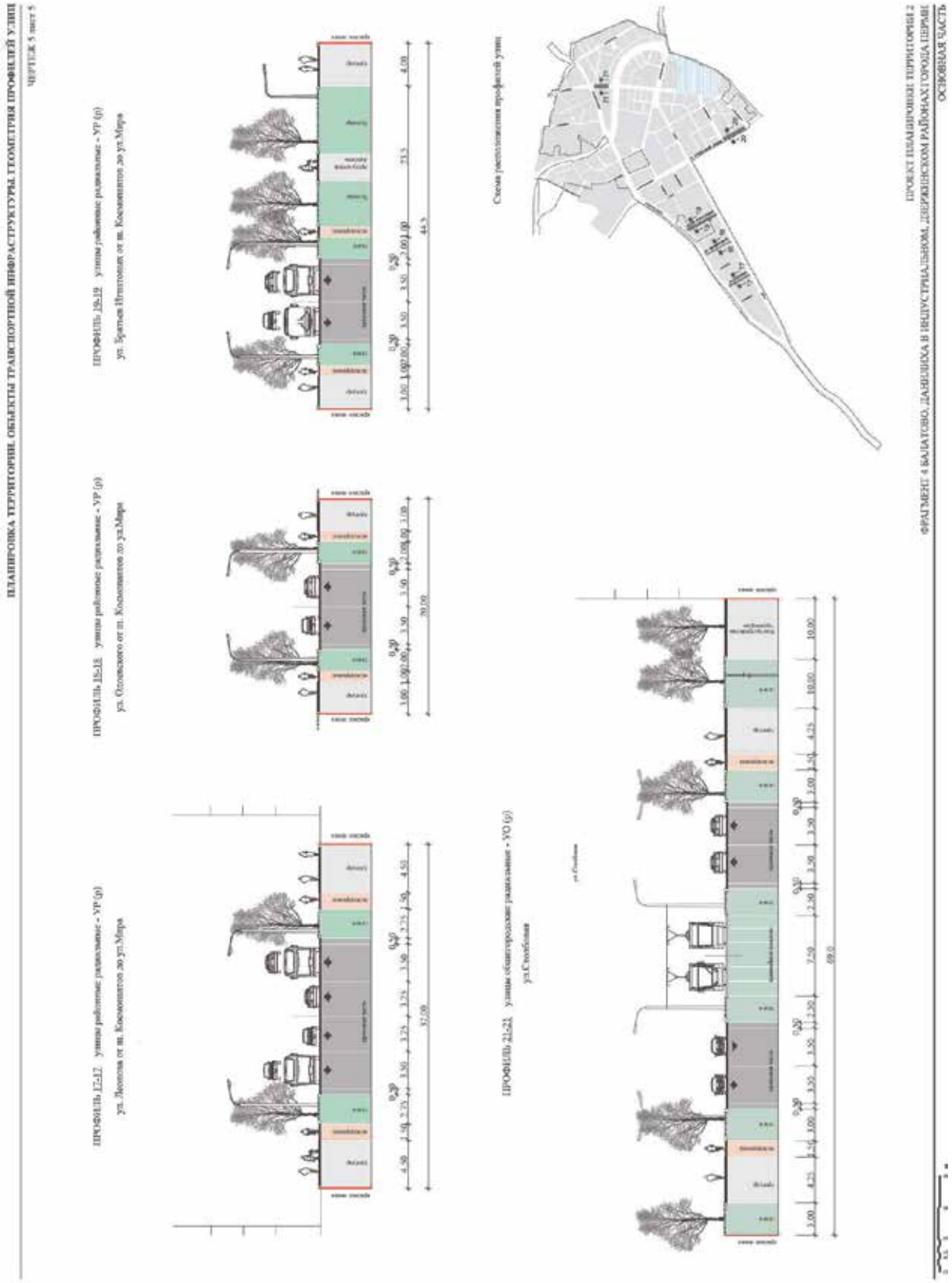
ПЛАНИРОВКА ТЕРРИТОРИИ. ОБЪЕКТЫ ТРАНСПОРТНОЙ ИНФРАСТРУКТУРЫ. ГЕОМЕТРИЯ ПРОФИЛЕЙ УЛИЦ
ЧЕРТЕЖ 5 лист 5
ПРОФИЛЬ 17-17 улицы районного значения - УР (р)
ул. Леонова от ул. Космонавтов до ул.Мира
ПРОФИЛЬ 18-18 улицы районного значения - УР (р)
ул. Осоавиахимовская от ул. Космонавтов до ул.Мира
ПРОФИЛЬ 19-19 улицы районного значения - УР (р)
ул. Братьев Игнатовых от ул. Космонавтов до ул.Мира
ПРОФИЛЬ 21-21 улицы общегородского значения - УО (р)
ул.Стахановская
Схема расположения профилей улиц
ПРОЕКТ ПЛАНИРОВКИ ТЕРРИТОРИИ 2
ФРАГМЕНТ 4 БАЛАТОВО, ДАЛЬНИЧА И ПЕЩУСТРИАЛЬНОЕ, ДЕЗРЖИНСКОМ РАЙОНАХ ГОРОДА ПЕРМИ
ОСНОВНАЯ ЧАСТЬ

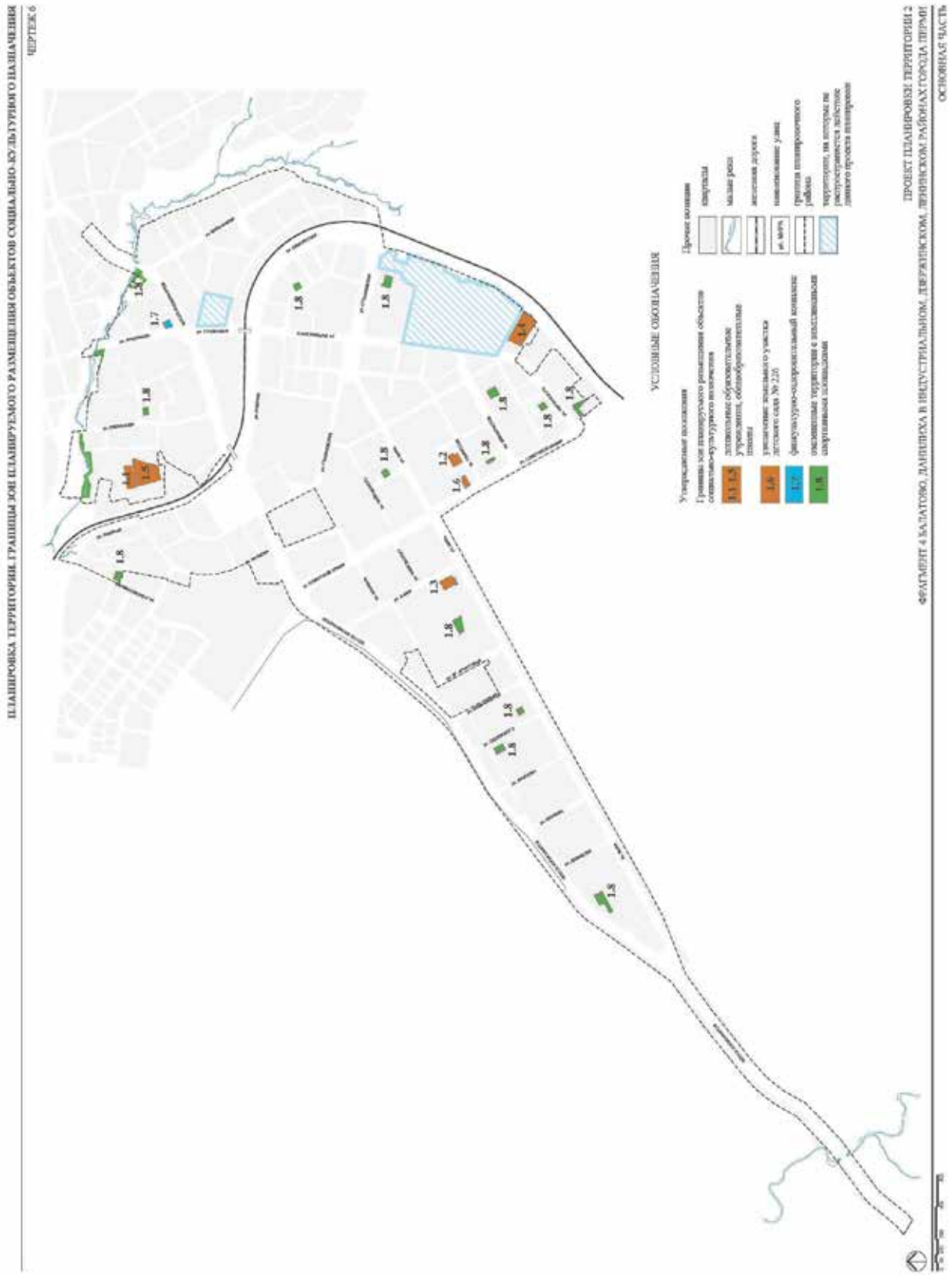
ПЛАНИРОВКА ТЕРРИТОРИИ. ГРАНИЦЫ ЗОН ПЛАНИРУЕМОГО РАЗМЕЩЕНИЯ ОБЪЕКТОВ СОЦИАЛЬНО-КУЛЬТУРНОГО НАЗНАЧЕНИЯ
ЧЕРТЕЖ 6
УСЛОВНЫЕ ОБОЗНАЧЕНИЯ
Утвержденные положения
Границы зон планируемого размещения объектов социально-культурного назначения
дошкольные образовательные учреждения, общеобразовательные школы
увеличение земельного участка детского сада № 226
физкультурно-оздоровительный комплекс
открытые территории с плоскостными спортивными сооружениями
Прочие условия
кварталы
малые реки
железная дорога
наименование улиц
границы планировочного района
территории, на которые не распространяется действие данного проекта планировки
ПРОЕКТ ПЛАНИРОВКИ ТЕРРИТОРИИ 2
ФРАГМЕНТ 4 БАЛАТОВО, ДАНИЛИХА В ПРОМЫШЛЕННОМ, ЛЕНИНСКОМ, ЛЕНИНСКОМ РАЙОНАХ ГОРОДА ПЕРМИ
ОСНОВНАЯ ЧАСТЬ

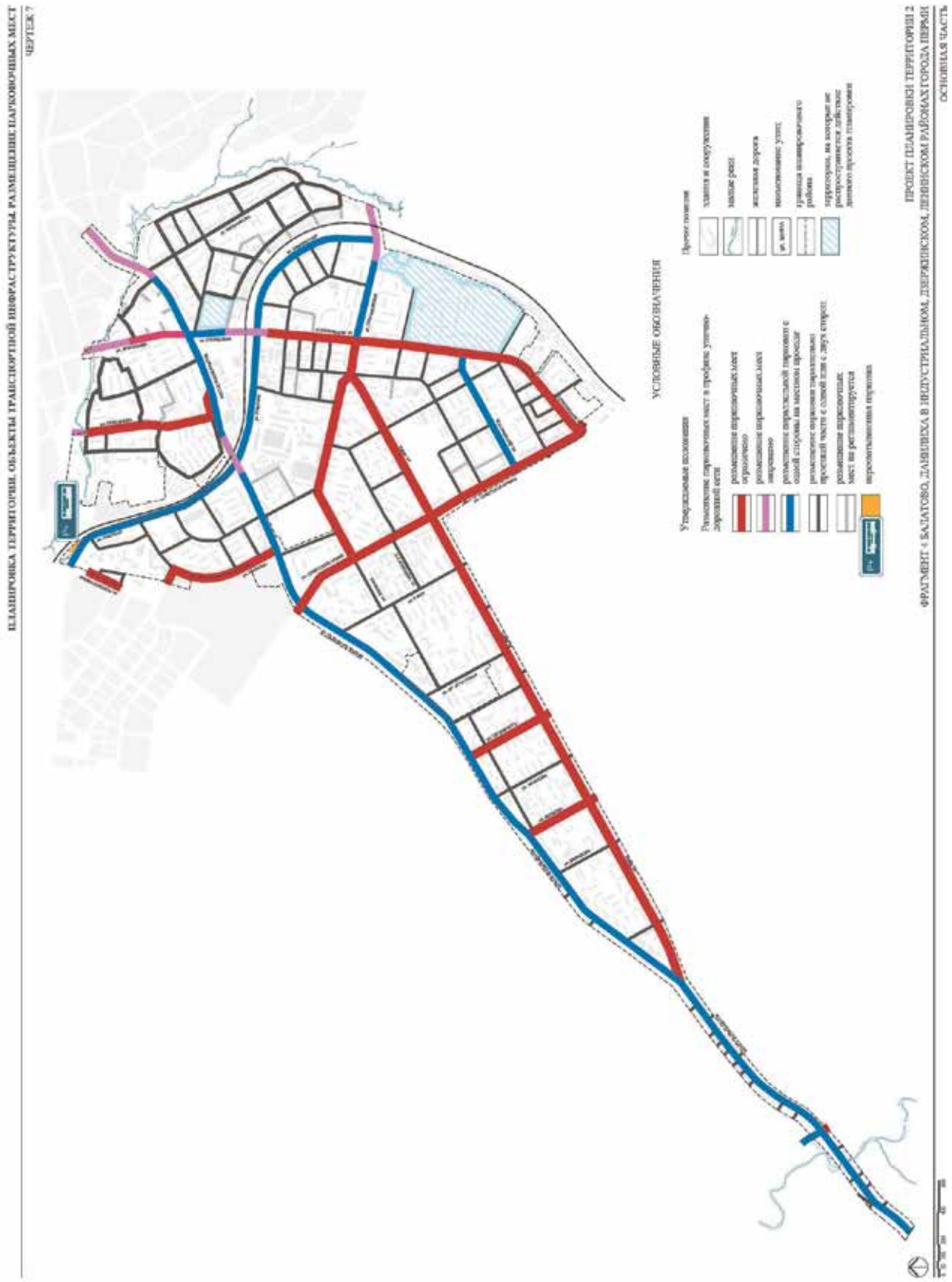
ПЛАНИРОВКА ТЕРРИТОРИИ. ОБЪЕКТЫ ТРАНСПОРТНОЙ ИНФРАСТРУКТУРЫ. РАЗМЕЩЕНИЕ ПАРКОВОЧНЫХ МЕСТ
ЧЕРТЕЖ 7
УСЛОВНЫЕ ОБОЗНАЧЕНИЯ
Утвержденные положения
Проект положения
ПРОЕКТ ПЛАНИРОВКИ ТЕРРИТОРИИ 2
ФРАГМЕНТ 1 БАЛАТОВО, ДАВЫДКА В ПРОМЫШЛЕННОМ, ДЗЕРЖИНСКОМ, ЛЕНИНСКОМ РАЙОНАХ ГОРОДА ПЕРМИ
ОСНОВНАЯ ЧАСТЬ

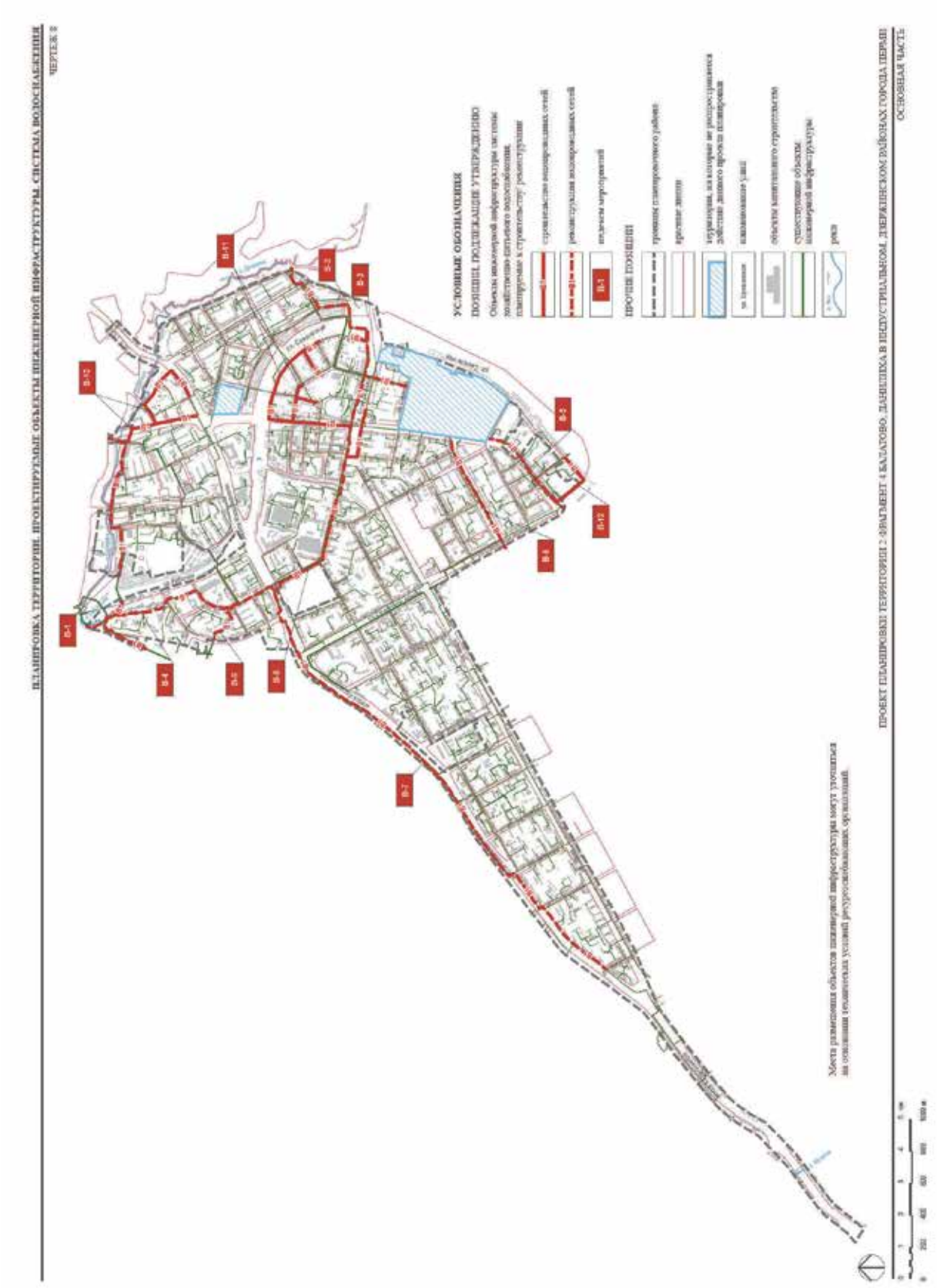
ПЛАНИРОВКА ТЕРРИТОРИИ, ПРЕДУСМАТРИВАЮЩАЯ РАЗМЕЩЕНИЕ ОБЪЕКТОВ ИНЖЕНЕРНОЙ ИНФРАСТРУКТУРЫ, СИСТЕМА ВОДОСНАБЖЕНИЯ
ЧЕРТЕЖ 2
УСЛОВНЫЕ ОБОЗНАЧЕНИЯ
ПОЗИЦИИ, ПОДЛЕЖАЩИЕ УТВЕРЖДЕНИЮ
ПРОЧИЕ ПОЗИЦИИ
ПРОЕКТ ПЛАНИРОВКИ ТЕРРИТОРИИ 2 ФРАГМЕНТ 1 БАЛАКОВО, ДАНИЛИХА В ПЕРЕУСТРОЙСТВЕ ЛЕНИНСКОМ РАЙОНАХ ГОРОДА ПЕРМИ
ОСНОВНАЯ ЧАСТЬ

ПЛАНИРОВКА ТЕРРИТОРИИ, ПРОЕКТИРУЕМЫЕ ОБЪЕКТЫ ИНЖЕНЕРНОЙ ИНФРАСТРУКТУРЫ. СИСТЕМА ВОДООТВЕДЕНИЯ
ЧЕРТЕЖ 9
УСЛОВНЫЕ ОБОЗНАЧЕНИЯ
ПРОЕКТ ПЛАНИРОВКИ ТЕРРИТОРИИ 7 ФРАГМЕНТ 4 БАЛАХОНО, ДАЧНИКА В ПРОМЫШЛЕННЫМ ДЕЛОВЫМ РАЙОНАХ ГОРОДА ПЕРМИ
ОСНОВНАЯ ЧАСТЬ

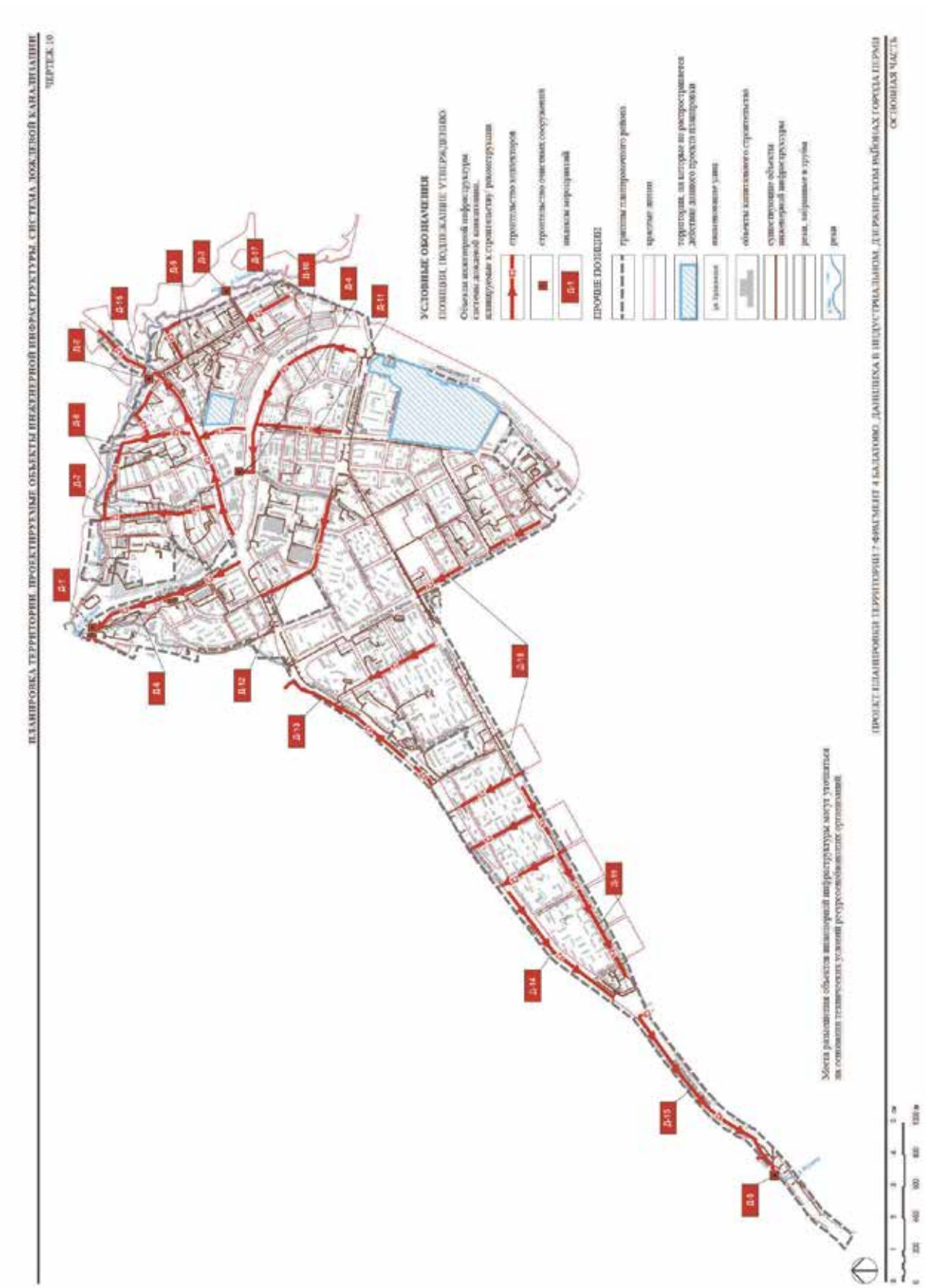
ПЛАНИРОВКА ТЕРРИТОРИИ, ПРОЕКТИРУЕМЫЕ ОБЪЕКТЫ ИНЖЕНЕРНОЙ ИНФРАСТРУКТУРЫ. СИСТЕМА ЛИВНЕВОЙ КАНАЛИЗАЦИИ
ЧЕРТЕЖ 10
УСЛОВНЫЕ ОБОЗНАЧЕНИЯ
ПОЗИЦИИ, ПОДЛЕЖАЩИЕ УТВЕРЖДЕНИЮ
Объекты инженерной инфраструктуры системы ливневой канализации, планируемые к строительству, реконструкции
строительство инженерных коллекторов
строительство очистных сооружений
насосная станция
Д-1
ПРОЧИЕ ПОЗИЦИИ
границы планировочного района
красные линии
территории, на которые не распространяется действие данного проекта планировки
наименование улиц
объекты капитального строительства
существующие объекты инженерной инфраструктуры
реки, забранные в трубы
реки
Места размещения объектов инженерной инфраструктуры могут уточняться на основании технических условий ресурсоснабжающих организаций.
ПРОЕКТ ПЛАНИРОВКИ ТЕРРИТОРИИ 7 ФРАГМЕНТ 4 БАЗАТОВО, ДАНИЛИХА В ПРОМЫШЛЕННОЙ, ДЕРЕВНЯНСКОЙ РАЙОНАХ ГОРОДА ПЕРМИ
ОСНОВНАЯ ЧАСТЬ

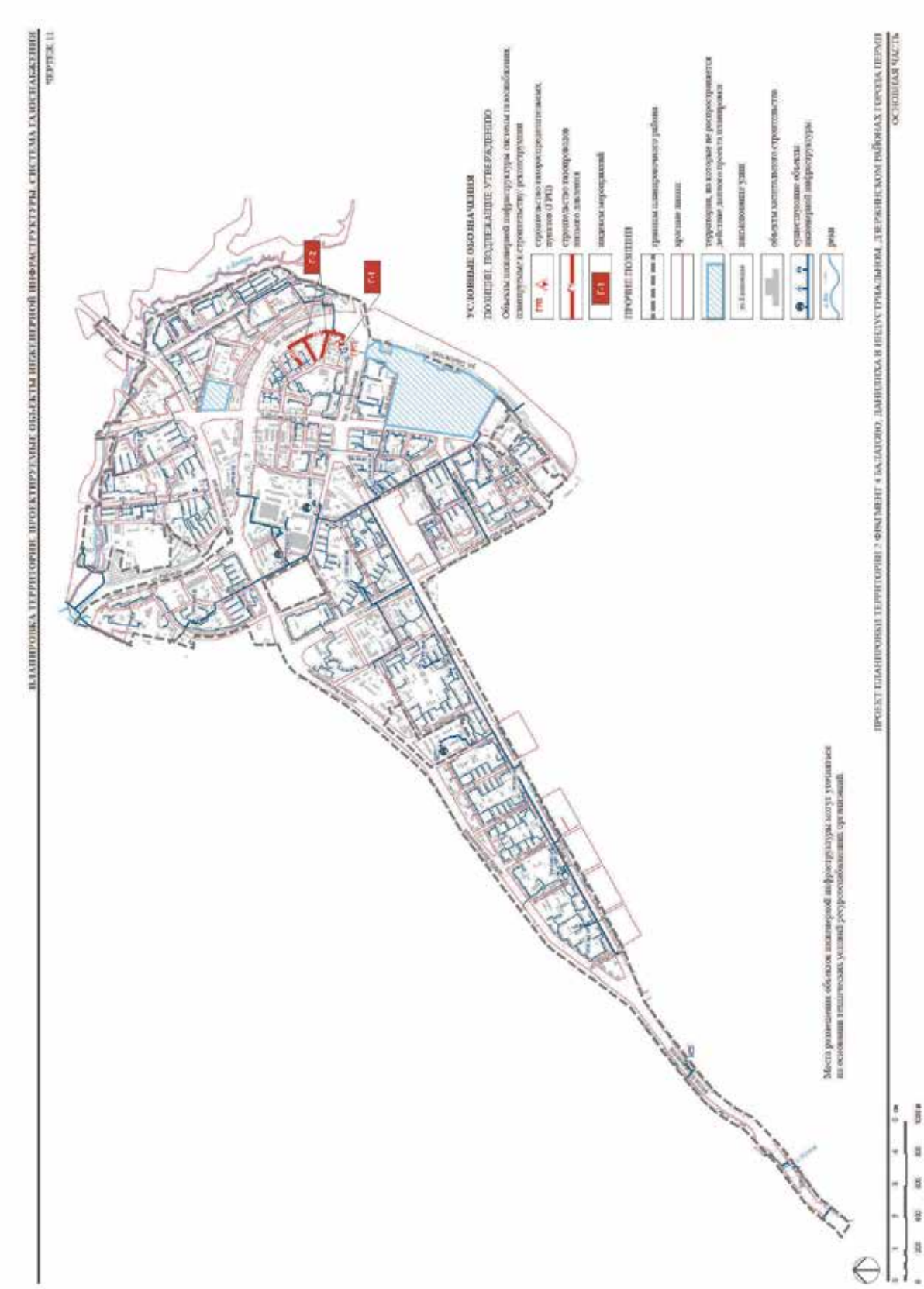
ВЫПИСКА ТЕРРИТОРИИ, ПРЕДУСМОТРЕННЫЕ ОБЪЕКТЫ ИНЖЕНЕРНОЙ ИНФРАСТРУКТУРЫ. СИСТЕМА ГАЗОСНАБЖЕНИЯ
ЧЕРТЕЖ 11
УСЛОВНЫЕ ОБОЗНАЧЕНИЯ
ПОЛЕЗНЫЕ ПОЗЕЛЕНИЕ УТВЕРЖДЕННО
ПРОЧИЕ ПОЯСНЕНИЯ
ПРОЕКТ ПЛАНИРОВКИ ТЕРРИТОРИИ 2 ФРАГМЕНТ 4 БАЛАТОВО, ДАНИЛОВА И НЕЦУТРИНА ПОЛЬ, ДЕРЕВЕНСКОМ ВЫЙОНАХ ГОРОДА ПЕРМИ
ОСНОВНАЯ ЧАСТЬ

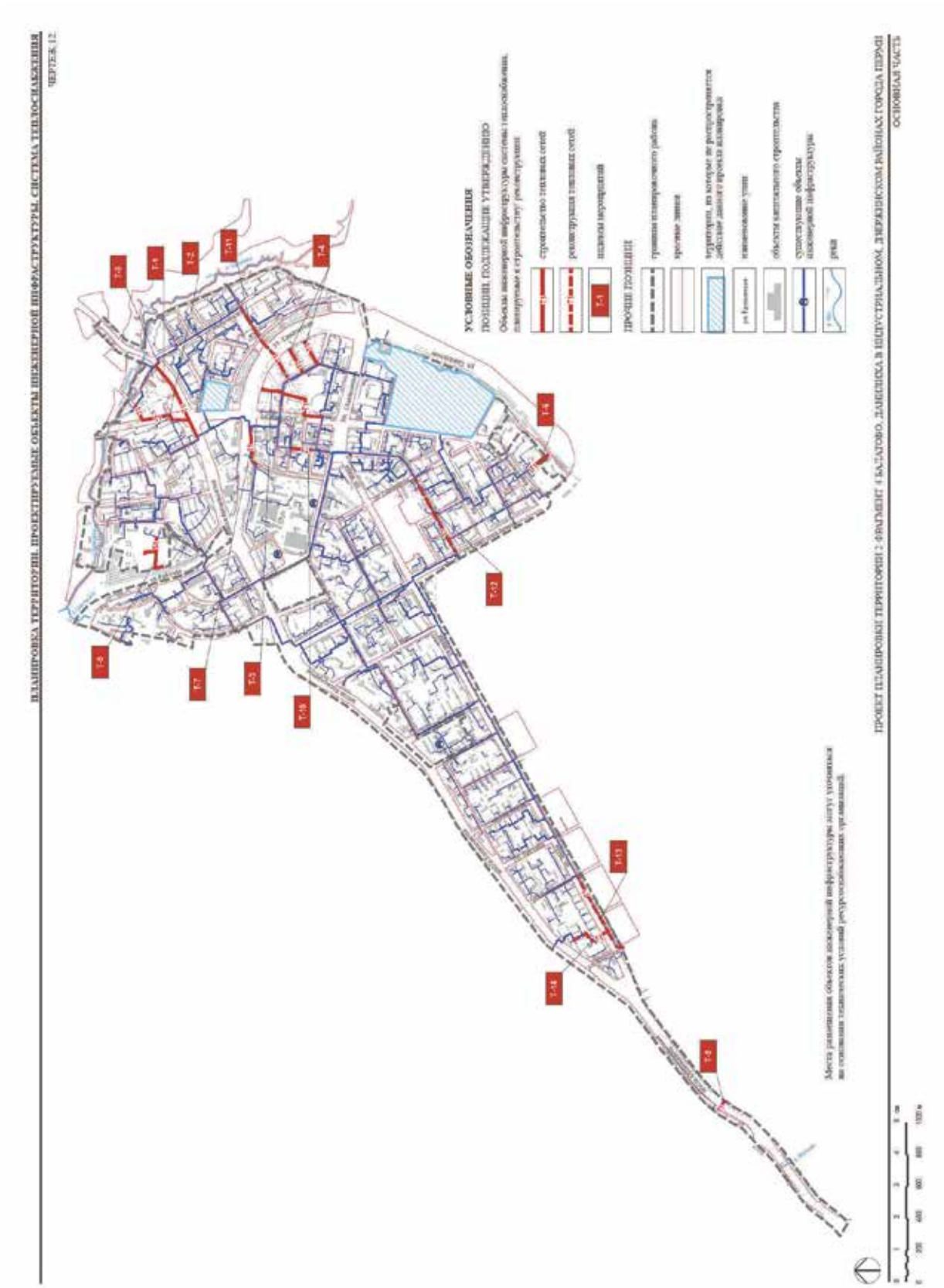
ПЛАНИРОВКА ТЕРРИТОРИИ, ПРЕДУСМАТРИВАЕМАЯ ОБЪЕКТАМИ ИНЖЕНЕРНОЙ ИНФРАСТРУКТУРЫ СИСТЕМЫ ТЕПЛОСНАБЖЕНИЯ
ЧЕРТЕЖ 12
УСЛОВНЫЕ ОБОЗНАЧЕНИЯ
ПОЛЕЗНЫЕ ПОДЗЕМНЫЕ УТВЕРЖДЕННЫЕ
Объекты инженерной инфраструктуры системы теплоснабжения, планируемые к строительству реконструкции
строительство тепловых сетей
реконструкция тепловых сетей
тепловая магистраль
Т-1
ПРОЧИЕ ОБОЗНАЧЕНИЯ
границы планируемого района
красные линии
территории, на которые не распространяется действие правил и проектов планировки
планировочные узлы
объекты капитального строительства
существующие объекты инженерной инфраструктуры
реки
Т-1
Т-2
Т-3
Т-4
Т-5
Т-6
Т-7
Т-8
Т-9
Т-10
Т-11
Т-12
Т-13
Т-14
Т-15
Места размещения объектов инженерной инфраструктуры могут уточняться на основании технических условий ресурсоснабжающих организаций
ПРОЕКТ ПЛАНИРОВКИ ТЕРРИТОРИИ: ОБЪЕКТ: КАЛТАСОВО, ДАШКИНО В ПРИГОРОДНОМ, ДЕВЯТИНСКОМ РАЙОНАХ ГОРОДА ПЕРМИ
ОСНОВНАЯ ЧАСТЬ

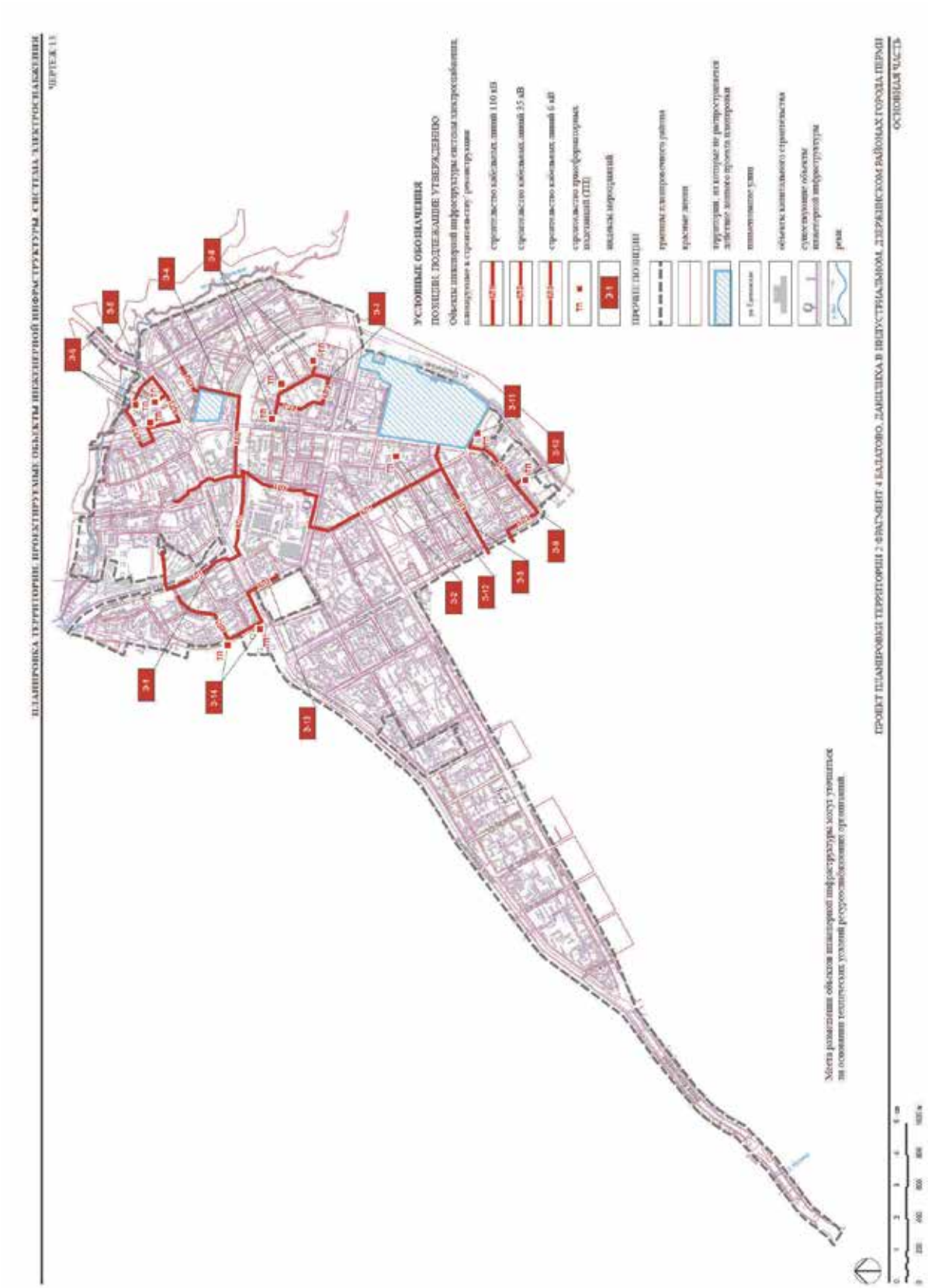
ПЛАНИРОВКА ТЕРРИТОРИИ. ПРОЕКТИРУЕМЫЕ ОБЪЕКТЫ ИНЖЕНЕРНОЙ ИНФРАСТРУКТУРЫ СИСТЕМЫ ЭЛЕКТРОСНАБЖЕНИЯ
ЧЕРТЕЖ 11
УСЛОВНЫЕ ОБОЗНАЧЕНИЯ
ПОЛЕЗНЫЕ ПОДТВЕРЖДЕНИЯ УТВЕРЖДЕННОЕ
ПРОЕКТИРУЕМЫЕ
ПРОЕКТ ПЛАНИРОВКИ ТЕРРИТОРИИ 2 ФИЛЬМЕНТ 4 БАЛАТОВО, ЗАЛИВКА В ВЕЛУСТРАЛЬНОМ, ДЛЯ ЖИЛЫХ ЗОНЕ РАЙОНАХ ГОРОДА ПЕРМИ
ОСНОВНАЯ ЧАСТЬ

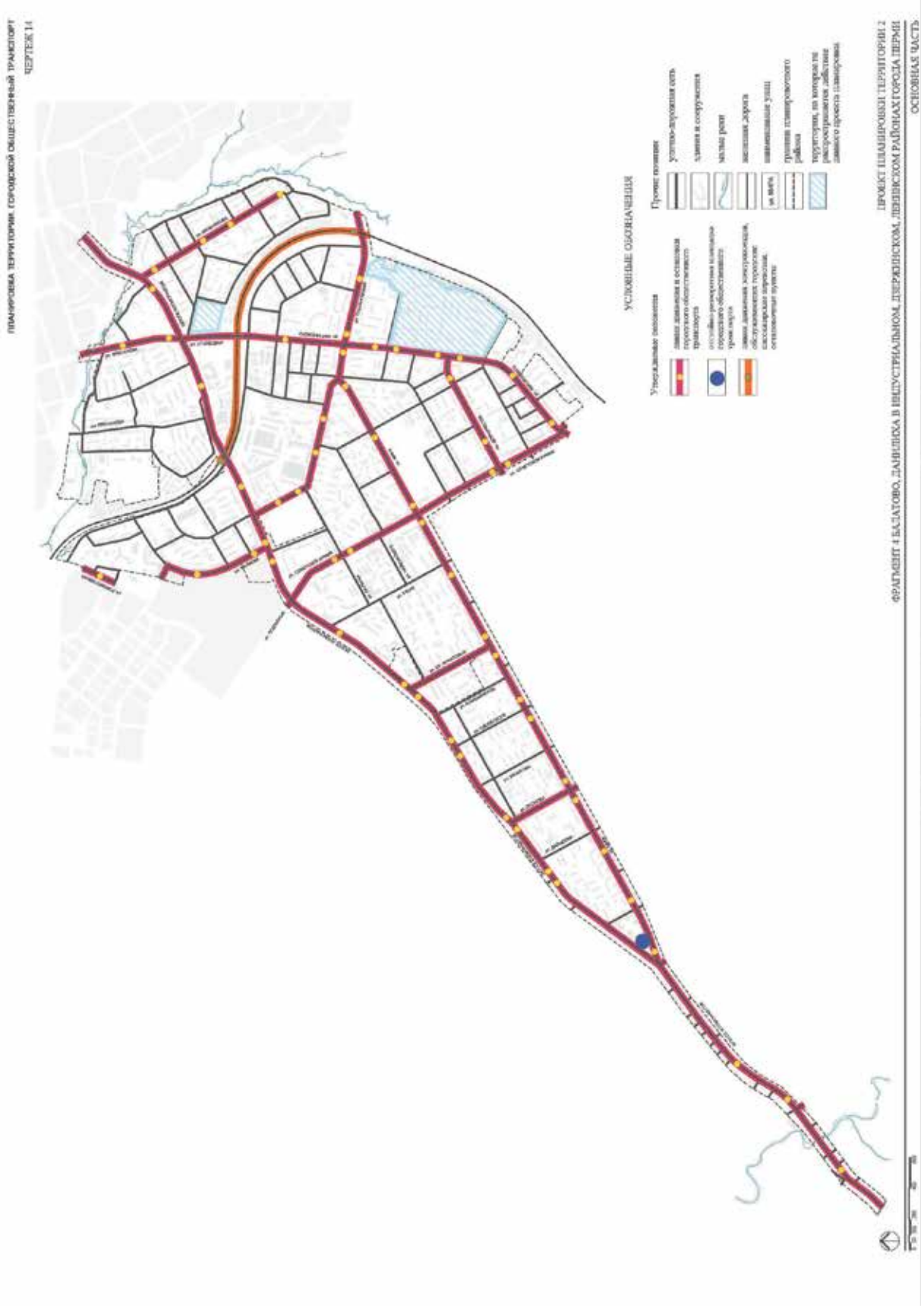
ПЛАНИРОВКА ТЕРРИТОРИИ. ГОРОДСКОЙ ОБЩЕСТВЕННЫЙ ТРАНСПОРТ
ЧЕРТЕЖ 1.1
УСЛОВНЫЕ ОБОЗНАЧЕНИЯ
Прочие позиции
ФРАГМЕНТ 1 БАЛАТОВО, ЛАНЦЕХА В ПЕРМСКОМ, ДЕРЖИНСКОМ, ЛЕНИНСКОМ РАЙОНАХ ГОРОДА ПЕРМИ
ПРОЕКТ ПЛАНИРОВКИ ТЕРРИТОРИИ 2
ОСНОВНАЯ ЧАСТЬ

2.1. Положение о размещении объектов капитального строительства федерального, регионального и местного значения, предусмотренных проектом планировки территории 2 (СТН Г1):

2.1.1. проект планировки в части положения о размещении объектов капитального строительства местного значения, а также о характеристиках планируемого развития территории, в том числе плотности и параметрах застройки территории и характеристиках развития систем социального, транспортного обслуживания и инженерно-технического обеспечения, необходимых для развития территории, является для органов местного самоуправления города Перми при осуществлении своих полномочий основанием для:

подготовки и утверждения документации, предназначенной для проведения аукционов на право заключения договоров о развитии застроенных территорий;

подготовки предложений по внесению изменений или включению мероприятий в комплексные (инвестиционные, целевые) программы развития объектов социальной, инженерной и транспортной инфраструктуры;

подготовки предложений для формирования проекта бюджета города Перми на очередной финансовый год и плановый период, внесения изменений в бюджет города Перми на очередной финансовый год и плановый период;

формирования условий и технических заданий на подготовку документации по планировке смежных (прилегающих) территорий, а также выполнении других мероприятий за пределами территории планирования;

внесения положений и характеристик проекта в информационную систему обеспечения градостроительной деятельности города Перми;

2.1.2. в проекте планировки отображены зоны ограничения с целью обеспечения доступа, предлагаемые к установлению в Правилах землепользования и застройки города Перми в качестве зон с особыми условиями использования территории, которые обозначают существующие или планируемые проезды и (или) проходы к земельным участкам и объектам капитального строительства в границах определенной территории;

2.1.3. проект планировки подготовлен в целях:

выделения элементов планировочной структуры и установления красных линий, границ земельных участков, необходимых для строительства объектов социальной, инженерной и транспортной инфраструктуры, определения границ озелененных и иных территорий общего пользования, границ зон ограничения с целью обеспечения доступа к земельным участкам, объектам капитального строительства в пределах кварталов;

формирования и развития застройки многофункционального использования вдоль основных улиц, ориентированных на обслуживание городским общественным транспортом с обеспечением комфортных пешеходных и велосипедных перемещений;

создания открытой, связанной структуры улично-дорожной сети;

формирования планировочной структуры застройки с разделением общественных и частных пространств;

подготовки предложений по установлению параметров, обеспечивающих разнообразие типологии жилой застройки;

организации движения пешеходов и велосипедистов, городского общественного транспорта;

определения геометрии профилей улиц;

подготовки предложений по размещению объектов и озелененных территорий рекреационного назначения;

формирования в соответствии с документацией по планировке территории земельных участков, необходимых для строительства объектов социальной, инженерной и транспортной инфраструктуры;

включения в комплексные (инвестиционные) программы объектов социальной, инженерной и транспортной инфраструктуры;

включения положений и параметров проекта планировки в состав условий аукционов на право заключения договоров о развитии застроенных территорий.

2.2. Положения о размещении объектов капитального строительства. Характеристика планируемого развития территории 2

2.2.1. ЭПС представлены в таблице 8 и на чертеже 2. Планировка территории. Элементы структуры с установлением предельной высоты объектов капитального строительства.

Таблица 8

Индекс ЭПС	Наименование ЭПС	Площадь, га	Характеристика и параметры планируемого развития ЭПС
1	2	3	4
1	Элементы планировочной структуры, параметры возможной предельной высоты застройки	124,1	
1.1	зона размещения многоквартирных жилых домов с широким спектром услуг и размещением объектов делового назначения, в том числе жилая застройка 4 этажа и выше	110,3	описание приведено в таблице 9 и на чертеже 2. Планировка территории. Элементы структуры с установлением предельной высоты объектов капитального строительства
1.2	зона размещения объектов социальной инфраструктуры до трех этажей	4,2	описание приведено в таблице 14 и на чертеже 2. Планировка территории. Элементы структуры с установлением предельной высоты объектов капитального строительства
1.3	зона размещения деловой, обслуживающей и производ-	7,7	описание приведено в таблице 16 и на

1	2	3	4
	ственной активности при транспортных узлах		чертеже 2. Планировка территории. Элементы структуры с установлением предельной высоты объектов капитального строительства
1.4	зона обслуживания промышленности, торговли, складирования и мелкого производства	1,9	описание приведено в таблице 16 и на чертеже 2. Планировка территории. Элементы структуры с установлением предельной высоты объектов капитального строительства
2	Озелененные территории	5,2	описание приведено в таблице 14 и на чертеже 2. Планировка территории. Элементы структуры с установлением предельной высоты объектов капитального строительства
2.1	озелененные территории общего пользования	1,8	
2.2	зона рекреационно-ландшафтных территорий	3,4	
3	Зоны размещения линейных объектов транспортной и инженерной инфраструктур	58,9	описание приведено в таблицах 10, 11 и на чертежах: чертеж 3. Планировка территории. Объекты транспортной инфраструктуры. Виды улиц по назначению; чертеж 4. Планировка территории. Объекты транспортной инфраструктуры. Виды улиц по расположению в планировочной структуре города; чертеж 5. Планировка территории. Объекты транспортной инфра-

1	2	3	4
			структуры. Городской общественный транспорт. Линии движения пешеходов и велосипедистов; чертеж 6. Планировка территории. Организация улично-дорожной сети. Геометрия профилей улиц; чертеж 7. Планировка территории. Объекты транспортной инфраструктуры. Размещение парковочных мест.

2.2.2. положения в отношении характеристики и параметров развития элементов планировочной структуры.

Таблица 9

Характеристика и параметры планируемого развития ЭПС (новое строительство)	Единицы измерения показателей	Значение показателя
1	2	3
Общая площадь зданий (брутто) по внешнему периметру наружных стен	тыс.кв.м	80,0
Общая площадь квартир	тыс.кв.м	24,3
Количество квартир	ед.	243
Общая площадь нежилых помещений	тыс.кв.м	40,9

2.2.3. положения в отношении характеристики и параметров объектов транспортной инфраструктуры:

2.2.3.1. планировочные решения по развитию объектов транспортной инфраструктуры обеспечивают условия для транзитного движения через планируемую территорию, доступность объектов и рекреационных зон на территории района.

Виды улиц и дорог по функциональному назначению и по расположению в планировочной структуре города, в соответствии с Генеральным планом г.Перми, их параметры и характеристики приведены в таблицах 10, 11 и отображены на чертежах:

чертеж 3. Планировка территории. Объекты транспортной инфраструктуры. Виды улиц по назначению;

чертеж 4. Планировка территории. Объекты транспортной инфраструктуры. Виды улиц по расположению в планировочной структуре города.

Планировочные решения в отношении объектов транспортной инфраструктуры в части движения общественного транспорта, пешеходов и велосипедистов отображены на чертеже 5. Планировка территории. Объекты транспортной инфраструктуры. Городской общественный транспорт. Линии движения пешеходов и велосипедистов.

Планировочные решения в отношении организации движения транспорта, пешеходов и велосипедистов в части установления поперечных профилей улиц отображены на чертеже 6. Планировка территории. Организация улично-дорожной сети. Геометрия профилей улиц.

Планировочные решения в отношении размещения парковочных мест отображены на чертеже 7. Планировка территории. Объекты транспортной инфраструктуры. Размещение парковочных мест.

Таблица 10

Индекс мероприятия	Наименование вида и (или) объекта инфраструктуры	Тип мероприятия	Субъект, реализующий мероприятие	Территория и (или) местоположение мероприятия	Описание мероприятия, условия
1	2	3	4	5	6
1	Транспортная инфраструктура	реконструкция	администрация города Перми, исполнительные органы государственной власти Пермского края	пересечение ул.Строителей (ул.Шоссейная 2-я) и ул.Локомотивной	на первом этапе развития – организация регулируемого пересечения (на втором этапе – устройство кольцевой развязки), выделение полос движения для велосипедистов, благоустройство по классу качества 2, дорожная разметка
2	Транспортная инфраструктура	реконструкция	администрация города Перми, исполнительные органы государственной власти Пермского края	ул.Строителей (на участке от ул.Куфонина до ул.Желябова)	устройство выделенной трамвайной линии, на первом этапе – 2+2 полос движения для автомобильного транспорта (на втором этапе – 1+1 полос движения для индивидуального транспорта, 1+1 полос движения для общественного транспорта), 1+1 полос движения для индивидуального транспорта по боковому проезду, выделение полос движения для велосипедистов, посадка деревьев, благоустройство по классу качества 2, дорожная разметка
3	Транспортная инфраструктура	реконструкция	администрация города Перми, исполнительные органы государственной власти	ул.Строителей (на участке от ул.Желябова до ул.Вишерской)	устройство выделенной трамвайной линии, на первом этапе – 2+2 полос движения для автомобильного транспорта (на втором этапе – 1+1 полос движения для индивидуального транс-

1	2	3	4	5	6
			Пермского края		порта, 1+1 полос движения для общественного транспорта), выделение полосы движения для велосипедистов, посадка деревьев, благоустройство по классу качества 2, дорожная разметка
4	Транспортная инфраструктура	реконструкция	администрация города Перми, исполнительные органы государственной власти Пермского края	ул.Трамвайная (на участке от ул.Вишерской до ул.Дзержинского)	устройство выделенной трамвайной линии, 1+1 полос для движения автомобильного транспорта, выделение полосы движения для велосипедистов, посадка деревьев, дорожная разметка
5	Транспортная инфраструктура	реконструкция	администрация города Перми, исполнительные органы государственной власти Пермского края	ул.Строителей (на участке от ул.Вишерской до ул.Папанинцев)	на первом этапе – 2+2 полос движения для автомобильного транспорта (на втором этапе – 1+1 полос движения для индивидуального транспорта, 1+1 полос движения для общественного транспорта), выделение полос движения для велосипедистов, посадка деревьев, благоустройство по классу качества 2, дорожная разметка
6	Транспортная инфраструктура	реконструкция	администрация города Перми, исполнительные органы государственной власти Пермского края	ул.Строителей (на участке от ул.Папанинцев до ул.Локомотивной)	2+2 полос движения для автомобильного транспорта, выделение полос движения для велосипедистов, посадка деревьев, благоустройство по классу качества 2, дорожная разметка
7	Транспортная инфраструктура	реконструкция	администрация города Перми	проспект Парковый	устройство центральной разделительной полосы, 3+3 полос для движения

1	2	3	4	5	6
				(на участке от ул.Куфонина до ул.Зои Космодемьянской)	автомобильного транспорта, 1+1 полос движения для индивидуального транспорта по боковому проезду, благоустройство по классу качества 1, дорожная разметка
8	Транспортная инфраструктура	реконструкция	администрация города Перми	ул.Куфонина	устройство резервной полосы для трамвайной линии (на участке от ул.Строителей до проспекта Парковый), 2+2 полос движения для автомобильного транспорта, выделение полос движения для велосипедистов, посадка деревьев, благоустройство по классу качества 3, дорожная разметка
9	Транспортная инфраструктура	реконструкция	администрация города Перми	ул.Встречная	2+2 полос движения для автомобильного транспорта, выделение полос движения для велосипедистов, посадка деревьев, благоустройство по классу качества 3, дорожная разметка
10	Транспортная инфраструктура	реконструкция	администрация города Перми	ул.Подлесная (на участке от ул.Куфонина до ул.Зои Космодемьянской)	2+2 полос движения для автомобильного транспорта, 1+1 полос движения для общественного транспорта (при обосновании), выделение полос движения для велосипедистов, посадка деревьев, благоустройство по классу качества 3, дорожная разметка
11	Транспортная инфраструктура	реконструкция	администрация города Перми	пересечение ул.Подлесной-ул.Куфонина	переустройство пересечения, выделение полос движения для велосипедистов, благоустройство по классу каче-

1	2	3	4	5	6
					ства 3, дорожная разметка
12	Транспортная инфраструктура	реконструкция	администрация города Перми	ул.Желябова	1+1 полос движения для индивидуального транспорта, параллельные стоянки с обеих сторон, выделение полос движения для велосипедистов, посадка деревьев, благоустройство по классу качества 3, дорожная разметка
13	Транспортная инфраструктура	реконструкция	администрация города Перми	ул.Комиссара Пожарского	1+1 полос движения для индивидуального транспорта, параллельные стоянки с обеих сторон, выделение полос движения для велосипедистов, посадка деревьев, дорожная разметка
14	Транспортная инфраструктура	реконструкция	администрация города Перми	ул.Зои Космодемьянской	2+2 полос движения для автомобильного транспорта, выделение полос движения для велосипедистов, посадка деревьев, благоустройство по классу качества 3, дорожная разметка
15	Транспортная инфраструктура	новое строительство		стоянка общего пользования для индивидуального транспорта – перехватывающая на пересечении ул. Углеуральской и ул.Строителей (ул.Шоссейной 2-й)	строительные работы, благоустройство
16	Транспортная	новое строи-		стоянка общего	строительные работы, благоустройство

1	2	3	4	5	6
	инфраструктура	тельство		пользования для индивидуального транспорта – перехватывающая на пересечении ул.Куфонина и проспекта Паркового	

Таблица 11

№	Виды улиц по назначению	Виды улиц по расположению в планировочной структуре города	Наличие линий городского общественного транспорта (1-й этап и перспектива)	Наименование улиц	Обозначения сечений улиц	Ширина профиля, м
1	2	3	4	5	6	7
1	Улицы общегородские	продольные	с трамвайной и автобусной линиями	ул.Строителей (ул.Трамвайная)	1-1	50,0
2	Улицы общегородские	продольные	с трамвайной и автобусной линиями	ул.Строителей (ул.Трамвайная)	2-2	43,0
3	Улицы квартальные	обычные, стандартные	с трамвайной линией	ул.Трамвайная	3-3	28,5
4	Улицы общегородские	продольные	с автобусной линией	ул.Строителей (ул.Вишерская)	4-4	35,0
5	Улицы общегородские	продольные	с автобусной	ул.Строителей	4-4	35,0

1	2	3	4	5	6	7
			линией	(ул.Барамзиной)		
6	Улицы районные	продольные	1-й этап – с автобусной и троллейбусной линиями, перспектива – с трамвайной линией	проспект Парковый	6-6	70,0
7	Улицы общегородские	радиальные	1-й этап – с автобусной линией, перспектива – с трамвайной и автобусной линиями	ул.Куфонина	7-7	50,5
8	Улицы общегородские	радиальные	1-й этап – с автобусной и троллейбусной линиями, перспектива – с автобусной линией	ул.Куфонина	8-8	64,0
9	Улицы общегородские	радиальные	с автобусной линией	ул.Встречная	9-9	36,0
10	Улицы районные	радиальные		ул.Желябова	10-10	23,0
11	Улицы квартальные	обычные, стандартные		ул.Комиссара Пожарского	11-11	23,5
12	Улицы районные	радиальные	1-й этап – с автобусной и	ул.Зои Космодемьянской	12-12	56,9

1	2	3	4	5	6	7
			троллейбусной линиями			
13	Улицы общегородские	продольные	с автобусной линией	ул.Подлесная	13-13	46,0
14	Улицы районные	радиальные	с автобусной линией	ул.Локомотивная	14-14	32,5
15	Улицы районные	радиальные	в перспективе – с трамвайной линией	ул.Углеуральская	15-15	32,2
16	Улицы квартальные	обычные, стандартные		ул.Водопроводная 3-я и др.	16-16	19,0-20,0
17	Улицы квартальные	обычные, стандартные		ул.Подлесная 2-я, ул.Рыночная 1-я, ул.Рыночная 2-я и др.	17-17	13,2-15,0
18	Улицы квартальные и вспомогательные квартальные	обычные, стандартные		ул.Переселенческая и др.	18-18	11,0

2.2.3.2. характеристики и размещение прочих объектов транспортной инфраструктуры приведены в таблице 12 и отображены на:

чертеже 5. Планировка территории. Объекты транспортной инфраструктуры. Городской общественный транспорт. Линии движения пешеходов и велосипедистов;

чертеже 7. Планировка территории. Объекты транспортной инфраструктуры. Размещение парковочных мест.

Таблица 12

№	Наименование объектов	Типы объектов	Место размещения	Количество, ед.
1	2	3	4	5
1	Остановки общественного транспорта	павильоны	в улично-дорожной сети, чертеж 5. Планировка территории. Объекты транспортной инфраструктуры. Городской общественный транспорт. Линии движения пешеходов и велосипедистов	48
2	Перехватывающие автостоянки	открытого типа и (или) закрытого типа	на территориях общего пользования, чертеж 7. Планировка территории. Размещение парковочных мест	2

2.2.4. положения в отношении характеристики и параметров объектов инженерно-технической инфраструктуры.

Таблица 13

№	Описание	Характеристики
	I. Водоснабжение	
1.1	Протяженность планируемых к строительству сетей водоснабжения	6005 м
1.1.1	Водоводы	200 м
1.1.2	Уличные сети	5 805 м
1.2	Прирост объемов водопотребления от объектов нового строительства	288 куб.м/сут.
	II. Водоотведение	
2.1	Реконструкция канализационной насосной станции	-
2.2	Протяженность планируемых к строительству сетей водоотведения	14160 м
2.2.1	Напорные коллекторы	8110 м
2.2.2	Самотечные коллекторы	670 м

2.2.3	Уличные сети	5380 м
2.3	Протяженность планируемых к реконструкции сетей водоотведения	1100 м
2.3.1	Самотечные коллекторы	1100 м
2.4	Прирост объемов водопотребления от объектов нового строительства	288 куб.м/сут.
	III. Дождевая канализация	
3.1	Суммарная производительность очистных сооружений	3,3 куб.м/сек.
3.2	Протяженность планируемых к строительству сетей дождевой канализации	5650 м
3.3	Площадь территории, оборудуемой системой дождевой канализации	315 га
3.4	Протяженность улично-дорожной сети, оборудуемой системой дождевой канализации	5047 м
	IV. Газоснабжение	
4.1	Суммарная производительность проектируемых пунктов редуцирования газа	42500 куб.м/час
4.2	Протяженность планируемых к строительству сетей газоснабжения	2730 м
4.2.1	Высокого давления	320 м
4.2.2	Среднего давления	2410 м
4.3	Прирост максимального расхода газа от объектов нового строительства	0,78 тыс.куб.м/сут.
4.3.1	На отопление и горячее водоснабжение	0,76 тыс.куб.м/сут.
4.3.2	На пищеприготовление	0,02тыс.куб.м/сут.
	V. Теплоснабжение	
5.1	Протяженность планируемых к строительству сетей теплоснабжения	1960 м
5.2	Протяженность планируемых к реконструкции сетей теплоснабжения	8800 м
5.3	Прирост подключаемой тепловой нагрузки от объектов нового строительства	4,77 Гкал/час
	VI. Электроснабжение	
6.1	Суммарная мощность новых трансформаторных подстанций	2х6800 МВт
6.2	Протяженность планируемых к строительству сетей электроснабжения	4250 м
6.2.1	110 кВ	800 м
6.2.2	6 кВ	3450 м
6.3	Прирост электрической нагрузки от перспективных объектов капитального строительства	8,7 МВт

2.2.5. положения в отношении характеристики и параметров объектов социальной инфраструктуры местного значения.

2.2.5.1. описание объектов капитального строительства социальной инфраструктуры местного значения, размещение которых планируется в планировочном районе, приведено в таблице 14.

Таблица 14

№	Наименование объекта	Наименование характеристик и параметров объекта	Единицы измерения показателей	Значение показа-теля	Место разме-щения
1	2	3	4	5	6
1	Озелененные тер-ритории общего пользования	площадь	га	1,8	ЭПС – 2.1 на чертеже 2
2	Муниципальное учреждение сред-него (полного) об-щего образования	проектная наполняемость	мест	500	в границах ЭПС – 1.1 на чертеже 2

2.2.6. перечень планируемого размещения объектов капитального строительства федерального, регионального, местного значения и характеристики планируемого развития:

описание панируемого размещения объектов капитального строительства местного значения приведено в пункте 2.2, 2.5. Размещение объектов капитального строительства федерального, регионального значения не планируется.

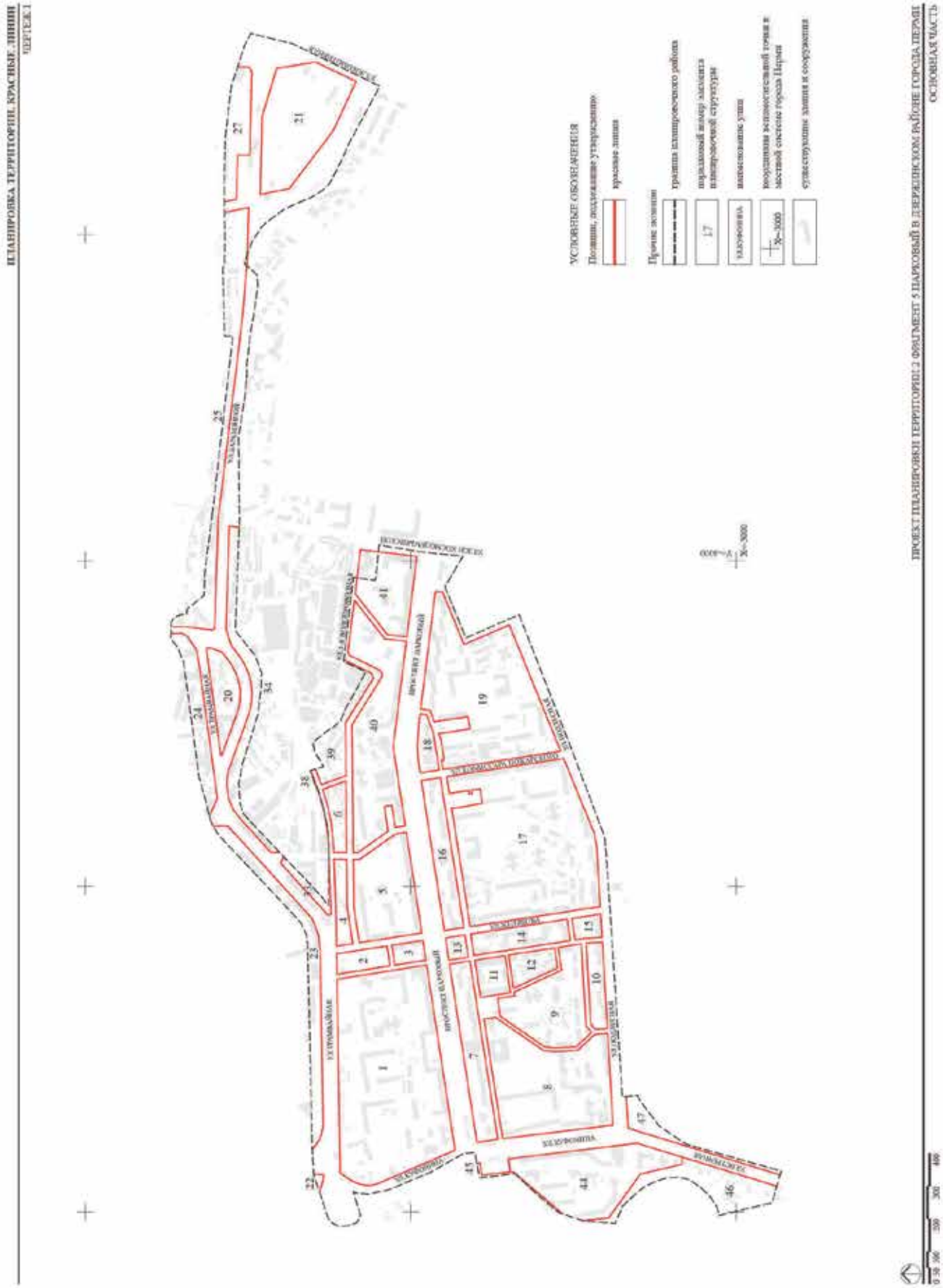
ПЛАНИРОВКА ТЕРРИТОРИИ, КРАСНЫЕ ЛИНИИ
ЧЕРТЕЖ 1
УСЛОВНЫЕ ОБОЗНАЧЕНИЯ
Позиции, подлежащие утверждению
красные линии
Прочие элементы
граница планировочного района
порядковый номер элемента планировочной структуры
наименование улиц
координаты характерных точек в местной системе города Перми
существующие линии и сооружения
ПРОЕКТ ПЛАНИРОВКИ ТЕРРИТОРИИ 2 ФРАГМЕНТ 3 ПАРКОВЫЙ В ДЗЕРЖИНСКОМ РАЙОНЕ ГОРОДА ПЕРМИ
ОСНОВНАЯ ЧАСТЬ

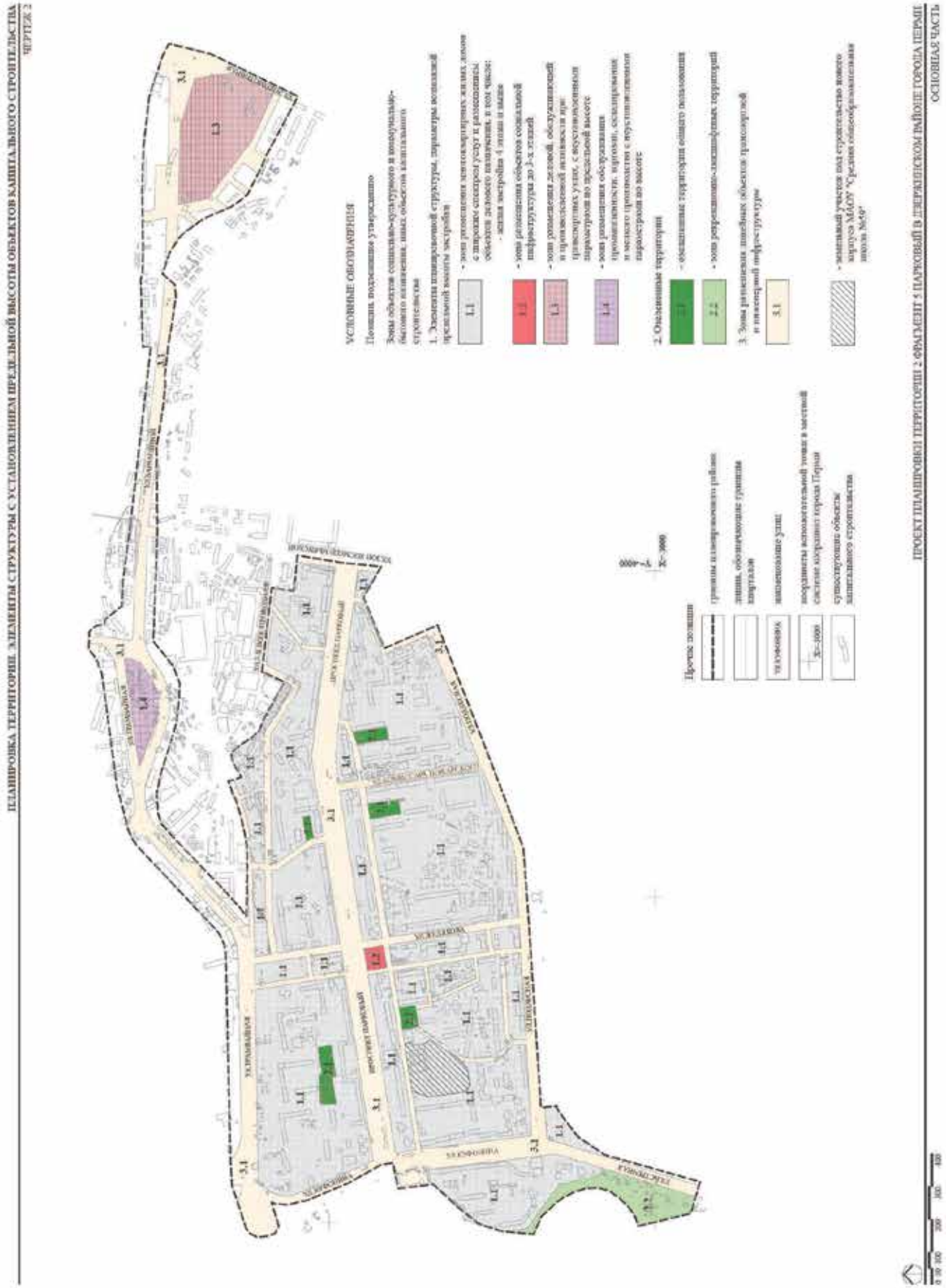
ПЛАНИРОВКА ТЕРРИТОРИИ. ЭЛЕМЕНТЫ СТРУКТУРЫ С УСТАНОВЛЕННЫМИ ПРЕДЕЛЬНОЙ ВЫСОТЫ ОБЪЕКТОВ КАПИТАЛЬНОГО СТРОИТЕЛЬСТВА
ЧЕРТЕЖ 2
УСЛОВНЫЕ ОБОЗНАЧЕНИЯ
Понятия, подлежащие утверждению
Зоны объектов социально-культурного и коммунально-бытового назначения, иных объектов капитального строительства
1. Элементы планировочной структуры, параметры возможной предельной высоты застройки
- зона размещения жилых кварталов с широким спектром услуг и разнообразными объектами делового назначения, в том числе:
- зона застройки 4 этажа и выше
- зона размещения объектов социальной инфраструктуры до 3-х этажей
- зона размещения деловой, обслуживающей и производственной активности при параметрах не предельной высоте
- зона размещения обслуживания промышленности, коммунальных и складских производств с нормативными параметрами по высоте
2. Особенные территории
- общественные территории общего пользования
- зона рекреационно-ландшафтных территорий
3. Зона размещения линейных объектов транспортной и инженерной инфраструктуры
- земельный участок под строительство нового корпуса МАОУ "Средняя общеобразовательная школа №46"
Прочие условные
границы планируемого района
линия, обозначающая границы кварталов
наименование улиц
координаты исполнительной зоны в местной системе координат города Перми
существующие объекты капитального строительства
ПРОЕКТ ПЛАНИРОВКИ ТЕРРИТОРИИ 2 ФРАГМЕНТ 5 ПАРКОВЫЙ В ДЗЕРЖИНСКОМ РАЙОНЕ ГОРОДА ПЕРМИ
ОСНОВНАЯ ЧАСТЬ

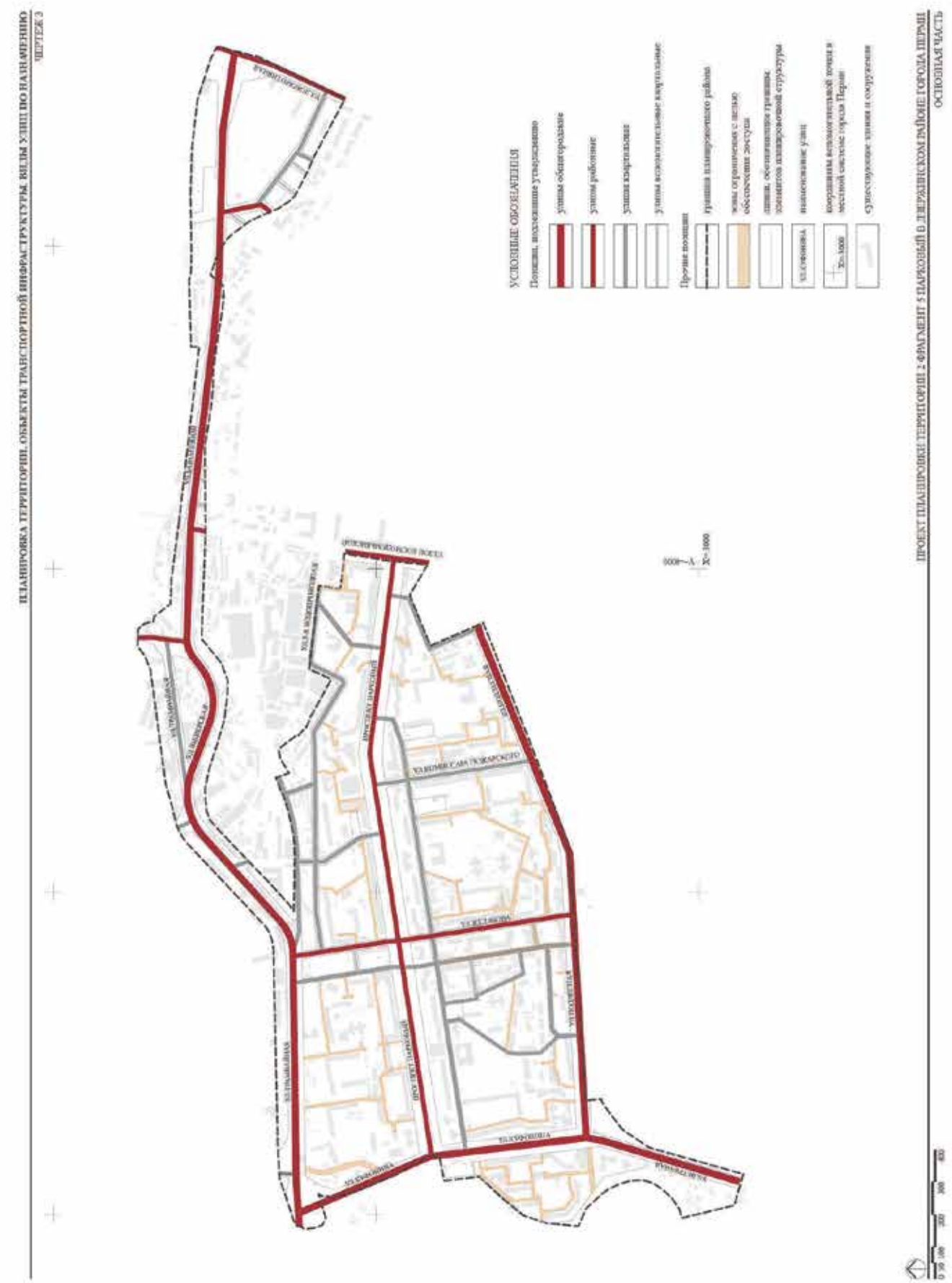
ПЛАНИРОВКА ТЕРРИТОРИИ. ОБЪЕКТЫ ТРАНСПОРТНОЙ ИНФРАСТРУКТУРЫ. ВИДЫ УЛИЦ ПО НАЗНАЧЕНИЮ
ЧЕРТЕЖ 3
УСЛОВНЫЕ ОБОЗНАЧЕНИЯ
Пояснения, исключающие утверждению
улицы общегородские
улицы районные
улицы квартальные
улицы второстепенные квартальные
Прочие позиции
границы планируемого района
зоны ограничения с целью обеспечения доступа
линии, обозначающие границы элементов планировочной структуры
наименование улиц
сооружения инженерной инфраструктуры и местной системы города Перми
существующие здания и сооружения
ПРОЕКТ ПЛАНИРОВКИ ТЕРРИТОРИИ 2-ФРАГМЕНТ 5 ПАРКОВЫЙ В ДЕРЗАВИНСКОМ РАЙОНЕ ГОРОДА ПЕРМИ
ОСНОВНАЯ ЧАСТЬ

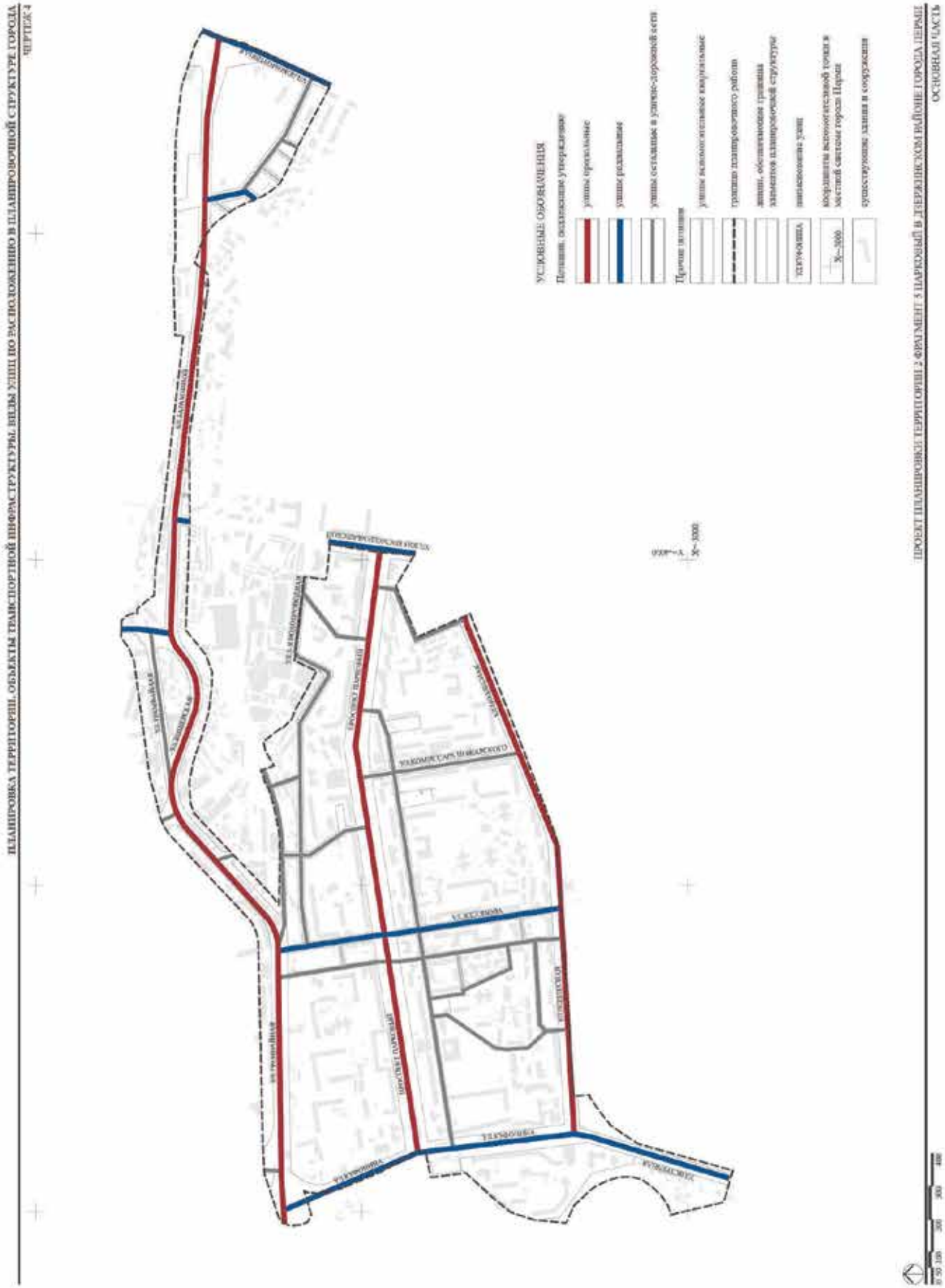
ПЛАНИРОВКА ТЕРРИТОРИИ. ОБЪЕКТЫ ТРАНСПОРТНОЙ ИНФРАСТРУКТУРЫ. ВИДЫ УЛИЦ ПО РАСПОЛОЖЕНИЮ В ПЛАНИРОВОЧНОЙ СТРУКТУРЕ ГОРОДА
ЧЕРТЕЖ-1
УСЛОВНЫЕ ОБОЗНАЧЕНИЯ
Линии, ограничивающие утверждаемые
улицы магистральные
улицы радиальные
улицы остальные в улично-дорожной сети
Прочие условные
улицы вспомогательные квартальные
границы планировочного района
линии, обозначающие границы элементов планировочной структуры
линейные объекты
координаты высотно-значимой точки в местной системе города Перми
существующие здания и сооружения
ПРОЕКТ ПЛАНИРОВКИ ТЕРРИТОРИИ 2 ФРАГМЕНТ 5 ПАРКОВЫЙ В ДЕЗРАЙОНЕ ГОРОДА ПЕРМИ
ОСНОВНАЯ ЧАСТЬ

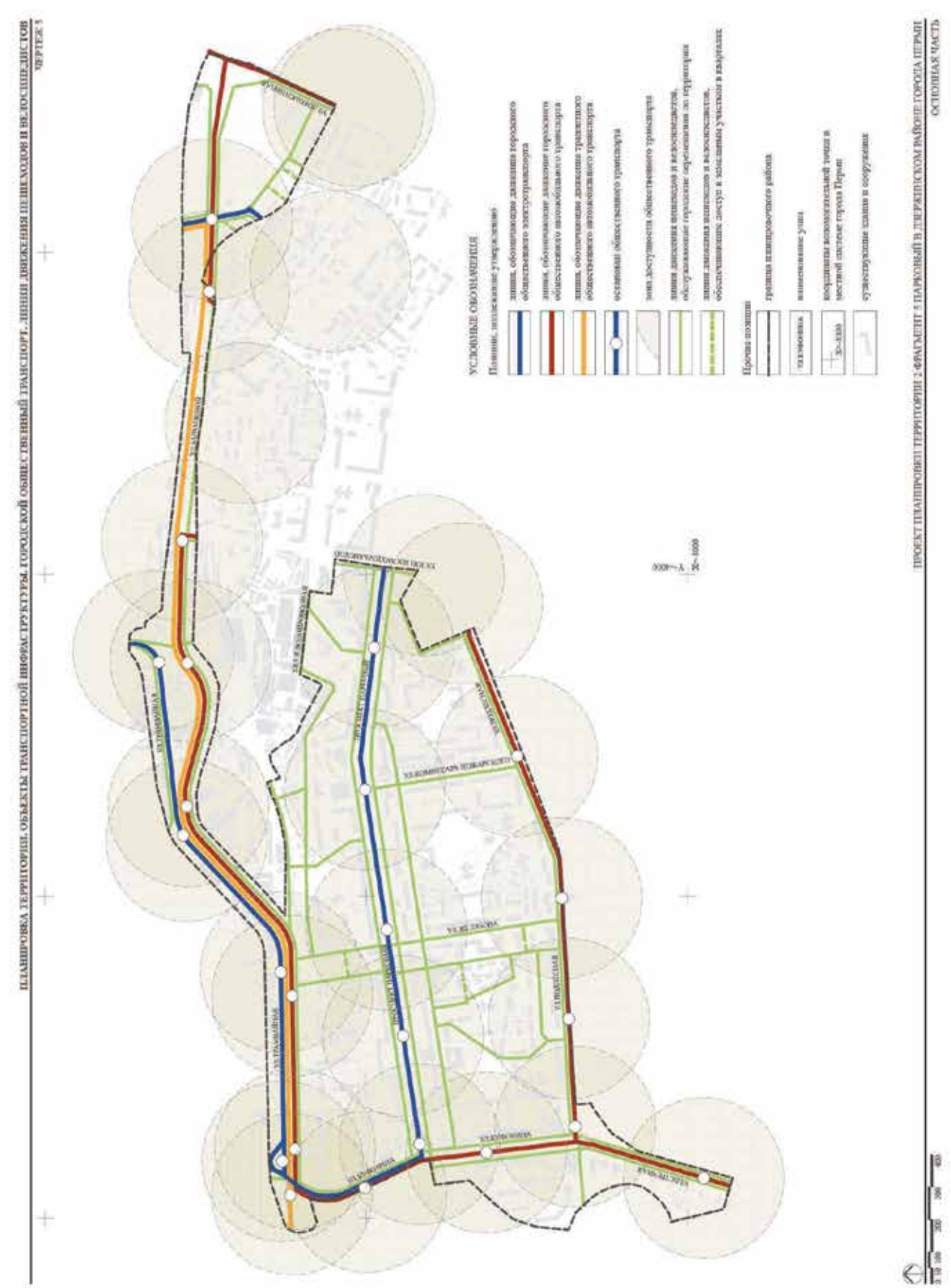
ПЛАНИРОВКА ТЕРРИТОРИИ, ОБЪЕКТЫ ТРАНСПОРТНОЙ ИНФРАСТРУКТУРЫ, ГОРОДСКОЙ ОБЩЕСТВЕННЫЙ ТРАНСПОРТ, ЛИНИИ ДВИЖЕНИЯ ПЕШЕХОДОВ И ВЕЛОСИПЕДИСТОВ
ЧЕРТЕЖ 5
УСЛОВНЫЕ ОБОЗНАЧЕНИЯ
Планир. ограничения
линии, обозначающие движение городского общественного электротранспорта
линии, обозначающие движение городского общественного автомобильного транспорта
линии, обозначающие движение трамвайного общественного автомобильного транспорта
остановки общественного транспорта
зона доступности общественного транспорта
линии движения пешеходов и велосипедистов, обслуживающие городские территории по территориям
линии движения пешеходов и велосипедистов, обеспечивающие доступ к земельным участкам в кварталах
Прочие позиции
граница планировочного района
наименование улиц
координаты вспомогательной точки в местной системе города Перми
существующие здания и сооружения
ПРОЕКТ ПЛАНИРОВКИ ТЕРРИТОРИИ 2 ФРАГМЕНТ 5 ПАРКОВЫЙ В ДЗЕРЖИНСКОМ РАЙОНЕ ГОРОДА ПЕРМИ
ОСНОВНАЯ ЧАСТЬ

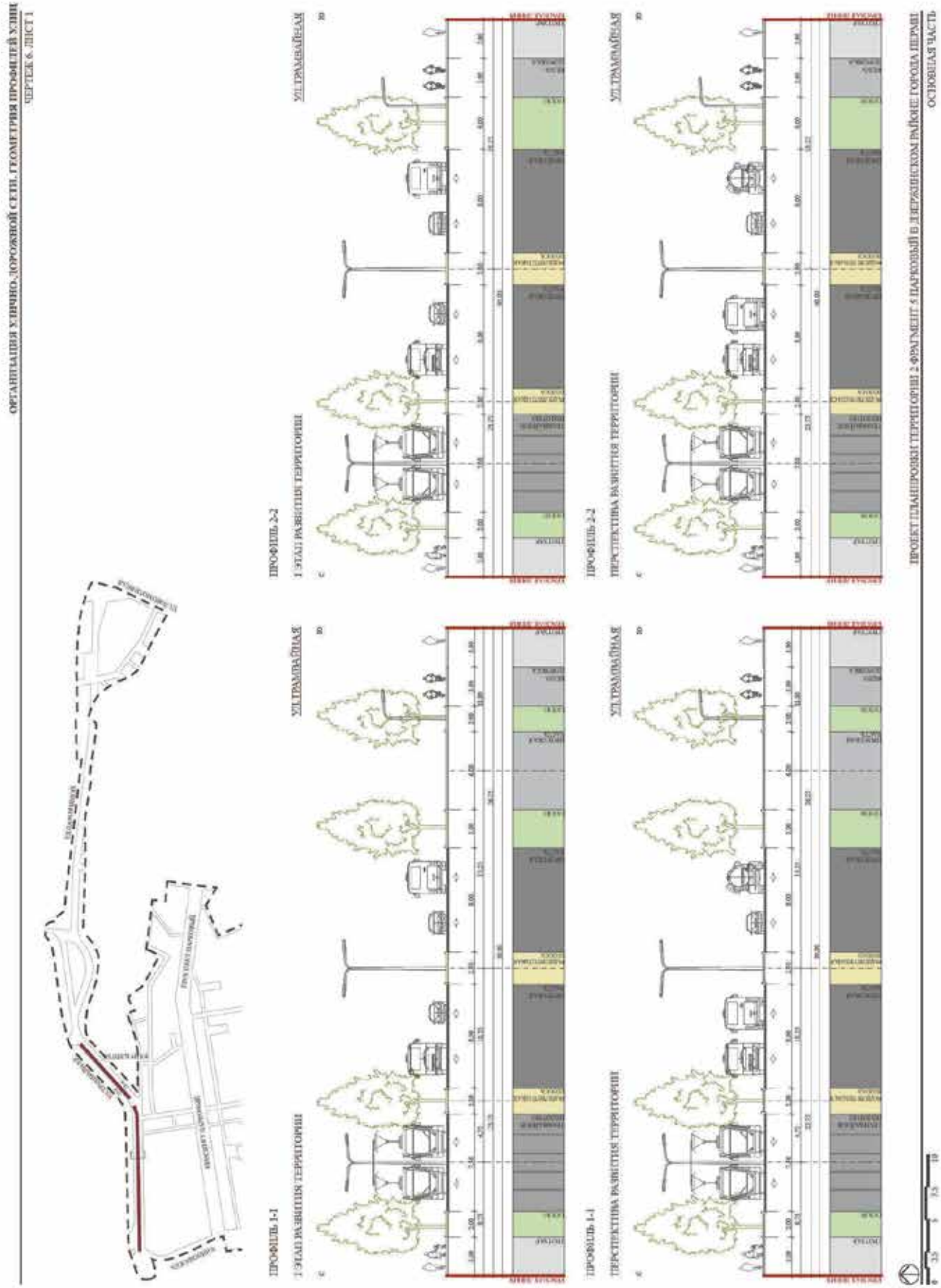
ОРГАНИЗАЦИЯ ХОЗЯЙСТВЕННО-ДОРОЖНОЙ СЕТИ. ГЕОМЕТРИЯ ПРОФИЛЕЙ УЛИЦ
ЧЕРТЕЖ 6. ЛИСТ 1
ПРОФИЛЬ 1-1
I ЭТАП РАЗВИТИЯ ТЕРРИТОРИИ
УЛ. ТРАМВАЙНАЯ
ПРОФИЛЬ 2-2
I ЭТАП РАЗВИТИЯ ТЕРРИТОРИИ
УЛ. ТРАМВАЙНАЯ
ПРОФИЛЬ 1-1
ПЕРСПЕКТИВА РАЗВИТИЯ ТЕРРИТОРИИ
УЛ. ТРАМВАЙНАЯ
ПРОФИЛЬ 2-2
ПЕРСПЕКТИВА РАЗВИТИЯ ТЕРРИТОРИИ
УЛ. ТРАМВАЙНАЯ
ПРОЕКТ ПЛАНИРОВКИ ТЕРРИТОРИИ 2 ФРАГМЕНТ 5 ПАРКОВЫЙ В ДЕРЖИНСКОМ РАЙОНЕ ГОРОДА ПЕРМИ
ОСНОВНАЯ ЧАСТЬ

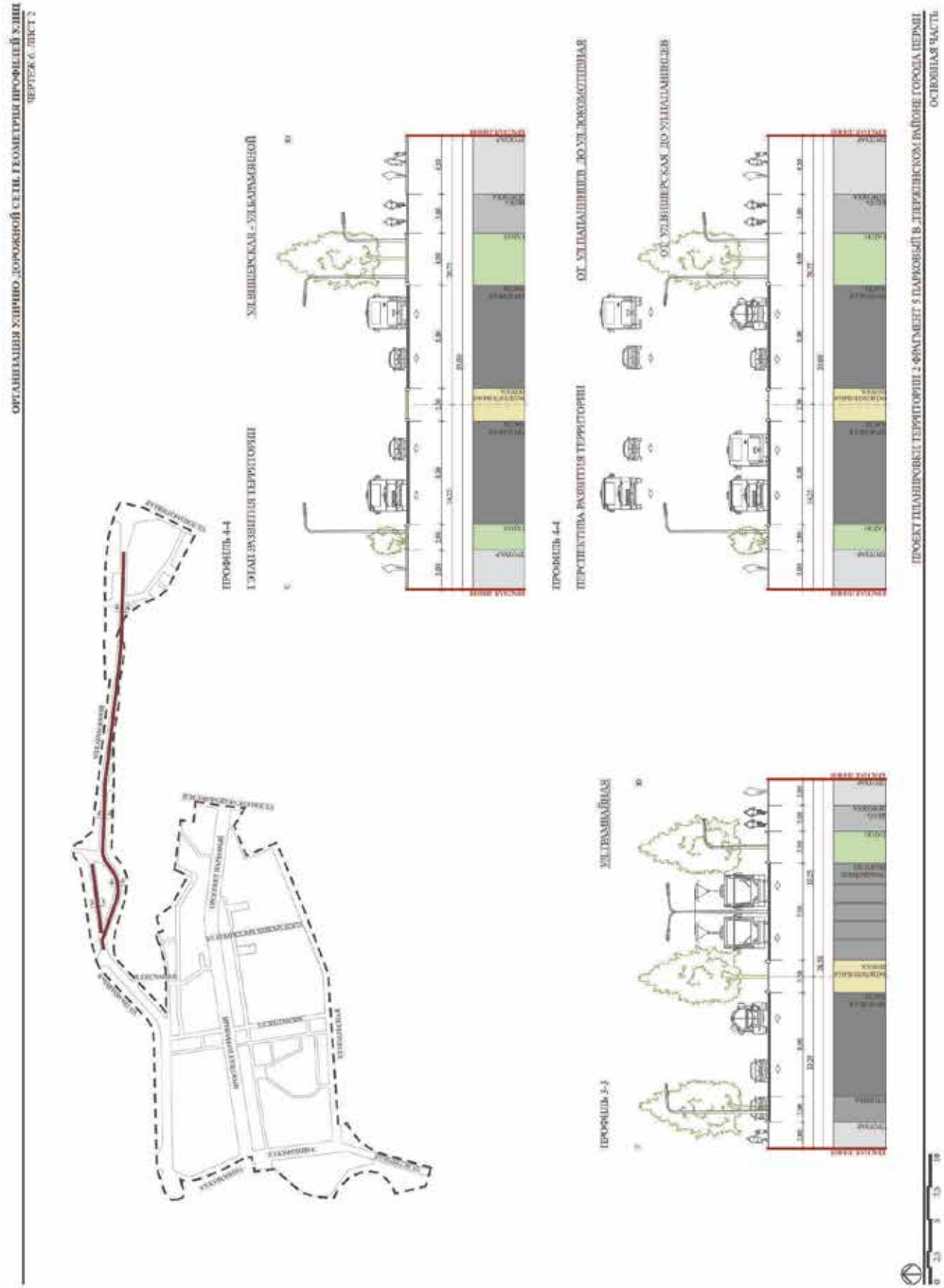
ОРГАНИЗАЦИЯ ДВИЖЕНИЯ ДОРОЖНОЙ СЕТИ И ГЕОМЕТРИЯ ПРОФИЛЕЙ УЛИЦ
ЧЕРТЕЖ 9. ЛИСТ 2
ПРОФИЛЬ 4-4
ПРОФИЛЬ 4-4
ПЕРСПЕКТИВА РАЗВИТИЯ ТЕРРИТОРИИ
ПРОФИЛЬ 3-3
УЛИЦА МИКОЙЛЯ
ПРОЕКТ ПЛАНИРОВКИ ТЕРРИТОРИИ 2 ФРАГМЕНТ 5 ПАРКОВЫЙ В ТЕРЕНТЕВСКОМ РАЙОНЕ ГОРОДА ПЕРМИ
ОСНОВНАЯ ЧАСТЬ

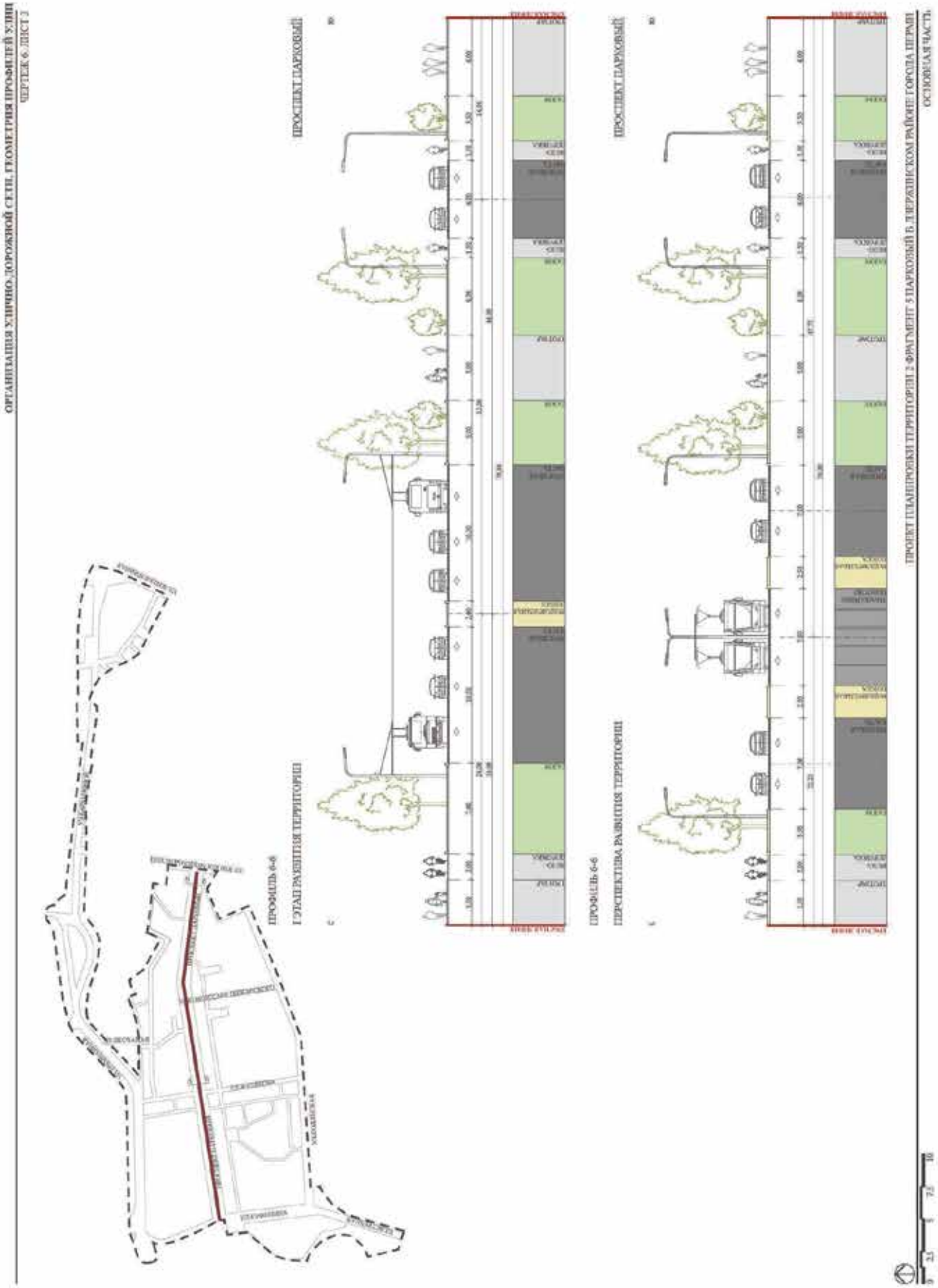
ОРГАНИЗАЦИЯ УЛИЧНО-ДОРОЖНОЙ СЕТИ. ГЕОМЕТРИЯ ПРОФИЛЕЙ УЛИЦ
ЧЕРТЕЖ 6. ЛИСТ 2
ПРОСПЕКТ ПАРКОВЫЙ
I ЭТАП РАЗВИТИЯ ТЕРРИТОРИИ
ПРОФИЛЬ 6-6
ПРОСПЕКТ ПАРКОВЫЙ
ПЕРСПЕКТИВА РАЗВИТИЯ ТЕРРИТОРИИ
ПРОФИЛЬ 6-6
ПРОЕКТ ПЛАНИРОВКИ ТЕРРИТОРИИ 2-ФРАГМЕНТ 5 ПАРКОВЫЙ В ЛЕРМОНТОВСКОМ РАЙОНЕ ГОРОДА ПЕРМИ
ОСНОВНАЯ ЧАСТЬ

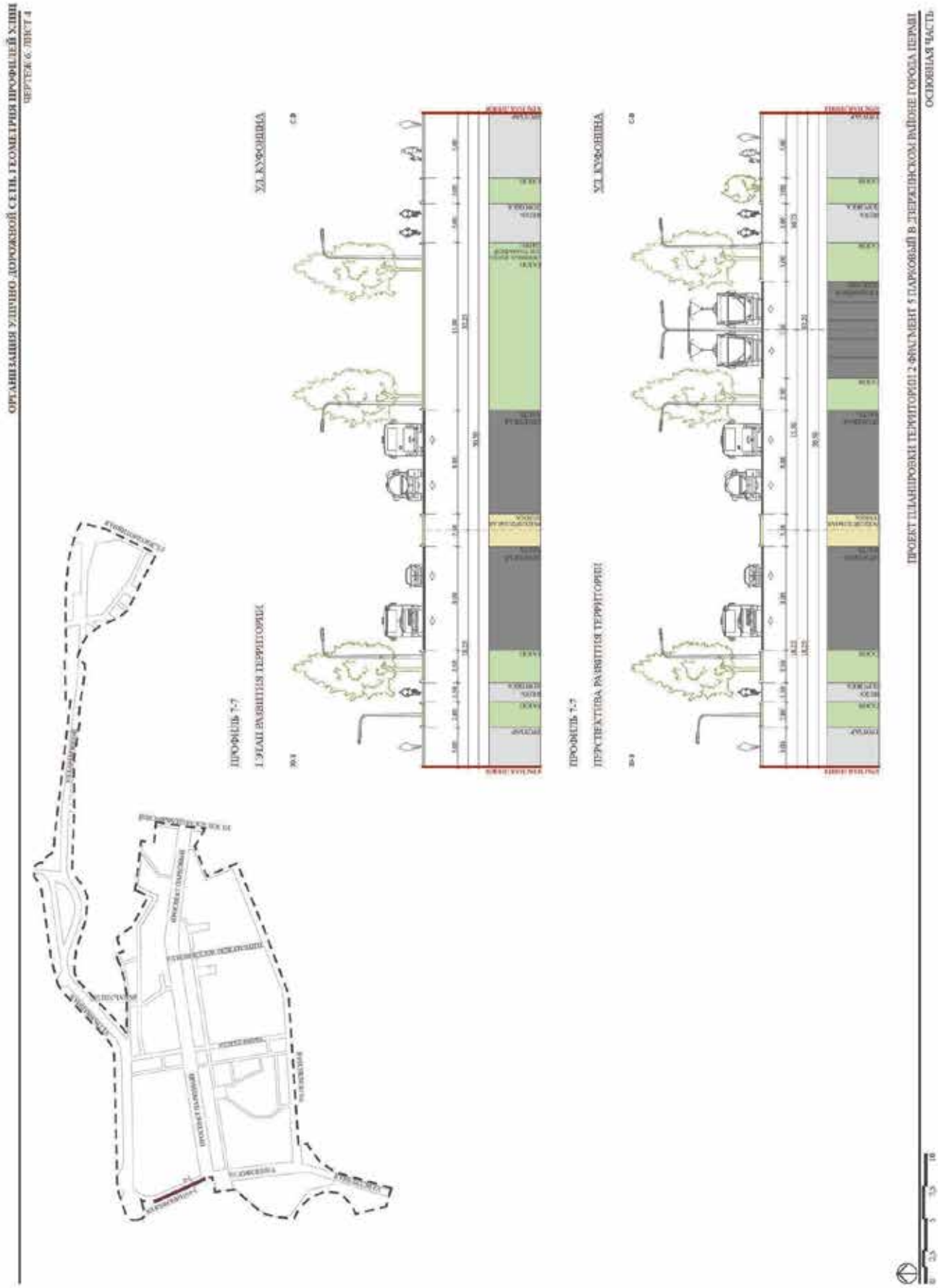
ОРГАНИЗАЦИЯ УЛИЧНО-ДОРОЖНОЙ СЕТИ. ГЕОМЕТРИЯ ПРОФИЛЕЙ УЛИЦ
ЧЕРТЕЖ 9. ЛИСТ 4
ПРОФИЛЬ 7-7
I ЭТАП РАЗВИТИЯ ТЕРРИТОРИИ
УЛ. КУЙБЫШЕВА
ПРОФИЛЬ 7-7
ПЕРСПЕКТИВА РАЗВИТИЯ ТЕРРИТОРИИ
УЛ. КУЙБЫШЕВА
ПРОЕКТ ПЛАНИРОВКИ ТЕРРИТОРИИ 2 ФРАГМЕНТ 5 ПАРКОВЫЙ В ДЗЕРЖИНСКОМ РАЙОНЕ ГОРОДА ПЕРМИ
ОСНОВНАЯ ЧАСТЬ

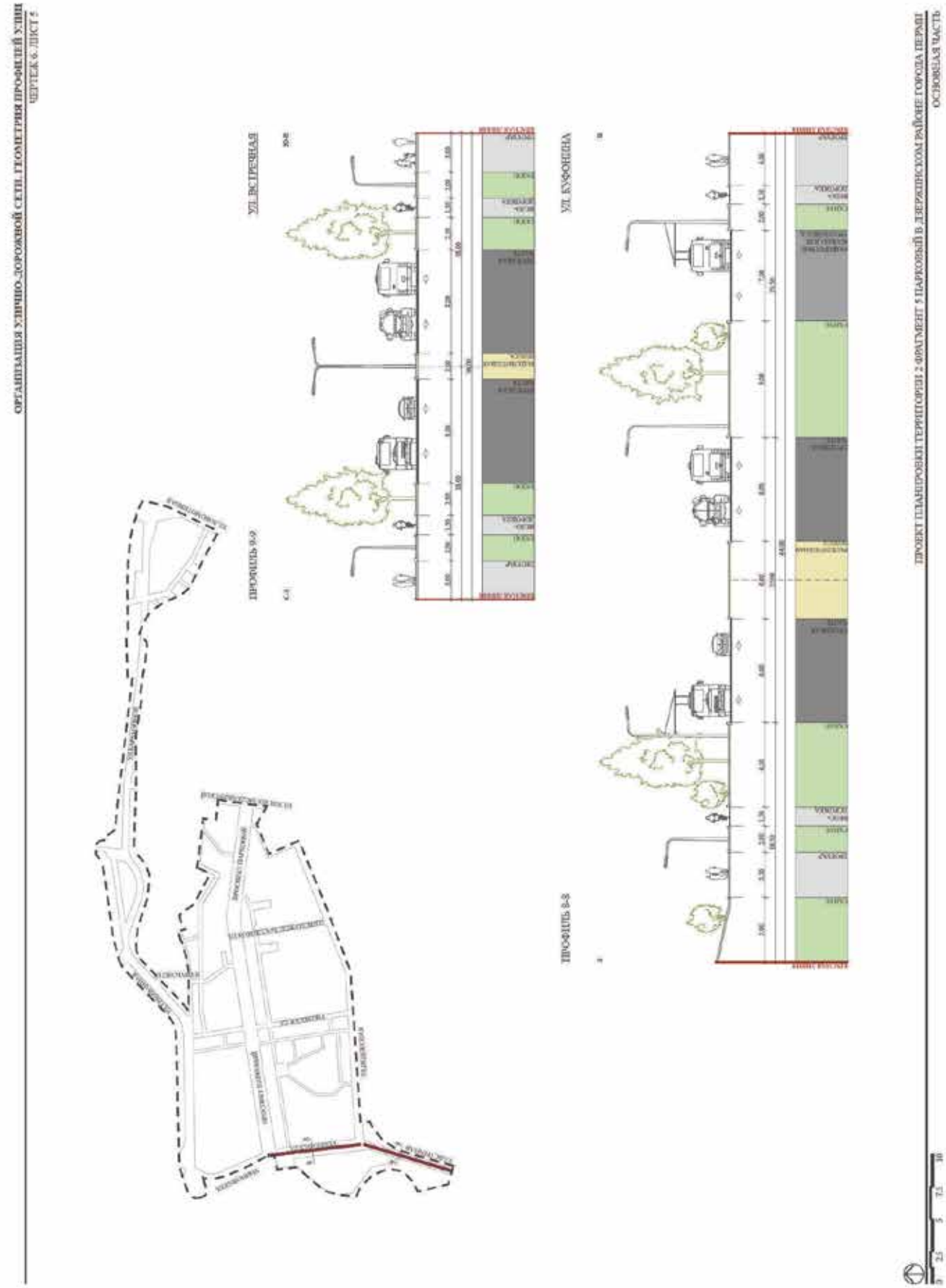
ОРГАНИЗАЦИЯ УЛИЧНО-ДОРОЖНОЙ СЕТИ. ГЕОМЕТРИЯ ПРОФИЛЕЙ УЛИЦ
ЧЕРТЕЖ 6. ЛИСТ 5
УЛ. ВСТРЕЧНАЯ
ПРОФИЛЬ 9-9
УЛ. КУФОНИНА
ПРОФИЛЬ 8-8
ПРОЕКТ ПЛАНИРОВКИ ТЕРРИТОРИИ 2-ОЙ МКР. 5 ПАРКОВЫЙ В ДЗЕРЖИНСКОМ РАЙОНЕ ГОРОДА ПЕРМИ
ОСНОВНАЯ ЧАСТЬ

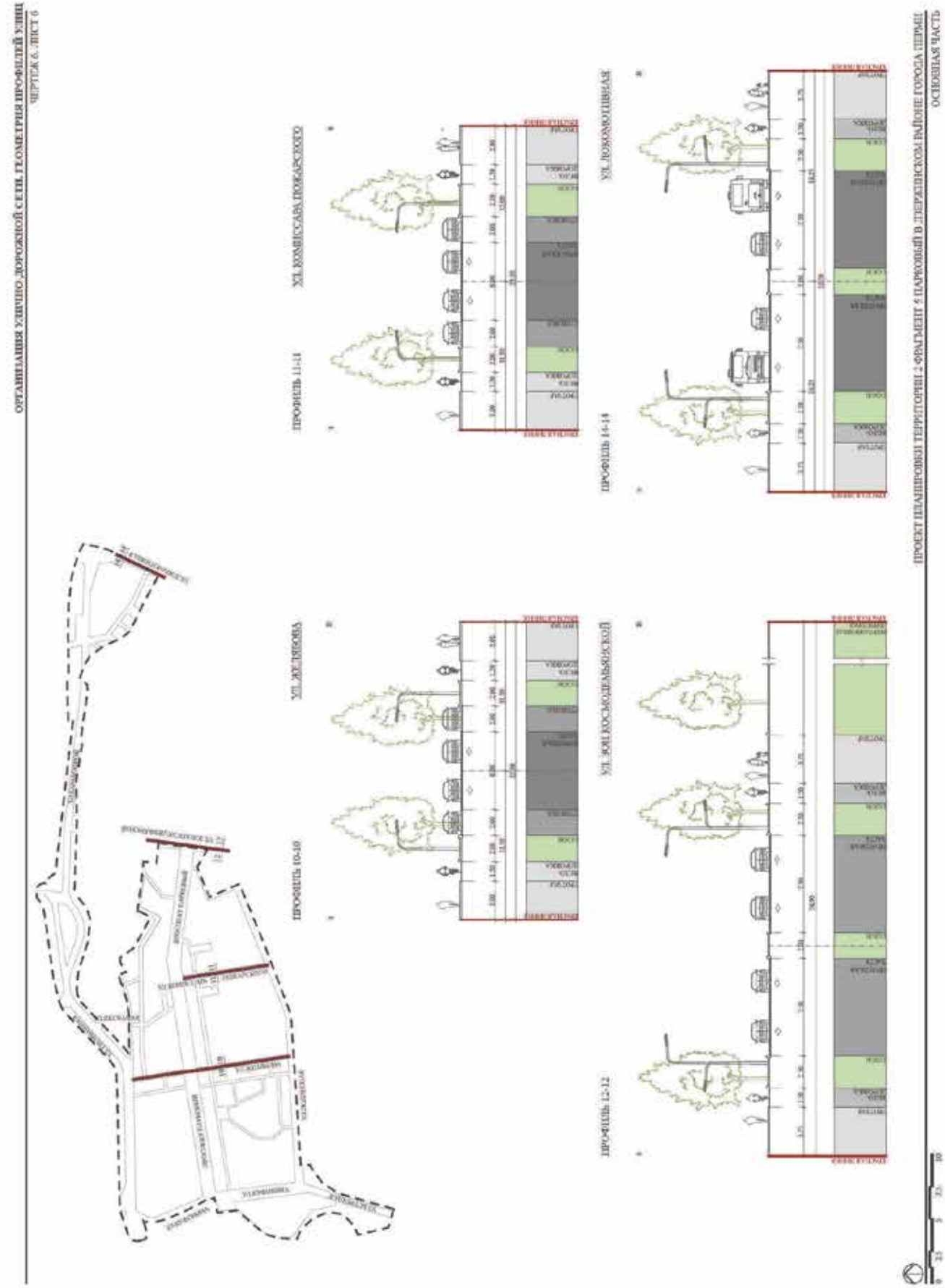
ОРГАНИЗАЦИЯ УЛИЧНО-ДОРОЖНОЙ СЕТИ. ГЕОМЕТРИЯ ПРОФИЛЕЙ УЛИЦ
ЧЕРТЕЖ 6. ЛИСТ 6
ПРОФИЛЬ 11-11
УЛ. КОМИССАРА ПОМЕРАНСКОГО
ПРОФИЛЬ 14-14
УЛ. ПОКОЛОКОЛЬНАЯ
ПРОФИЛЬ 10-10
УЛ. ЖЕЛЯБОВА
ПРОФИЛЬ 12-12
УЛ. ЖИЛКОСЪЕМЩИКОВСКОЙ
ПРОЕКТ ПЛАНИРОВКИ ТЕРРИТОРИИ 2 ФРАГМЕНТ 5 ПАРКОВЫЙ В ЛЕНИНСКОМ РАЙОНЕ ГОРОДА ТВЕРИ
ОСНОВНАЯ ЧАСТЬ

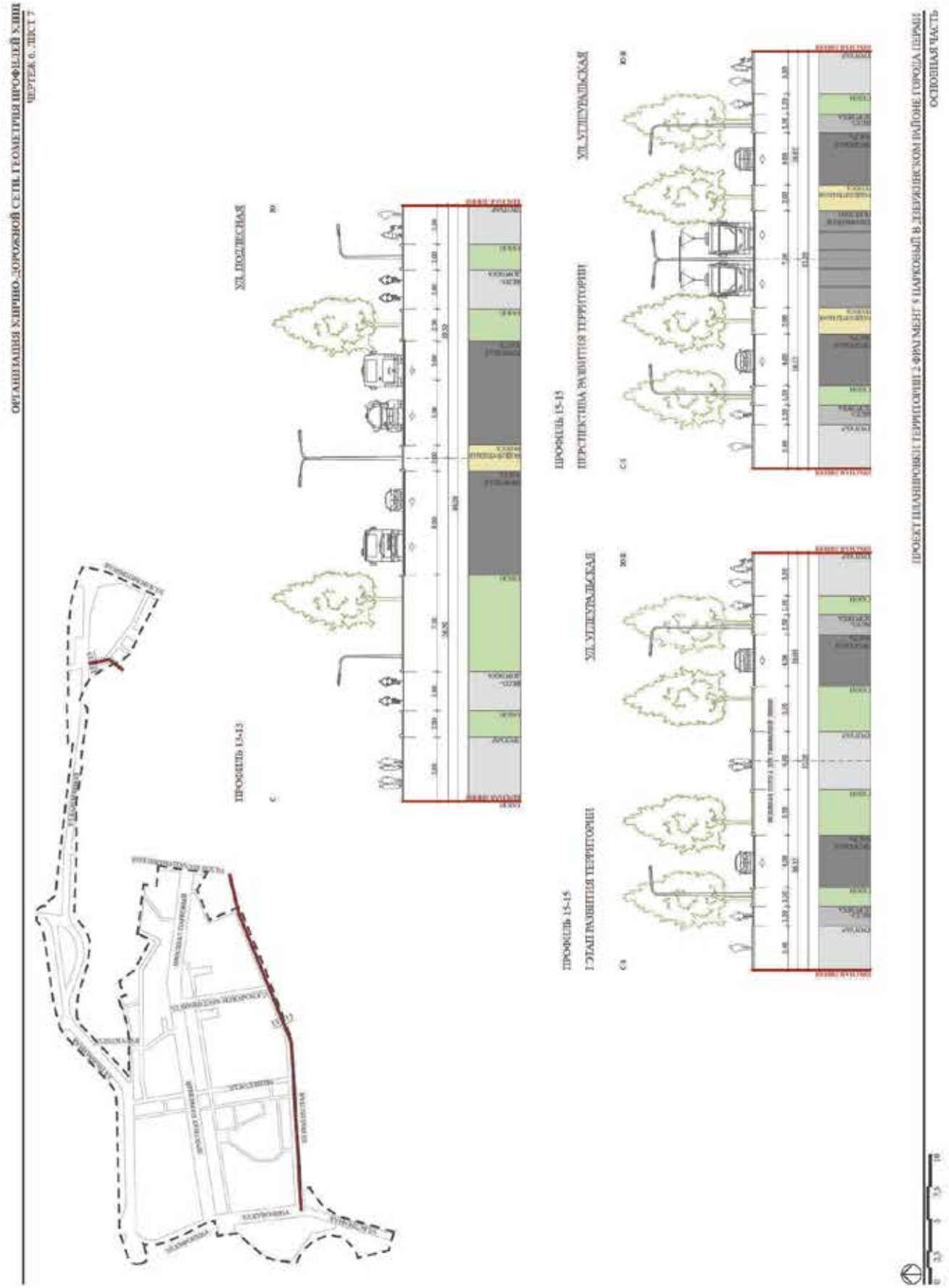
ОРГАНИЗАЦИЯ ДВИЖЕНИЯ ДОРОЖНОЙ СЕТИ. ГЕОМЕТРИЯ ПРОФИЛЕЙ УЛИЦ
ЧЕРТЕЖ 6. ЛИСТ 7
ПРОЕКТ ПЛАНИРОВКИ ТЕРРИТОРИИ В ПРЕДЕЛАХ ЗЕЛЕНОГО ПОЯСА ЖИЛОЙ ЗОНЫ ГОРОДА ЛЕНИНСКА
ОСНОВНАЯ ЧАСТЬ
ПРОФИЛЬ 13-13
УЛ. ПОДГЕЕСКАЯ
ПРОФИЛЬ 15-15
ПЕРСПЕКТИВА РАЗВИТИЯ ТЕРРИТОРИИ
УЛ. УЛЕУРАЛЬСКАЯ
ПРОФИЛЬ 15-15
I ЭТАП РАЗВИТИЯ ТЕРРИТОРИИ
УЛ. УЛЕУРАЛЬСКАЯ

ОРГАНИЗАЦИЯ УЛИЧНО-ДОРОЖНОЙ СЕТИ. ГЕОМЕТРИЯ ПРОФИЛЕЙ УЛИЦ

ЧЕРТЕЖ 6. ЛИСТ 5

ПРОФИЛЬ 16-16

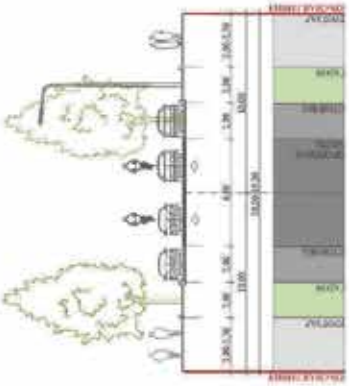

ПРОФИЛЬ 17-17

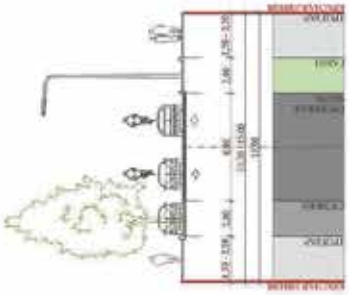

ПРОФИЛЬ 18-18



ПРОЕКТ ПЛАНИРОВКИ ТЕРРИТОРИИ 2 ФРАГМЕНТ 5 ПАРКОВЫЙ В ДЕРЕВЛЕНСКОМ РАЙОНЕ ГОРОДА ПЕРМИ

ОСНОВНАЯ ЧАСТЬ

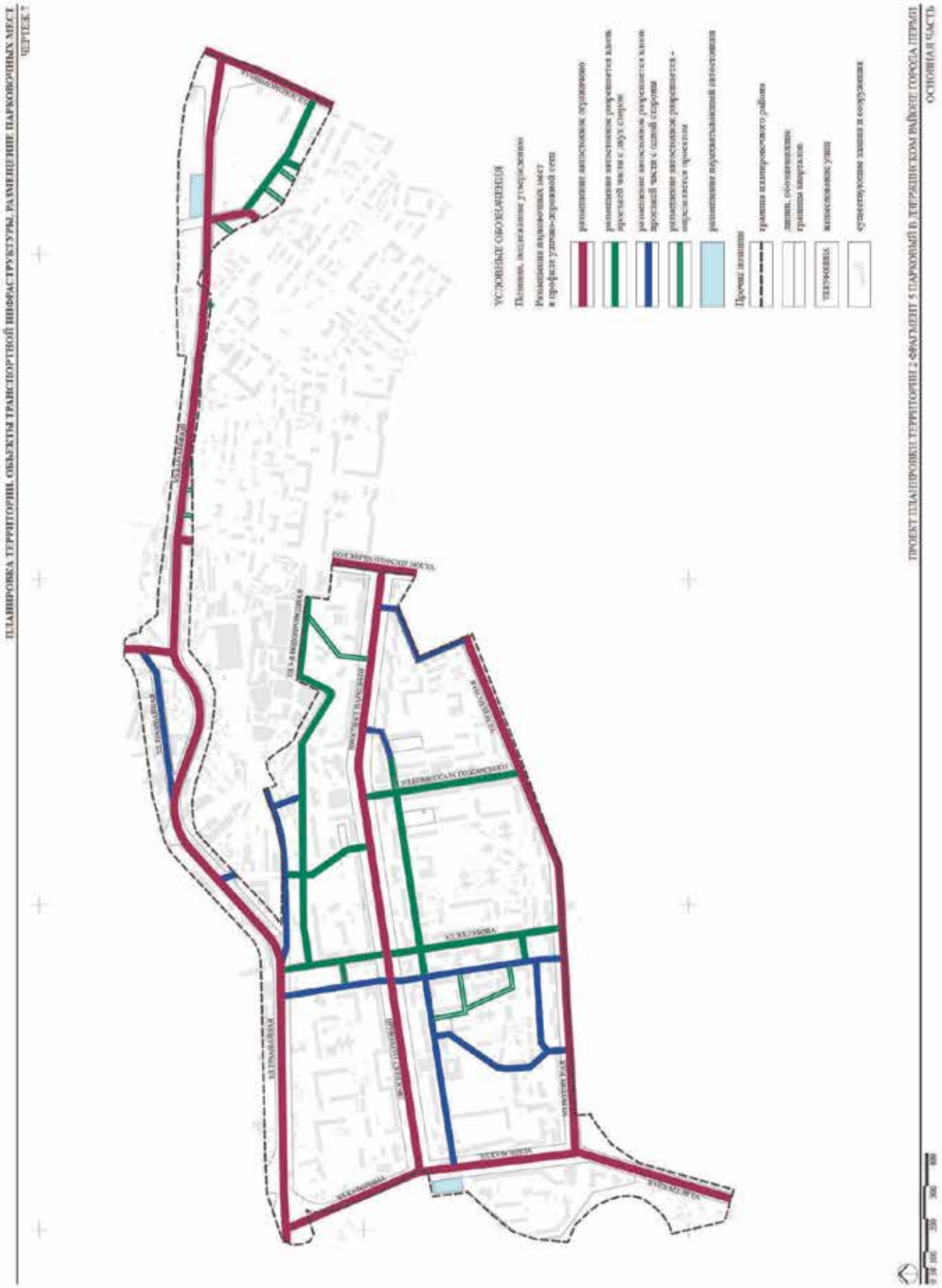
ПЛАНИРОВКА ТЕРРИТОРИИ, ОБЪЕКТЫ ТРАНСПОРТНОЙ ИНФРАСТРУКТУРЫ, РАЗМЕЩЕНИЕ ПАРКОВОЧНЫХ МЕСТ
ЧЕРТЕЖ 7
УСЛОВНЫЕ ОБОЗНАЧЕНИЯ
Площадь, исключенная улучшению
Размещение парковочных мест в профиле улично-дорожной сети
размещение автостоянок, ограничено
размещение автостоянок, разрешается вдоль проезжей части с двух сторон
размещение автостоянок, разрешается вдоль проезжей части с одной стороны
размещение автостоянок, разрешается - определяется проектом
размещение подземных/наземных автостоянок
Прочие условные
граница планировочного района
линия, обозначающая границы кварталов
капитальные улицы
существующие здания и сооружения
ПРОЕКТ ПЛАНИРОВКИ ТЕРРИТОРИИ 2 ФРАГМЕНТ 5 ПАРКОВЫЙ В ДЗЕРЖИНСКОМ РАЙОНЕ ГОРОДА ПЕРМИ
ОСНОВНАЯ ЧАСТЬ

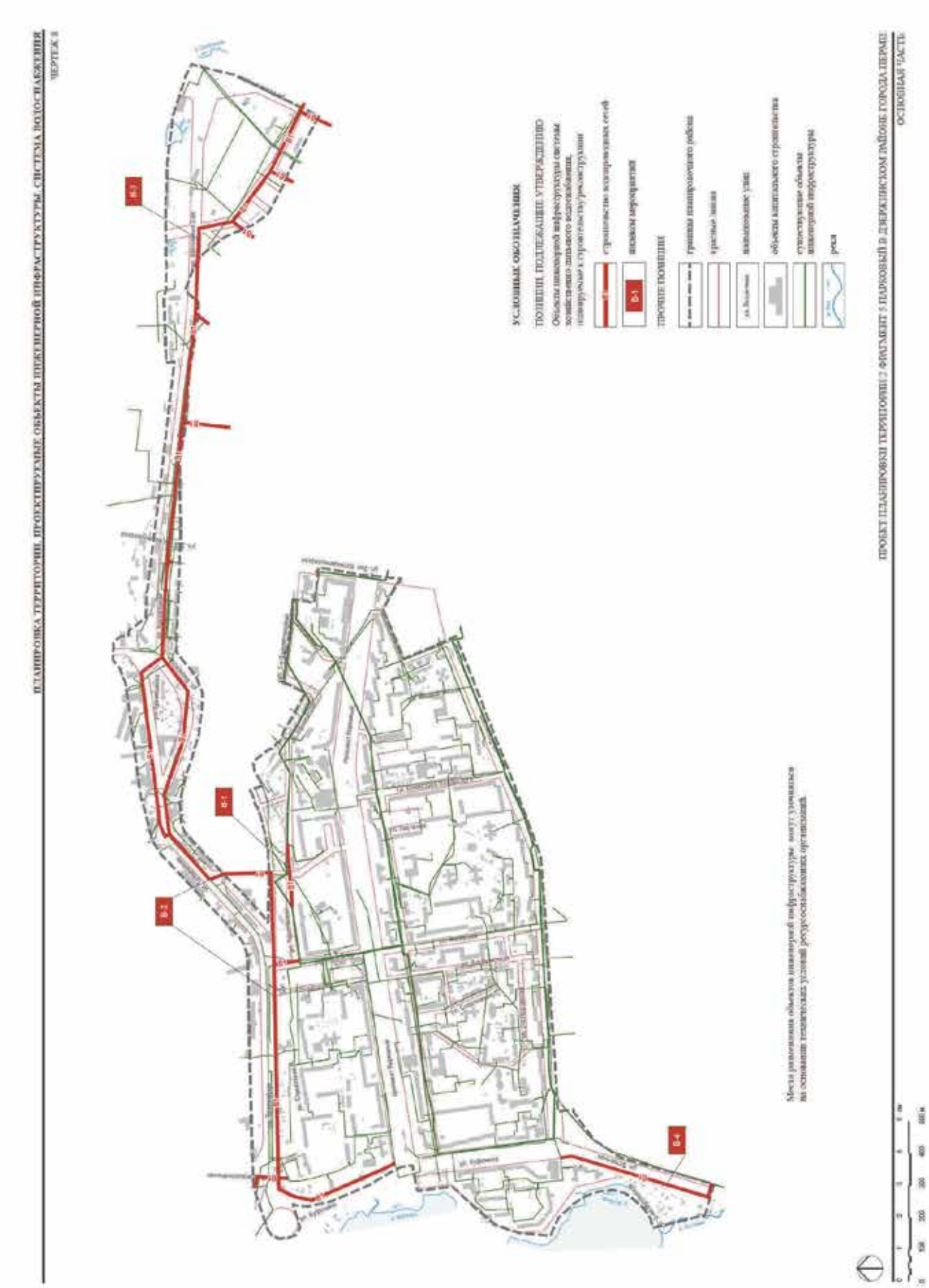
ПЛАНИРОВКА ТЕРРИТОРИИ, ПРОЕКТИРУЕМЫЕ ОБЪЕКТЫ ИНЖЕНЕРНОЙ ИНФРАСТРУКТУРЫ. СИСТЕМА ВОДОСНАБЖЕНИЯ
ЧЕРТЕЖ 3
УСЛОВНЫЕ ОБОЗНАЧЕНИЯ
ПОЛОСЫ, ПОДЛЕЖАЩИЕ УТВЕРЖДЕНИЮ
Объекты инженерной инфраструктуры системы водоснабжения, планируемые к строительству/реконструкции
строительство/реконструкция сетей
номера мероприятий
Б-1
ПРОЧИЕ ПОМЕТКИ
границы планировочного района
красные линии
планировочные улицы
объекты капитального строительства
существующие объекты инженерной инфраструктуры
реки
Б-1
Б-1
Б-1
Б-1
Места размещения объектов инженерной инфраструктуры могут уточняться на основании технических условий ресурсоснабжающих организаций.
ПРОЕКТ ПЛАНИРОВКИ ТЕРРИТОРИИ 2 ФРАГМЕНТ 5 ГАРКОВЫЙ В ДЕВЕЯТИНСКОМ РАЙОНЕ ГОРОДА ПЕРМИ
ОСНОВНАЯ ЧАСТЬ

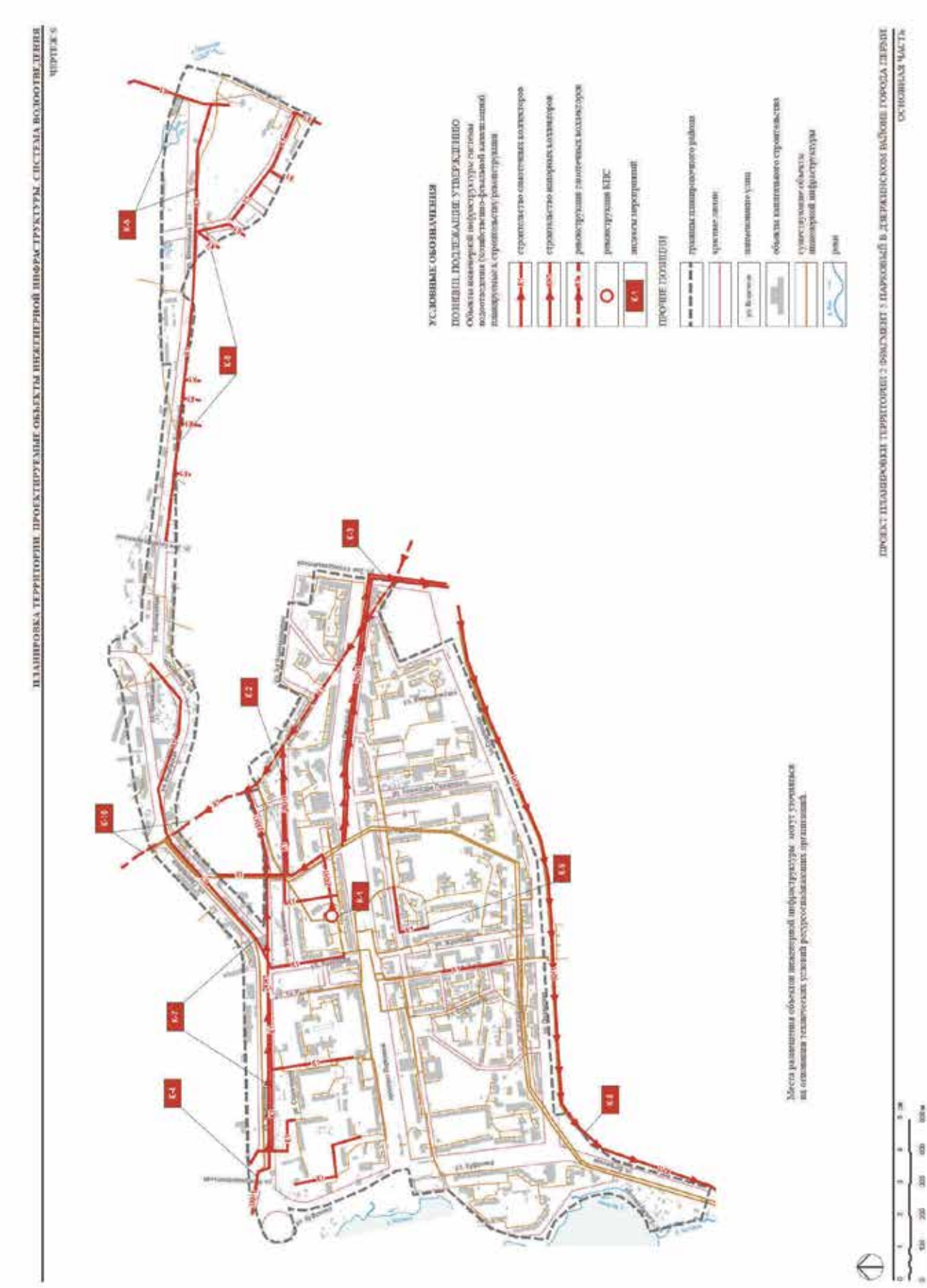
ПЛАНИРОВКА ТЕРРИТОРИИ, ПРОЕКТИРУЕМЫЕ ОБЪЕКТЫ ИНЖЕНЕРНОЙ ИНФРАСТРУКТУРЫ. СИСТЕМА ВОДООТВЕДЕНИЯ
ЧЕРТЕЖ 5
УСЛОВНЫЕ ОБОЗНАЧЕНИЯ
ПОЛИГОН ПОДЛЕЖАЩИЕ УТВЕРЖДЕНИЮ
строительство самотечных коллекторов
строительство напорных коллекторов
реконструкция напорных коллекторов
реконструкция КНС
лесные мероприятия
ПРОЧИЕ ПОЛИГОНЫ
границы планировочного района
красные линии
объекты капитального строительства
существующие объекты инженерной инфраструктуры
реки
Места размещения объектов инженерной инфраструктуры могут уточняться на основании технических условий ресурсоснабжающих организаций.
ПРОЕКТ ПЛАНИРОВКИ ТЕРРИТОРИИ С ОБЩЕЙ ПЛОЩАДЬЮ 5 ГЕКТАРОВ В ДЕРЕВЕНСКОМ ВАЛОВЕ ГОРОДА ТВЕРИ
ОСНОВНАЯ ЧАСТЬ

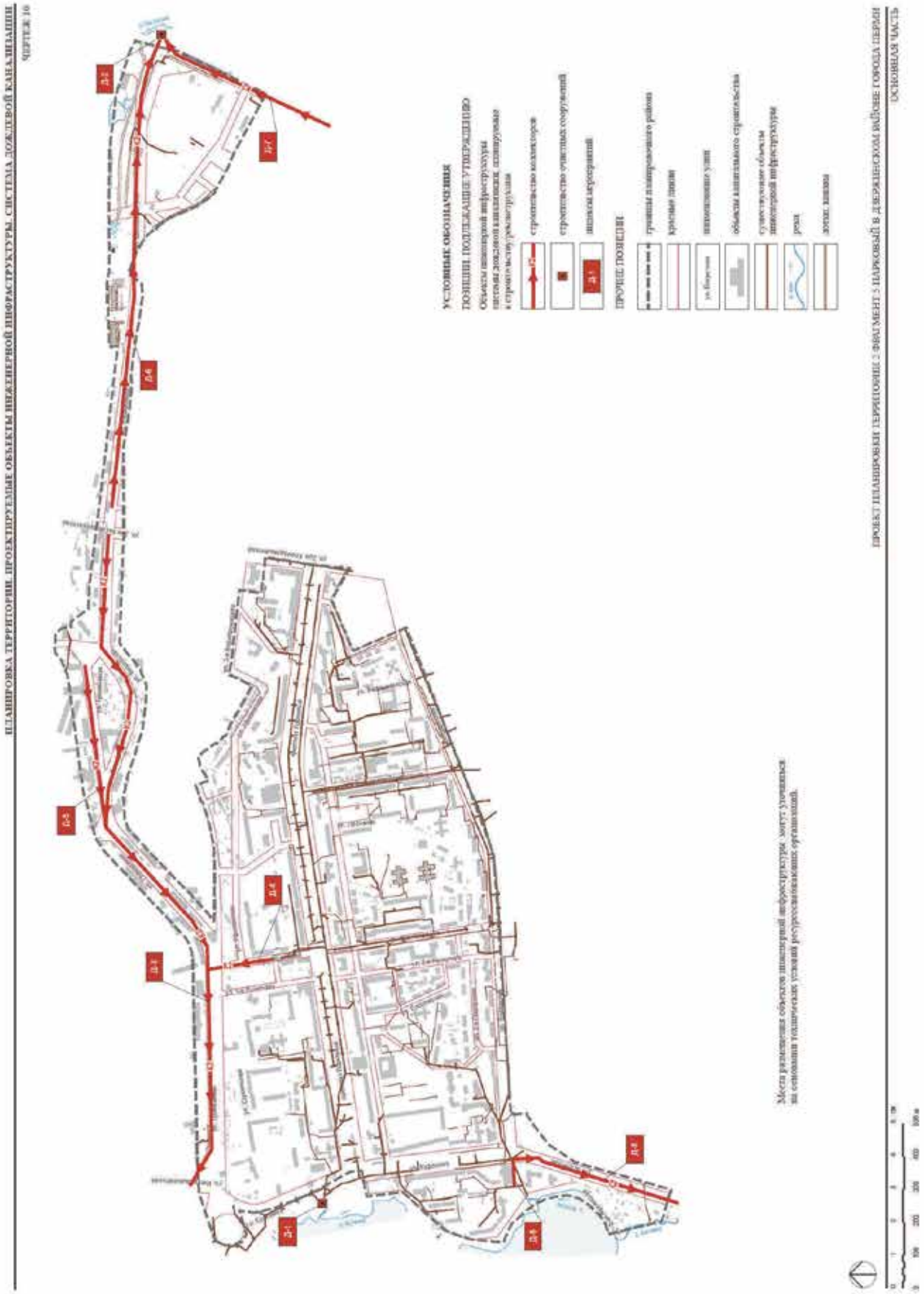
ПЛАНИРОВКА ТЕРРИТОРИИ, ПРОЕКТИРУЕМЫЕ ОБЪЕКТЫ ИНЖЕНЕРНОЙ ИНФРАСТРУКТУРЫ. СИСТЕМА ДОЖДЕВОЙ КАНАЛИЗАЦИИ
ЧЕРТЕЖ 10
ПРОЕКТ ПЛАНИРОВКИ ТЕРРИТОРИИ ЖИЛОЙ ЗАСТРОЙКИ В ДЕРЕВНЕ ГЕМУЕВО С ЛИКВИДАЦИЕЙ ЗАБРОШЕННОГО ЖИЛОГО ДОМА ПЕРЕД ЗАЛОГОМ
ОСНОВНАЯ ЧАСТЬ
УСЛОВНЫЕ ОБОЗНАЧЕНИЯ
ПОЗИЦИИ, ПОДЛЕЖАЩИЕ УТВЕРЖДЕНИЮ
Объекты инженерной инфраструктуры
ПРОЧИЕ ПОЗИЦИИ
Д-1
Д-2
Д-3
Д-4
Д-5
Д-6
Д-7
Д-8
Д-9

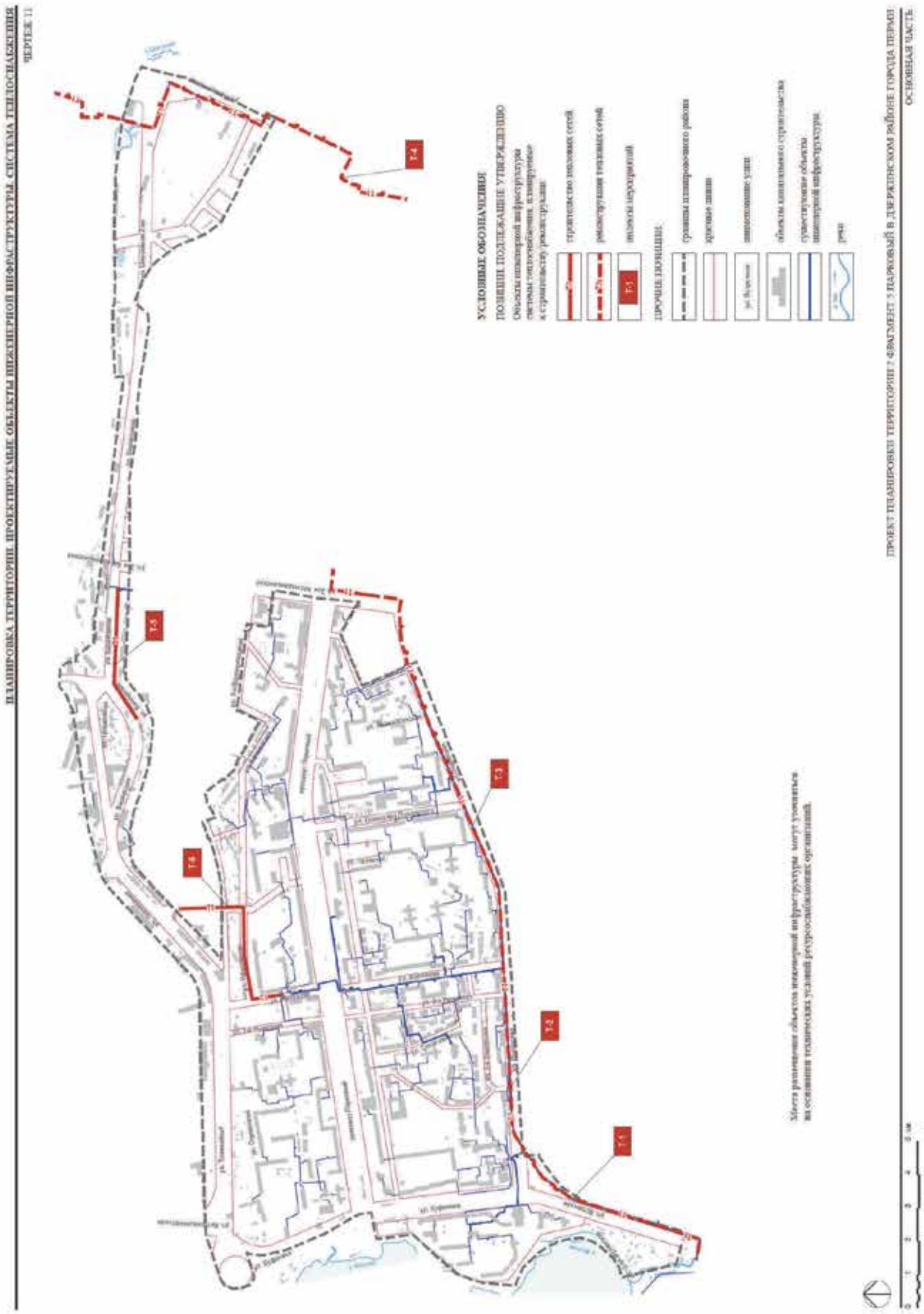
ПЛАНИРОВКА ТЕРРИТОРИИ. ПРОЕКТИРУЕМЫЕ ОБЪЕКТЫ ИНЖЕНЕРНОЙ ИНФРАСТРУКТУРЫ. СИСТЕМА ТЕПЛОСНАБЖЕНИЯ
ЧЕРТЕЖ 11
УСЛОВНЫЕ ОБОЗНАЧЕНИЯ
ПОЗИЦИИ ПОДЛЕЖАЩИЕ УТВЕРЖДЕНИЮ
Объекты инженерной инфраструктуры системы теплоснабжения, планируемые к строительству/реконструкции
строительство тепловых сетей
реконструкция тепловых сетей
тепловая перекачивающая
ПРОЧИЕ ПОЗИЦИИ
границы планировочного района
красные линии
существующие объекты инженерной инфраструктуры
реки
Места размещения объектов инженерной инфраструктуры могут уточняться на основании технических условий ресурсоснабжающих организаций.
ПРОЕКТ ПЛАНИРОВКИ ТЕРРИТОРИИ 7 ФРАГМЕНТ 3 ПАРКОВЫЙ В ДЗЕРЖИНСКОМ РАЙОНЕ ГОРОДА ПЕРМИ
ОСНОВНАЯ ЧАСТЬ
Т-1
Т-2
Т-3
Т-4
Т-5
Т-6

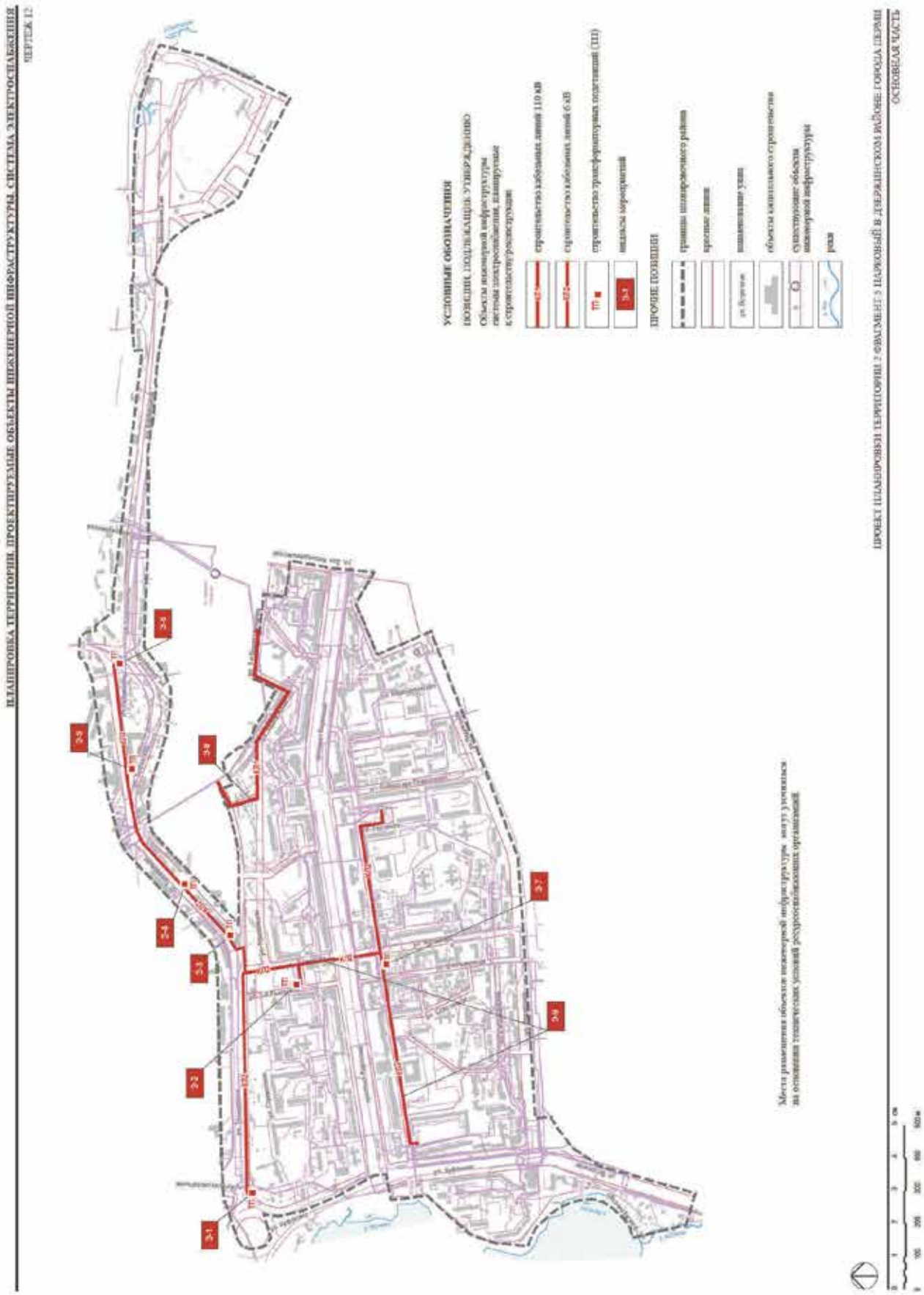
ПЛАНИРОВКА ТЕРРИТОРИИ, ПРОЕКТИРУЕМЫЕ ОБЪЕКТЫ ИНЖЕНЕРНОЙ ИНФРАСТРУКТУРЫ. СИСТЕМА ЭЛЕКТРОСНАБЖЕНИЯ
ЧЕРТЕЖ 12
УСЛОВНЫЕ ОБОЗНАЧЕНИЯ
ПОЖЕЛАНИЕ ПОДЛЕЖАЩИЕ УТВЕРЖДЕНИЮ
Объекты инженерной инфраструктуры
системы электроснабжения, планируемые к строительству/реконструкции
строительство кабельных линий 110 кВ
строительство кабельных линий 6 кВ
строительство трансформаторных подстанций (ТП)
ПРОЧИЕ ПОЖЕЛАНИЯ
границы планируемого района
красные линии
объекты капитального строительства
существующие объекты
реки
Места размещения объектов инженерной инфраструктуры могут уточняться
на основании технических условий ресурсоснабжающих организаций
ПРОЕКТ ПЛАНИРОВКИ ТЕРРИТОРИИ С ФРАГМЕНТОМ ПЛАНИРОВКИ В ДОБРЯНИНСКОМ РАЙОНЕ ГОРОДА ПЕРМИ
ОСНОВНАЯ ЧАСТЬ

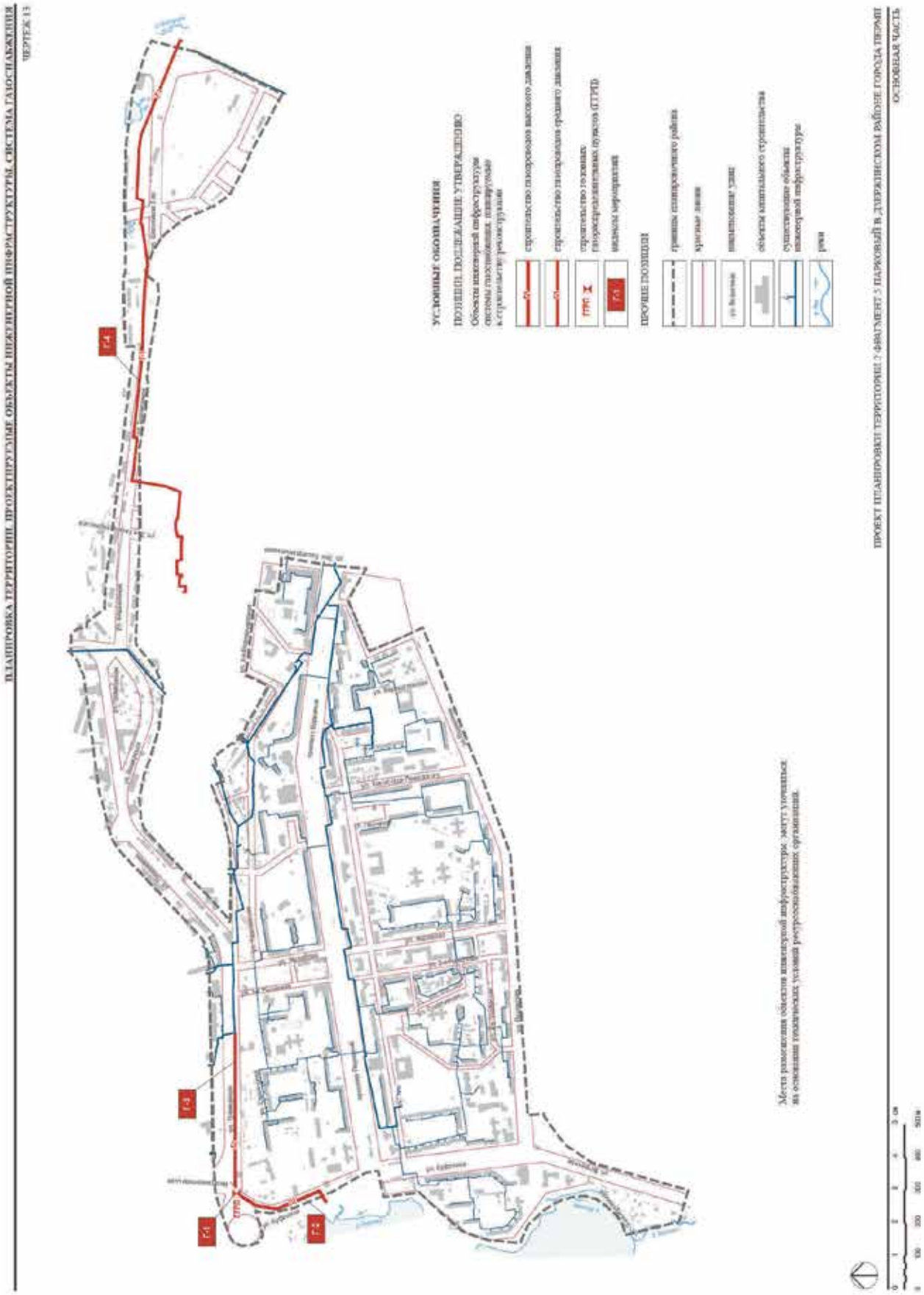
ПЛАНИРОВКА ТЕРРИТОРИИ. ПРОЕКТИРУЕМЫЕ ОБЪЕКТЫ ИНЖЕНЕРНОЙ ИНФРАСТРУКТУРЫ. СИСТЕМА ГАЗОСНАБЖЕНИЯ
ЧЕРТЕЖ 13
УСЛОВНЫЕ ОБОЗНАЧЕНИЯ
ПОЛЕЗНЫЕ ПОСЕЛЕНИЯ УТВЕРЖДЕННО
Объекты инженерной инфраструктуры
системы газоснабжения, планируемые
к строительству реконструкции
строительство газопровода высокого давления
строительство газопровода среднего давления
строительство положения
газораспределительных пунктов (ГРП)
шкафы регуляторные
ПРОЧИЕ ПОЗИЦИИ
границы планируемого района
красные линии
планируемые улицы
объекты капитального строительства
существующие объекты
инженерной инфраструктуры
реки
Места размещения объектов инженерной инфраструктуры могут уточняться
на основании геодезических условий ресурсоснабжающих организаций.
ПРОЕКТ ПЛАНИРОВКИ ТЕРРИТОРИИ 2 ФРАГМЕНТ 5 ПАРКОВЫЙ в ДЗЕРЖИНСКОМ РАЙОНЕ ГОРОДА ПЕРМИ
ОСНОВНАЯ ЧАСТЬ

3.1. Положения о размещении объектов капитального строительства федерального, регионального и местного значения, предусмотренных проектом планировки территории 2 (СТН часть И8):

3.1.1. проект планировки в части положения о размещении объектов капитального строительства местного значения, а также о характеристиках планируемого развития территории, в том числе транспортного обслуживания и инженерно-технического обеспечения, необходимых для развития территории, является для органов местного самоуправления города Перми при осуществлении своих полномочий основанием для:

подготовки и утверждения документации, предназначенной для проведения аукционов на право проектирования объектов капитального строительства транспортной инфраструктуры;

подготовки предложений по внесению изменений или включению мероприятий в комплексные (инвестиционные, целевые) программы развития объектов инженерной и транспортной инфраструктуры;

подготовки предложений для формирования проекта бюджета города Перми на очередной финансовый год и плановый период, внесения изменений в бюджет города Перми на очередной финансовый год и плановый период;

формирования условий и технических заданий на подготовку документации по планировке смежных (прилегающих) территорий, а также выполнении других мероприятий за пределами территории планирования;

внесения положений и характеристик проекта в информационную систему обеспечения градостроительной деятельности города Перми;

3.1.2. проект планировки подготовлен в целях:

выделения элементов планировочной структуры и установления красных линий, границ земельных участков, необходимых для строительства инженерной и транспортной инфраструктуры, определения границ территорий общего пользования.

организации движения пешеходов и велосипедистов, городского общественно транспорта и грузового автотранспорта;

определения геометрии профилей улиц;

формирования в соответствии с документацией по планировке территории земельных участков, необходимых для строительства объектов инженерной и транспортной инфраструктуры;

включения в комплексные (инвестиционные) программы объектов инженерной и транспортной инфраструктуры;

3.1.3. этапы освоения территории:

этапы освоения территории, как мероприятия по реализации планировки приведены в таблице 15;

при реализации мероприятий проекта планировки на всех этапах должны обеспечиваться условия сохранения качества пользования общественными территориями, комфорт пешеходных и транспортных перемещений.

Таблица 15

Индекс мероприятия	Наименование вида и (или) объекта инфраструктуры	Тип мероприятия	Субъект, реализующий мероприятие	Территория и (или) местоположение мероприятия	Описание мероприятия, условия	Этапы реализации мероприятий проекта планировки			
						1	1А	2	3
1	Транспортная инфраструктура	проектная документация	администрация города Перми	ул.Героев Хасана от ул.Хлебозаводской до ул.Васильева	-	х			
2	Транспортная инфраструктура	проектная документация	администрация города Перми	ул.Героев Хасана от ул.Васильева до границы городского округа	-		х		
3	Транспортная инфраструктура	реконструкция	администрация города Перми	ул.Героев Хасана от ул.Хлебозаводской до ул.Васильева	-			х	
4	Транспортная инфраструктура	реконструкция	администрация города Перми	ул.Героев Хасана от ул.Васильева до границы городского округа	-				х

3.2. Положения о размещении объектов капитального строительства. Характеристика планируемого развития территории 2:

3.2.1. ЭПС представлены в таблице 2 и на чертеже 2. Планировка территории. Элементы структуры.

Таблица 16

Индекс ЭПС	Наименование ЭПС	Площадь, га	Характеристика и параметры планируемого развития ЭПС
1	2	3	4
1	Объекты транспортной инфраструктуры; основная улично-дорожная сеть	20,2	улица общегородская, виды, характеристики, показатели и размещение в планировочной структуре города, которые утверждены в Генеральном плане г.Перми

3.2.2. положения в отношении характеристики и параметров объектов транспортной инфраструктуры:

3.2.2.1. планировочные решения по развитию объектов транспортной инфраструктуры обеспечивают условия для транзитного движения через планируемую территорию, доступность прилегающих территорий и объектов.

Виды улиц и дорог по функциональному назначению и по расположению в планировочной структуре города, в соответствии с Генеральным планом г.Перми, их параметры и характеристики приведены в таблице 3 и отображены на чертежах:

чертеж 3. Планировка территории. Объекты транспортной инфраструктуры. Виды улиц по назначению;

чертеж 4. Планировка территории. Объекты транспортной инфраструктуры. Виды улиц по расположению.

Планировочные решения в отношении организации улично-дорожной сети и профилей улиц отображенны на чертеже 6. Планировка территории. Организация улично-дорожной сети. Геометрия профилей улиц.

Таблица 17

№	Виды улиц по назначению	Виды улиц по расположению в планировочной структуре города	Наличие линий городского общественного транспорта	Наименование улиц	Обозначения сечений улиц	Ширина профиля, м
1	2	3	4	5	6	7
1	Улицы общегородские	радиальные	с автобусной линией	ул.Героев Хасана	1-1 2-2	56,0 51,2

3.2.2.2. характеристики и размещение прочих объектов транспортной инфраструктуры, организации движения транспорта, пешеходов и велосипедистов приведены в таблице 18 и отображены на чертеже 5. Планировка территории. Объекты транспортной инфраструктуры. Городской общественный транспорт. Движение пешеходов и велосипедистов.

Таблица 18

№	Наименование объектов	Типы объектов	Место размещения	Количество
1	2	3	4	5
1	Остановки общественного транспорта	Павильоны	в улично-дорожной сети, чертеж 5	9
2	Пересечение с железной дорогой в разных уровнях	Путепровод / тоннель	чертеж 3	1

Планировочные решения в отношении размещения парковочных мест отображенны на чертеже 7. Планировка территории. Размещение парковочных мест;

3.2.3. положения в отношении характеристики и параметров объектов инженерно-технической инфраструктуры.

Таблица 19

№	Описание	Характеристики
1	2	3
I. Водоснабжение		
1.1	Протяженность планируемых к строительству сетей водоснабжения	1600 м
1.2	Протяженность планируемых к реконструкции сетей водоснабжения	4980 м

1	2	3
1.2.1	Водоводы	1460 м
1.2.2	Уличные сети	3520 м
II. Водоотведение		
2.2	Протяженность планируемых к строительству сетей водоотведения	3625 м
2.2.1	Напорные коллекторы	1910 м
2.2.2	Самотечные коллекторы	1715 м
2.2.3	Уличные сети	965 м
III. Дождевая канализация		
3.1	Протяженность планируемых к строительству сетей дождевой канализации	5965 м
3.2	Площадь территории, оборудуемой системой дождевой канализации	13,4 га
3.3	Протяженность улично-дорожной сети, оборудуемой системой дождевой канализации	2818 м
IV. Теплоснабжение		
4.1	Протяженность планируемых к строительству сетей теплоснабжения	2490 м

3.2.4. перечень планируемого размещения объектов капитального строительства федерального, регионального значения и характеристики планируемого развития:

размещение объектов капитального строительства федерального, регионального значения не планируется.

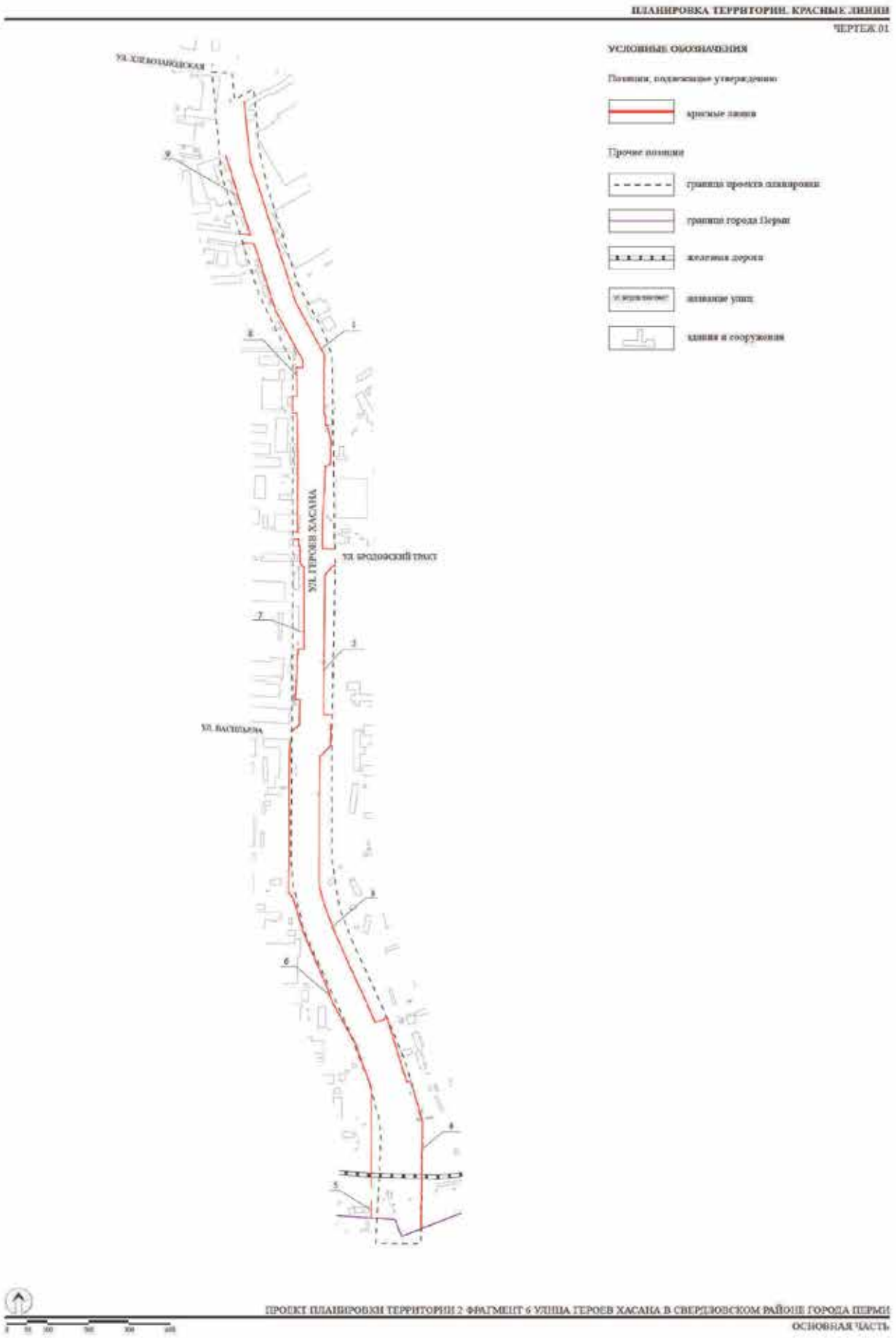
ПЛАНИРОВКА ТЕРРИТОРИИ. КРАСНЫЕ ЛИНИИ
ЧЕРТЕЖ.01
УСЛОВНЫЕ ОБОЗНАЧЕНИЯ
Позиции, подлежащие утверждению
красные линии
Прочие позиции
граница проекта планировки
границы города Перми
железная дорога
здания и сооружения
УЛ. ГЕРОЕВ ХАСАНА
УЛ. ВАСИЛЬЕВА
ПРОЕКТ ПЛАНИРОВКИ ТЕРРИТОРИИ 2 ФРАГМЕНТ 6 УЛИЦА ГЕРОЕВ ХАСАНА В СВЕРДЛОВСКОМ РАЙОНЕ ГОРОДА ПЕРМИ
ОСНОВНАЯ ЧАСТЬ

ПЛАНИРОВКА ТЕРРИТОРИИ. ЭЛЕМЕНТЫ СТРУКТУРЫ

ЧЕРТЕЖ 02

УСЛОВНЫЕ ОБОЗНАЧЕНИЯ

Позиции, подлежащие утверждению

зона размещения линейных объектов, транспортной и инженерной инфраструктуры

Прочие позиции

граница проекта планировки

граница города Перми

железная дорога

название улиц

здания и сооружения

ПЛАНИРОВКА ТЕРРИТОРИИ. ОБЪЕКТЫ ТРАНСПОРТНОЙ ИНФРАСТРУКТУРЫ. ВИДЫ УЛИЦ ПО НАЗНАЧЕНИЮ

ЧЕРТЕЖ 03

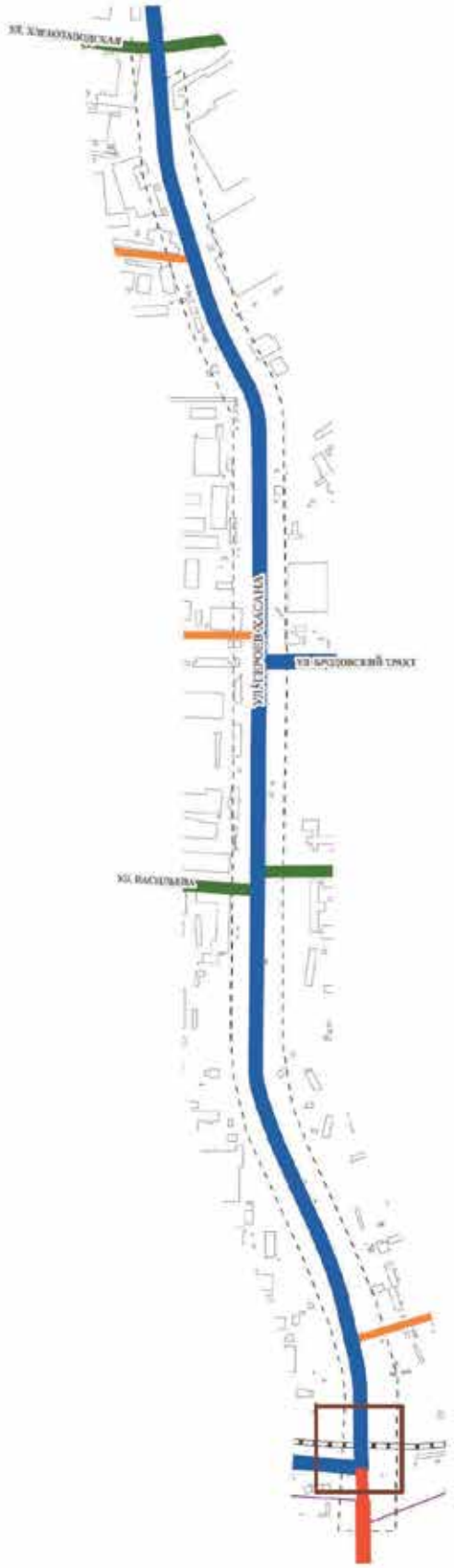

УСЛОВНЫЕ ОБОЗНАЧЕНИЯ

Позиции, подлежащие утверждению

дороги объездные/подъездные

улицы и дороги общегородские

улицы и дороги районные

улицы кварталные

пересечение с железной дорогой в разных уровнях

Прочие позиции

граница проекта планировки

граница города Перми

железная дорога

жилые улицы

здания и сооружения

ПРОЕКТ ПЛАНИРОВКИ ТЕРРИТОРИИ 2 ФРАГМЕНТ 6 УЛИЦА ГЕРОЕВ ХАСАНА В СВЕРДЛОВСКОМ РАЙОНЕ ГОРОДА ПЕРМИ

ОСНОВНАЯ ЧАСТЬ

ПЛАНИРОВКА ТЕРРИТОРИИ. ОБЪЕКТЫ ТРАНСПОРТНОЙ ИНФРАСТРУКТУРЫ. ВИДЫ УЛИЦ ПО РАСПОЛОЖЕНИЮ

ЧЕРТЕЖ 04

УСЛОВНЫЕ ОБОЗНАЧЕНИЯ

Позиции, подлежащие утверждению

- радиальные улицы и дороги
- продольные улицы и дороги
- улицы обычные стандартные

Прочие позиции

- граница проекта планировки
- граница города Перми
- название улиц
- здания и сооружения
- железная дорога

ПРОЕКТ ПЛАНИРОВКИ ТЕРРИТОРИИ 2 ФРАГМЕНТ 6 УЛИЦА ГЕРОЕВ ХАСАНА В СВЕРДЛОВСКОМ РАЙОНЕ ГОРОДА ПЕРМИ

ОСНОВНАЯ ЧАСТЬ

ПЛАНИРОВКА ТЕРРИТОРИИ. ОБЪЕКТЫ ТРАНСПОРТНОЙ ИНФРАСТРУКТУРЫ. ГОРОДСКОЙ ОБЩЕСТВЕННЫЙ ТРАНСПОРТ. ДВИЖЕНИЕ ПЕШЕХОДОВ И ВЕЛОСИПЕДОВ

ЧЕРТЕЖ 05

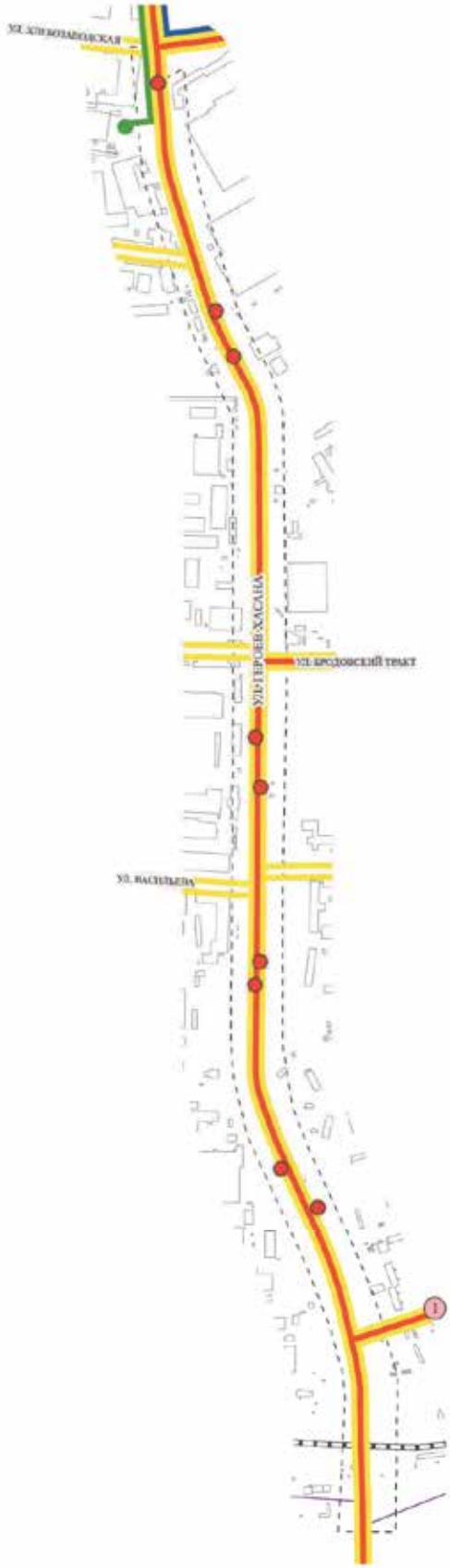

УСЛОВНЫЕ ОБОЗНАЧЕНИЯ

Позиции, подлежащие утверждению

- линии движения автобусов
- линии движения троллейбусов (1-й этап реализации)
- линии движения трамваев
- линии движения пешеходов и велосипедистов
- остановки общественного транспорта

Прочие позиции

- вариант размещения конечной остановки для городского автобусного транспорта
- граница проекта планировки
- граница города Перми
- название улиц
- здания и сооружения
- железная дорога

ПРОЕКТ ПЛАНИРОВКИ ТЕРРИТОРИИ 2 ФРАГМЕНТ 6 УЛИЦА ГЕРОЕВ ХАСАНА В СВЕРДЛОВСКОМ РАЙОНЕ ГОРОДА ПЕРМИ

ОСНОВНАЯ ЧАСТЬ

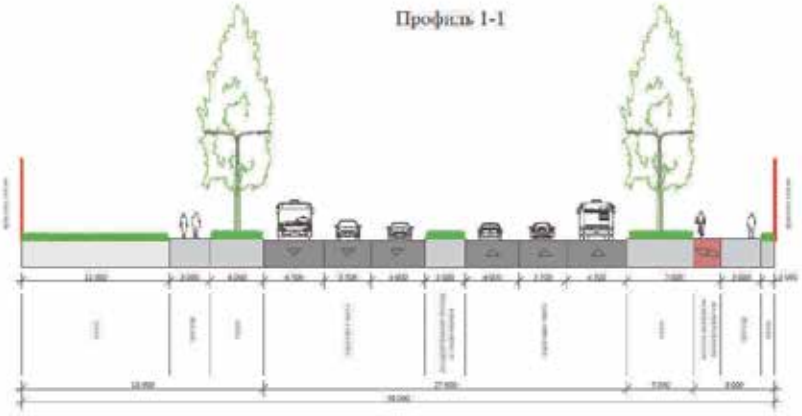

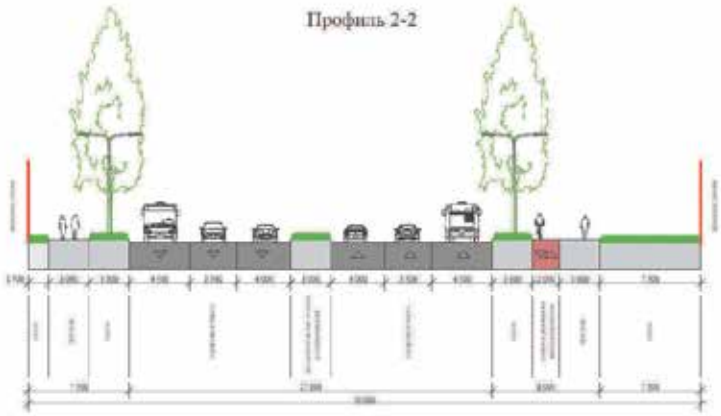

План красных линий

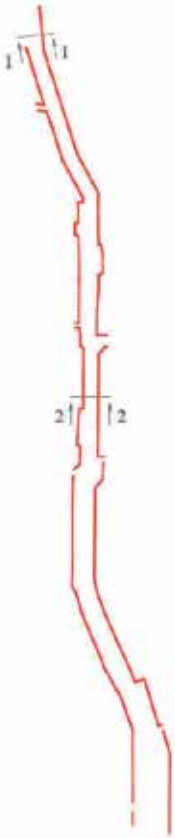

ПЛАНИРОВКА ТЕРРИТОРИИ. РАЗМЕЩЕНИЕ ПАРКОВОЧНЫХ МЕСТ

ЧЕРТЕЖ 07

УСЛОВНЫЕ ОБОЗНАЧЕНИЯ

Позиции, подлежащие утверждению

- размещение парковок в пределах профиля улиц запрещено
- размещение стоянок ограничено
- размещение стоянок разрешено на вспомогательном проезде

Прочие позиции

- граница проекта планировки
- граница города Перми
- название улиц
- здания и сооружения
- железная дорога

ПРОЕКТ ПЛАНИРОВКИ ТЕРРИТОРИИ 2 ФРАГМЕНТ 6 УЛИЦА ГЕРОЕВ ХАСАНА В СВЕРДЛОВСКОМ РАЙОНЕ ГОРОДА ПЕРМИ

ОСНОВНАЯ ЧАСТЬ

0 30 100 200 300 400

ПЛАНИРОВКА ТЕРРИТОРИИ. ПРОЕКТИРУЕМЫЕ ОБЪЕКТЫ ИНЖЕНЕРНОЙ ИНФРАСТРУКТУРЫ. СИСТЕМА ВОДОСНАБЖЕНИЯ

ЧЕРТЕЖ 8

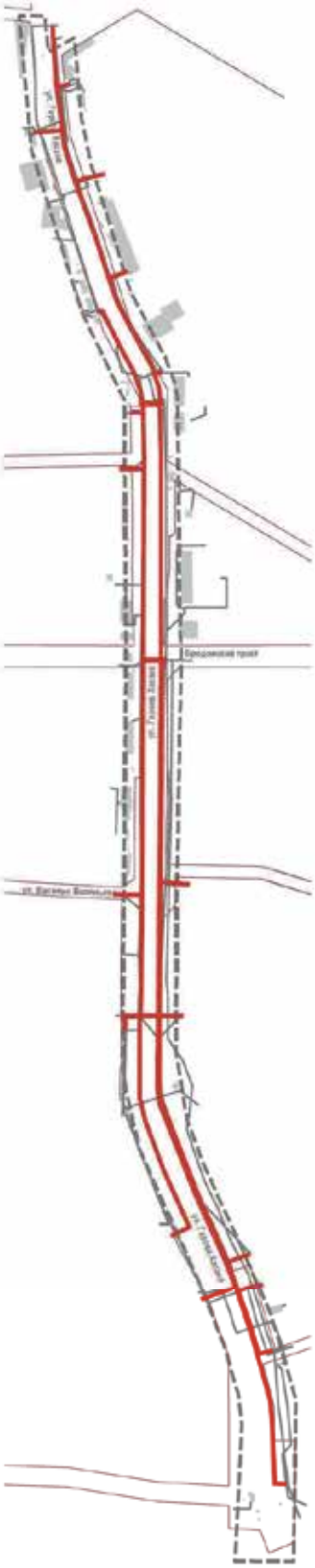

УСЛОВНЫЕ ОБОЗНАЧЕНИЯ

ПОЯСНИТЕЛЬНЫЕ, ПОДЛЕЖАЩИЕ УТВЕРЖДЕНИЮ

Зоны планируемого размещения объектов инженерно-технического обеспечения системы хозяйственно-питьевого водоснабжения

водопроводных сетей

прочих сетей и сооружений

ПРОЧИЕ ПОЯСНИТЕЛЬНЫЕ

границы планировочного района

красные линии, обозначающие границы планируемых территорий общего пользования

наименование улиц

объекты капитального строительства

существующие объекты инженерной инфраструктуры

Места размещения объектов инженерной инфраструктуры могут уточняться на основании технических условий ресурсоснабжающих организаций.

ПРОЕКТ ПЛАНИРОВКИ ТЕРРИТОРИИ 2 ФРАГМЕНТ 6 УЛИЦА ГЕРОЕВ ХАСАНА В СВЕРДЛОВСКОМ РАЙОНЕ ГОРОДА ПЕРМИ

ОСНОВНАЯ ЧАСТЬ

0 1 2 3 4 5 см

0 80 160 240 320 400 м

ПЛАНИРОВКА ТЕРРИТОРИИ. ПРОЕКТИРУЕМЫЕ ОБЪЕКТЫ ИНЖЕНЕРНОЙ ИНФРАСТРУКТУРЫ. СИСТЕМА ВОДООТВЕДЕНИЯ

ЧЕРТЕЖ 9

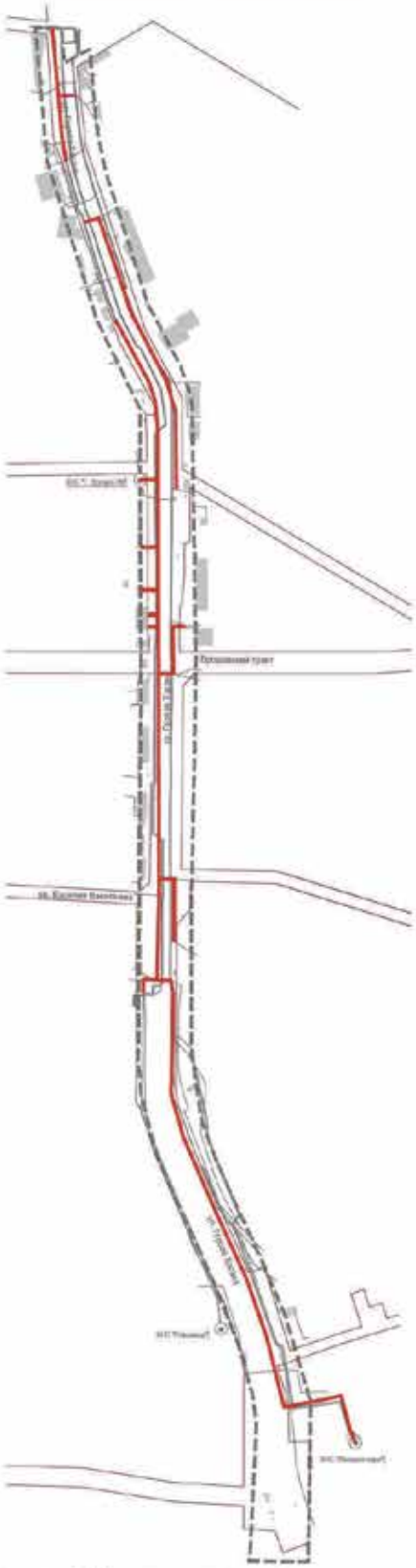

УСЛОВНЫЕ ОБОЗНАЧЕНИЯ

ПОЗИЦИИ, ПОДЛЕЖАЩИЕ УТВЕРЖДЕНИЮ

Зоны планируемого размещения объектов инженерно-технического обеспечения системы водоотведения (хозяйственно-фекальной канализации)

канализационных сетей

прочих сетей и сооружений

ПРОЧИЕ ПОЗИЦИИ

границы планируемого района

красные линии, обозначающие границы планируемых территорий общего пользования

планировка улиц

объекты капитального строительства

существующие объекты инженерной инфраструктуры

Места размещения объектов инженерной инфраструктуры могут уточняться на основании технических условий ресурсоснабжающих организаций.

ПРОЕКТ ПЛАНИРОВКИ ТЕРРИТОРИИ 2 ФРАГМЕНТ 6 УЛИЦА ГЕРОЕВ ХАСАНА В СВЕРДЛОВСКОМ РАЙОНЕ ГОРОДА ПЕРМИ

ОСНОВНАЯ ЧАСТЬ

ПЛАНИРОВКА ТЕРРИТОРИИ. ПРОЕКТИРУЕМЫЕ ОБЪЕКТЫ ИНЖЕНЕРНОЙ ИНФРАСТРУКТУРЫ. СИСТЕМА ДОЖДЕВОЙ КАНАЛИЗАЦИИ

ЧЕРТЕЖ 10

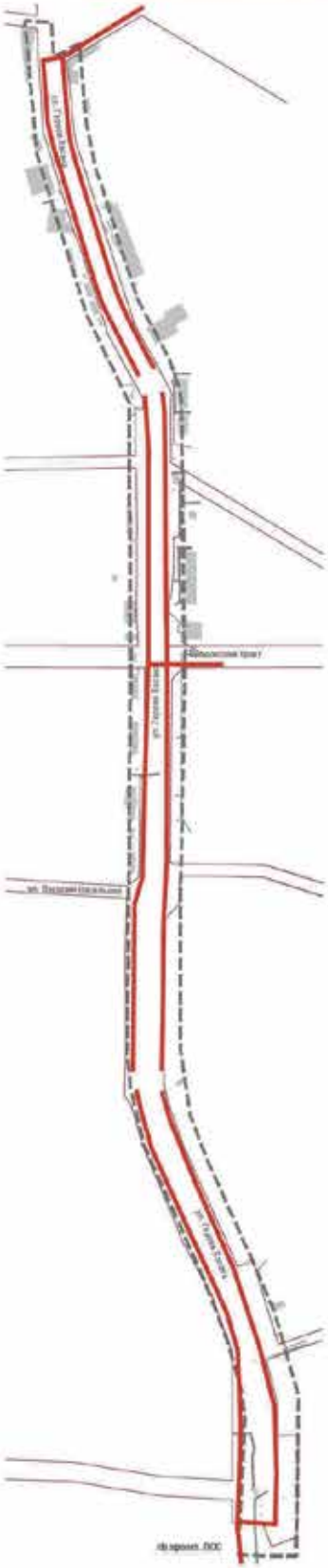

УСЛОВНЫЕ ОБОЗНАЧЕНИЯ

ПОЗИЦИИ, ПОДЛЕЖАЩИЕ УТВЕРЖДЕНИЮ

Зоны планируемого размещения объектов инженерно-технического обеспечения системы дождевой канализации

канализационных сетей

прочих сетей и сооружений

ПРОЧИЕ ПОЗИЦИИ

границы планировочного района

красные линии, обозначающие границы планируемых территорий общего пользования

наименования улиц

объекты капитального строительства

существующие объекты инженерной инфраструктуры

Места размещения объектов инженерной инфраструктуры могут уточняться на основании технических условий ресурсоснабжающих организаций.

ПРОЕКТ ПЛАНИРОВКИ ТЕРРИТОРИИ 2 ФРАГМЕНТ 6 УЛИЦА ГЕРОЕВ ХАСАНА В СВЕРДЛОВСКОМ РАЙОНЕ ГОРОДА ПЕРМИ

ОСНОВНАЯ ЧАСТЬ

0 1 2 3 4 5 км

0 80 160 240 400 800 м

ПЛАНИРОВКА ТЕРРИТОРИИ. ПРОЕКТИРУЕМЫЕ ОБЪЕКТЫ ИНЖЕНЕРНОЙ ИНФРАСТРУКТУРЫ. СИСТЕМА ТЕПЛОСНАБЖЕНИЯ

ЧЕРТЕЖ 11

УСЛОВНЫЕ ОБОЗНАЧЕНИЯ

ПОЗИЦИИ, ПОДЛЕЖАЩИЕ УТВЕРЖДЕНИЮ

Зоны планируемого размещения объектов инженерно-технического обеспечения системы теплоснабжения

тепловых сетей

прочих сетей и сооружений

ПРОЧИЕ ПОЗИЦИИ

границы планировочного района

красные линии, обозначающие границы планируемых территорий общего пользования

наименование улиц

объекты капитального строительства

существующие объекты инженерной инфраструктуры

Места размещения объектов инженерной инфраструктуры могут уточняться на основании технических условий ресурсоснабжающих организаций.

ПРОЕКТ ПЛАНИРОВКИ ТЕРРИТОРИИ 2 ФРАГМЕНТ 6 УЛИЦА ГЕРОЕВ ХАСАНА В СВЕРДЛОВСКОМ РАЙОНЕ ГОРОДА ПЕРМИ

ОСНОВНАЯ ЧАСТЬ

4.1. Положения о размещении объектов капитального строительства федерального, регионального и местного значения, предусмотренных проектом планировки территории 2 (СТН часть Д7)

4.1.1. проект планировки в части положения о размещении объектов капитального строительства местного значения, а также о характеристиках планируемого развития территории, в том числе плотности и параметрах застройки территории и характеристиках развития систем социального, транспортного обслуживания и инженерно-технического обеспечения, необходимых для развития территории, является для органов местного самоуправления города Перми при осуществлении своих полномочий основанием для:

подготовки предложений по внесению изменений или включению мероприятий в комплексные (инвестиционные) программы развития объектов социальной, инженерной и транспортной инфраструктуры;

подготовки предложений для формирования проекта бюджета города Перми на очередной финансовый год и плановый период, внесения изменений в бюджет города Перми на очередной финансовый год и плановый период;

формирования условий и технических заданий на подготовку документации по планировке смежных (прилегающих) территорий, а также выполнении других мероприятий за пределами территории планирования;

внесения положений и характеристик проекта в информационную систему обеспечения градостроительной деятельности города Перми;

4.1.2. проект планировки подготовлен в целях:

выделения элементов планировочной структуры и установления красных линий, границ земельных участков, необходимых для строительства объектов социальной, инженерной и транспортной инфраструктур, определения границ озелененных и иных территорий общего пользования;

формирования и развития застройки многофункционального использования вдоль основных улиц, ориентированных на обслуживание городским общественным транспортом с обеспечением комфортных пешеходных и велосипедных перемещений;

создания открытой, связанной структуры улично-дорожной сети;

формирования планировочной структуры застройки с разделением общественных и частных пространств;

подготовки предложений по установлению параметров, обеспечивающих разнообразие типологии жилой застройки;

установления параметров, обеспечивающих размещение вдоль улиц Социалистической и Адмирала Старикова спектра услуг и объектов делового, социально-бытового назначения, ориентированных на удовлетворение повседневных и периодических потребностей населения, а также развития малых форм предпринимательской деятельности;

организации движения пешеходов и велосипедистов, городского общественного транспорта;

определения геометрии профилей улиц;

подготовки предложений по размещению объектов и озелененных территорий рекреационного назначения;

формирования в соответствии с документацией по планировке территории земельных участков, необходимых для строительства объектов социальной, инженерной и транспортной инфраструктуры;

включения в комплексные (инвестиционные) программы объектов социальной, инженерной и транспортной инфраструктур;

включения положений и параметров проекта планировки в состав условий аукционов на право заключения договоров о развитии застроенных территорий;

4.1.3. ЭСП:

4.1.3.1. ЭСП как мероприятия по реализации проекта планировки приведены в таблице 20 и на чертежах:

чертеж 6. Планировка территории. Границы зон планируемого размещения объектов капитального строительства местного значения;

чертеж 7. Планировка территории. Объекты инженерной инфраструктуры. Система водоснабжения;

чертеж 8. Планировка территории. Объекты инженерной инфраструктуры. Система водоотведения;

чертеж 9. Планировка территории. Объекты инженерной инфраструктуры. Система дождевой канализации;

чертеж 10. Планировка территории. Объекты инженерной инфраструктуры. Система теплоснабжения;

чертеж 11. Планировка территории. Объекты инженерной инфраструктуры. Система газоснабжения;

чертеж 12. Планировка территории. Объекты инженерной инфраструктуры. Система электроснабжения;

чертеж 13. Планировка территории. Объекты инженерной инфраструктуры. Система связи;

4.1.3.2. при реализации мероприятий проекта планировки на всех этапах должны обеспечиваться условия сохранения качества пользования общественными территориями, комфорт пешеходных и транспортных перемещений.

Таблица 20

Индекс мероприятия	Наименование вида и (или) объекта инфраструктуры	Тип мероприятия	Субъект, реализующий мероприятие	Территория и (или) местоположение мероприятия	Описание мероприятия, условия	Этапы реализации мероприятий проекта планировки	
						1	2
1	2	3	4	5	6	7	8
ТИ-1.1	Транспортная инфраструктура	реконструкция	администрация города Перми	ул.Адмирала Старикова от ул.Социалистической до ул.Гомельской	устройство 1+1 полос движения, стоянок, тротуаров, газонов, велодорожек, освещения, рядовая посадка деревьев	х	
ТИ-1.2	Транспортная инфраструктура	реконструкция	администрация города Перми	ул.Зарайская от ул.Адмирала Старикова до ул.Памирской	устройство 1+1 полос движения, стоянок, тротуаров, газонов, освещения, рядовая посадка деревьев	х	
ТИ-1.3	Транспортная инфраструктура	реконструкция	администрация города Перми	ул.Памирская от ул.Социалистической до ул.Делегатской	устройство 1+1 полос движения, стоянок, тротуаров, газонов, велодорожек, освещения, рядовая посадка деревьев	х	
ТИ-1.4	Транспортная инфраструктура	строительство	администрация города Перми	ул.Левшинская от ул.Памирской до ул.Гомельской	устройство 1+1 полос движения, стоянок, тротуаров, газонов, освещения, рядовая	х	

1	2	3	4	5	6	7	8
					посадка деревьев		
ТИ-1.5	Транспортная инфраструктура	строитель-ство	администра-ция города Перми	ул.Гомельская от ул.Левшинской до ул.Адмирала Старикова	устройство 1+1 полос движения, стоянок, тротуаров, газонов, освещения, рядовая посадка деревьев	х	
ТИ-2.1	Транспортная инфраструктура	строитель-ство	администра-ция города Перми	ул.Гомельская от ул.Ереванской до ул.Адмирала Старикова	устройство 1+1 полос движения, стоянок, тротуаров, газонов, освещения, рядовая посадка деревьев		х
ТИ-2.2	Транспортная инфраструктура	строитель-ство	администра-ция города Перми	ул.Левшинская от ул.Гомельской до переулка Левшинского	устройство 1+1 полос движения, стоянок, тротуаров, газонов, освещения, рядовая посадка деревьев		х
ТИ-2.3	Транспортная инфраструктура	строитель-ство	администра-ция города Перми	ул.Гомельская от ул.Левшинской до ул.Делегатской	устройство 1+1 полос движения, стоянок, тротуаров, газонов, освещения, рядовая посадка деревьев		х
ТИ-2.4	Транспортная инфраструктура	строитель-ство	администра-ция города Перми	ул.Делегатская от ул.Памирской до дороги на Бан-ную гору	устройство 1+1 полос движения, стоянок с одной стороны, тро-туаров, газонов, освещения, рядовая посадка деревьев		х

1	2	3	4	5	6	7	8
ТИ-2.5	Транспортная инфраструктура	строительство	администрация города Перми	переулок Левшинский от ул.Адмирала Старикова до ул.Делегатской	устройство 1+1 полос движения, стоянок с одной стороны, тротуаров, газонов, освещения, рядовая посадка деревьев		х
	Транспортная инфраструктура	строительство	администрация города Перми	улицы вспомогательные квартальные	благоустройство территории (пешеходное, автомобильное, велосипедное движение), освещение, посадка деревьев	х	х
	Регулирование	правовой акт	администрация города Перми	территория планировочного района	действующие акты по утверждению документации по планировке территории привести в соответствие настоящему Постановлению	х	
СИ-2.1	Социальная инфраструктура	строительство	администрация города Перми	чертеж 6	детский сад, проектная наполняемость 240 мест		х
СИ-2.2	Социальная инфраструктура	строительство	администрация города Перми	чертеж 6	общеобразовательная школа, проектная наполняемость 950 мест		х
ОТОП-2.1	Социальная инфраструктура	строительство	администрация города	чертеж 6	физкультурно-спортивные сооруже-		х

1	2	3	4	5	6	7	8
			Перми		ния открытого типа, сквер		
СИ-1.1	Социальная инфраструктура	строительство	администрация города Перми	чертеж 6	МБУЗ «Городская детская поликлиника № 3»	х	
В-1.1	Водоснабжение	строительство	организация коммунального комплекса (юридические лица)	чертеж 7	строительство уличных распределительных водопроводных сетей общей протяженностью 890 м	х	
В-2.1	Водоснабжение	строительство	организация коммунального комплекса (юридические лица)	чертеж 7	строительство уличных распределительных водопроводных сетей общей протяженностью 890 м		х
К-1.1	Водоотведение	строительство	организация коммунального комплекса (юридические лица)	чертеж 8	уличные самотечные канализационные сети общей протяженностью 3720 м	х	
К-1.2	Водоотведение	строительство	организация коммунального комплекса (юридические лица)	чертеж 8	вынос напорных коллекторов канализационной насосной станции № 2 «Левшино» общей протяженностью 790 м	х	
К-1.3	Водоотведение	строительство	организация коммунально-	чертеж 8	демонтаж канализационной насосной	х	

1	2	3	4	5	6	7	8
			го комплекса (юридические лица)		станции № 1 «Левшино»		
К-1.4	Водоотведение	строительство	организация коммунального комплекса (юридические лица)	чертеж 8	демонтаж напорных коллекторов канализационной насосной станции № 1 «Левшино»	х	
К-1.5	Водоотведение	реконструкция	организация коммунального комплекса (юридические лица)	чертеж 8	реконструкция существующего самотечного коллектора диаметром 400 мм общей протяженностью 520 м	х	
К-2.1	Водоотведение	строительство	организация коммунального комплекса (юридические лица)	чертеж 8	реконструкция существующего самотечного коллектора диаметром 400 мм общей протяженностью 520 м		х
К-2.2	Водоотведение	строительство	организация коммунального комплекса (юридические лица)	чертеж 8	строительство напорных коллекторов канализационной насосной станции № 3 «Левшино» общей протяженностью 350 м		х
К-2.3	Водоотведение	строительство	организация коммунально-	чертеж 8	строительство уличных самотечных ка-		х

1	2	3	4	5	6	7	8
			го комплекса (юридические лица)		нализационных сетей общей протяженностью 2750 м		
К-2.4	Водоотведение	реконструкция	организация коммунального комплекса (юридические лица)	чертеж 8	реконструкция существующего самотечного коллектора диаметром 300-400 мм общей протяженностью 1070 м		х
К-2.5	Водоотведение	вывод из эксплуатации	организация коммунального комплекса (юридические лица)	чертеж 8	демонтаж участков напорных коллекторов канализационной насосной станции «Банная гора»		х
К-2.6	Водоотведение	вывод из эксплуатации	организация коммунального комплекса (юридические лица)	чертеж 8	вывод из эксплуатации канализационной насосной станции «Левшино»		х
К2-1.1	Дождевая канализация	строительство	администрация города Перми	чертеж 9	строительство коллекторов общей протяженностью 900м	х	
К2-2.1	Дождевая канализация	строительство	администрация города Перми	чертеж 9	строительство сооружений по очистке стоков		х
К2-2.2	Дождевая канализация	строительство	администрация города Перми	чертеж 9	строительство коллекторов общей протяженностью 900 м		х

1	2	3	4	5	6	7	8
Г-1.1	Газоснабжение	строительство	организация коммунального комплекса (юридические лица)	чертеж 10	строительство газораспределительных сетей низкого давления общей протяженностью 1780 м	х	
Г-2.1	Газоснабжение	строительство	организация коммунального комплекса (юридические лица)	чертеж 10	строительство газораспределительных сетей низкого давления общей протяженностью 1770 м		х
Т-1.1	Теплоснабжение	строительство	организация коммунального комплекса (юридические лица)	чертеж 11	строительство тепловых сетей общей протяженностью 19100 м	х	
Т-2.2	Теплоснабжение	строительство	организация коммунального комплекса (юридические лица)	чертеж 11	строительство тепловых сетей общей протяженностью 2000 м		х
Э-1.1	Электроснабжение	строительство	организация коммунального комплекса (юридические лица)	чертеж 12	строительство трансформаторной подстанции 10/6/0,4 кВт	х	
Э-1.2	Электроснабжение	строительство	организация коммунального комплекса	чертеж 12	строительство трансформаторной подстанции	х	

1	2	3	4	5	6	7	8
			(юридические лица)		10/6/0,4 кВт		
Э-1.3	Электроснабжение	строительство	организация коммунального комплекса (юридические лица)	чертеж 12	строительство кабельных линий напряжением 10/6 кВ общей протяженностью 1880 м	х	
Э-1.4	Электроснабжение	строительство	организация коммунального комплекса (юридические лица)	чертеж 12	строительство кабельных линий напряжением 0,4 кВ общей протяженностью 1850 м	х	
Э-1.5	Электроснабжение	строительство	организация коммунального комплекса (юридические лица)	чертеж 12	строительство линий наружного освещения напряжением 0,4 кВ общей протяженностью 3000 м	х	
Э-1.6	Электроснабжение	строительство	организация коммунального комплекса (юридические лица)	чертеж 12	строительство трансформаторной подстанции 10/6/0,4 кВт	х	
Э-1.7	Электроснабжение	строительство	организация коммунального комплекса (юридические лица)	чертеж 12	строительство трансформаторной подстанции 10/6/0,4 кВт	х	
Э-2.1	Электроснабже-	строитель-	организация	чертеж 12	строительство транс-		х

1	2	3	4	5	6	7	8
	ние	ство	коммунально-го комплекса (юридические лица)		форматорной под-станции 10/6/0,4 кВт		
Э-2.2	Электроснабже-ние	строитель-ство	организация коммунально-го комплекса (юридические лица)	чертеж 12	строительство транс-форматорной под-станции 10/6/0,4 кВт		х
Э-2.3	Электроснабже-ние	строитель-ство	организация коммунально-го комплекса (юридические лица)	чертеж 12	строительство транс-форматорной под-станции 10/6/0,4 кВт		х
Э-2.4	Электроснабже-ние	строитель-ство	организация коммунально-го комплекса (юридические лица)	чертеж 12	строительство ка-бельных линий напряжением 10/6 кВ общей протя-женностью 725 м		х
Э-2.5	Электроснабже-ние	строитель-ство	организация коммунально-го комплекса (юридические лица)	чертеж 12	строительство ка-бельных линий напряжением 0,4 кВ общей протяженно-стью 4000 м		х
Э-2.6	Электроснабже-ние	строитель-ство	организация коммунально-го комплекса (юридические	чертеж 12	строительство линий наружного освещения напряжением 0,4 кВ общей протя-		х

1	2	3	4	5	6	7	8
			лица)		женностью 3810м		
Э-2.7	Электроснабжение	строительство	организация коммунального комплекса (юридические лица)	чертеж 12	строительство трансформаторной подстанции 10/6/0,4 кВт		х
С-1.1	Связь	строительство	организация коммунального комплекса (юридические лица)	чертеж 13	строительство линий связи общей протяженностью 2260 м	х	
С-1.2	Связь	строительство	организация коммунального комплекса (юридические лица)	чертеж 13	строительство трех коммутационных устройств систем телекоммуникации и связи	х	
С-2.1	Связь	строительство	организация коммунального комплекса (юридические лица)	чертеж 13	строительство линий связи общей протяженностью 2260 м		х
С-2.2	Связь	строительство	организация коммунального комплекса (юридические лица)	чертеж 13	строительство четырех коммутационных устройств систем телекоммуникации и связи		х

4.2. положения о размещении объектов капитального строительства. Характеристика планируемого развития территории 2

4.2.1. перечень ЭПС представлен в таблице 21 и на чертеже 2. Планировка территории. Элементы планировочной структуры.

Таблица 21

Индекс ЭПС	Наименование ЭПС	Площадь, га	Характеристика и параметры планируемого развития ЭПС
1	2	3	4
1	Зоны планируемого размещения объектов социально-культурного и коммунально-бытового назначения, иных объектов капитального строительства местного значения в пределах кварталов	21,9	описание приведено в таблице 24 и на чертеже 2. Планировка территории. Элементы планировочной структуры
1.1	зона возможного размещения многофункциональной жилой застройки 4 этажа и выше	17,6	
1.2	зона размещения муниципальных образовательных учреждений	3,8	Описание приведено в таблице 26 и на чертеже 2. Планировка территории. Элементы планировочной структуры
1.3	зона размещения озелененных территорий общего пользования	0,5	описание приведено в таблице 26 и на чертеже 2. Планировка территории. Элементы планировочной структуры
2	Зона планируемого размещения линейных объектов транспортной и инженерной инфраструктур	10,1	описание приведено в таблице 22 и на чертеже 2. Планировка территории. Элементы планировочной структуры

4.2.2. положения в отношении характеристики и параметров объектов транспортной инфраструктуры:

4.2.2.1. планировочные решения по развитию объектов транспортной инфраструктуры обеспечивают условия для транзитного движения через планируемую территорию, доступность объектов и рекреационных зон на территории района, качественное преобразование сети квартальных улиц.

Виды улиц по функциональному назначению и по расположению в планировочной структуре города, их параметры и характеристики приведены в таблице 3 и отображены на чертежах:

чертеж 3. Планировка территории. Объекты транспортной инфраструктуры. Виды улиц по назначению;

чертеж 4. Планировка территории. Объекты транспортной инфраструктуры. Виды улиц по расположению в планировочной структуре города.

Планировочные решения в отношении организации движения транспорта, пешеходов и велосипедистов отображены на чертежах:

чертеж 5. Объекты транспортной инфраструктуры. Городской общественный транспорт. Линии движения пешеходов и велосипедистов;

чертеж 14. Объекты транспортной инфраструктуры. Геометрия профилей улиц.

Таблица 22

№	Виды улиц по назначению	Виды улиц по расположению в планировочной структуре города	Наличие линий городского общественного транспорта	Наименование улиц	Обозначения сечений улиц	Ширина профиля, м
1	2	3	4	5	6	7
1	Улицы районные	продольные, радиальные	с автобусной линией	ул.Адмирала Старикова	1-1 2-2	32,4-33,2 26,7-29,0
2	Улицы районные	продольные, радиальные	с автобусной линией	ул.Социалистическая	3-3	45,0
3	Улицы квартальные	обычные, стандартные	нет	ул.Зарайская, ул.Левшинская, переулок Левшинский, ул.Гомельская от ул.Адмирала Старикова до ул.Делегатской	4-4	22,0
4	Улицы квартальные	обычные, стандартные	нет	ул.Памирская	5-5	27,4-28,0
5	Улицы квартальные	обычные, стандартные	нет	ул.Делегатская от ул.Памирской до дороги на Банную гору	6-6	17,0
6	Улицы квартальные	обычные, стандартные	нет	ул.Ереванская от ул.Социалистической до ул.Гомельской	7-7	20,0-20,6
7	Улицы	обычные,	нет	ул.Гомельская	8-8	21,3-21,6

1	2	3	4	5	6	7
	кварталь-ные	стандартные		от ул.Ереванской до ул.Адмирала Старикова		

4.2.2.2. характеристики и размещение прочих объектов транспортной инфраструктуры приведены в таблице 23 и отображены на чертеже 5. Планировка территории. Объекты транспортной инфраструктуры. Городской общественный транспорт. Линии движения пешеходов и велосипедистов.

Таблица 23

№	Наименование объектов	Типы объектов	Место размещения	Количество
1	2	3	4	5
1	Остановки общественного транспорта	павильоны	в улично-дорожной сети, чертеж 5	3

4.2.3. положения в отношении характеристики и параметров развития кварталов с размещением жилой застройки.

Таблица 24

Индекс ЭПС	Наименование ЭПС	Этапы реализации мероприятий проекта планировки	Характеристика и параметры планируемого развития ЭПС			
			общая площадь жилой застройки (брутто), тыс.кв.м	общая площадь квартир, тыс.кв.м	количество квартир, ед.	общая площадь нежилых помещений, тыс.кв.м
1	2	3	4	5	6	7
1	Зона возможного размещения многофункциональной жилой застройки 4 этажа и выше	1 очередь	159 432,0	112897,8	1529	7605,3
		2 очередь	264033,5	123493,5	1518	598,2
		ИТОГО	423465,5	236391,3	3047	8203,5

В графе 3 таблицы 24 в строке «ИТОГО» указаны значения с учетом сохраняемой застройки и нового строительства на первом и втором этапах развития территории планировочного района;

4.2.4. положения в отношении характеристики и параметров объектов инженерно-технической инфраструктуры.

Таблица 25

№	Наименование системы	Наименование характеристик и параметров объекта	Единицы измерения	Значение показателя
1	2	3	4	5
1	Водоснабжение	прирост объемов водопотребления от объектов нового строительства	куб.м/сут.	2354
2	Водоотведение	прирост объемов водоотведения от объектов нового строительства	куб.м/сут.	2354
3	Теплоснабжение	максимальная тепловая нагрузка от объектов нового строительства	Гкал/час	23,8
4	Газоснабжение	прирост максимального часового расхода газа для обеспечения объектов нового строительства	куб.м/час	400
5	Электроснабжение	максимальная электрическая нагрузка от объектов нового строительства	кВт/час	5340

4.2.5. положения в отношении характеристики и параметров объектов социальной инфраструктуры местного значения:

описание объектов капитального строительства социальной инфраструктуры местного значения, размещение которых планируется в планировочном районе, приведено в таблице 26.

Таблица 26

№	Наименование объекта	Наименование характеристик и параметров объекта	Единицы измерения показателей	Значение показателя	Место размещения
1	2	3	4	5	6
1	Озелененные территории общего пользования	площадь территории	га	0,5	квартал 3
2	Муниципальное учреждение до-	проектная наполняемость	мест	240	квартал 17

	школьного образования (детский сад)				
3	Муниципальное общеобразовательное учреждение (школа)	проектная наполняемость	мест	950	квартал 8
4	МБУЗ «Городская детская поликлиника № 3»	мощность	посещений в смену	350	квартал 16
5	Открытые плоскостные физкультурно-спортивные площадки	площадь территории	га	3,0	квартал 3

4.2.6. перечень планируемого размещения объектов капитального строительства федерального, регионального, местного значения и характеристики планируемого развития:

размещение объектов капитального строительства федерального, регионального значения в пределах границ территории проекта планировки не планируется.

Чертеж 1 Планировка территории. Красные линии

УСЛОВНЫЕ ОБОЗНАЧЕНИЯ

Позиции, подлежащие утверждению

красные линии

Прочие позиции

граница территории планировочного района

8 порядковый номер элемента планировочной структуры

объекты капитального строительства

ПРОЕКТ ПЛАНИРОВКИ ТЕРРИТОРИИ 2
ФРАГМЕНТ 7 ЛЕВШИНО В ОРДЖОНИКИДЗЕВСКОМ РАЙОНЕ ГОРОДА ПЕРМИ

0 50м 100м 200м

ОСНОВНАЯ ЧАСТЬ

Чертеж 2 Планировка территории. Элементы планировочной структуры

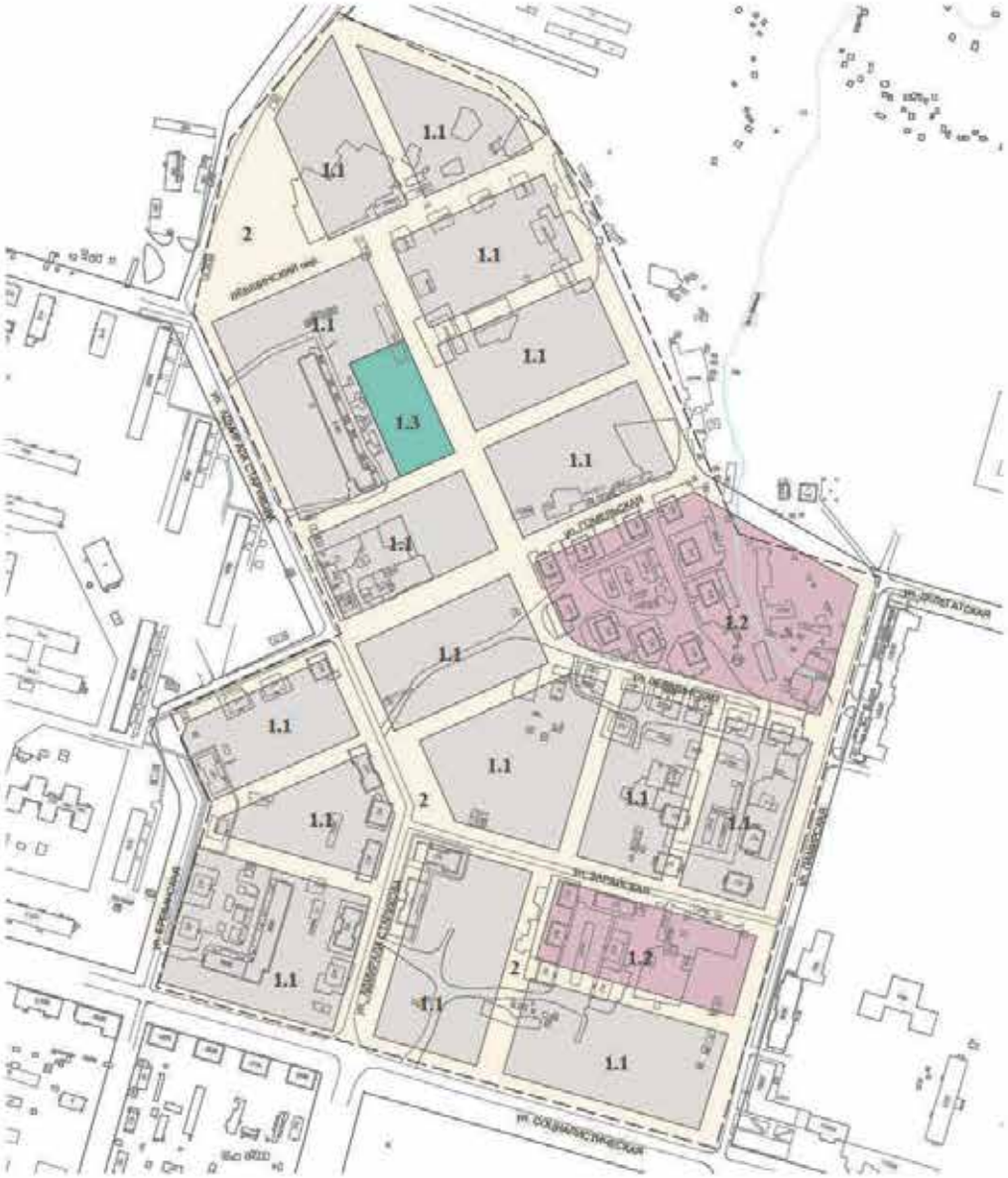

УСЛОВНЫЕ ОБОЗНАЧЕНИЯ

Позиции, подлежащие утверждению

Зоны планируемого размещения объектов социально-культурного и коммунально-бытового назначения, иных объектов капитального строительства

1.1 зона возможного размещения многофункциональной жилой застройки 4 этажа и выше

1.2 зона размещения муниципальных образовательных учреждений

1.3 зона размещения озелененных территорий общего пользования

2. Зона размещения линейных объектов транспортной и инженерной инфраструктур

границы элементов планировочной структуры - зон планируемого размещения объектов социально-культурного и коммунально-бытового назначения, иных объектов капитального строительства

Прочие позиции

граница территории планировочного района

объекты капитального строительства

ПРОЕКТ ПЛАНИРОВКИ ТЕРРИТОРИИ 2
ФРАГМЕНТ 7 ЛЕВШИНО В ОРДЖОНИКИДЗЕВСКОМ РАЙОНЕ ГОРОДА ПЕРМИ

0 50м 100м 200м

ОСНОВНАЯ ЧАСТЬ

Чертеж 3 Планировка территории. Объекты транспортной инфраструктуры. Виды улиц по назначению

УСЛОВНЫЕ ОБОЗНАЧЕНИЯ

Позиции, подлежащие утверждению	Прочие позиции
улицы районные	граница территории планировочного района
улицы квартальные	красные линии
улицы вспомогательные квартальные	объекты капитального строительства

ПРОЕКТ ПЛАНИРОВКИ ТЕРРИТОРИИ 2
ФРАГМЕНТ 7 ЛЕВШИНО В ОРДЖОНИКИДЗЕВСКОМ РАЙОНЕ ГОРОДА ПЕРМИ

0 50м 100м 200м

ОСНОВНАЯ ЧАСТЬ

Чертеж 4 Планировка территории. Объекты транспортной инфраструктуры. Виды улиц по расположению в планировочной структуре города

УСЛОВНЫЕ ОБОЗНАЧЕНИЯ

Позиции, подлежащие утверждению

- продольные и радиальные улицы
- улицы обычные, стандартные

Прочие позиции

- граница территории планировочного района
- красные линии
- объекты капитального строительства

ПРОЕКТ ПЛАНИРОВКИ ТЕРРИТОРИИ 2
ФРАГМЕНТ 7 ЛЕВШИНО В ОРДЖОНИКИДЗЕВСКОМ РАЙОНЕ ГОРОДА ПЕРМИ

0 50м 100м 200м

ОСНОВНАЯ ЧАСТЬ

Чертеж 5 Планировка территории. Объекты транспортной инфраструктуры. Городской общественный транспорт. Линии движения пешеходов и велосипедистов

УСЛОВНЫЕ ОБОЗНАЧЕНИЯ

Позиции, подлежащие утверждению

- линии, обозначающие движение городского общественного транспорта
- остановки городского общественного транспорта
- зона обслуживания общественного транспорта 400 м
- линии движения пешеходов и велосипедистов, обслуживающие городские перемещения
- линии движения пешеходов и велосипедистов, обеспечивающие доступ к земельным участкам

Прочие позиции

- граница территории планировочного района
- красные линии
- объекты капитального строительства

ПРОЕКТ ПЛАНИРОВКИ ТЕРРИТОРИИ 2
ФРАГМЕНТ 7 ЛЕВШИНО В ОРДЖОНИКИДЗЕВСКОМ РАЙОНЕ ГОРОДА ПЕРМИ

0 50м 100м 200м

ОСНОВНАЯ ЧАСТЬ

Чертеж 6 Планировка территории. Границы зон планируемого размещения объектов капитального строительства местного значения

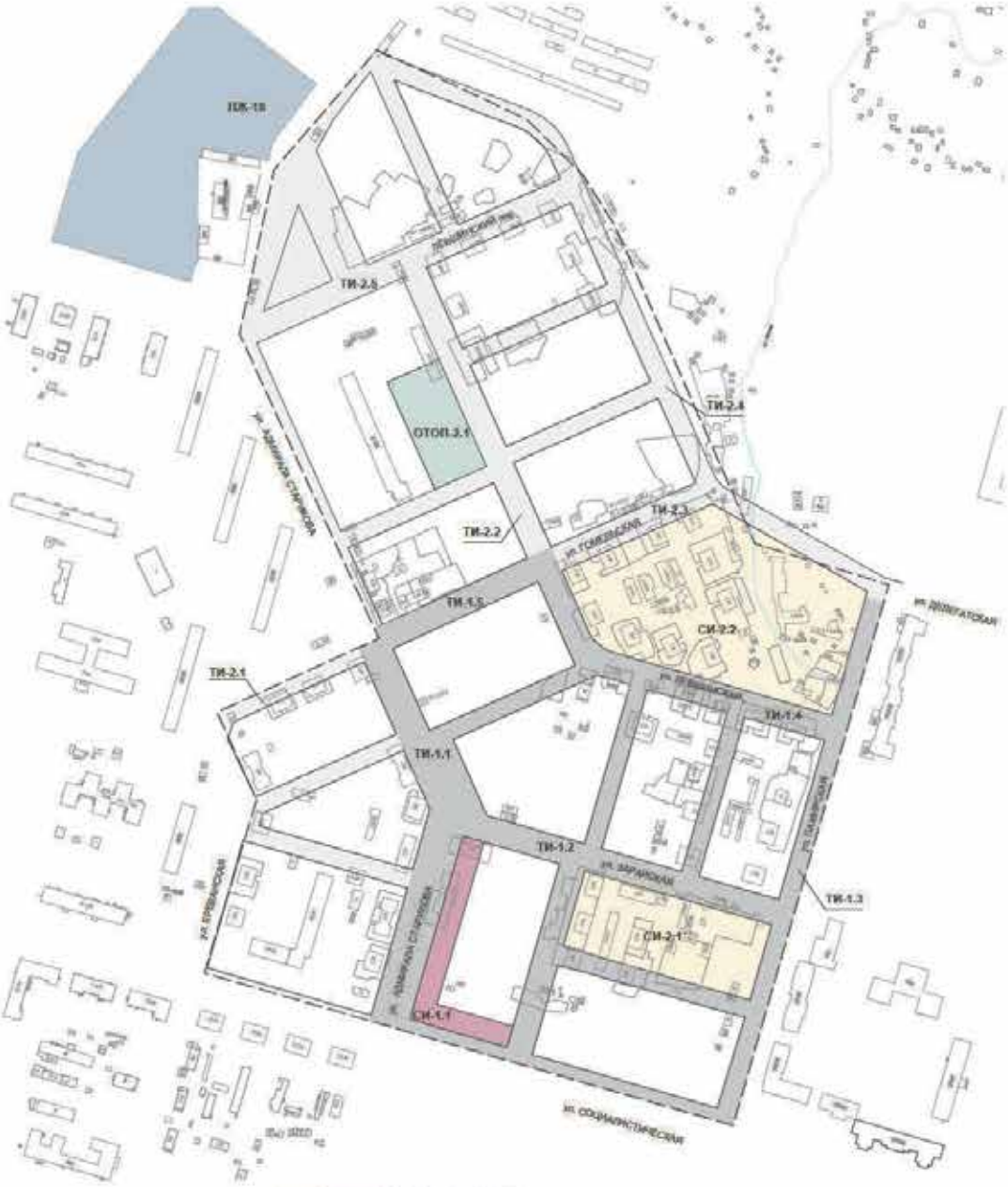

УСЛОВНЫЕ ОБОЗНАЧЕНИЯ

Позиции, подлежащие утверждению

1 очередь	2 очередь	
		зона планируемого размещения объектов транспортной и инженерной инфраструктур
		зона планируемого размещения объектов социальной инфраструктуры
		зона планируемого размещения озелененных территорий общего пользования

Прочие позиции

	граница территории планировочного района
	объекты капитального строительства
ПЖ-10	предложение по размещению пожарного депо за пределами территории планировочного района
ТИ-1.2	индексы мероприятий проекта планировки

ПРОЕКТ ПЛАНИРОВКИ ТЕРРИТОРИИ 2
ФРАГМЕНТ 7 ЛЕВШИНО В ОРДЖОНИКИДЗЕВСКОМ РАЙОНЕ ГОРОДА ПЕРМИ

0 50м 100м 200м

ОСНОВНАЯ ЧАСТЬ

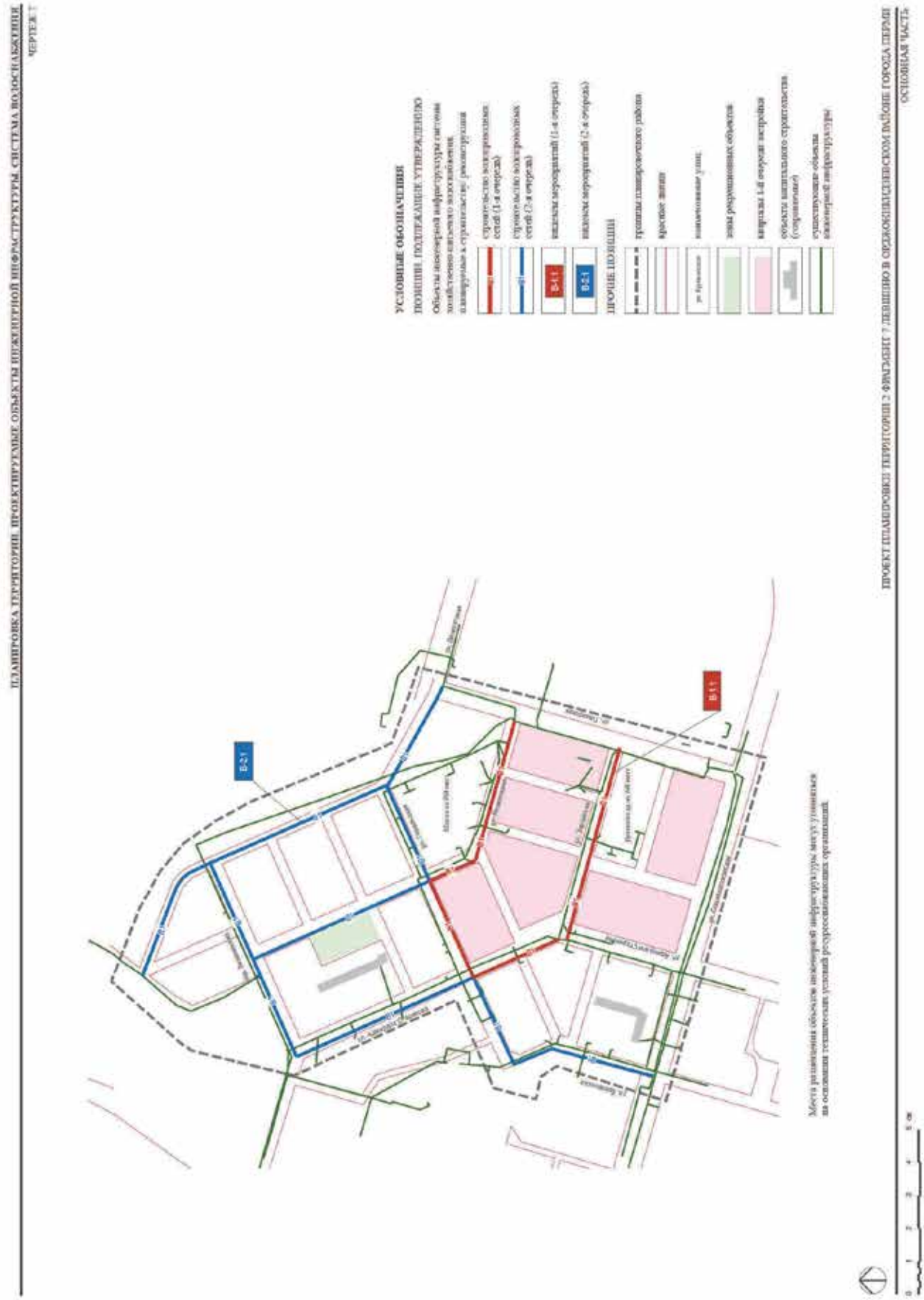
ПЛАНИРОВКА ТЕРРИТОРИИ. ПРОЕКТИРУЕМЫЕ ОБЪЕКТЫ ИНЖЕНЕРНОЙ ИНФРАСТРУКТУРЫ. СИСТЕМА ВОДОСНАБЖЕНИЯ
ЧЕРТЕЖ 1
УСЛОВНЫЕ ОБОЗНАЧЕНИЯ
ПОЗИЦИИ, ПОДЛЕЖАЩИЕ УТВЕРЖДЕНИЮ
Объекты инженерной инфраструктуры системы водоснабжения, планируемые к строительству, реконструкции
строительство магистральных сетей (1-я очередь)
строительство магистральных сетей (2-я очередь)
В-1.1
мероприятий (1-я очередь)
В-2.1
мероприятий (2-я очередь)
ПРОЧИЕ ПОЗИЦИИ
границы планировочного района
красные линии
линии отступа
зоны ограниченных объектов
жилая 1-й очереди застройки
объекты капитального строительства (сохраняемые)
существующие объекты инженерной инфраструктуры
В-2.1
В-1.1
Места размещения объектов инженерной инфраструктуры могут уточняться на основании технических условий ресурсоснабжающих организаций.
ПРОЕКТ ПЛАНИРОВКИ ТЕРРИТОРИИ 2 ФРАГМЕНТ 7 ЛЕВШИНО В ОРЕХОВО-ЗУЕВСКОМ РАЙОНЕ ГОРОДА ПЕРМИ
ОСНОВНАЯ ЧАСТЬ

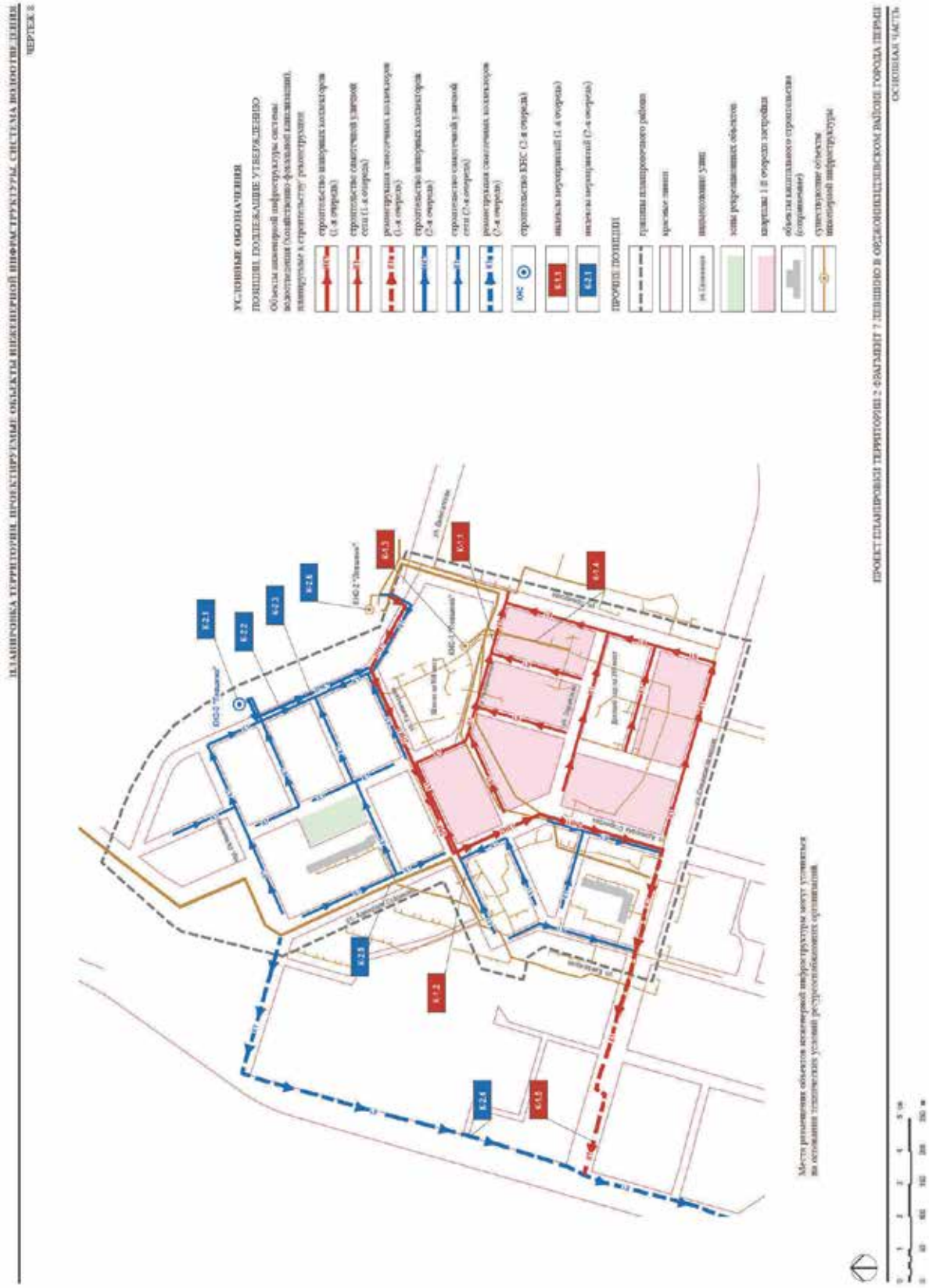
ПЛАНИРОВКА ТЕРРИТОРИИ, ПРЕДУСМАТРИВАЕМЫЕ ОБЪЕКТЫ ИНЖЕНЕРНОЙ ИНФРАСТРУКТУРЫ, СИСТЕМА ВОДООТВЕДЕНИЯ
ЧЕРТЕЖ 2
УСЛОВНЫЕ ОБОЗНАЧЕНИЯ
ПОЗИЦИИ, ПОДЛЕЖАЩИЕ УТВЕРЖДЕНИЮ
Объекты инженерной инфраструктуры системы водоотведения (хозяйственно-фекальной канализации), планируемые к строительству/реконструкции
строительство напорных коллекторов (1-й очереди)
строительство самотечной канализационной сети (1-й очереди)
реконструкция самотечных коллекторов (1-й очереди)
строительство напорных коллекторов (2-й очереди)
строительство самотечной канализационной сети (2-й очереди)
реконструкция самотечных коллекторов (2-й очереди)
строительство КНС (2-й очереди)
напорные трубопроводы (1-й очереди)
напорные трубопроводы (2-й очереди)
ПРОЧИЕ ПОЗИЦИИ
границы планируемого района
красные линии
наименование улиц
зоны рекреационных объектов
покрытие 1-й очереди застройки
объекты капитального строительства (сохраняемые)
существующие объекты инженерной инфраструктуры
Места размещения объектов инженерной инфраструктуры могут уточняться на основании технических условий ресурсоснабжающих организаций
ПРОЕКТ ПЛАНИРОВКИ ТЕРРИТОРИИ 2 ФРАГМЕНТ 7 ЛЕНИНСКОГО В ОБЗОРНИЦКОМ РАЙОНЕ ГОРОДА ПЕРМИ
ОСНОВНАЯ ЧАСТЬ

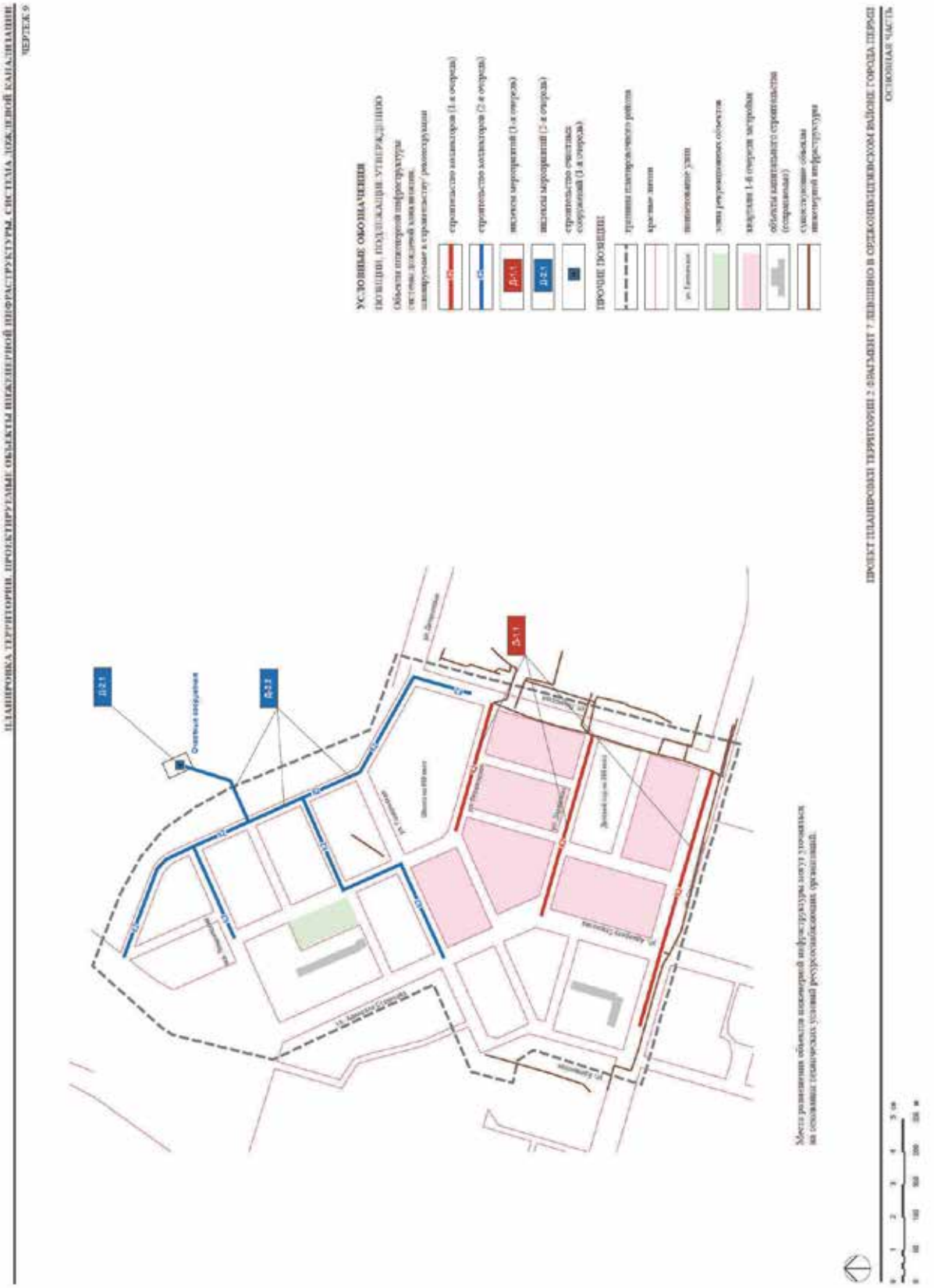
ПЛАНИРОВКА ТЕРРИТОРИИ, ПРОЕКТИРУЕМЫЕ ОБЪЕКТЫ ИНЖЕНЕРНОЙ ИНФРАСТРУКТУРЫ. СИСТЕМА ЛИВНЕВОЙ КАНАЛИЗАЦИИ
ЧЕРТЕЖ 9
УСЛОВНЫЕ ОБОЗНАЧЕНИЯ
ПРОЕКТИРУЕМЫЕ ОБЪЕКТЫ ИНЖЕНЕРНОЙ ИНФРАСТРУКТУРЫ
ПРОЧИЕ ПОЛОЖЕНИЯ
ПРОЕКТ ПЛАНИРОВКИ ТЕРРИТОРИИ 2 ЭТАПА ЖИЛЫЕ 7 ЛИНИЙ В ОБЩЕГОРОДСКОМ РАЙОНЕ ГОРОДА СЕВЕРОДВИНСКА
ОСНОВНАЯ ЧАСТЬ

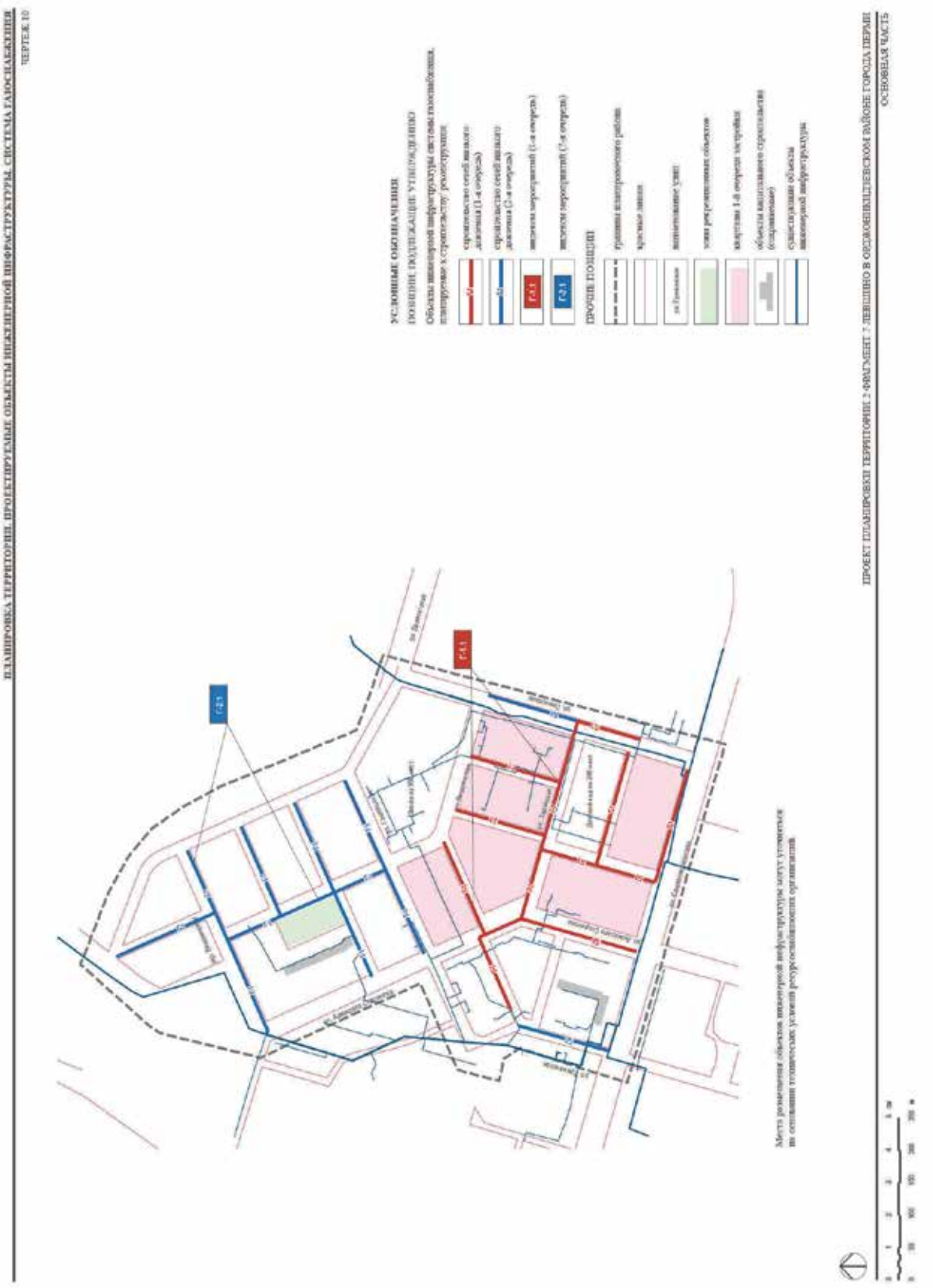
ПЛАНИРОВКА ТЕРРИТОРИИ, ПРОЕКТИРУЕМЫЕ ОБЪЕКТЫ ИНЖЕНЕРНОЙ ИНФРАСТРУКТУРЫ. СИСТЕМА ГАЗОСНАБЖЕНИЯ
ЧЕРТЕЖ 10
УСЛОВНЫЕ ОБОЗНАЧЕНИЯ
ПОЗИЦИИ, ПОДЛЕЖАЩИЕ УТВЕРЖДЕНИЮ
Объекты инженерной инфраструктуры систем газоснабжения, планируемые к строительству/реконструкции
строительство сети газовых давления (I-й очередь)
строительство сети газовых давления (2-я очередь)
низкое давление (1-я очередь)
низкое давление (2-я очередь)
ПРОЧИЕ ПОЗИЦИИ
границы планируемого района
красные линии
линия отмывания улиц
зоны рекреационных объектов
кварталы 1-й очереди застройки
объекты капитального строительства (сохранение)
существующие объекты инженерной инфраструктуры
Г-2.1
Г-4.1
Места размещения объектов инженерной инфраструктуры могут уточняться по согласованию технических условий ресурсоснабжающих организаций.
ПРОЕКТ ПЛАНИРОВКИ ТЕРРИТОРИИ 2 ФРАГМЕНТ 7 ЛЕВШИНО В ОРДЖОНИКИДЗЕВСКОМ РАЙОНЕ ГОРОДА ПЕРМИ
ОСНОВНАЯ ЧАСТЬ

ПЛАНИРОВКА ТЕРРИТОРИИ. ПРОЕКТИРУЕМЫЕ ОБЪЕКТЫ ИНЖЕНЕРНОЙ ИНФРАСТРУКТУРЫ. СИСТЕМА ТЕПЛОСНАБЖЕНИЯ
ЧЕРТЕЖ 11
УСЛОВНЫЕ ОБОЗНАЧЕНИЯ
ПОЛЕНИЕ ПОДЛЕЖАЩИЕ УТВЕРЖДЕНИЮ
Объекты инженерной инфраструктуры системы теплоснабжения, планируемые к строительству реконструкции
строительство тепловых сетей (1-й очереди)
строительство тепловых сетей (1-й очереди)
П-1.1
П-2.1
ПРОЧИЕ ПОЗИЦИИ
ПРОЕКТ ПЛАНИРОВКИ ТЕРРИТОРИИ 2-ФИЗКУЛЬТУРНЫЙ 7 ГЕЗЕЩИНО В ОСЕЛОНИЛЕЗЕВСКОМ РАЙОНЕ ГОРОДА ПЕРМИ
ОСНОВНАЯ ЧАСТЬ

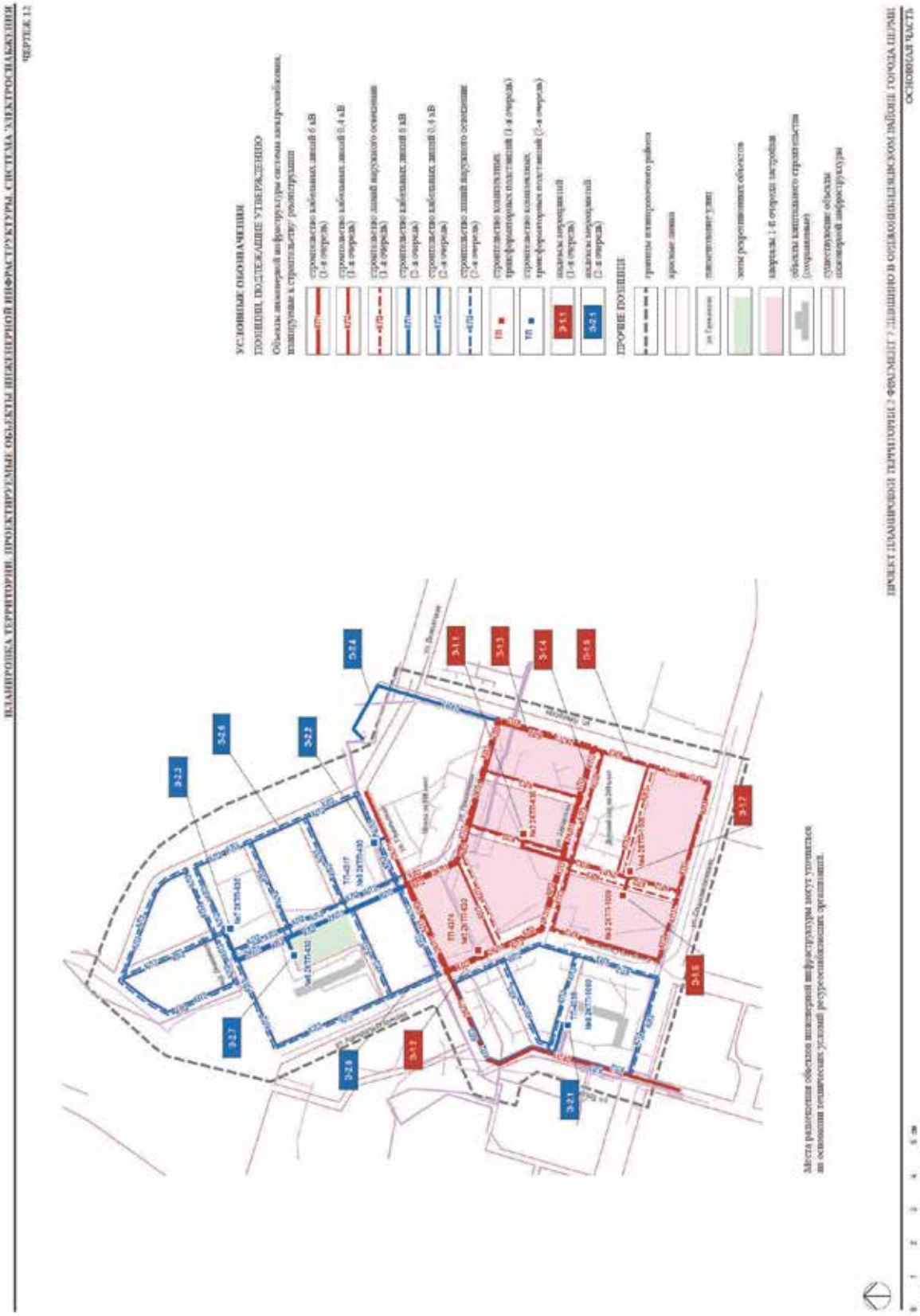
ПЛАНИРОВКА ТЕРРИТОРИИ, ПРОЕКТИРУЕМЫЕ ОБЪЕКТЫ ИНЖЕНЕРНОЙ ИНФРАСТРУКТУРЫ. СИСТЕМА ЭЛЕКТРОСНАБЖЕНИЯ
ЧЕРТЕЖ 12
УСЛОВНЫЕ ОБОЗНАЧЕНИЯ
ПОЛЕЗНЫЕ ПОДТВЕРЖДЕНИЯ УТВЕРЖДЕНИЮ
Объекты инженерной инфраструктуры системы электроснабжения, планируемые к строительству/реконструкции
строительство кабельных линий 6 кВ (1-я очередь)
строительство кабельных линий 0,4 кВ (1-я очередь)
строительство линий наружного освещения (1-я очередь)
строительство кабельных линий 6 кВ (2-я очередь)
строительство кабельных линий 0,4 кВ (2-я очередь)
строительство линий наружного освещения (2-я очередь)
строительство комплектных трансформаторных подстанций (1-я очередь)
строительство комплектных трансформаторных подстанций (2-я очередь)
подъезды сооружений (1-я очередь)
подъезды сооружений (2-я очередь)
ПРОЧИЕ ПОЗИЦИИ
границы планируемого района
красные линии
земли общего пользования
земли ограниченных объектов
территории с ограничением использования
объекты капитального строительства (сооружения)
существующие объекты капитального строительства
ПРОЕКТ ПЛАНИРОВКИ ТЕРРИТОРИИ / ФРАГМЕНТ 7 / ЛЕВШИНО В ОРЕХОВО-ЗУЕВСКОМ РАЙОНЕ ГОРОДА ПЕРМИ
ОСНОВНАЯ ЧАСТЬ
Места размещения объектов инженерной инфраструктуры могут уточняться на основании технических условий ресурсоснабжающих организаций.

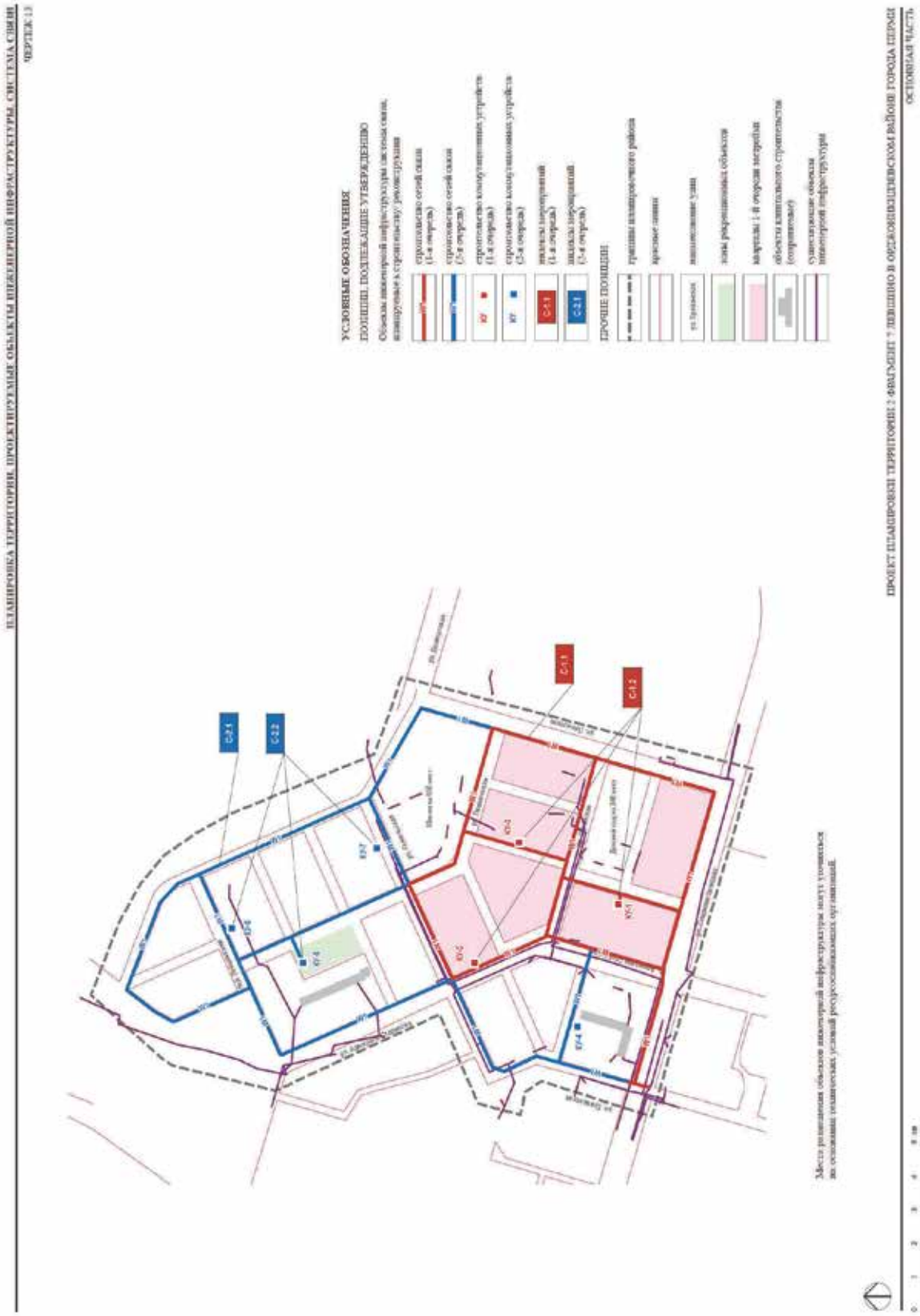
ПЛАНИРОВКА ТЕРРИТОРИИ, ПРОЕКТИРУЕМЫЕ ОБЪЕКТЫ ИНЖЕНЕРНОЙ ИНФРАСТРУКТУРЫ. СИСТЕМА СНИИ
ЧЕРТЕЖ 13
УСЛОВНЫЕ ОБОЗНАЧЕНИЯ
ПОЛИГОН, ПОДТЕЖАЩИЕ УТВЕРЖДЕНИЮ
Объекты инженерной инфраструктуры системы связи, планируемые к строительству реконструкции
строительство сетей связи (1-4 очереди)
строительство сетей связи (5-8 очереди)
строительство коммутационных устройств (1-4 очереди)
строительство коммутационных устройств (5-8 очереди)
пункты наблюдений (1-4 очереди)
пункты наблюдений (5-8 очереди)
ПРОЧИЕ ПОЗИЦИИ
границы планировочного района
красные линии
наименование улиц
зоны рекреационных объектов
маршруты 1-й очереди метрополитена
объекты капитального строительства (сохраняемые)
существующие объекты инженерной инфраструктуры
Места размещения объектов инженерной инфраструктуры могут уточняться на основании технических условий ресурсоснабжающих организаций.
ПРОЕКТ ПЛАНИРОВКИ ТЕРРИТОРИИ 2 ОЧЕРЕДИ 7 ЛЕВОБЕРЕЖНОЙ ЗОНЫ В ОКТЯБРЬСКОМ РАЙОНЕ ГОРОДА ПЕРМИ
ОСТОВНАЯ ЧАСТЬ

УТВЕРЖДЕН
постановлением администрации
города Перми
от 20.05.2015 № 291

ПРОЕКТ МЕЖЕВАНИЯ
территории 2 (СТН В5, В6, В8, В9, В10, часть В11, Г1, Г2, часть Г3, часть И8, часть Ж1,часть Ж13, часть Д7) в Орджоникидзевском, Свердловском, Ленинском, Индустриальном, Дзержинском районах города Перми

Приложение см. на стр. 488

Экспликация формируемых земельных участков
(СТН В5, В6, В8, В9, В10, часть В11, Г2, часть Г3, часть Ж1,часть Ж13)

Номер	Адрес	Цель	Площадь по проекту, кв.м	Примечание
1	2	3	4	5
1	Пермский край, г.Пермь, Дзержинский район, ул.Рабочая	для размещения линейных объектов транспортной и инженерной инфраструктуры	886	
2	Пермский край, г.Пермь, Дзержинский район	для размещения линейных объектов транспортной и инженерной инфраструктуры	256	
3	Пермский край, г.Пермь, Дзержинский район	для размещения линейных объектов транспортной и инженерной инфраструктуры	1812	
4	Пермский край, г.Пермь, Дзержинский район	для размещения линейных объектов транспортной и инженерной инфраструктуры	2571	
5	Пермский край, г.Пермь, Дзержинский район, ул.Рабочая	для размещения линейных объектов транспортной и инженерной инфраструктуры	3812	
6	Пермский край, г.Пермь, Дзержинский район, от ул.Малкова до ул.Академика Вавилова	для размещения линейных объектов транспортной и инженерной инфраструктуры	136	
7	Пермский край, г.Пермь, Дзержинский район, ул.Малкова	для размещения линейных объектов транспортной и инженерной инфраструктуры	4738	формирование земельного участка возможно при условии прекращения прав пользования и снятия с государственного кадастрового учета земельных участков, предоставленных для целей строительства линейных объектов, расположенных в настоящее время в границах формируемого земельного участка
8	Пермский край, г.Пермь, Дзержинский район, от ул.Малкова до ул.Академика Вавилова	для размещения линейных объектов транспортной и инженерной инфраструктуры	1611	
9	Пермский край, г.Пермь, Дзержинский район, от ул.Малкова до ул.Академика Вавилова	для размещения линейных объектов транспортной и инженерной инфраструктуры	530	
10	Пермский край, г.Пермь, Дзержинский район, ул. Академика Вавилова	для размещения линейных объектов транспортной и инженерной инфраструктуры	5902	
11	Пермский край, г.Пермь, Дзержинский район, от ул.Малкова до ул.Академика Вавилова	для размещения линейных объектов транспортной и инженерной инфраструктуры	1265	
12	Пермский край, г.Пермь, Дзержинский район, от ул.Малкова до ул.Академика Вавилова	для размещения линейных объектов транспортной и инженерной инфраструктуры	972	
13	Пермский край, г.Пермь, Дзержинский район, ул.Комунальная	для размещения линейных объектов транспортной и инженерной инфраструктуры	4635	формирование земельного участка возможно при условии прекращения прав пользования и снятия с государственного кадастрового учета земельных участков, предоставленных для целей строительства линейных объектов, расположенных в настоящее время в границах формируемого земельного участка
14	Пермский край, г.Пермь, Дзержинский район, ул.Академика Вавилова	для размещения линейных объектов транспортной и инженерной инфраструктуры	4981	

1	2	3	4	5
15	Пермский край, г.Пермь, Дзержинский район, от ул.Малкова до ул.Академика Вавилова	для размещения линейных объектов транспортной и инженерной инфраструктуры	2877	
16	Пермский край, г.Пермь, Индустриальный район, ул.Малкова	для размещения линейных объектов транспортной и инженерной инфраструктуры	1978	
17	Пермский край, г.Пермь, Дзержинский район, ул.Кронштадтская	для размещения линейных объектов транспортной и инженерной инфраструктуры	2897	
18	Пермский край, г.Пермь, Дзержинский район, шоссе Космонавтов	для размещения линейных объектов транспортной и инженерной инфраструктуры	50564	
19	Пермский край, г.Пермь, Дзержинский район, ул.Плеханова	для размещения линейных объектов транспортной и инженерной инфраструктуры	3545	формирование земельного участка возможно при условии прекращения прав пользования и снятия с государственного кадастрового учета земельных участков, предоставленных для целей строительства линейных объектов, расположенных в настоящее время в границах формируемого земельного участка
20	Пермский край, г.Пермь, Дзержинский район, между ул.Плеханова и ул.Голева	для размещения линейных объектов транспортной и инженерной инфраструктуры	6849	формирование земельного участка возможно при условии прекращения прав пользования и снятия с государственного кадастрового учета земельных участков, предоставленных для целей строительства линейных объектов, расположенных в настоящее время в границах формируемого земельного участка
21	Пермский край, г.Пермь, Дзержинский район, ул.Плеханова	для размещения линейных объектов транспортной и инженерной инфраструктуры	15128	формирование земельного участка возможно при условии прекращения прав пользования и снятия с государственного кадастрового учета земельных участков, предоставленных для целей строительства линейных объектов, расположенных в настоящее время в границах формируемого земельного участка
22	Пермский край, г.Пермь, Дзержинский район, ул.Грузинская	для размещения линейных объектов транспортной и инженерной инфраструктуры	1759	
23	Пермский край, г.Пермь, Дзержинский район, ул.Грузинская	для размещения линейных объектов транспортной и инженерной инфраструктуры	275	
24	Пермский край, г.Пермь, Дзержинский район, ул.Грузинская	для размещения линейных объектов транспортной и инженерной инфраструктуры	609	
25	Пермский край, г.Пермь, Дзержинский район, ул.Голева / ул.Крисанова	для размещения линейных объектов транспортной и инженерной инфраструктуры	3535	
26	Пермский край, г.Пермь, Дзержинский район, между ул.Голева и ул.Крисанова	для размещения линейных объектов транспортной и инженерной инфраструктуры	1646	
27	Пермский край, г.Пермь, Дзержинский район, между ул.Голева и ул.Крисанова	для размещения линейных объектов транспортной и инженерной инфраструктуры	1514	
28	Пермский край, г.Пермь, Дзержинский район, ул.Голева	для размещения линейных объектов транспортной и инженерной инфраструктуры	4201	формирование земельного участка возможно при условии прекращения прав пользования и снятия с государственного кадастрового учета земельных участков, предоставленных для целей строительства линейных объектов, расположенных в настоящее время в границах формируемого земельного участка
29	Пермский край, г.Пермь, Дзержинский район, между ул.Плеханова и ул.Голева	для размещения линейных объектов транспортной и инженерной инфраструктуры	3376	
30	Пермский край, г.Пермь, Дзержинский район, ул.Голева	для размещения линейных объектов транспортной и инженерной инфраструктуры	2691	

1	2	3	4	5
31	Пермский край, г.Пермь, Дзержинский район, ул.Голева	для размещения линейных объектов транспортной и инженерной инфраструктуры	929	
32	Пермский край, г.Пермь, Дзержинский район, ул.Крисанова	для размещения линейных объектов транспортной и инженерной инфраструктуры	23135	
33	Пермский край, г.Пермь, Дзержинский район, проезд между ул.Крисанова и ул.Крылова	для размещения линейных объектов транспортной и инженерной инфраструктуры	3603	
34	Пермский край, г.Пермь, Дзержинский район, ул.Данилихинская	для размещения линейных объектов транспортной и инженерной инфраструктуры	546	
35	Пермский край, г.Пермь, Дзержинский район, ул.Полевая	для размещения линейных объектов транспортной и инженерной инфраструктуры	1138	
36	Пермский край, г.Пермь, Дзержинский район, ул.Уральских Партизан	для размещения линейных объектов транспортной и инженерной инфраструктуры	204	
37	Пермский край, г.Пермь, Дзержинский район, ул.Уральских Партизан	для размещения линейных объектов транспортной и инженерной инфраструктуры	333	
38	Пермский край, г.Пермь, Дзержинский район, пересечение шоссе Космонавтов, ул.Карпинского, ул.Овчинникова	для размещения линейных объектов транспортной и инженерной инфраструктуры	9550	
39	Пермский край, г.Пермь, Дзержинский район, шоссе Космонавтов	для размещения линейных объектов транспортной и инженерной инфраструктуры	23688	формирование земельного участка возможно при условии прекращения прав пользования и снятия с государственного кадастрового учета земельных участков, предоставленных для целей строительства линейных объектов, расположенных в настоящее время в границах формируемого земельного участка
40	Пермский край, г.Пермь, Дзержинский район, проезд между ул.Крисанова и ул.Крылова	для размещения линейных объектов транспортной и инженерной инфраструктуры	3723	
41	Пермский край, г.Пермь, Дзержинский район, ул.Связистов (от ул.Мильчакова до ул.Вильвенской)	для размещения линейных объектов транспортной и инженерной инфраструктуры	3152	
42	Пермский край, г.Пермь, Дзержинский район, ул.Горняков (от ул.Мильчакова до ул.Вильвенской)	для размещения линейных объектов транспортной и инженерной инфраструктуры	2491	
43	Пермский край, г.Пермь, Дзержинский район, ул.Овчинникова (от ул.Мильчакова до ул.Вильвенской)	для размещения линейных объектов транспортной и инженерной инфраструктуры	3475	
44	Пермский край, г.Пермь, Дзержинский район, ул.Вильвенская	для размещения линейных объектов транспортной и инженерной инфраструктуры	10042	
45	Пермский край, г.Пермь, Дзержинский район, переулок Котовского (от ул.Мильчакова до ул.Вильвенской)	для размещения линейных объектов транспортной и инженерной инфраструктуры	2214	формирование земельного участка возможно при условии прекращения прав пользования и снятия с государственного кадастрового учета земельных участков, предоставленных для целей строительства линейных объектов, расположенных в настоящее время в границах формируемого земельного участка
46	Пермский край, г.Пермь, Дзержинский район, ул.Вильвенская	для размещения линейных объектов транспортной и инженерной инфраструктуры	1642	
47	Пермский край, г.Пермь, Дзержинский район, ул.Малая Данилихинская	для размещения линейных объектов транспортной и инженерной инфраструктуры	6146	
48	Пермский край, г.Пермь, Индустриальный район	для размещения линейных объектов транспортной и инженерной инфраструктуры	305	

1	2	3	4	5
49	Пермский край, г.Пермь, Индустриальный район	для размещения линейных объектов транспортной и инженерной инфраструктуры	275	
50	Пермский край, г.Пермь, Дзержинский район, ул.Малая Данилихинская	для размещения линейных объектов транспортной и инженерной инфраструктуры	17	
51	Пермский край, г.Пермь, Дзержинский район, ул.Малая Данилихинская	для размещения линейных объектов транспортной и инженерной инфраструктуры	46	
52	Пермский край, г.Пермь, Дзержинский район, ул.Челюскинцев	для размещения линейных объектов транспортной и инженерной инфраструктуры	2255	
53	Пермский край, г.Пермь, Дзержинский район, ул.Челюскинцев	для размещения линейных объектов транспортной и инженерной инфраструктуры	369	
54	Пермский край, г.Пермь, Дзержинский район, ул.Челюскинцев	для размещения линейных объектов транспортной и инженерной инфраструктуры	272	
55	Пермский край, г.Пермь, Дзержинский район, ул.Челюскинцев	для размещения линейных объектов транспортной и инженерной инфраструктуры	873	
56	Пермский край, г.Пермь, Дзержинский район, проезд от ул.Мильчакова до ул.Челюскинцев	для размещения линейных объектов транспортной и инженерной инфраструктуры	304	
57	Пермский край, г.Пермь, Дзержинский район, проезд от ул.Мильчакова до ул.Челюскинцев	для размещения линейных объектов транспортной и инженерной инфраструктуры	2215	
58	Пермский край, г.Пермь, Дзержинский район, ул.Челюскинцев	для размещения линейных объектов транспортной и инженерной инфраструктуры	41	
59	Пермский край, г.Пермь, Дзержинский район, ул.Челюскинцев	для размещения линейных объектов транспортной и инженерной инфраструктуры	24	
60	Пермский край, г.Пермь, Дзержинский район, ул.Челюскинцев	для размещения линейных объектов транспортной и инженерной инфраструктуры	462	
61	Пермский край, г.Пермь, Дзержинский район, ул.Челюскинцев	для размещения линейных объектов транспортной и инженерной инфраструктуры	6401	
62	Пермский край, г.Пермь, Дзержинский район, переулок Котовского (от ул.Мильчакова до ул.Челюскинцев)	для размещения линейных объектов транспортной и инженерной инфраструктуры	1231	
63	Пермский край, г.Пермь, Дзержинский район, ул.Ползунова	для размещения линейных объектов транспортной и инженерной инфраструктуры	32	
64	Пермский край, г.Пермь, Дзержинский район, ул.Таврическая	для размещения линейных объектов транспортной и инженерной инфраструктуры	116	
65	Пермский край, г.Пермь, Дзержинский район, ул.Таврическая	для размещения линейных объектов транспортной и инженерной инфраструктуры	748	
66	Пермский край, г.Пермь, Дзержинский район, ул.Ползунова	для размещения линейных объектов транспортной и инженерной инфраструктуры	2963	
67	Пермский край, г.Пермь, Дзержинский район, ул.Мильчакова	для размещения линейных объектов транспортной и инженерной инфраструктуры	42407	формирование земельного участка возможно при условии прекращения прав пользования и снятия с государственного кадастрового учета земельных участков, предоставленных для целей строительства линейных объектов, расположенных в настоящее время в границах формируемого земельного участка
68	Пермский край, г.Пермь, Дзержинский район, ул.Ползунова	для размещения линейных объектов транспортной и инженерной инфраструктуры	2471	
69	Пермский край, г.Пермь, Дзержинский район, ул.Кисловодская	для размещения линейных объектов транспортной и инженерной инфраструктуры	735	

1	2	3	4	5
70	Пермский край, г.Пермь, Дзержинский район, западнее жилого дома по ул.Челюскинцев,17	гаражи (встроенные, пристроенные, многоэтажные, подземные и надземные), боксового типа (строительство)	30	
71	Пермский край, г.Пермь, Индустриальный район, шоссе Космонавтов,113в	для строительства физкультурно-оздоровительного комплекса	1565	увеличение площади земельных участков с кадастровыми номерами 59:01:4410818:11 и 59:01:4410818:79 путем перераспределения
72	Пермский край, г.Пермь, Дзержинский район, ул.Кисловодская (от ул.Овчинникова до ул.Челюскинцев)	для размещения линейных объектов транспортной и инженерной инфраструктуры	3311	
73	Пермский край, г.Пермь, Дзержинский район, ул.Столбовая	для размещения линейных объектов транспортной и инженерной инфраструктуры	9750	
74	Пермский край, г.Пермь, Дзержинский район, ул.Овчинникова (от шоссе Космонавтов до ул.Мильчакова)	для размещения линейных объектов транспортной и инженерной инфраструктуры	11341	формирование земельного участка возможно при условии прекращения прав пользования и снятия с государственного кадастрового учета земельных участков, предоставленных для целей строительства линейных объектов, расположенных в настоящее время в границах формируемого земельного участка
75	Пермский край, г.Пермь, Дзержинский район, ул.Связистов (от ул.Овчинникова до ул.Мильчакова)	для размещения линейных объектов транспортной и инженерной инфраструктуры	7250	
76	Пермский край, г.Пермь, Дзержинский район, от ул.Карпинского до ул.Стахановской	для размещения линейных объектов транспортной и инженерной инфраструктуры	31718	формирование земельного участка возможно при условии прекращения прав пользования и снятия с государственного кадастрового учета земельных участков, предоставленных для целей строительства линейных объектов, расположенных в настоящее время в границах формируемого земельного участка
77	Пермский край, г. Пермь, Индустриальный район, ул.Самолетная	для размещения линейных объектов транспортной и инженерной инфраструктуры	7620	формирование земельного участка возможно при условии прекращения прав пользования и снятия с государственного кадастрового учета земельных участков, предоставленных для целей строительства линейных объектов, расположенных в настоящее время в границах формируемого земельного участка
78	Пермский край, г.Пермь, Индустриальный район, переулок Бершетский	для размещения линейных объектов транспортной и инженерной инфраструктуры	1898	
79	Пермский край, г.Пермь, Индустриальный район, ул.Капитана Гастелло	для размещения линейных объектов транспортной и инженерной инфраструктуры	1975	
80	Пермский край, г.Пермь, Индустриальный район, ул.Красных Командиров	для размещения линейных объектов транспортной и инженерной инфраструктуры	3497	
81	Пермский край, г.Пермь, Индустриальный район, ул.Самолетная (от ул.Малой до ул.Красных Командиров)	для размещения линейных объектов транспортной и инженерной инфраструктуры	404	
82	Пермский край, г.Пермь, Индустриальный район, ул.Малая	для размещения линейных объектов транспортной и инженерной инфраструктуры	3062	
83	Пермский край, г.Пермь, Индустриальный район, ул.Самолетная	для размещения линейных объектов транспортной и инженерной инфраструктуры	143	
84	Пермский край, г.Пермь, Индустриальный район, ул.Спартаковская	для размещения линейных объектов транспортной и инженерной инфраструктуры	4427	формирование земельного участка возможно при условии прекращения прав пользования и снятия с государственного кадастрового учета земельных участков, предоставленных для целей строительства линейных объектов, расположенных в настоящее время в границах формируемого земельного участка
85	Пермский край, г.Пермь, Индустриальный район, ул.Самолетная	для размещения линейных объектов транспортной и инженерной инфраструктуры	1104	

1	2	3	4	5
86	Пермский край, г.Пермь, Индустриальный район, ул.Левченко (от ул.Карпинского до ул.Стахановской)	для размещения линейных объектов транспортной и инженерной инфраструктуры	12977	формирование земельного участка возможно при условии прекращения прав пользования и снятия с государственного кадастрового учета земельных участков, предоставленных для целей строительства линейных объектов, расположенных в настоящее время в границах формируемого земельного участка
87	Пермский край, г.Пермь, Индустриальный район, ул.Стахановская	для размещения линейных объектов транспортной и инженерной инфраструктуры	24050	формирование земельного участка возможно при условии прекращения прав пользования и снятия с государственного кадастрового учета земельных участков, предоставленных для целей строительства линейных объектов, расположенных в настоящее время в границах формируемого земельного участка
88	Пермский край, г.Пермь, Индустриальный район, ул.Левченко	для размещения линейных объектов транспортной и инженерной инфраструктуры	2026	
89	Пермский край, г.Пермь, Индустриальный район, ул.Левченко	для размещения линейных объектов транспортной и инженерной инфраструктуры	312	
90	Пермский край, г.Пермь, Дзержинский район, ул.Карпинского (от ул.Столбовой до ул.Стахановской)	для размещения линейных объектов транспортной и инженерной инфраструктуры	17454	
91	Пермский край, г.Пермь, Дзержинский район, вдоль железной дороги	для размещения линейных объектов транспортной и инженерной инфраструктуры	13248	
92	Пермский край, г.Пермь, Индустриальный район, ул.Нытвенская	для размещения линейных объектов транспортной и инженерной инфраструктуры	302	
93	Пермский край, г.Пермь, Индустриальный район, ул.Нытвенская (от ул.Левченко до ул.Бабушкина)	для размещения линейных объектов транспортной и инженерной инфраструктуры	1012	
94	Пермский край, г.Пермь, Индустриальный район, ул.Бабушкина (от ул.Нытвенской до ул.Танкистов)	для размещения линейных объектов транспортной и инженерной инфраструктуры	1275	
95	Пермский край, г.Пермь, Индустриальный район, ул.Левченко (от ул.Нытвенской до ул.Карпинского)	для размещения линейных объектов транспортной и инженерной инфраструктуры	4563	
96	Пермский край, г.Пермь, Индустриальный район, ул.Бабушкина (от ул.Танкистов до ул.Карпинского)	для размещения линейных объектов транспортной и инженерной инфраструктуры	3334	
97	Пермский край, г.Пермь, Индустриальный район, ул.Пашийская	для размещения линейных объектов транспортной и инженерной инфраструктуры	3239	
98	Пермский край, г.Пермь, Индустриальный район, ул.Танкистов (от ул.Стахановской до ул.Левченко)	для размещения линейных объектов транспортной и инженерной инфраструктуры	7705	
99	Пермский край, г.Пермь, Индустриальный район, ул.Нытвенская (от ул.Бабушкина до ул.Стахановской)	для размещения линейных объектов транспортной и инженерной инфраструктуры	2876	
100	Пермский край, г.Пермь, Индустриальный район, ул.Льва Толстого (от ул.Танкистов до ул.Нытвенской)	для размещения линейных объектов транспортной и инженерной инфраструктуры	1376	
101	Пермский край, г.Пермь, Индустриальный район, ул.Льва Толстого (от ул.Танкистов до ул.Карпинского)	для размещения линейных объектов транспортной и инженерной инфраструктуры	1746	
102	Пермский край, г.Пермь, Индустриальный район, ул.Сивкова	для размещения линейных объектов транспортной и инженерной инфраструктуры	2527	

1	2	3	4	5
103	Пермский край, г.Пермь, Индустриальный район, ул.Карпинского (от ул.Подводников до ул.Стахановской)	для размещения линейных объектов транспортной и инженерной инфраструктуры	37088	формирование земельного участка возможно при условии прекращения прав пользования и снятия с государственного кадастрового учета земельных участков, предоставленных для целей строительства линейных объектов, расположенных в настоящее время в границах формируемого земельного участка
104	Пермский край, г.Пермь, Индустриальный район, ул.Карпинского	для размещения линейных объектов транспортной и инженерной инфраструктуры	5644	формирование земельного участка возможно при условии уточнения границ земельного участка, предоставленного для школы средней общеобразовательной, расположенного в настоящее время в границах формируемого земельного участка
105	Пермский край, г.Пермь, Индустриальный район, пересечение ул.Карпинского и ул.Подводников	для размещения линейных объектов транспортной и инженерной инфраструктуры	3361	
106	Пермский край, г.Пермь, Индустриальный район, ул.Карпинского (от ул.Советской Армии до ул.Подводников)	для размещения линейных объектов транспортной и инженерной инфраструктуры	29506	
107	Пермский край, г.Пермь, Индустриальный район, проезд от ул.Карпинского до ул.Самолетной	для размещения линейных объектов транспортной и инженерной инфраструктуры	2689	
108	Пермский край, г.Пермь, Индустриальный район, ул.Советской Армии	для размещения линейных объектов транспортной и инженерной инфраструктуры	3688	
109	Пермский край, г.Пермь, Индустриальный район, пересечение ул.Советской Армии и ул.Карпинского	для размещения линейных объектов транспортной и инженерной инфраструктуры	4753	
110	Пермский край, г.Пермь, Индустриальный район, ул.Советской Армии (от ул.Подводников до ул.Карпинского)	для размещения линейных объектов транспортной и инженерной инфраструктуры	3764	
111	Пермский край, г.Пермь, Индустриальный район, ул.Модельная (от ул.Подводников до ул.Карпинского)	для размещения линейных объектов транспортной и инженерной инфраструктуры	1991	
112	Пермский край, г.Пермь, Индустриальный район, ул.Оборонная (от ул.Подводников до ул.Карпинского)	для размещения линейных объектов транспортной и инженерной инфраструктуры	1599	
113	Пермский край, г.Пермь, Индустриальный район, внутриквартальный проезд ул.Оборонной	для размещения линейных объектов транспортной и инженерной инфраструктуры	91	
114	Пермский край, г.Пермь, Индустриальный район, ул.Кавалерийская (от ул.Подводников до ул.Карпинского)	для размещения линейных объектов транспортной и инженерной инфраструктуры	2804	
115	Пермский край, г.Пермь, Индустриальный район, ул.Конноармейская (от ул.Подводников до ул.Карпинского)	для размещения линейных объектов транспортной и инженерной инфраструктуры	1788	
116	Пермский край, г.Пермь, Индустриальный район, ул.Подводников (от ул.Советской Армии до ул.Карпинского)	для размещения линейных объектов транспортной и инженерной инфраструктуры	10791	формирование земельного участка возможно при условии прекращения прав пользования и снятия с государственного кадастрового учета земельных участков, предоставленных для целей строительства линейных объектов, расположенных в настоящее время в границах формируемого земельного участка
117	Пермский край, г.Пермь, Индустриальный район, ул.Советской Армии (от проспекта Декабристов до ул.Подводников)	для размещения линейных объектов транспортной и инженерной инфраструктуры	4384	

1	2	3	4	5
118	Пермский край, г.Пермь, Индустриальный район, ул.Снайперов (от проспекта Декабристов до ул.Карпинского)	для размещения линейных объектов транспортной и инженерной инфраструктуры	2968	
119	Пермский край, г.Пермь, Индустриальный район, проспект Декабристов (от ул.Карпинского до ул.Советской Армии)	для размещения линейных объектов транспортной и инженерной инфраструктуры	25458	формирование земельного участка возможно при условии прекращения прав пользования и снятия с государственного кадастрового учета земельных участков, предоставленных для целей строительства линейных объектов, расположенных в настоящее время в границах формируемого земельного участка
120	Пермский край, г.Пермь, Индустриальный район, ул.Советской Армии	для размещения линейных объектов транспортной и инженерной инфраструктуры	2437	
121	Пермский край, г.Пермь, Индустриальный район, ул.Модельная (от ул.Танкистов до проспекта Декабристов)	для размещения линейных объектов транспортной и инженерной инфраструктуры	1450	
122	Пермский край, г.Пермь, Индустриальный район, ул.Кавалерийская (от ул.Танкистов до проспекта Декабристов)	для размещения линейных объектов транспортной и инженерной инфраструктуры	3931	
123	Пермский край, г.Пермь, Индустриальный район, ул.Снайперов (от ул.Танкистов до проспекта Декабристов)	для размещения линейных объектов транспортной и инженерной инфраструктуры	4790	формирование земельного участка возможно при условии прекращения прав пользования и снятия с государственного кадастрового учета земельных участков, предоставленных для целей строительства линейных объектов, расположенных в настоящее время в границах формируемого земельного участка
124	Пермский край, г.Пермь, Индустриальный район, ул.Парашютная	для размещения линейных объектов транспортной и инженерной инфраструктуры	344	
125	Пермский край, г.Пермь, Индустриальный район, ул.Формовщиков (от ул.Танкистов до ул.Карпинского)	для размещения линейных объектов транспортной и инженерной инфраструктуры	2817	
126	Пермский край, г.Пермь, Индустриальный район, ул.Сивкова (от ул.Танкистов до ул.Карпинского)	для размещения линейных объектов транспортной и инженерной инфраструктуры	3923	формирование земельного участка возможно при условии прекращения прав пользования и снятия с государственного кадастрового учета земельных участков, предоставленных для целей строительства линейных объектов, расположенных в настоящее время в границах формируемого земельного участка
127	Пермский край, г.Пермь, Индустриальный район, ул.Танкистов (от ул.Советской Армии до ул.Стахановской)	для размещения линейных объектов транспортной и инженерной инфраструктуры	25715	формирование земельного участка возможно при условии прекращения прав пользования и снятия с государственного кадастрового учета земельных участков, предоставленных для целей строительства линейных объектов, расположенных в настоящее время в границах формируемого земельного участка
128	Пермский край, г.Пермь, Индустриальный район, ул.Сивкова (от ул.Танкистов до детского сада № 406)	для размещения линейных объектов транспортной и инженерной инфраструктуры	2586	
129	Пермский край, г.Пермь, Индустриальный район, ул.Снайперов (от ул.Мира до ул.Танкистов)	для размещения линейных объектов транспортной и инженерной инфраструктуры	8816	формирование земельного участка возможно при условии прекращения прав пользования и снятия с государственного кадастрового учета земельных участков, предоставленных для целей строительства линейных объектов, расположенных в настоящее время в границах формируемого земельного участка
130	Пермский край, г.Пермь, Индустриальный район, ул.Кавалерийская (от ул.Танкистов до ул.Семченко)	для размещения линейных объектов транспортной и инженерной инфраструктуры	2944	
131	Пермский край, г.Пермь, Индустриальный район, ул.Семченко	для размещения линейных объектов транспортной и инженерной инфраструктуры	5003	

1	2	3	4	5
132	Пермский край, г.Пермь, Индустриальный район, ул.Советской Армии	для размещения линейных объектов транспортной и инженерной инфраструктуры	635	
133	Пермский край, г.Пермь, Индустриальный район, ул.Советской Армии	для размещения линейных объектов транспортной и инженерной инфраструктуры	888	
134	Пермский край, г.Пермь, Индустриальный район, ул.Мира (от ул.Снайперов до ул.Стахановской)	для размещения линейных объектов транспортной и инженерной инфраструктуры	14098	
135	Пермский край, г.Пермь, Индустриальный район, ул.Снайперов (от ул.Стахановской до ул.Мира)	для размещения линейных объектов транспортной и инженерной инфраструктуры	7151	формирование земельного участка возможно при условии прекращения прав пользования и снятия с государственного кадастрового учета земельных участков, предоставленных для целей строительства линейных объектов, расположенных в настоящее время в границах формируемого земельного участка
136	Пермский край, г.Пермь, Индустриальный район, ул.Стахановская (от ул.Баумана до ул.Танкистов)	для размещения линейных объектов транспортной и инженерной инфраструктуры	25983	формирование земельного участка возможно при условии прекращения прав пользования и снятия с государственного кадастрового учета земельных участков, предоставленных для целей строительства линейных объектов, расположенных в настоящее время в границах формируемого земельного участка
137	Пермский край, г.Пермь, Индустриальный район, ул.Стахановская (от шоссе Космонавтов до ул.Баумана)	для размещения линейных объектов транспортной и инженерной инфраструктуры	10919	
138	Пермский край, г.Пермь, Индустриальный район, проезд от ул.Стахановской до шоссе Космонавтов	для размещения линейных объектов транспортной и инженерной инфраструктуры	6396	
139	Пермский край, г.Пермь, Индустриальный район, ул.Кавалерийская (от шоссе Космонавтов до ул.Баумана)	для размещения линейных объектов транспортной и инженерной инфраструктуры	8095	
140	Пермский край, г.Пермь, Индустриальный район, ул.Баумана (от ул.Советской Армии до ул.Стахановской)	для размещения линейных объектов транспортной и инженерной инфраструктуры	9989	
141	Пермский край, г.Пермь, Дзержинский район, ул.Чайковского (от ул.Советской Армии до ул.Стахановской)	для размещения линейных объектов транспортной и инженерной инфраструктуры	9405	
142	Пермский край, г.Пермь, Дзержинский район, ул.Чайковского (от ул.Советской Армии до ул.Стахановской)	для размещения линейных объектов транспортной и инженерной инфраструктуры	165	
143	Пермский край, г.Пермь, Индустриальный район, ул.Кавалерийская (от ул.Чайковского до ул.Мира)	для размещения линейных объектов транспортной и инженерной инфраструктуры	5351	
144	Пермский край, г.Пермь, Индустриальный район, пересечение ул.Снайперов и ул.Мира	для размещения линейных объектов транспортной и инженерной инфраструктуры	1087	формирование земельного участка возможно при условии прекращения прав пользования и снятия с государственного кадастрового учета земельных участков, предоставленных для целей строительства линейных объектов, расположенных в настоящее время в границах формируемого земельного участка
145	Пермский край, г.Пермь, Индустриальный район, ул.Мира (от ул.Советской Армии до ул.Снайперов)	для размещения линейных объектов транспортной и инженерной инфраструктуры	25591	
146	Пермский край, г.Пермь, Индустриальный район, пересечение ул.Мира и ул.Советской Армии	для размещения линейных объектов транспортной и инженерной инфраструктуры	1699	

1	2	3	4	5
147	Пермский край, г.Пермь, Индустриальный район, ул.Мира (от ул.9-го Мая до ул.Советской Армии)	для размещения линейных объектов транспортной и инженерной инфраструктуры	18734	
148	Пермский край, г.Пермь, Индустриальный район, ул.Чайковского (от ул.9-го Мая до ул.Советской Армии)	для размещения линейных объектов транспортной и инженерной инфраструктуры	6825	
149	Пермский край, г.Пермь, Индустриальный район, ул.Советской Армии	для размещения линейных объектов транспортной и инженерной инфраструктуры	2214	
150	Пермский край, г.Пермь, Индустриальный район, ул.Баумана (от ул.9-го Мая до ул.Советской Армии)	для размещения линейных объектов транспортной и инженерной инфраструктуры	7525	
151	Пермский край, г.Пермь, Индустриальный район, ул.Советской Армии	для размещения линейных объектов транспортной и инженерной инфраструктуры	79	
152	Пермский край, г.Пермь, Индустриальный район, ул. Советской Армии	для размещения линейных объектов транспортной и инженерной инфраструктуры	276	
153	Пермский край, г.Пермь, Индустриальный район, шоссе Космонавтов (от ул.Академика Вавилова до ул.Космонавта Леонова)	для размещения линейных объектов транспортной и инженерной инфраструктуры	95552	формирование земельного участка возможно при условии прекращения прав пользования и снятия с государственного кадастрового учета земельных участков, предоставленных для целей строительства линейных объектов, расположенных в настоящее время в границах формируемого земельного участка
154	Пермский край, г.Пермь, Индустриальный район, ул.9-го Мая (от шоссе Космонавтов до ул.Мира)	для размещения линейных объектов транспортной и инженерной инфраструктуры	18515	
155	Пермский край, г.Пермь, Дзержинский район, ул.Баумана (от ул.9-го Мая до ул.Братьев Игнатовых)	для размещения линейных объектов транспортной и инженерной инфраструктуры	11004	
156	Пермский край, г.Пермь, Индустриальный район, пересечение ул.Мира и ул.9-го Мая)	для размещения линейных объектов транспортной и инженерной инфраструктуры	1067	
157	Пермский край, г.Пермь, Индустриальный район, ул.Мира (от ул.Братьев Игнатовых до ул.9-го Мая)	для размещения линейных объектов транспортной и инженерной инфраструктуры	20978	
158	Пермский край, г.Пермь, Индустриальный район, ул.Заслонова	для размещения линейных объектов транспортной и инженерной инфраструктуры	626	
159	Пермский край, г.Пермь, Дзержинский район, пересечение ул.Братьев Игнатовых и ул.Мира	для размещения линейных объектов транспортной и инженерной инфраструктуры	1913	
160	Пермский край, г.Пермь, Дзержинский район, ул.Братьев Игнатовых (от шоссе Космонавтов до ул.Мира)	для размещения линейных объектов транспортной и инженерной инфраструктуры	10083	
161	Пермский край, г.Пермь, Индустриальный район, ул.Мира (от ул.Одоевского до ул.Братьев Игнатовых)	для размещения линейных объектов транспортной и инженерной инфраструктуры	19500	формирование земельного участка возможно при условии прекращения прав пользования и снятия с государственного кадастрового учета земельных участков, предоставленных для целей строительства линейных объектов, расположенных в настоящее время в границах формируемого земельного участка
162	Пермский край, г.Пермь, Индустриальный район, ул.Комбайнеров (от шоссе Космонавтов до ул.Мира)	для размещения линейных объектов транспортной и инженерной инфраструктуры	9483	

1	2	3	4	5
163	Пермский край, г.Пермь, Индустриальный район, внутриквартальный проезд между ул.Комбайнеров и ул.Одоевского	для размещения линейных объектов транспортной и инженерной инфраструктуры	2404	
164	Пермский край, г.Пермь, Индустриальный район, ул.Одоевского (от шоссе Космонавтов до ул.Мира)	для размещения линейных объектов транспортной и инженерной инфраструктуры	8986	формирование земельного участка возможно при условии прекращения прав пользования и снятия с государственного кадастрового учета земельных участков, предоставленных для целей строительства линейных объектов, расположенных в настоящее время в границах формируемого земельного участка
165	Пермский край, г.Пермь, Индустриальный район, пересечение ул.Одоевского и ул.Мира	для размещения линейных объектов транспортной и инженерной инфраструктуры	910	формирование земельного участка возможно при условии прекращения прав пользования и снятия с государственного кадастрового учета земельных участков, предоставленных для целей строительства линейных объектов, расположенных в настоящее время в границах формируемого земельного участка
166	Пермский край, г.Пермь, Индустриальный район, ул.Одоевского	для размещения линейных объектов транспортной и инженерной инфраструктуры	535	
167	Пермский край, г.Пермь, Индустриальный район, ул.Мира (от ул.Качалова до ул.Одоевского)	для размещения линейных объектов транспортной и инженерной инфраструктуры	12114	формирование земельного участка возможно при условии прекращения прав пользования и снятия с государственного кадастрового учета земельных участков, предоставленных для целей строительства линейных объектов, расположенных в настоящее время в границах формируемого земельного участка
168	Пермский край, г.Пермь, Индустриальный район, ул.Качалова	для размещения линейных объектов транспортной и инженерной инфраструктуры	526	
169	Пермский край, г.Пермь, Индустриальный район, пересечение ул.Качалова и ул.Мира	для размещения линейных объектов транспортной и инженерной инфраструктуры	896	формирование земельного участка возможно при условии прекращения прав пользования и снятия с государственного кадастрового учета земельных участков, предоставленных для целей строительства линейных объектов, расположенных в настоящее время в границах формируемого земельного участка
170	Пермский край, г.Пермь, Индустриальный район, ул.Качалова (от шоссе Космонавтов до ул.Мира)	для размещения линейных объектов транспортной и инженерной инфраструктуры	8981	формирование земельного участка возможно при условии прекращения прав пользования и снятия с государственного кадастрового учета земельных участков, предоставленных для целей строительства линейных объектов, расположенных в настоящее время в границах формируемого земельного участка
171	Пермский край, г.Пермь, Индустриальный район, внутриквартальный проезд между ул.Одоевского и ул.Качалова	для размещения линейных объектов транспортной и инженерной инфраструктуры	1535	
172	Пермский край, г.Пермь, Индустриальный район, внутриквартальный проезд между ул.Качалова и ул.Космонавта Леонова	для размещения линейных объектов транспортной и инженерной инфраструктуры	221	
173	Пермский край, г.Пермь, Индустриальный район, ул.Мира (от ул.Космонавта Леонова до ул.Качалова)	для размещения линейных объектов транспортной и инженерной инфраструктуры	11463	формирование земельного участка возможно при условии прекращения прав пользования и снятия с государственного кадастрового учета земельных участков, предоставленных для целей строительства линейных объектов, расположенных в настоящее время в границах формируемого земельного участка
174	Пермский край, г.Пермь, Индустриальный район, ул.Космонавта Леонова	для размещения линейных объектов транспортной и инженерной инфраструктуры	622	формирование земельного участка возможно при условии прекращения прав пользования и снятия с государственного кадастрового учета земельных участков, предоставленных для целей строительства линейных объектов, расположенных в настоящее время в границах формируемого земельного участка

1	2	3	4	5
175	Пермский край, г.Пермь, Индустриальный район, пересечение ул.Космонавта Леонова и ул.Мира	для размещения линейных объектов транспортной и инженерной инфраструктуры	1385	формирование земельного участка возможно при условии прекращения прав пользования и снятия с государственного кадастрового учета земельных участков, предоставленных для целей строительства линейных объектов, расположенных в настоящее время в границах формируемого земельного участка
176	Пермский край, г.Пермь, Индустриальный район, ул.Космонавта Леонова (от шоссе Космонавтов до ул.Мира)	для размещения линейных объектов транспортной и инженерной инфраструктуры	11476	формирование земельного участка возможно при условии прекращения прав пользования и снятия с государственного кадастрового учета земельных участков, предоставленных для целей строительства линейных объектов, расположенных в настоящее время в границах формируемого земельного участка
177	Пермский край, г.Пермь, Индустриальный район, ул.Мира (от ул.Дениса Давыдова до ул.Космонавта Леонова)	для размещения линейных объектов транспортной и инженерной инфраструктуры	12429	
178	Пермский край, г.Пермь, Индустриальный район, ул.Дениса Давыдова	для размещения линейных объектов транспортной и инженерной инфраструктуры	605	
179	Пермский край, г.Пермь, Индустриальный район, пересечение ул.Дениса Давыдова и ул.Мира	для размещения линейных объектов транспортной и инженерной инфраструктуры	961	
180	Пермский край, г.Пермь, Индустриальный район, ул.Дениса Давыдова (от шоссе Космонавтов до ул.Мира)	для размещения линейных объектов транспортной и инженерной инфраструктуры	6110	
181	Пермский край, г.Пермь, Индустриальный район, шоссе Космонавтов (от ул.Космонавта Леонова до ул.Мира)	для размещения линейных объектов транспортной и инженерной инфраструктуры	39475	формирование земельного участка возможно при условии прекращения прав пользования и снятия с государственного кадастрового учета земельных участков, предоставленных для целей строительства линейных объектов, расположенных в настоящее время в границах формируемого земельного участка
182	Пермский край, г.Пермь, Индустриальный район, ул.Мира (от ул.Дениса Давыдова до ул.Милиционера Власова)	для размещения линейных объектов транспортной и инженерной инфраструктуры	25768	
183	Пермский край, г.Пермь, Индустриальный район, проезд между ул.Мира и ул.Нефтяников	для размещения линейных объектов транспортной и инженерной инфраструктуры	511	
184	Пермский край, г.Пермь, Индустриальный район, ул.Милиционера Власова	для размещения линейных объектов транспортной и инженерной инфраструктуры	537	
185	Пермский край, г.Пермь, Индустриальный район, пересечение ул.Милиционера Власова и ул.Мира	для размещения линейных объектов транспортной и инженерной инфраструктуры	916	
186	Пермский край, г.Пермь, Индустриальный район, ул.Мира	для размещения линейных объектов транспортной и инженерной инфраструктуры	2485	
187	Пермский край, г.Пермь, Индустриальный район, ул.Милиционера Власова (от шоссе Космонавтов до ул.Мира)	для размещения линейных объектов транспортной и инженерной инфраструктуры	1516	
188	Пермский край, г.Пермь, Индустриальный район, шоссе Космонавтов	для размещения линейных объектов транспортной и инженерной инфраструктуры	41922	
189	Пермский край, г.Пермь, Индустриальный район, шоссе Космонавтов	для размещения линейных объектов транспортной и инженерной инфраструктуры	29770	формирование земельного участка возможно при условии прекращения прав пользования и снятия с государственного кадастрового учета земельных участков, предоставленных для целей строительства линейных объектов, расположенных в настоящее время в границах формируемого земельного участка

1	2	3	4	5
190	Пермский край, г.Пермь, Индустриальный район, ул.Верхнемуллинская	для размещения линейных объектов транспортной и инженерной инфраструктуры	285	
191	Пермский край, г.Пермь, Индустриальный район, шоссе Космонавтов	для размещения линейных объектов транспортной и инженерной инфраструктуры	1095	
192	Пермский край, г.Пермь, Дзержинский район, севернее жилого дома по ул.Рабочей,25	муниципальная автостоянка общего пользования для индивидуального транспорта	1638	формирование земельного участка возможно при условии прекращения прав пользования и снятия с государственного кадастрового учета земельных участков, предоставленных под автостоянку, расположенных в настоящее время в границах формируемого земельного участка
193	Пермский край, г.Пермь, Дзержинский район, ул.Локомотивная	под озелененные территории общего пользования	2327	
194	Пермский край, г.Пермь, Дзержинский район, ул.Грузинская	зеленые насаждения, площадки детские, спортивные, хозяйственные, площадки для отдыха, общественные туалеты	1542	формирование земельного участка возможно при условии прекращения прав пользования и снятия с государственного кадастрового учета земельных участков, предоставленных для целей строительства линейных объектов, расположенных в настоящее время в границах формируемого земельного участка
195	Пермский край, г.Пермь, Дзержинский район, ул.Грузинская	зеленые насаждения, площадки детские, спортивные, хозяйственные, площадки для отдыха, общественные туалеты	291	
196	Пермский край, г.Пермь, Дзержинский район, ул.Крылова	под озелененные территории общего пользования	1278	
197	Пермский край, г.Пермь, Дзержинский район, ул.Крылова	зеленые насаждения, площадки детские, спортивные, хозяйственные, площадки для отдыха, общественные туалеты	1274	
198	Пермский край, г.Пермь, Дзержинский район, ул.Крылова	под озелененные территории общего пользования	1212	
199	Пермский край, г.Пермь, Ленинский район, ул.Подгорная	зеленые насаждения	73	
200	Пермский край, г.Пермь, Ленинский район, ул.Подгорная	зеленые насаждения, площадки детские, спортивные, хозяйственные, площадки для отдыха, общественные туалеты	768	
201	Пермский край, г.Пермь, Ленинский район, шоссе Космонавтов (между ул.Речной и ул.Подгорной)	зеленые насаждения, площадки детские, спортивные, хозяйственные, площадки для отдыха, общественные туалеты	862	
202	Пермский край, г.Пермь, Ленинский район, шоссе Космонавтов (между ул.Речной и ул.Подгорной)	зеленые насаждения, площадки детские, спортивные, хозяйственные, площадки для отдыха, общественные туалеты	468	
203	Пермский край, г.Пермь, Ленинский район, шоссе Космонавтов (между ул.Речной и ул.Подгорной)	под озелененные территории общего пользования	2480	
204	Пермский край, г.Пермь, Ленинский район, шоссе Космонавтов (между ул.Речной и ул.Подгорной)	зеленые насаждения, площадки детские, спортивные, хозяйственные, площадки для отдыха, общественные туалеты	1325	
205	Пермский край, г.Пермь, Ленинский район, шоссе Космонавтов	зеленые насаждения	108	
206	Пермский край, г.Пермь, Дзержинский район, ул.Плеханова	под озелененные территории общего пользования	1421	
207	Пермский край, г.Пермь, Дзержинский район, ул.Плеханова	под озелененные территории общего пользования	211	
208	Пермский край, г.Пермь, Дзержинский район, ул.Плеханова	под озелененные территории общего пользования	1530	формирование земельного участка возможно при условии прекращения прав пользования и снятия с государственного кадастрового учета земельных участков, предоставленных для целей строительства линейных объектов, расположенных в настоящее время в границах формиру-

1	2	3	4	5
				емого земельного участка
209	Пермский край, г.Пермь, Дзержинский район, ул.Плеханова	под озелененные территории общего пользования	1203	
210	Пермский край, г.Пермь, Индустриальный район, ул.Капитана Гастелло	под озелененные территории общего пользования	1513	
211	Пермский край, г.Пермь, Индустриальный район, ул.Стахановская	под озелененные территории общего пользования	3393	
212	Пермский край, г.Пермь, Индустриальный район, ул.Кавалерийская	под озелененные территории общего пользования	1368	
213	Пермский край, г.Пермь, Индустриальный район, ул.Советской Армии	под озелененные территории общего пользования	1183	
214	Пермский край, г.Пермь, Индустриальный район, проспект Декабристов	под озелененные территории общего пользования	926	
215	Пермский край, г.Пермь, Индустриальный район, проспект Декабристов	под озелененные территории общего пользования	506	
216	Пермский край, г.Пермь, Индустриальный район, ул.Карпинского	под озелененные территории общего пользования	1090	
217	Пермский край, г.Пермь, Индустриальный район, юго-восточнее жилого дома по ул.Советской Армии	под озелененные территории общего пользования	3512	
218	Пермский край, г.Пермь, Индустриальный район, ул.Мира	под озелененные территории общего пользования	4333	
219	Пермский край, г.Пермь, Индустриальный район, ул.Мира	под озелененные территории общего пользования	1412	
220	Пермский край, г.Пермь, Индустриальный район, ул.Одоевского	под озелененные территории общего пользования	2584	
221	Пермский край, г.Пермь, Индустриальный район, шоссе Космонавтов	под озелененные территории общего пользования	5524	
222	Пермский край, г.Пермь, Индустриальный район, ул.Карпинского,77а	строительство общеобразовательного учреждения в отдельно стоящих объектах капитального строительства (школы, гимназии, прочие)	19286	уточнение границ ранее сформированного земельного участка с учетом границ смежных земельных участков и красных линий, утвержденных в составе проекта планировки территории
223	Пермский край, г.Пермь, Индустриальный район, во дворе жилого дома по ул.Танкистов,60	строительство детских садов, иных объектов дошкольного воспитания	3883	
224	Пермский край, г.Пермь, Дзержинский район, ул.Кронштадтская,41	строительство общеобразовательного учреждения в отдельно стоящих объектах капитального строительства (школы, гимназии, прочие)	19811	изменение вида разрешенного использования земельного участка с кадастровым номером 59:01:4410223:51
225	Пермский край, г.Пермь, Дзержинский район, ул.Кронштадтская	строительство детских садов, иных объектов дошкольного воспитания	7605	формирование земельного участка под детский сад путем перераспределения земельных участков с кадастровыми номерами 59:01:4410223:447, 59:01:4410223:448, 59:01:4410223:60, 59:01:4410223:61
226	Пермский край, г.Пермь, Индустриальный район, ул.9-го Мая,22а	строительство детских садов, иных объектов дошкольного воспитания	5271	изменение вида разрешенного использования земельного участка с кадастровым номером 59:01:4410833:135
227	Пермский край, г.Пермь, Дзержинский район, ул.Голева,2а	под существующий центральный тепловой пункт	335	
228	Пермский край, г.Пермь, Дзержинский район, ул.Плеханова,62	многоквартирные жилые дома	1384	
229	Пермский край, г.Пермь, Дзержинский район, ул.Плеханова,66	многоквартирные жилые дома	185	земельные участки № 229, 230, 231 под многоквартирный жилой дом по ул.Плеханова,66 (участки сформированы с учетом границ террито-

1	2	3	4	5
230	Пермский край, г.Пермь, Дзержинский район, ул.Плеханова,66	многоквартирные жилые дома	3382	риальных зон)
231	Пермский край, г.Пермь, Дзержинский район, ул.Плеханова,66	многоквартирные жилые дома	168	
232	Пермский край, г.Пермь, Дзержинский район, ул.Блюхера,7а	под здание насосной станции	74	
233	Пермский край, г.Пермь, Дзержинский район, северо-восточнее жилого дома по ул.Малкова,30а	под строительство очистных сооружений	1320	формирование земельного участка возможно при условии прекращения прав пользования и снятия с государственного кадастрового учета земельных участков, предоставленных под автостоянку, расположенных в настоящее время в границах формируемого земельного участка
234	Пермский край, г.Пермь, Дзержинский район, ул.Крылова	под строительство и эксплуатацию мечети	928	
235	Пермский край, г.Пермь, Дзержинский район, ул.Данилихинская	под строительство трансформаторной подстанции	125	
236	Пермский край, г.Пермь, Дзержинский район, шоссе Космонавтов,44а	под существующую трансформаторную подстанцию	120	
237	Пермский край, г.Пермь, Ленинский район, шоссе Космонавтов,24	индивидуальный жилой дом	1166	увеличение площади земельного участка с кадастровым номером 59:01:4410549:9 на 497,43 кв.м путем перераспределения
238	Пермский край, г.Пермь, Ленинский район, шоссе Космонавтов,22	под 1-этажный бревенчатый жилой дом	1229	увеличение площади земельного участка с кадастровым номером 59:01:4410549:18 на 330,32 кв.м путем перераспределения
239	Пермский край, г.Пермь, Ленинский район, шоссе Космонавтов,20	под жилой дом	913	увеличение площади земельного участка с кадастровым номером 59:01:4410549:2 на 172 кв.м путем перераспределения
240	Пермский край, г.Пермь, Дзержинский район, шоссе Космонавтов,51а	под существующую трансформаторную подстанцию	93	
241	Пермский край, г.Пермь, Дзержинский район, ул.Овчинникова	под существующую трансформаторную подстанцию	110	
242	Пермский край, г.Пермь, Дзержинский район, ул.Мильчакова,6а	под существующую трансформаторную подстанцию	80	
243	Пермский край, г.Пермь, Дзержинский район, ул.Вильвенская,9а	под существующую трансформаторную подстанцию	70	
244	Пермский край, г.Пермь, Дзержинский район, ул.Горняков	под существующий центральный тепловой пункт	353	
245	Пермский край, г.Пермь, Дзержинский район, ул.Мильчакова,15а	под существующую трансформаторную подстанцию	59	
246	Пермский край, г.Пермь, Дзержинский район, ул.Мильчакова,19б	под существующую трансформаторную подстанцию	110	
247	Пермский край, г.Пермь, Дзержинский район, ул.Вильвенская,17а	под существующую трансформаторную подстанцию	134	
248	Пермский край, г.Пермь, Дзержинский район, ул.Вильвенская,21а	под существующую трансформаторную подстанцию	66	
249	Пермский край, г.Пермь, Дзержинский район, ул.Мильчакова	под существующую трансформаторную подстанцию	139	
250	Пермский край, г.Пермь, Дзержинский район, ул.Кисловодская / ул.Челюскинцев	для целей, не связанных со строительством согласно видам разрешенного использования	1175	
251	Пермский край, г.Пермь, Индустриальный район, шоссе Космонавтов	под строительство очистных сооружений	963	
252	Пермский край, г.Пермь, Индустриальный район, шоссе Космонавтов	магазины, торговые комплексы	2137	увеличение площади земельного участка с кадастровым номером 59:01:4413870:39 на 291 кв.м путем перераспределения

1	2	3	4	5
253	Пермский край, г.Пермь, Индустриальный район, ул.Карпинского,3	многоквартирные дома разных типов со встроенно-пристроенными помещениями нежилого назначения на нижних этажах	1856	
254	Пермский край, г.Пермь, Индустриальный район, ул.Капитана Гастелло	под строительство трансформаторной подстанции	130	
255	Пермский край, г.Пермь, Индустриальный район, ул.Спартаковская,10	под строительство трансформаторной подстанции	125	
256	Пермский край, г.Пермь, Индустриальный район, ул.Льва Толстого	под существующую трансформаторную подстанцию	94	
257	Пермский край, г.Пермь, Индустриальный район, ул.Льва Толстого,10а	под существующую трансформаторную подстанцию	208	
258	Пермский край, г.Пермь, Индустриальный район, восточнее ул.Стахановской,2	для строительства газорегуляторного пункта	208	
259	Пермский край, г.Пермь, Индустриальный район, ул.Стахановская,25	многоквартирные дома разных типов со встроенно-пристроенными помещениями нежилого назначения на нижних этажах	3368	
260	Пермский край, г.Пермь, Индустриальный район, ул.Стахановская,49а	многоквартирные жилые дома	1906	
261	Пермский край, г.Пермь, Индустриальный район, ул.Стахановская,49	многоквартирные жилые дома	1659	
262	Пермский край, г.Пермь, Индустриальный район, ул.Карпинского	под строительство трансформаторной подстанции	125	
263	Пермский край, г.Пермь, Индустриальный район, ул.Снайперов,8а	под существующую трансформаторную подстанцию	97	
264	Пермский край, г.Пермь, Индустриальный район, ул.Снайперов,8а	под существующий центральный тепловой пункт	391	
265	Пермский край, г.Пермь, Индустриальный район, ул.Снайперов,6	многоквартирные жилые дома	1307	
266	Пермский край, г.Пермь, Индустриальный район, ул.Мира,14б	под существующую трансформаторную подстанцию	72	
267	Пермский край, г.Пермь, Индустриальный район, ул.Танкистов,66	под существующий детский сад	6103	увеличение площади земельного участка с кадастровым номером 59:01:4410718:8 на 2701,10 кв.м путем перераспределения
268	Пермский край, г.Пермь, Индустриальный район, ул.Формовщиков	под строительство трансформаторной подстанции	123	
269	Пермский край, г.Пермь, Индустриальный район, проспект Декабристов,5а	под существующую трансформаторную подстанцию	125	
270	Пермский край, г.Пермь, Индустриальный район, проспект Декабристов,17а	под существующую трансформаторную подстанцию	82	
271	Пермский край, г.Пермь, Индустриальный район, ул.Советской Армии,49	под существующую трансформаторную подстанцию	135	
272	Пермский край, г.Пермь, Индустриальный район, ул.Карпинского	под строительство трансформаторной подстанции	133	
273	Пермский край, г.Пермь, Индустриальный район, ул.Карпинского	под существующую трансформаторную подстанцию	117	
274	Пермский край, г.Пермь, Индустриальный район, ул.Самолетная,62а	многоквартирные жилые дома	1913	
275	Пермский край, г.Пермь, Индустриальный район, ул.Советской Армии,101а	под строительство трансформаторной подстанции	125	
276	Пермский край, г.Пермь, Индустриальный район, ул.Советской Армии,4а	под существующую трансформаторную подстанцию	247	

1	2	3	4	5
277	Пермский край, г.Пермь, Индустриальный район, ул. Мира. На земельном участке расположено здание с кадастровым номером 59:01:4410862:26, имеющее адрес: Пермский край, г.Пермь, Индустриальный район, ул.Мира,30	под существующее здание общежития	5683	
278	Пермский край, г.Пермь, Индустриальный район, ул.Мира. На земельном участке расположено здание с кадастровым номером 59:01:4410862:26, имеющее адрес: Пермский край, г.Пермь, Индустриальный район, ул.Мира,30	под существующую трансформаторную подстанцию	117	
279	Пермский край, г.Пермь, Индустриальный район, ул.9-го Мая,18/1	многоквартирные жилые дома	2030	
280	Пермский край, г.Пермь, Индустриальный район, ул.Баумана,24а	многоквартирные жилые дома	5144	
281	Пермский край, г.Пермь, Индустриальный район, ул.Мира,70б	многоквартирные жилые дома	4671	
282	Пермский край, г.Пермь, Индустриальный район, ул.Мира,74	под существующую трансформаторную подстанцию	232	
283	Пермский край, г.Пермь, Индустриальный район, ул.Братьев Игнатовых,4а	под существующую трансформаторную подстанцию	100	
284	Пермский край, г.Пермь, Индустриальный район, ул.Мира,86а	под здание насосной станции	156	
285	Пермский край, г.Пермь, Индустриальный район, ул.Одоевского,29	многоквартирные жилые дома	3307	
286	Пермский край, г.Пермь, Индустриальный район, ул.Одоевского,18а	общеобразовательные учреждения в отдельно стоящих объектах капитального строительства (школы, гимназии, прочие)	5001	
287	Пермский край, г.Пермь, Индустриальный район, шоссе Космонавтов,181а	под существующую трансформаторную подстанцию	109	
288	Пермский край, г.Пермь, Индустриальный район, шоссе Космонавтов,185а	под существующую трансформаторную подстанцию	127	
289	Пермский край, г.Пермь, Индустриальный район, ул.Мира,100б	под существующую трансформаторную подстанцию	65	
290	Пермский край, г.Пермь, Индустриальный район, ул.Космонавта Леонова,14а	под существующую трансформаторную подстанцию	69	
291	Пермский край, г.Пермь, Индустриальный район, ул.Мира,108	многоквартирные жилые дома	3724	
292	Пермский край, г.Пермь, Индустриальный район, ул.Мира,110	многоквартирные жилые дома	3761	
293	Пермский край, г.Пермь, Индустриальный район, шоссе Космонавтов,203а	многоквартирные жилые дома	2687	
294	Пермский край, г.Пермь, Индустриальный район, ул.Мира,126а	многоквартирные жилые дома	2694	
295	Пермский край, г.Пермь, Индустриальный район, шоссе Космонавтов,178	многоквартирные дома разных типов со встроенно-пристроенными помещениями нежилого назначения на нижних этажах	1356	
296	Пермский край, город Пермь, Индустриальный район, шоссе Космонавтов, 240	магазины, торговые комплексы	3722	увеличение площади земельного участка с кадастровым номером 59:01:4413865:8 на 621 кв.м путем перераспределения

1	2	3	4	5
297	Пермский край, г.Пермь, Дзержинский район, ул.Плеханова,61а	производственное здание с бытовыми помещениями аварийной службы и здания складов	6561	увеличение площади земельного участка с кадастровым номером 59:01:4410524:1966 на 1235 кв.м путем перераспределения
298	Пермский край, г.Пермь, Дзержинский район, ул.Мильчакова,6	многоквартирный жилой дом	7134	увеличение площади земельного участка с кадастровым номером 59:01:4410590:8 на 3038 кв.м путем перераспределения
299	Пермский край, г.Пермь, Индустриальный район, ул.Льва Толстого,51	многоквартирный жилой дом	1005	
300	Пермский край, г.Пермь, Индустриальный район, ул.Льва Толстого,49	многоквартирный жилой дом	2673	
301	Пермский край, г.Пермь, Индустриальный район, ул.Танкистов,18	многоквартирный жилой дом	941	
302	Пермский край, г.Пермь, Индустриальный район, ул.Красных Командиров,10	многоквартирный жилой дом	2356	
303	Пермский край, г.Пермь, Индустриальный район, ул.Стахановская,50	многоквартирный жилой дом	2676	
304	Пермский край, г.Пермь, Дзержинский район, ул.Кронштадтская	для размещения линейных объектов транспортной и инженерной инфраструктуры	156	
305	Пермский край, г.Пермь, Дзержинский район, ул.Грузинская	для размещения линейных объектов транспортной и инженерной инфраструктуры	1003	формирование земельного участка возможно при условии прекращения прав пользования и снятия с государственного кадастрового учета земельных участков, предоставленных для целей строительства линейных объектов, расположенных в настоящее время в границах формируемого земельного участка
306	Пермский край, г.Пермь, Дзержинский район, ул.Грузинская	для размещения линейных объектов транспортной и инженерной инфраструктуры	780	
307	Пермский край, г.Пермь, Дзержинский район, ул.Грузинская	для размещения линейных объектов транспортной и инженерной инфраструктуры	281	
308	Пермский край, г.Пермь, Дзержинский район, переулок Луговой	для размещения линейных объектов транспортной и инженерной инфраструктуры	1191	
309	Пермский край, г.Пермь, Дзержинский район, ул.Кронштадтская	для размещения линейных объектов транспортной и инженерной инфраструктуры	694	
310	Пермский край, г.Пермь, Дзержинский район, ул.Кронштадтская	для размещения линейных объектов транспортной и инженерной инфраструктуры	199	
311	Пермский край, г.Пермь, Дзержинский район, ул.Кронштадтская	для размещения линейных объектов транспортной и инженерной инфраструктуры	2444	
312	Пермский край, г.Пермь, Дзержинский район, от ул.Кронштадтской до ул.Плеханова	для размещения линейных объектов транспортной и инженерной инфраструктуры	397	
313	Пермский край, г.Пермь, Дзержинский район, от ул.Кронштадтской до ул.Плеханова	для размещения линейных объектов транспортной и инженерной инфраструктуры	1327	формирование земельного участка возможно при условии прекращения прав пользования и снятия с государственного кадастрового учета земельных участков, предоставленных для целей строительства линейных объектов, расположенных в настоящее время в границах формируемого земельного участка
314	Пермский край, г.Пермь, Дзержинский район, между ул.Голева и ул.Крисанова	для размещения линейных объектов транспортной и инженерной инфраструктуры	132	
315	Пермский край, г.Пермь, Дзержинский район, между ул.Голева и ул.Крисанова	для размещения линейных объектов транспортной и инженерной инфраструктуры	398	
316	Пермский край, г.Пермь, Дзержинский район, между ул.Голева и ул.Крисанова	для размещения линейных объектов транспортной и инженерной инфраструктуры	544	
317	Пермский край, г.Пермь, Дзержинский район, между ул.Голева и ул.Крисанова	для размещения линейных объектов транспортной и инженерной инфраструктуры	29	

1	2	3	4	5
318	Пермский край, г.Пермь, Дзержинский район, между ул.Голева и ул.Крисанова	для размещения линейных объектов транспортной и инженерной инфраструктуры	340	
319	Пермский край, г.Пермь, Дзержинский район, между ул.Голева и ул.Крисанова	для размещения линейных объектов транспортной и инженерной инфраструктуры	176	
320	Пермский край, г.Пермь, Дзержинский район, между ул.Голева и ул.Крисанова	для размещения линейных объектов транспортной и инженерной инфраструктуры	684	
321	Пермский край, г.Пермь, Дзержинский район, проезд между ул.Крисанова и ул.Крылова	для размещения линейных объектов транспортной и инженерной инфраструктуры	1996	
322	Пермский край, г.Пермь, Дзержинский район, ул.Вильвенская	для размещения линейных объектов транспортной и инженерной инфраструктуры	967	формирование земельного участка возможно при условии прекращения прав пользования и снятия с государственного кадастрового учета земельных участков, предоставленных для целей строительства линейных объектов, расположенных в настоящее время в границах формируемого земельного участка
323	Пермский край, г.Пермь, Дзержинский район, ул.Вильвенская	для размещения линейных объектов транспортной и инженерной инфраструктуры	64	
324	Пермский край, г.Пермь, Дзержинский район, переулок Котовского от ул.Мильчакова до ул.Вильвенской	для размещения линейных объектов транспортной и инженерной инфраструктуры	408	
325	Пермский край, г.Пермь, Дзержинский район, переулок Котовского от ул.Мильчакова до ул.Вильвенской	для размещения линейных объектов транспортной и инженерной инфраструктуры	26	
326	Пермский край, г.Пермь, Дзержинский район, переулок Котовского от ул.Мильчакова до ул.Вильвенской	для размещения линейных объектов транспортной и инженерной инфраструктуры	24	
327	Пермский край, г.Пермь, Индустриальный район, ул.Льва Толстого	для размещения линейных объектов транспортной и инженерной инфраструктуры	1324	
328	Пермский край, г.Пермь, Дзержинский район, от ул.Баумана до ул.Чайковского	для размещения линейных объектов транспортной и инженерной инфраструктуры	377	
329	Пермский край, г.Пермь, Дзержинский район, от ул.Баумана до ул.Чайковского	для размещения линейных объектов транспортной и инженерной инфраструктуры	881	
330	Пермский край, г.Пермь, Индустриальный район, проезд от ул.Танкистов до ул.Семченко	для размещения линейных объектов транспортной и инженерной инфраструктуры	569	
331	Пермский край, г.Пермь, Индустриальный район, проезд от ул.Карпинского до ул.Самолетной	для размещения линейных объектов транспортной и инженерной инфраструктуры	1502	
332	Пермский край, г.Пермь, Индустриальный район, ул.Мира	для размещения линейных объектов транспортной и инженерной инфраструктуры	3180	
333	Пермский край, г.Пермь, Индустриальный район, ул.Мира	для размещения линейных объектов транспортной и инженерной инфраструктуры	1084	
334	Пермский край, г.Пермь, Индустриальный район, ул.Комбайнеров	для размещения линейных объектов транспортной и инженерной инфраструктуры	548	
335	Пермский край, г.Пермь, Индустриальный район, проезд между ул.Комбайнеров и ул.Одоевского	для размещения линейных объектов транспортной и инженерной инфраструктуры	400	
336	Пермский край, г.Пермь, Индустриальный район, проезд между ул.Комбайнеров и ул.Одоевского	для размещения линейных объектов транспортной и инженерной инфраструктуры	1924	

1	2	3	4	5
337	Пермский край, г.Пермь, Индустриальный район, внутриквартальный проезд между ул.Одоевского и ул.Качалова	для размещения линейных объектов транспортной и инженерной инфраструктуры	834	
338	Пермский край, г.Пермь, Индустриальный район, внутриквартальный проезд между ул.Одоевского и ул.Качалова	для размещения линейных объектов транспортной и инженерной инфраструктуры	4179	
339	Пермский край, г.Пермь, Индустриальный район, внутриквартальный проезд между ул.Качалова и ул.Космонавта Леонова	для размещения линейных объектов транспортной и инженерной инфраструктуры	149	
340	Пермский край, г.Пермь, Индустриальный район, от ул.Дениса Давыдова до ул.Космонавта Леонова	для размещения линейных объектов транспортной и инженерной инфраструктуры	579	
341	Пермский край, г.Пермь, Индустриальный район, от ул.Дениса Давыдова до ул.Космонавта Леонова	для размещения линейных объектов транспортной и инженерной инфраструктуры	125	
342	Пермский край, г.Пермь, Индустриальный район, от ул.Дениса Давыдова до ул.Милиционера Власова	для размещения линейных объектов транспортной и инженерной инфраструктуры	1220	
343	Пермский край, г.Пермь, Индустриальный район, от ул.Дениса Давыдова до ул.Милиционера Власова	для размещения линейных объектов транспортной и инженерной инфраструктуры	1746	
344	Пермский край, г.Пермь, Индустриальный район, от ул.Дениса Давыдова до ул.Милиционера Власова	для размещения линейных объектов транспортной и инженерной инфраструктуры	360	
345	Пермский край, г.Пермь, Индустриальный район, от ул.Дениса Давыдова до ул.Милиционера Власова	для размещения линейных объектов транспортной и инженерной инфраструктуры	3776	
346	Пермский край, г.Пермь, Индустриальный район, от ул.Дениса Давыдова до ул.Милиционера Власова	для размещения линейных объектов транспортной и инженерной инфраструктуры	925	
347	Пермский край, г.Пермь, Индустриальный район, ул.Верхнемуллинская	для размещения линейных объектов транспортной и инженерной инфраструктуры	523	
348	Пермский край, г.Пермь, Индустриальный район, ул.Красавинская 1-я	для размещения линейных объектов транспортной и инженерной инфраструктуры	326	
349	Пермский край, г.Пермь, Индустриальный район, ул.Красавинская 2-я	для размещения линейных объектов транспортной и инженерной инфраструктуры	282	
350	Пермский край, г.Пермь, Индустриальный район, шоссе Космонавтов,193а	под выкупленное производственное здание	2688	формирование земельного участка путем перераспределения земельных участков с кадастровыми номерами 59:01:4410870:26 и 59:01:4410870:1003
351	Пермский край, г.Пермь, Дзержинский район, ул.Плеханова,63	для строительства школы-интерната	6699	уточнение границ ранее сформированного земельного участка с кадастровым номером 59:01:4410524:15 с учетом границ смежных земельных участков и красных линий, утвержденных в составе проекта планировки территории
352	Пермский край, г.Пермь, Дзержинский район, ул.Данилихинская, ул.Коммунаров, ул.Уральских партизан, ул.Полевая	многоквартирные дома разных типов со встроенно-пристроенными помещениями нежилого назначения на нижних этажах	5015	формирование земельного участка путем раздела земельного участка с кадастровым номером 59:01:0000000:75139 с последующим перераспределением с муниципальными землями
353	Пермский край, г.Пермь, Дзержинский район, ул.Данилихинская, ул.Коммунаров,	многоквартирные дома разных типов со встроенно-пристроенными помещениями нежилого назначения на нижних этажах	4503	формирование земельного участка путем раздела земельного участка с кадастровым номером 59:01:0000000:75139 с последующим перерас-

1	2	3	4	5
	ул.Уральских партизан, ул.Полевая			пределением с муниципальными землями
354	Пермский край, г.Пермь, Дзержинский район, ул.Данилихинская, ул.Коммунаров, ул.Уральских партизан, ул.Полевая	многоквартирные дома разных типов со встроенно-пристроенными помещениями нежилого назначения на нижних этажах	1921	формирование земельного участка путем раздела земельного участка с кадастровым номером 59:01:0000000:75139
355	Пермский край, г.Пермь, Дзержинский район, ул.Данилихинская, ул.Коммунаров, ул.Уральских партизан, ул.Полевая	многоквартирные дома разных типов со встроенно-пристроенными помещениями нежилого назначения на нижних этажах	4730	формирование земельного участка путем раздела земельного участка с кадастровым номером 59:01:0000000:75139
356	Пермский край, г.Пермь, Дзержинский район, ул.Данилихинская, ул.Коммунаров, ул.Уральских партизан, ул.Полевая	многоквартирные дома разных типов со встроенно-пристроенными помещениями нежилого назначения на нижних этажах	4932	формирование земельного участка путем раздела земельного участка с кадастровым номером 59:01:0000000:75139
357	Пермский край, г.Пермь, Дзержинский район, ул.Данилихинская, ул.Коммунаров, ул.Уральских партизан, ул.Полевая	многоквартирные дома разных типов со встроенно-пристроенными помещениями нежилого назначения на нижних этажах	3502	формирование земельного участка путем раздела земельного участка с кадастровым номером 59:01:0000000:75139
358	Пермский край, г.Пермь, Дзержинский район, ул.Данилихинская, ул.Коммунаров, ул.Уральских партизан, ул.Полевая	многоквартирные дома разных типов со встроенно-пристроенными помещениями нежилого назначения на нижних этажах	2889	формирование земельного участка путем раздела земельного участка с кадастровым номером 59:01:0000000:75139 с последующим перерас-пределением с муниципальными землями
359	Пермский край, г.Пермь, Дзержинский район, ул.Данилихинская, ул.Коммунаров, ул.Уральских партизан, ул.Полевая	многоквартирные дома разных типов со встроенно-пристроенными помещениями нежилого назначения на нижних этажах	5915	формирование земельного участка путем раздела земельного участка с кадастровым номером 59:01:0000000:75139 с последующим перерас-пределением с муниципальными землями
360	Пермский край, г.Пермь, Дзержинский район, ул.Данилихинская, ул.Коммунаров, ул.Уральских партизан, ул.Полевая	многоквартирные дома разных типов со встроенно-пристроенными помещениями нежилого назначения на нижних этажах	2049	формирование земельного участка путем раздела земельного участка с кадастровым номером 59:01:0000000:75139
361	Пермский край, г.Пермь, Индустриальный район, ул.Мира,37	под здание кинотеатра (лит. А, А1, А2, А3)	3508	увеличение площади земельного участка с кадастровым номером 59:01:4410836:22 на 227,9 кв.м путем перераспределения
362	Пермский край, г.Пермь, Дзержинский район, северо-восточнее жилого дома по ул.Малкова,30а	под строительство очистных сооружений	1320	
363	Пермский край, г.Пермь, Дзержинский район, от ул.Локомотивной до шоссе Кос-монавтов	для размещения линейных объектов транспортной и инженерной инфраструктуры	61969	формирование земельного участка возможно при условии прекращения прав пользования и снятия с государственного кадастрового учета земельных участков, предоставленных для целей строительства линей-ных объектов, расположенных в настоящее время в границах формиру-емого земельного участка
364	Пермский край, г.Пермь, Дзержинский район, ул.Кронштадтская	для размещения линейных объектов транспортной и инженерной инфраструктуры	3493	формирование земельного участка путем перераспределения земель-ных участков с кадастровыми номерами 59:01:4410223:447, 59:01:4410223:448, 59:01:4410223:60, 59:01:4410223:61

Приложение см. на стр. 495

Экспликация земельных участков, подлежащих резервированию и изъятию для государственных и муниципальных нужд (СТН В5, В6, В8, В9, В10, часть В11, Г2, часть Г3, часть Ж1,часть Ж13)

№ ЗУ	Кадастровый номер ЗУ	Адрес ЗУ	Землепользователь ЗУ	Вид вещного права ЗУ	Разрешенное использование ЗУ	Цель резервирования	Правоустанавливающие документы	Площадь по документам, кв.м	Площадь фактического пользования, кв.м	Площадь земельного участка или его части, подлежащего резервировании и изъятию, кв.м
1	2	3	4	5	6	7	8	9	10	11
9	59:01:4415031:62	Пермский край, г.Пермь, Дзержинский район, северо-восточнее жилого дома по ул.Малкова,30а	Сушков Роман Алексеевич	аренда краткосрочная	автостоянка	для размещения линейных объектов транспортной и инженерной инфраструктуры	распоряжение начальника ДЗО от 13.06.2012 № 1542	1175	1175	1175
20	59:01:4415031:26	Пермский край, г.Пермь, Дзержинский район, ул.Рабочая,19/1	ООО «Стройавтотранс»	индивидуальная собственность	под производственные мастерские (А,А1), кузница (Б)	для размещения линейных объектов транспортной и инженерной инфраструктуры	распоряжение начальника ДЗО от 18.10.2010 № 1989, договор аренды от 19.07.2012 № 089-12Д	3236,36	3236	3236
69	59:01:4410806:972	Пермский край, г.Пермь, Дзержинский район, ул.Рабочая,9г	ООО «В.А. и Ко»	собственность	многоквартирные жилые дома разных типов со встроенно-пристроенными помещениями делового, культурного и обслуживающего назначения	для размещения линейных объектов транспортной и инженерной инфраструктуры	распоряжение начальника ДЗО от 06.07.2012 № 1871	914	914	914
70	59:01:4410806:1049	Пермский край, г.Пермь, Дзержинский район, северо-восточнее жилого дома по ул.Рабочей,5	-	аренда краткосрочная	под автостоянку открытого типа	для размещения линейных объектов транспортной и инженерной инфраструктуры	-	500	500	500
72	59:01:4410806:746	Пермский край, г.Пермь, Дзержинский район, восточнее дома по ул.Рабочая,5	Филиппов Сергей Валентинович	аренда краткосрочная	стоянки легковых автомобилей на открытых площадках	для размещения линейных объектов транспортной и инженерной инфраструктуры	распоряжение начальника ДЗО от 11.09.2012 № 2399	775	775	775
73	59:01:4410806:938	Пермский край, г.Пермь, Дзержинский район, восточнее дома по ул.Рабочая,5	Филиппов Сергей Валентинович	аренда краткосрочная	под зеленые насаждения	для размещения линейных объектов транспортной и инженерной инфраструктуры	распоряжение начальника ДЗО от 26.02.2013 № 371	1000	1000	1000
139	59:01:4410806:9	Пермский край, г.Пермь, Индустриальный район, шоссе Космонавтов,108а	Лихачев Анатолий Семенович	аренда краткосрочная	под проектирование, строительство и эксплуатацию шиномонтажной мастерской	для размещения линейных объектов транспортной и инженерной инфраструктуры	постановление Главы города от 17.12.2001 № 3428	377,09	377	377

1	2	3	4	5	6	7	8	9	10	11
140	59:01:4410806:1	Пермский край, г.Пермь, Дзержинский район, шоссе Космонавтов,106	Матыцын Владимир Александрович	собственность	АЗС с автомойкой	для размещения линейных объектов транспортной и инженерной инфраструктуры	распоряжение начальника ДЗО от 28.04.2012 № 1281	1281,98	1282	1282
141	59:01:4415053:13	Пермский край, г.Пермь, Дзержинский район, на пересечении шоссе Космонавтов и ул.Рабочей	МКУ «Управление строительства города Перми»	безвозмездное срочное пользование	для строительства шахты № 3 главного разгрузочного коллектора	для размещения линейных объектов транспортной и инженерной инфраструктуры	распоряжение начальника ДЗО от 21.12.2010 № 2373	364	364	364
142	59:01:4410806:19	Пермский край, г.Пермь, Дзержинский район, шоссе Космонавтов,106а	ИНСОФЭКС ООО	аренда краткосрочная	автостоянка	для размещения линейных объектов транспортной и инженерной инфраструктуры	распоряжение Главы города от 26.05.2000 № 1533-р	1740,57	1400	1400
376	59:01:4410482:2	Пермский край, г.Пермь, Дзержинский район, ул.Коммунаров,7	-	собственность	под индивидуальный жилой дом	для размещения линейных объектов транспортной и инженерной инфраструктуры	-	1666	1666	1666
379	59:01:4410484:7	Пермский край, г.Пермь, Дзержинский район, ул.Уральских Партизан,4	МРО «Пермское религиозное общество мусульман при Соборной мечети г.Перми»	собственность	под жилой дом и надворные постройки	для размещения линейных объектов транспортной и инженерной инфраструктуры	распоряжение начальника ДЗО от 30.03.2012 № 988	670	670	670
380	59:01:4410484:11	Пермский край, г.Пермь, Дзержинский район, с западной стороны жилого дома по ул.Крылова,38	-	аренда краткосрочная	стоянки легковых автомобилей на открытых площадках	для размещения линейных объектов транспортной и инженерной инфраструктуры	-	567	567	567
388	59:01:4410515:11	Пермский край, г.Пермь, Дзержинский район, шоссе Космонавтов, примерно в 24 м на северо-восток от угла дома № 72	ООО «Мустанг»	аренда краткосрочная	автостоянка	для размещения линейных объектов транспортной и инженерной инфраструктуры	распоряжение начальника ДЗО от 21.01.2011 № 139	296	296	296
389	59:01:4410515:9	Пермский край, г.Пермь, Дзержинский район, на пересечении шоссе Космонавтов и ул.Крисанова	МКУ «Управление строительства города Перми»	постоянное (бессрочное) пользование	для строительства шахты № 4а главного разгрузочного коллектора	для размещения линейных объектов транспортной и инженерной инфраструктуры	распоряжение начальника ДЗО от 05.07.2010 № 1204	1180	1180	1180
632	59:01:4410589:391	Пермский край, г.Пермь, Дзержинский район, ул.Челюскинцев	ЗАО «Кираса»	аренда краткосрочная	для благоустройства территории, прилегающей к ранее предоставленному под лечебно-производственные мастерские земельному участку, с размещением временных объектов (контейнеров для хранения готовой продукции)	для размещения линейных объектов транспортной и инженерной инфраструктуры	распоряжение начальника ДЗО от 24.01.2014 № 148	1685	1685	720

1	2	3	4	5	6	7	8	9	10	11
660	59:01:4410530:747	Пермский край, город Пермь, Дзержинский район, западнее шоссе Космонавтов,57	Бузмаков Евгений Борисович	аренда с 23.08.2012 по 06.06.2017	под автостоянку	для размещения линейных объектов транспортной и инженерной инфраструктуры	распоряжение начальника ДЗО от 06.07.2012 № 1920	833	833	833
682	59:01:4410536:14	Пермский край, г.Пермь, Дзержинский район, шоссе Космонавтов,59	ООО «АВТО-НЕДВИЖИМОСТЬ»	аренда краткосрочная	для использования объектов недвижимости организации, осуществляющей операции с недвижимым имуществом	для размещения линейных объектов транспортной и инженерной инфраструктуры	приказ ДИО администрации Пермской области от 05.04.2006 № 476-по	4766,39	4766	1420
710	59:01:4410852:127	Пермский край, г.Пермь, Индустриальный район, шоссе Космонавтов, вблизи нежилых зданий по шоссе Космонавтов,111	ЗАО «Объединенные медиа активы»	-	для размещения площадки	для размещения линейных объектов транспортной и инженерной инфраструктуры	-	939	444	444
711	59:01:4410852:127	Пермский край, г.Пермь, Индустриальный район, шоссе Космонавтов, вблизи нежилых зданий по шоссе Космонавтов,111	ЗАО «Объединенные медиа активы»	-	для размещения площадки	для размещения линейных объектов транспортной и инженерной инфраструктуры	-	939	495	495
749	59:01:4410851:12	Пермский край, г.Пермь, Индустриальный район, ул.Стахановская	ГСК 19	аренда	под коллективные гаражи-боксы	для размещения линейных объектов транспортной и инженерной инфраструктуры	постановление администрации города от 31.01.1996 № 137	2529	2529	108
750	59:01:4410852:29	Пермский край, г.Пермь, Индустриальный район, ул.Нытвенская	собственники гаражей-боксов	общая долевая собственность	под гаражи	для размещения линейных объектов транспортной и инженерной инфраструктуры	распоряжение начальника ДЗО от 20.11.2012 № 2974	2626	2626	229
751	59:01:4410852:31	Пермский край, г.Пермь, Индустриальный район, ул.Нытвенская	ГСК № 5	аренда долгосрочная	под гаражи	для размещения линейных объектов транспортной и инженерной инфраструктуры	распоряжение начальника ДЗО от 30.09.2011 № 1707	2831	2831	1893
752	59:01:4410852:30	Пермский край, г.Пермь, Индустриальный район, ул.Нытвенская	ГСК № 5	аренда долгосрочная	под гаражи	для размещения линейных объектов транспортной и инженерной инфраструктуры	распоряжение начальника ДЗО от 30.09.2011 № 1707	393	393	393
754	59:01:4410852:28	Пермский край, г.Пермь, Индустриальный район, ул.Нытвенская	ГСК № 5	аренда долгосрочная	под гаражи	для размещения линейных объектов транспортной и инженерной инфраструктуры	распоряжение начальника ДЗО от 30.09.2011 № 1707	608	608	608

1	2	3	4	5	6	7	8	9	10	11
755	59:01:4410851:3	Пермский край, г.Пермь, Индустриальный район, ул.Стахановская, западнее квартала № 723	ГСК 12	постоянное (бессрочное) пользование	под существующие гаражи-боксы	для размещения линейных объектов транспортной и инженерной инфраструктуры	постановление администрации города от 06.12.1994 № 2138	614	615	492
756	59:01:4410851:4	Пермский край, г.Пермь, Индустриальный район, ул.Стахановская, западнее квартала № 723	ГСК 12	постоянное (бессрочное) пользование	под существующие гаражи-боксы	для размещения линейных объектов транспортной и инженерной инфраструктуры	постановление администрации города от 06.12.1994 № 2138	29	30	30
757	Нет	Пермский край, г.Пермь, Индустриальный район, ул.Стахановская	индустриальный райисполком	постоянное (бессрочное) пользование	строительство гаражей-боксов	для размещения линейных объектов транспортной и инженерной инфраструктуры	решение ГИК № 501	213,19	213	213
771	59:01:4410237:6	Пермский край, г.Пермь, Индустриальный район, ул.Танкистов,10	собственники жилых и нежилых помещений	долевая собственность	под многоэтажный жилой дом	для размещения линейных объектов транспортной и инженерной инфраструктуры	статья 16 ФЗ «О введении в действие Жилищного кодекса»	5818,76	5819	1080
772	59:01:4410237:8	Пермский край, г.Пермь, Индустриальный район, ул.Танкистов,8	собственники жилых и нежилых помещений	долевая собственность	под многоэтажный жилой дом	для размещения линейных объектов транспортной и инженерной инфраструктуры	статья 16 ФЗ «О введении в действие Жилищного кодекса»	3425,01	3425	409
775	59:01:4410237:4	Пермский край, г.Пермь, Индустриальный район, ул.Бабушкина,4	МДОУ «Центр развития ребенка-детский сад № 371»	постоянное (бессрочное) пользование	под здание детского сада	для размещения линейных объектов транспортной и инженерной инфраструктуры	распоряжение начальника ДЗО от 22.04.2011 № 670	6273,34	6273	155
777	59:01:4410237:360	Пермский край, г.Пермь, Индустриальный район, ул.Танкистов	ООО «Торговый дом «Прикамье»	-	под жилой дом со встроенно-пристроенными помещениями	для размещения линейных объектов транспортной и инженерной инфраструктуры	-	584	584	243
778	59:01:4410237:2	Пермский край, г.Пермь, Индустриальный район, ул.Танкистов,12	ООО «Торговый дом «Прикамье»	собственность	под погрузочно-разгрузочную площадку	для размещения линейных объектов транспортной и инженерной инфраструктуры	договор купли-продажи земельного участка от 15.02.2001 № 3/2001-ЗУ	652,70	653	487
779	Нет	Пермский край, г.Пермь, Индустриальный район, ул.Нытвенская	ГСК 27	постоянное (бессрочное) пользование	под гаражи	для размещения линейных объектов транспортной и инженерной инфраструктуры	решение ГИК от 24.08.1978 № 433	312,14	312	312
788	59:01:4410231:23	Пермский край, г.Пермь, Индустриальный район, ул. Нытвенская, северо-западнее промтерритории ЗАО «Пермский лакокра-	ГСК 78	аренда краткосрочная	под строительство надземных автостоянок закрытого типа (84 машиноместа)	для размещения линейных объектов транспортной и инженерной инфраструктуры	постановление Главы города от 03.12.2002 № 3384	6800	6800	1589

1	2	3	4	5	6	7	8	9	10	11
		сочный завод»								
789	59:01:4410852:3	Пермский край, г.Пермь, Индустриальный район, ул.Нытвенская	ГСК 78	аренда долгосрочная	гаражи-боксы	для размещения линейных объектов транспортной и инженерной инфраструктуры	распоряжение начальника ДЗО от 30.09.2011 № 1707	1691,30	1691	488 51
792	59:01:4410231:34	Пермский край, г.Пермь, Индустриальный район, ул.Левченко,1	Палкин Андрей Владимирович; Сухоносов Владимир Валентинович	долевая собственность	под 1-этажное кирпичное здание насосной (лит.Д), 1-этажный склад (лит.Л), 2-этажное кирпичное здание насосной (лит.П), 1-этажное кирпичное здание реагентного хозяйства (лит.У), 1-этажное производственное здание (модуль «Кисловодск») с металлическими стенами (лит.Щ)	для размещения линейных объектов транспортной и инженерной инфраструктуры	распоряжение начальника ДЗО от 06.07.2010 № 1266	8361	8361	1447
794	59:01:4410231:16	Пермский край, г.Пермь, Индустриальный район, ул.Левченко,1	Юнусов Олег Мирхатович; ООО «НПФ Норд»; ООО «Базис 99»	аренда краткосрочная	под 3-этажное здание тарного цеха, склад и навесы	для размещения линейных объектов транспортной и инженерной инфраструктуры	приказ агентства по управлению имуществом Пермского края от 09.04.2007 № 567	4780,23	4780	1976
795	Нет	Пермский край, г.Пермь, Индустриальный район, ул.Левченко,1	Никитин Игорь Иванович	аренда краткосрочная	гараж	для размещения линейных объектов транспортной и инженерной инфраструктуры	приказ агентства по управлению имуществом Пермского края от 01.03.2007 № 327	992,32	992	992
796	59:01:4410231:9	Пермский край, г.Пермь, Индустриальный район, ул.Карпинского,4	общество с ограниченной ответственностью «ЛУКОЙЛ-Пермнефтепродукт»	собственность	под выкупленную автозаправочную станцию	для размещения линейных объектов транспортной и инженерной инфраструктуры	распоряжение начальника ДЗО от 19.01.2012 № 154	2585,70	2586	2586
799	59:01:4416008:3	Пермский край, г.Пермь, Индустриальный район, ул.Карпинского,1	собственники жилых и нежилых помещений	долевая собственность	под многоэтажный жилой дом	для размещения линейных объектов транспортной и инженерной инфраструктуры	статья 16 ФЗ «О введении в действие Жилищного кодекса»	1741	1741	1741
802	59:01:4416008:4	Пермский край, г.Пермь, Индустриальный район, ул.Карпинского,5	собственники жилых и нежилых помещений	долевая собственность	под многоэтажный жилой дом	для размещения линейных объектов транспортной и инженерной инфраструктуры	статья 16 ФЗ "О введении в действие Жилищного кодекса"	1664	1664	1664
811	59:01:4416011:2	Пермский край, г.Пермь,	ГУП «Дистанция граж-	под существу-	под существующие	для размещения	постановление Гла-	3186,80	3187	3187

1	2	3	4	5	6	7	8	9	10	11
		Индустриальный район, ул.Карпинского,7, 9	данских сооружений СЖД МПС РФ»	ющие жилые дома	жилые дома	линейных объектов транспортной и инженерной инфраструктуры	вы города от 26.02.2003 № 538			
812	59:01:4416011:4	Пермский край, г.Пермь, Индустриальный район, ул. Карпинского,11, 13	ГУП «Дистанция гражданских сооружений СЖД МПС РФ»	аренда краткосрочная	под существующие жилые дома	для размещения линейных объектов транспортной и инженерной инфраструктуры	постановление Главы города от 26.02.2003 № 538	3181,10	3181	3181
838	59:01:4416134:1	Пермский край, г.Пермь, Индустриальный район, восточнее жилого дома по ул.Стахановской,2	АНО «Автошкола Вираж»	аренда с 11.01.2011 по 01.10.2015	под организацию автодрома	для размещения линейных объектов транспортной и инженерной инфраструктуры	распоряжение начальника ДЗО от 01.11.2010 № 2037	2000	2000	2000
839	59:01:4416134:100	Пермский край, г.Пермь, Индустриальный район, ул.Самолетная, между ул.Спартаковской и ул.Стахановской, «Коллективный сад № 61»	-	-	под существующий коллективный сад	для размещения линейных объектов транспортной и инженерной инфраструктуры	-	8069,20	8069	8069
840	59:01:4410597:227	Пермский край, г.Пермь, Индустриальный район, восточнее ул.Стахановской,2	Сычев Алексей Олегович	аренда краткосрочная	под автостоянку	для размещения линейных объектов транспортной и инженерной инфраструктуры	распоряжение начальника ДЗО от 20.11.2013 № 2870	822	822	260
941	59:01:4419781:123	Пермский край, г.Пермь, Индустриальный район, ул.Самолетная,5	Мироев Мисаил Аразович	собственность	индивидуальный жилой дом	для размещения линейных объектов транспортной и инженерной инфраструктуры	распоряжение начальника ДЗО от 26.06.2013 № 1435	825	825	825
942	59:01:4416047:137	Пермский край, г.Пермь, Индустриальный район, ул.Самолетная,7аа, садоводческое некоммерческое товарищество «Садовод», участок № 1а	Мерешков Хаваж Магометович	собственность	под существующий коллективный сад	для размещения линейных объектов транспортной и инженерной инфраструктуры	распоряжение начальника ДЗО от 27.05.2011 № 891	592	592	592
943	59:01:4416047:136	Пермский край, г.Пермь, Индустриальный район, ул.Самолетная,7аа, садоводческое некоммерческое товарищество «Садовод», участок № 1б	Мерешков Хаваж Магометович	собственность	под существующий коллективный сад	для размещения линейных объектов транспортной и инженерной инфраструктуры	распоряжение начальника ДЗО от 27.05.2011 № 891	587	587	587
944	59:01:4416047:7	Пермский край, г.Пермь, Индустриальный район, ул.Самолетная,7аа, участок № 3	Боталов Алексей Дмитриевич	собственность	под существующий коллективный сад	для размещения линейных объектов транспортной и инженерной инфраструктуры	распоряжение начальника ДЗО от 03.10.2011 № 1720	592	592	592

1	2	3	4	5	6	7	8	9	10	11
945	59:01:4416047:8	Пермский край, г.Пермь, Индустриальный район, ул.Самолетная,7аа, участок № 4	Николаева Наталья Викторовна	собственность	под существующий коллективный сад	для размещения линейных объектов транспортной и инженерной инфраструктуры	распоряжение начальника ДЗО от 24.10.2011 № 1852	1160	1160	1160
946	59:01:4416047:9	Пермский край, г.Пермь, Индустриальный район, ул.Самолетная,7аа, участок № 6	Максутов Рафис Раисович	собственность	под существующий коллективный сад	для размещения линейных объектов транспортной и инженерной инфраструктуры	распоряжение начальника ДЗО от 06.07.2011 № 1255	513	513	513
947	59:01:4416047:10	Пермский край, г.Пермь, Индустриальный район, ул.Самолетная,7аа, участок № 7	Аматова Махпуратхан Баитовна	собственность	под существующий коллективный сад	для размещения линейных объектов транспортной и инженерной инфраструктуры	распоряжение начальника ДЗО от 06.07.2011 № 1255	661	661	661
948	59:01:4416047:6	Пермский край, г.Пермь, Индустриальный район, ул.Самолетная,7аа, садоводческое некоммерческое товарищество «Садовод», участок № 8	Енгибарян Вартан Григорьевич	собственность	под существующий коллективный сад	для размещения линейных объектов транспортной и инженерной инфраструктуры	распоряжение начальника ДЗО от 06.05.2011 № 746	778	778	778
949	59:01:4416047:11	Пермский край, г.Пермь, Индустриальный район, ул.Самолетная,7аа, участок 12	Бедаков Петр Андреевич	собственность	под существующий коллективный сад	для размещения линейных объектов транспортной и инженерной инфраструктуры	распоряжение начальника ДЗО от 31.08.2011 № 1527	704	704	704
950	59:01:4416047:104	Пермский край, г.Пермь, Индустриальный район, ул.Самолетная,7аа, садоводческое некоммерческое товарищество «Садовод», участок № 10	Бережной Павел Александрович	собственность	под существующий коллективный сад	для размещения линейных объектов транспортной и инженерной инфраструктуры	распоряжение начальника ДЗО от 27.05.2011 № 891	575	575	575
951	59:01:4416047:12	Пермский край, г.Пермь, Индустриальный район, ул.Самолетная,7аа, участок 9	Васильева Алевтина Александровна	собственность	под существующий коллективный сад	для размещения линейных объектов транспортной и инженерной инфраструктуры	распоряжение начальника ДЗО от 31.08.2011 № 1527	426	426	426
952	59:01:4416047:5	Пермский край, г.Пермь, Индустриальный район, ул.Самолетная,7аб, участок 10	Бережной Павел Александрович	собственность	под существующий коллективный сад	для размещения линейных объектов транспортной и инженерной инфраструктуры	распоряжение начальника ДЗО от 10.09.2010 № 1726	433	433	433
953	59:01:4416047:101	Пермский край, г.Пермь, Индустриальный район, ул.Самолетная,7аб	Садоводческое некоммерческое товарищество «Садовод»	аренда земли с 05.09.2002г. по 04.08.2005г.	под существующий коллективный сад	для размещения линейных объектов транспортной и инженерной инфраструктуры	постановление Главы города от 04.09.2002 № 2407	16,70	17	17

1	2	3	4	5	6	7	8	9	10	11
954	59:01:4416047:13	Пермский край, г.Пермь, Индустриальный район, ул.Самолетная,7аб, участок 11	Вахрушева Станислава Владимировна	собственность	под существующий коллективный сад	для размещения линейных объектов транспортной и инженерной инфраструктуры	распоряжение начальника ДЗО от 31.08.2011 № 1527	611	611	611
955	59:01:4416047:4	Пермский край, г.Пермь, Индустриальный район, ул.Самолетная,7аб, участок 14	Жуйков Александр Владимирович	собственность	под существующий коллективный сад	для размещения линейных объектов транспортной и инженерной инфраструктуры	распоряжение начальника ДЗО от 06.05.2011 № 746	634	634	634
956	59:01:4419781:1	Пермский край, г.Пермь, Индустриальный район, ул.Самолетная, Садоводческое некоммерческое товарищество «Стахановский», участок № 1	Кушнаренко Владимир Дмитриевич	собственность	под существующий коллективный сад	для размещения линейных объектов транспортной и инженерной инфраструктуры	распоряжение начальника ДЗО от 08.09.2010 № 1677	514	514	514
957	59:01:4419781:2	Пермский край, г.Пермь, Индустриальный район, ул.Самолетная, Садоводческое некоммерческое товарищество «Стахановский», участок № 2	Кушнаренко Владимир Дмитриевич	собственность	под существующий коллективный сад	для размещения линейных объектов транспортной и инженерной инфраструктуры	распоряжение начальника ДЗО от 12.11.2010 № 2108	555	555	555
958	59:01:4419781:3	Пермский край, г.Пермь, Индустриальный район, ул.Самолетная, Садоводческое некоммерческое товарищество «Стахановский», участок № 3	Шмыкова Наталья Эльвировна	собственность	под существующий коллективный сад	для размещения линейных объектов транспортной и инженерной инфраструктуры	распоряжение начальника ДЗО от 12.11.2010 № 2108	551	551	551
959	59:01:4419781:4	Пермский край, г.Пермь, Индустриальный район, ул.Самолетная, Садоводческое некоммерческое товарищество «Стахановский», участок № 4	Петухов Виктор Иванович	собственность	под существующий коллективный сад	для размещения линейных объектов транспортной и инженерной инфраструктуры	распоряжение начальника ДЗО от 08.09.2010 № 1677	538	538	538
960	59:01:4419781:5	Пермский край, г.Пермь, Индустриальный район, ул.Самолетная, Садоводческое некоммерческое товарищество «Стахановский», участок № 5	Копанева Наталья Владимировна	собственность	под существующий коллективный сад	для размещения линейных объектов транспортной и инженерной инфраструктуры	распоряжение начальника ДЗО от 12.11.2010 № 2108	488	488	488
961	59:01:4419781:6	Пермский край, г.Пермь, Индустриальный район, ул.Самолетная, Садоводческое некоммерческое товарищество «Стахановский», участок № 6	Кушнаренко Дмитрий Филиппович	собственность	под существующий коллективный сад	для размещения линейных объектов транспортной и инженерной инфраструктуры	распоряжение начальника ДЗО от 12.11.2010 № 2108	538	538	538

1	2	3	4	5	6	7	8	9	10	11
962	59:01:4419781:7	Пермский край, г.Пермь, Индустриальный район, ул.Самолетная, Садоводческое некоммерческое товарищество «Стахановский», участок № 7	Татаринов Владимир Петрович	собственность	под существующий коллективный сад	для размещения линейных объектов транспортной и инженерной инфраструктуры	распоряжение начальника ДЗО от 08.09.2010 № 1677	536	536	536
963	59:01:4419781:8	Пермский край, г.Пермь, Индустриальный район, ул.Самолетная, Садоводческое некоммерческое товарищество «Стахановский», участок № 8	Зыков Александр Васильевич	собственность	под существующий коллективный сад	для размещения линейных объектов транспортной и инженерной инфраструктуры	распоряжение начальника ДЗО от 12.11.2010 № 2018	528	528	528
964	59:01:4419781:121	Пермский край, г.Пермь, Индустриальный район, ул.Самолетная, Садоводческое некоммерческое товарищество «Стахановский», участок № 9	Сажин Павел Михайлович	собственность	под существующий коллективный сад	для размещения линейных объектов транспортной и инженерной инфраструктуры	распоряжение начальника ДЗО от 27.07.2010 № 1369	536	536	536
965	59:01:4419781:122	Пермский край, г.Пермь, Индустриальный район, ул.Самолетная, Садоводческое некоммерческое товарищество «Стахановский», участок № 10	Сажин Павел Михайлович	собственность	под существующий коллективный сад	для размещения линейных объектов транспортной и инженерной инфраструктуры	распоряжение начальника ДЗО от 27.07.2010 № 1369	542	542	542
966	59:01:4419781:11	Пермский край, г.Пермь, Индустриальный район, ул.Самолетная, Садоводческое некоммерческое товарищество «Стахановский», участок № 11	Ермилов Владимир Юльевич	собственность	под существующий коллективный сад	для размещения линейных объектов транспортной и инженерной инфраструктуры	распоряжение начальника ДЗО от 12.11.2010 № 2108	543	543	543
967	59:01:4419781:12	Пермский край, г.Пермь, Индустриальный район, ул.Самолетная, Садоводческое некоммерческое товарищество «Стахановский», участок № 12	Женина Светлана Владиславовна	собственность	под существующий коллективный сад	для размещения линейных объектов транспортной и инженерной инфраструктуры	распоряжение начальника ДЗО от 08.09.2010 № 1677	509	509	509
968	59:01:4419781:13	Пермский край, г.Пермь, Индустриальный район, ул.Самолетная, Садоводческое некоммерческое товарищество «Стахановский», участок № 13	Женина Светлана Владиславовна	собственность	под существующий коллективный сад	для размещения линейных объектов транспортной и инженерной инфраструктуры	распоряжение начальника ДЗО от 08.09.2010 № 1677	498	498	498
969	59:01:4419781:14	Пермский край, г.Пермь, Индустриальный район, ул.Самолетная, Садоводческое некоммерческое товарищество «Стахановский», участок № 14	Джафаров Мирахмед Мирзейнал оглы	собственность	под существующий коллективный сад	для размещения линейных объектов транспортной и инженерной инфраструктуры	распоряжение начальника ДЗО от 08.09.2010 № 1677	519	519	519

1	2	3	4	5	6	7	8	9	10	11
970	59:01:4419781:15	Пермский край, г.Пермь, Индустриальный район, ул.Самолетная, Садоводческое некоммерческое товарищество «Стахановский», участок № 15	Джафаров Мирахмед Мирзейнал оглы	собственность	под существующий коллективный сад	для размещения линейных объектов транспортной и инженерной инфраструктуры	распоряжение начальника ДЗО от 08.09.2010 № 1677	548	548	548
971	59:01:4419781:16	Пермский край, г.Пермь, Индустриальный район, ул.Самолетная, Садоводческое некоммерческое товарищество «Стахановский», участок № 16	Кириллов Дмитрий Иванович	собственность	под существующий коллективный сад	для размещения линейных объектов транспортной и инженерной инфраструктуры	распоряжение начальника ДЗО от 08.09.2010 № 1677	616	616	616
972	59:01:4419781:17	Пермский край, г.Пермь, Индустриальный район, ул.Самолетная, Садоводческое некоммерческое товарищество «Стахановский», участок № 17	Жолдошов Алибай Сагынбаевич	собственность	под существующий коллективный сад	для размещения линейных объектов транспортной и инженерной инфраструктуры	распоряжение начальника ДЗО от 08.09.2010 № 1677	543	543	543
973	59:01:4419781:18	Пермский край, г.Пермь, Индустриальный район, ул.Самолетная, Садоводческое некоммерческое товарищество «Стахановский», участок № 18	Зиновьева Алла Петровна	собственность	под существующий коллективный сад	для размещения линейных объектов транспортной и инженерной инфраструктуры	распоряжение начальника ДЗО от 08.09.2010 № 1677	586	586	586
975	59:01:4416041:4	Пермский край, г.Пермь, Индустриальный район, ул.Левченко,6	Собственники жилых и нежилых помещений	долевая собственность	под многоэтажный жилой дом	для размещения линейных объектов транспортной и инженерной инфраструктуры	статья 16 ФЗ «О введении в действие Жилищного кодекса»	7790	7789	320
977	59:01:4416011:7	Пермский край, г.Пермь, Индустриальный район, ул.Левченко, во дворе жилого дома № 6	Пасякин Виктор Федорович	аренда краткосрочная	под установку укрытия некапитального типа для хранения автомобиля (металлический гараж)	для размещения линейных объектов транспортной и инженерной инфраструктуры	постановление администрации города от 14.07.2004 № 1998	18	18	18
978	59:01:0000000:746	Пермский край, г.Пермь, Индустриальный район, южнее жилого дома по ул.Левченко,6	Лалетин Владимир Валерьевич	аренда	под стоянки легковых автомобилей на открытых площадках	для размещения линейных объектов транспортной и инженерной инфраструктуры	-	258	258	258
995	59:01:4416011:9	Пермский край, г.Пермь, Индустриальный район, ул.Карпинского,17	ООО «Строительная компания «Австром»	аренда	для строительства жилого дома	для размещения линейных объектов транспортной и инженерной инфраструктуры	-	1553,21	1553	1553
996	59:01:4416011:6	Пермский край, г.Пермь, Индустриальный район, ул.Карпинского,19	собственники жилых и нежилых помещений	долевая собственность	под многоэтажный жилой дом	для размещения линейных объектов транспортной и инженерной инфраструктуры	статья 16 ФЗ «О введении в действие Жилищного кодекса»	985,05	1000	1000

1	2	3	4	5	6	7	8	9	10	11
997	59:01:4416010:4	Пермский край, г.Пермь, Индустриальный район, ул.Карпинского,21	собственники жилых и нежилых помещений	долевая собственность	под многоэтажный жилой дом	для размещения линейных объектов транспортной и инженерной инфраструктуры	статья 16 ФЗ «О введении в действие Жилищного кодекса»	949,68	950	950
998	59:01:4416010:1	Пермский край, г.Пермь, Индустриальный район, ул.Карпинского,23	собственники жилых и нежилых помещений	долевая собственность	под многоэтажный жилой дом	для размещения линейных объектов транспортной и инженерной инфраструктуры	статья 16 ФЗ «О введении в действие Жилищного кодекса»	1164,60	1165	1165
1376	59:01:4410718:9	Пермский край, г.Пермь, Индустриальный район, ул.Семченко,13	Гасымов Гняз Камал оглы	аренда краткосрочная	под размещение торгового киоска по реализации продовольственной группы товаров	для размещения линейных объектов транспортной и инженерной инфраструктуры	распоряжение начальника ДЗО от 21.01.2010 № 85	15	15	15
1465	59:01:4410863:34	Пермский край, г.Пермь, Индустриальный район, ул.Советской Армии, западнее жилого дома № 31	Исматуллаев Абдукахор Кабулжанович	аренда краткосрочная	под торговый киоск	для размещения линейных объектов транспортной и инженерной инфраструктуры	распоряжение начальника ДЗО от 01.10.2010 № 1795	10	10	10
1466	59:01:4410863:24	Пермский край, г.Пермь, Индустриальный район, ул.Советской Армии,31	Шпилькин Виктор Анатольевич	аренда	под размещение остановочного комплекса	для размещения линейных объектов транспортной и инженерной инфраструктуры	постановление администрации Индустриального района г.Перми от 25.05.2000 № 764, постановление администрации Индустриального района г.Перми от 08.08.2002 № 510/1	75,39	33	33
1467	59:01:4410863:24	Пермский край, г.Пермь, Индустриальный район, ул.Советской Армии,31	Шпилькин Виктор Анатольевич	аренда	под размещение остановочного комплекса	для размещения линейных объектов транспортной и инженерной инфраструктуры	постановление администрации Индустриального района г.Перми от 25.05.2000 № 764, постановление администрации Индустриального района г.Перми от 08.08.2002 № 510/1	75,39	13	13
1468	59:01:4410863:24	Пермский край, г.Пермь, Индустриальный район, ул.Советской Армии,31	Шпилькин Виктор Анатольевич	аренда	под размещение остановочного комплекса	для размещения линейных объектов транспортной и инженерной инфраструктуры	постановление администрации Индустриального района г.Перми от 25.05.2000 № 764, постановление администрации Индустриального района г.Перми от 08.08.2002 № 510/1	75,39	30	30

1	2	3	4	5	6	7	8	9	10	11
1495	59:01:4410860:6	Пермский край, г.Пермь, Индустриальный район, ул.Баумана,15	ООО «Урал Сервис»	аренда краткосрочная	под автостоянку открытого типа	для размещения линейных объектов транспортной и инженерной инфраструктуры	распоряжение начальника ДЗО от 24.02.2012 № 630	2669	2669	2669
1501	59:01:4416003:19	Пермский край, г.Пермь, Индустриальный район, ул.Кавалерийская,2, севернее строения	Садыева Наталья Смагиловна	аренда краткосрочная	под торговый павильон	для размещения линейных объектов транспортной и инженерной инфраструктуры	распоряжение начальника ДЗО от 30.11.2010 № 2250	50	50	50
1502	59:01:4416003:21	Пермский край, г.Пермь, Индустриальный район, ул.Кавалерийская,2	ИП Кусакина Г.М.	аренда краткосрочная	под размещение торгового киоска «Хлеб»	для размещения линейных объектов транспортной и инженерной инфраструктуры	распоряжение начальника ДЗО от 28.07.2009 № 1365-з	10	10	10
1504	59:01:4416003:16	Пермский край, г.Пермь, Индустриальный район, ул.Кавалерийская,2	собственники жилых и нежилых помещений	долевая собственность	под многоэтажный жилой дом	для размещения линейных объектов транспортной и инженерной инфраструктуры	статья 16 ФЗ «О введении в действие Жилищного кодекса»	4020	4020	715
1505	59:01:4416003:9	Пермский край, г.Пермь, Индустриальный район, шоссе Космонавтов,117	собственники жилых и нежилых помещений	долевая собственность	под многоэтажный жилой дом	для размещения линейных объектов транспортной и инженерной инфраструктуры	статья 16 ФЗ «О введении в действие Жилищного кодекса»	4597	5148	99
1509	59:01:4416003:4	Пермский край, г.Пермь, Индустриальный район, ул.Кавалерийская,3а	собственники жилых и нежилых помещений	долевая собственность	под жилой дом со встроенными помещениями магазина	для размещения линейных объектов транспортной и инженерной инфраструктуры	статья 16 ФЗ «О введении в действие Жилищного кодекса»	5883	5883	856
1510	59:01:4416003:11	Пермский край, г.Пермь, Индустриальный район, ул.Кавалерийская,4	собственники жилых и нежилых помещений	долевая собственность	под жилым домом со встроенными помещениями	для размещения линейных объектов транспортной и инженерной инфраструктуры	статья 16 ФЗ «О введении в действие Жилищного кодекса»	2887,30	2869	716
1511	59:01:4416003:27	Пермский край, г.Пермь, Индустриальный район, ул.Кавалерийская,4	Мартынов Александр Александрович	аренда	под установку укрытия некапитального типа для хранения автомобиля	для размещения линейных объектов транспортной и инженерной инфраструктуры	постановление администрации города от 24.05.2004 № 1507	18	18	18
1533	59:01:4410859:22	Пермский край, г.Пермь, шоссе Космонавтов	ЧЕРНОБЫЛЬ ГОРОДСКОЙ КОМИТЕТ ИНВАЛИДОВ	аренда краткосрочная	мемориал	для размещения линейных объектов транспортной и инженерной инфраструктуры	постановление Главы города от 27.05.1999 № 1053	938,40	938	183
1534	59:01:4410859:17	Пермский край, г.Пермь, Индустриальный район, ул.Советской Армии,4	областной дворец культуры государственное областное учреждение	постоянное (бессрочное) пользование	под здание дворца культуры	для размещения линейных объектов транспортной и инженерной инфраструктуры	распоряжение Главы города от 17.01.2000 № 76-р	17452,33	17452	468 302

1	2	3	4	5	6	7	8	9	10	11
1546	59:01:4410859:1	Пермский край, г.Пермь, Индустриальный район, ул.Советской Армии,6	собственники жилых и нежилых помещений	долевая собственность	под строительство 16-ти этажного жилого дома со встроенными административными помещениями и цокольным этажом	для размещения линейных объектов транспортной и инженерной инфраструктуры	статья 16 ФЗ «О введении в действие Жилищного кодекса»	7739,60	7740	2204
1547	59:01:4410859:23	Пермский край, г.Пермь, Индустриальный район, ул.Советской Армии	Макаров Николай Николаевич	аренда краткосрочная	под устройство и эксплуатацию платной автостоянки	для размещения линейных объектов транспортной и инженерной инфраструктуры	постановление Главы города от 15.06.2001 № 1229	2100	2100	2100
1973	59:01:4413841:118	Пермский край, г.Пермь, Индустриальный район, ул. Свиязева западнее жилого дома по ул.Мира,115а	Семчук Александр Александрович	аренда краткосрочная	стоянки легковых автомобилей	для размещения линейных объектов транспортной и инженерной инфраструктуры	распоряжение начальника ДЗО от 05.12.2013 № 3036	362	362	101
1974	59:01:4416003:31	Пермский край, г.Пермь, Индустриальный район, шоссе Космонавтов,237	-	собственность	под строительство индивидуального жилого дома	для размещения линейных объектов транспортной и инженерной инфраструктуры	-	1315	1315	88
1975	59:01:4413841:125	Пермский край, г.Пермь, шоссе Космонавтов,237	Башева Светлана Викторовна	собственность	отдельно стоящие односемейные дома (коттеджи) с земельными участками	для размещения линейных объектов транспортной и инженерной инфраструктуры	распоряжение начальника ДЗО от 20.11.2013 № 2861	586	586	586
1976	59:01:4413841:40	Пермский край, г.Пермь, Индустриальный район, шоссе Космонавтов,241	-	долевая собственность	под строительство индивидуального жилого дома	для размещения линейных объектов транспортной и инженерной инфраструктуры	-	637	637	637
1977	59:01:4413841:49	Пермский край, г.Пермь, Индустриальный район, шоссе Космонавтов,243	-	собственность	для индивидуального жилищного строительства	для размещения линейных объектов транспортной и инженерной инфраструктуры	-	705	705	705
1978	59:01:4413841:12	Пермский край, г.Пермь, Индустриальный район, шоссе Космонавтов,247	-	собственность	под отдельно стоящие односемейные дома (коттеджи) с земельными участками	для размещения линейных объектов транспортной и инженерной инфраструктуры	-	1290	1290	271
1979	59:01:4413841:11	Пермский край, город Пермь, Индустриальный район, шоссе Космонавтов,251	-	долевая собственность	под строительство жилого дома	для размещения линейных объектов транспортной и инженерной инфраструктуры		1500	1500	434

1	2	3	4	5	6	7	8	9	10	11
1980	59:01:4413841:7	Пермский край, город Пермь, Индустриальный район район, шоссе Космонавтов,255	-	долевая собственность	под строительство жилого дома	для размещения линейных объектов транспортной и инженерной инфраструктуры	-	700	700	700
1984	59:01:0000000:76322	Пермский край, г.Пермь, Индустриальный район, шоссе Космонавтов,166	-	аренда	под строительство жилого дома со встроенными помещениями общественного назначения	для размещения линейных объектов транспортной и инженерной инфраструктуры	-	12830	12830	1878
1988	59:01:4413846:17	Пермский край, г.Пермь, Индустриальный район, ул.Ипподромная 3-я,16	ЭТУС филиал «Уралсвязьинформ»	собственность	магазины, торговые комплексы, рынки	для размещения линейных объектов транспортной и инженерной инфраструктуры	свидетельство от 09.10.2012 № 59-59-23/038/2012-379	1049	1049	321
1990	59:01:4413846:18	Пермский край, г.Пермь, Индустриальный район, шоссе Космонавтов,174	Шубодеров Дмитрий Александрович	собственность	под индивидуальный жилой дом (лит. А)	для размещения линейных объектов транспортной и инженерной инфраструктуры	договор купли-продажи земельного участка от 12.01.2006 № 184-275	1177	1177	359
1991	59:01:4413840:62	Пермский край, г.Пермь, Индустриальный район, шоссе Космонавтов,259	Круглов Александр Сергеевич; Дьяченко Нина Сергеевна	долевая собственность	под жилой дом	для размещения линейных объектов транспортной и инженерной инфраструктуры	свидетельство о праве на наследство по закону от 23.03.1993 № 1-1053	201	201	201
1993	59:01:4413840:60	Пермский край, г.Пермь, Индустриальный район, шоссе Космонавтов,259аа	Круглов Александр Сергеевич; Дьяченко Нина Сергеевна	собственность	под жилой дом	для размещения линейных объектов транспортной и инженерной инфраструктуры	свидетельство о праве на наследство по закону от 23.03.1993 № 1-1053	651	651	651
1994	59:01:4413840:10	Пермский край, г.Пермь, Индустриальный район, шоссе Космонавтов,263	Балмашев Сергей Михайлович, Балмашев Виктор Михайлович, Балмашева Любовь Александровна	долевая собственность	под жилой дом	для размещения линейных объектов транспортной и инженерной инфраструктуры	приказ управления земельных отношений от 22.12.2006 № 118-з	1201,26	1201	312
1995	59:01:4413840:9	Пермский край, г.Пермь, Индустриальный район, шоссе Космонавтов,265	Балмашев Сергей Михайлович, Балмашев Виктор Михайлович, Балмашева Любовь Александровна	долевая собственность	под жилой дом	для размещения линейных объектов транспортной и инженерной инфраструктуры	свидетельство от 28.05.2009 № 59-59-23/032/2009-044, свидетельство от 26.09.2011 № 59-59-23/035/2011-419	818,87	819	819
1996	59:01:4413840:20	Пермский край, г.Пермь, Индустриальный район, шоссе Космонавтов,267	Сажина Людмила Алексеевна	собственность	под отдельно стоящий односемейный дом с земельным участком	для размещения линейных объектов транспортной и инженерной инфраструктуры	распоряжение начальника ДЗО от 09.08.2011 № 1413	1750	1750	457

1	2	3	4	5	6	7	8	9	10	11
1997	59:01:4413840:18	Пермский край, г.Пермь, Индустриальный район, шоссе Космонавтов,271а	Соболева Галина Петровна	собственность	под жилой дом	для размещения линейных объектов транспортной и инженерной инфраструктуры	распоряжение начальника ДЗО от 19.04.2010 № 679	826	826	53
1998	59:01:4413840:17	Пермский край, г.Пермь, Индустриальный район, шоссе Космонавтов. На земельном участке расположен жилой дом (условный номер 59-59-01/715/2005-458), имеющий адрес: Пермский край, г.Пермь, шоссе Космонавтов,271	Соболева Галина Петровна	долевая собственность	под жилой дом	для размещения линейных объектов транспортной и инженерной инфраструктуры	распоряжение начальника ДЗО от 19.04.2010 № 679	701	701	701
1999	59:01:4413840:126	Пермский край, г.Пермь, Индустриальный район, шоссе Космонавтов,273	-	собственность	отдельно стоящие односемейные дома (коттеджи) с земельными участками	для размещения линейных объектов транспортной и инженерной инфраструктуры	-	653	653	653
2000	59:01:4413840:4	Пермский край, г.Пермь, Индустриальный район, Казанский тракт,273	-	собственность	под строительство индивидуального жилого дома	для размещения линейных объектов транспортной и инженерной инфраструктуры	-	600	600	600
2001	59:01:4413840:12	Пермский край, г.Пермь, Индустриальный район, шоссе Космонавтов,279	Жуков Виктор Николаевич	собственность	отдельно стоящие односемейные дома (коттеджи) с земельным участком	для размещения линейных объектов транспортной и инженерной инфраструктуры	распоряжение начальника ДЗО от 20.07.2012 № 2067	1099	1099	307
2002	59:01:4413840:2	Пермский край, г.Пермь, Индустриальный район, шоссе Космонавтов,281	Буланкин Алексей Станиславович	собственность	под индивидуальный жилой дом	для размещения линейных объектов транспортной и инженерной инфраструктуры	распоряжение начальника ДЗО от 19.11.2009 № 2073	720	710	710
2003	59:01:4416076:22	Пермский край, г.Пермь, Индустриальный район, шоссе Космонавтов,283	Кашфуллин Джаудат Мирзагависович	собственность	индивидуальный жилой дом	для размещения линейных объектов транспортной и инженерной инфраструктуры	распоряжение начальника ДЗО от 24.08.2012 № 2311	865	865	171
2004	59:01:4416076:5	Пермский край, г.Пермь, Индустриальный район, шоссе Космонавтов,287	-	собственность	для индивидуального жилищного строительства	для размещения линейных объектов транспортной и инженерной инфраструктуры	-	2384	2384	669
2005	59:01:4416076:3	Пермский край, г.Пермь, Индустриальный район, шоссе Космонавтов,291	Кривченкова Любовь Владимировна	собственность	распоряжение начальника ДЗО от 27.06.2012 №1702	для размещения линейных объектов транспортной и инженерной инфраструктуры	-	1194	1194	439

1	2	3	4	5	6	7	8	9	10	11
2006	59:01:4416076:20	Пермский край, г.Пермь, Индустриальный район, шоссе Космонавтов,293	Власов Александр Алексеевич	собственность	под жилой дом	для размещения линейных объектов транспортной и инженерной инфраструктуры	свидетельство от 29.06.2009 № 59-59-23/035/2009-046	625	625	625
2007	59:01:4416076:11	Пермский край, г.Пермь, Индустриальный район, шоссе Космонавтов,295	Шипигузова Тамара Николаевна	собственность	индивидуальный жилой дом	для размещения линейных объектов транспортной и инженерной инфраструктуры	приказ управления земельных отношений от 15.05.2007 № 1128-з	1584,49	1584	743
2008	59:01:4416076:1	Пермский край, г.Пермь, Индустриальный район, шоссе Космонавтов,297	Аликина Галина Степановна	собственность	отдельно стоящий односемейный дом с земельным участком	для размещения линейных объектов транспортной и инженерной инфраструктуры	распоряжение начальника ДЗО от 24.12.2012 № 3192	1032	1032	1032
2009	59:01:4413867:9	Пермский край, г.Пермь, Индустриальный район, шоссе Космонавтов,299	Чистогова Галина Григорьевна; Чистогова Галина Григорьевна	собственность	под индивидуальный жилой дом	для размещения линейных объектов транспортной и инженерной инфраструктуры	свидетельство о праве на наследство по завещанию от 29.10.2003 № Н-232	1109	1109	1109
2010	Нет	Пермский край, г.Пермь, Индустриальный район, шоссе Космонавтов,299а	Копчиков Валентин Николаевич	аренда долгосрочная	под огородничество	для размещения линейных объектов транспортной и инженерной инфраструктуры	постановление администрации города от 29.04.1996 № 809	672	672	672
2011	59:01:4413867:11 (ЕЗП: 59:01:0000000:415)	Пермский край, г.Пермь, Индустриальный район, шоссе Космонавтов	МУП «Пермгорэлектротранс»	аренда краткосрочная	диспетчерский пункт, трамвайные пути	для размещения линейных объектов транспортной и инженерной инфраструктуры	распоряжение начальника ДЗО от 24.12.2012 № 3189	1976,42	1976	1976
2012	59:01:4413848:12	Пермский край, г.Пермь, Индустриальный район, шоссе Космонавтов,180	Шубодёров Александр Алексеевич	собственность	под учреждение жилищно-коммунального хозяйства	для размещения линейных объектов транспортной и инженерной инфраструктуры	постановление администрации города от 28.06.2005 № 1468	3248	3248	500
2013	59:01:4413848:34	Пермский край, г.Пермь, Индустриальный район, шоссе Космонавтов,180	Шубодёров Александр Алексеевич	собственность	под здание магазина и благоустройство	для размещения линейных объектов транспортной и инженерной инфраструктуры	постановление администрации города от 28.06.2005 № 1468	188	188	34
2018	59:01:4413849:9	Пермский край, г.Пермь, Индустриальный район, шоссе Космонавтов,182	Ерышканов Максим Александрович	собственность	стоянки и гаражи, в том числе многоэтажные встроенные, пристроенные, отдельно стоящие надземные, подземные	для размещения линейных объектов транспортной и инженерной инфраструктуры	договор купли-продажи земельного участка от 29.06.2009 № 0608-09	895	895	116

1	2	3	4	5	6	7	8	9	10	11
2029	59:01:4413861:25	Пермский край, г.Пермь, район Индустриальный, восточнее здания по шоссе Косонавтов,202а	Коршунов Алексей Владимирович	аренда краткосрочная	для благоустройства территории: устройства газонов, пешеходных дорожек и других элементов благоустройства	для размещения линейных объектов транспортной и инженерной инфраструктуры	-	1459	1459	596
2042	59:01:4413867:13	Пермский край, г.Пермь, Индустриальный район, шоссе Космонавтов,305	Саттарова Мавлюда Абдусаламовна (1952); Кадыров Абдулазиз Абдухакимович (2000); Ахмедова Шарипа Абдужалиловна; Кадырова Мархабо Абдухакимовна	долевая собственность	индивидуальный жилой дом	для размещения линейных объектов транспортной и инженерной инфраструктуры	распоряжение начальника ДЗО от 02.07.2012 № 1763	2052	2052	2052
2043	59:01:4413867:4	Пермский край, г.Пермь, Индустриальный район, шоссе Космонавтов,307	Бакланова Тамара Александровна	долевая собственность	под индивидуальный жилой дом	для размещения линейных объектов транспортной и инженерной инфраструктуры	постановление Главы города от 10.11.2002 № 3122	1285	1246	1246
2044	59:01:4413867:3	Пермский край, г.Пермь, Индустриальный район, шоссе Космонавтов,311	Гордиенко Маргарита Михайловна	аренда краткосрочная	индивидуальный жилой дом (фундамент)	для размещения линейных объектов транспортной и инженерной инфраструктуры	распоряжение начальника ДЗО от 15.06.2011 № 1073	1091	1091	1091
2045	59:01:4413867:28	Пермский край, г.Пермь, Индустриальный район, шоссе Космонавтов,313	Жужгова Любовь Ивановна	собственность	1-этажный бревенчатый жилой дом	для размещения линейных объектов транспортной и инженерной инфраструктуры	распоряжение начальника ДЗО от 22.11.2011 № 2016	544	544	544
2046	59:01:4413867:29	Пермский край, г.Пермь, Индустриальный район, шоссе Космонавтов,313	Жужгова Любовь Ивановна	собственность	1-этажный бревенчатый жилой дом	для размещения линейных объектов транспортной и инженерной инфраструктуры	распоряжение начальника ДЗО от 22.11.2011 № 2016	570	570	570
2047	59:01:4413868:24	Пермский край, г.Пермь, Индустриальный район, шоссе Космонавтов,315	-	долевая собственность	многоквартирные жилые дома	для размещения линейных объектов транспортной и инженерной инфраструктуры	-	1528	1528	1528
2048	59:01:4413868:6	Пермский край, г.Пермь, Индустриальный район, шоссе Космонавтов,317	Гордиенко Павел Емельянович	собственность	под жилой дом	для размещения линейных объектов транспортной и инженерной инфраструктуры	решение районного суда г. Перми от 07.05.2009	1465	1465	1465

1	2	3	4	5	6	7	8	9	10	11
2049	59:01:4413868:18	Пермский край, г.Пермь, Индустриальный район, шоссе Космонавтов,323	Кузьмичева Нонна Васильевна	собственность	под жилой дом	для размещения линейных объектов транспортной и инженерной инфраструктуры	договор купли-продажи земельного участка от 20.10.2009 № 1156-09	1007	1007	1007
2061	59:01:0000000:76597	Пермский край, г.Пермь, Индустриальный район, юго-западней домовладения по шоссе Космонавтов,240 (участок 2)	-	-	для рекреационных целей, отдыха	для размещения линейных объектов транспортной и инженерной инфраструктуры	-	972	972	972
2072	59:01:4613904:9	Пермский край, г.Пермь, Индустриальный район, шоссе Космонавтов,244бб	Отегов Александр Сергеевич	собственность	здание котельной	для размещения линейных объектов транспортной и инженерной инфраструктуры	-	102	102	102
2101	Нет	Пермский край, г.Пермь, Индустриальный район, ул.Баумана	Исматуллаев Абдукахор Кабулжанович	аренда	остановочный комплекс	для размещения линейных объектов транспортной и инженерной инфраструктуры	постановление администрации Индустриального района г.Перми от 14.05.2003 № 537	55,27	54	54
2105	Нет	Пермский край, г.Пермь, Индустриальный район, ул.Стахановская	Индустриальный райисполком	постоянное (бессрочное) пользование	строительство гаражей-боксов	для размещения линейных объектов транспортной и инженерной инфраструктуры	решение ГИК № 501	109,83	110	110

Приложение см. на стр. 502

Экспликация формируемых земельных участков (СТН Г1)

Номер	Адрес	Цель	Площадь по проекту, кв.м	Примечание
1	2	3	4	5
1	Ул.Куфонина (от проспекта Паркового до ул.Трамвайной)	территории общего пользования, предназначенные для формирования земельных участков в целях размещения линейных объектов инженерной и транспортной инфраструктуры	1783	
2	Пересечение ул.Трамвайной-ул.Куфонина	территории общего пользования, предназначенные для формирования земельных участков в целях размещения линейных объектов инженерной и транспортной инфраструктуры	184	
3	Ул.Трамвайная (от ул.Куфонина до ул.Желябова)	территории общего пользования, предназначенные для формирования земельных участков в целях размещения линейных объектов инженерной и транспортной инфраструктуры	34904	формирование земельного участка возможно при условии прекращения прав пользования и снятия с государственного кадастрового учета земельных участков, предоставленных для целей строительства линейных объектов, расположенных в настоящее время в границах формируемого земельного участка
4	Ул.Рыночная 1-я (от ул.Трамвайной до проспекта Паркового)	территории общего пользования, предназначенные для формирования земельных участков в целях размещения линейных объектов инженерной и транспортной инфраструктуры	3315	
5	Проезд от ул.Рыночной 1-й до ул.Желябова	территории общего пользования, предназначенные для формирования земельных участков в целях размещения линейных объектов инженерной и транспортной инфраструктуры	926	
6	Ул.Желябова (от ул.Трамвайной до проспекта Паркового)	территории общего пользования, предназначенные для формирования земельных участков в целях размещения линейных объектов инженерной и транспортной инфраструктуры	5263	
7	Ул.Куфонина (от проспекта Паркового до ул.Трамвайной)	территории общего пользования, предназначенные для формирования земельных участков в целях размещения линейных объектов инженерной и транспортной инфраструктуры	383	
8	Проспект Парковый (от ул.Куфонина до ул.Рыночной 1-й)	территории общего пользования, предназначенные для формирования земельных участков в целях размещения линейных объектов инженерной и транспортной инфраструктуры	31666	
9	Проспект Парковый (от ул.Рыночной 1-й до ул.Желябова)	территории общего пользования, предназначенные для формирования земельных участков в целях размещения линейных объектов инженерной и транспортной инфраструктуры	6047	
10	Ул.Куфонина (от ул.Подлесной до проспекта Паркового)	территории общего пользования, предназначенные для формирования земельных участков в целях размещения линейных объектов инженерной и транспортной инфраструктуры	29572	формирование земельного участка возможно при условии прекращения прав пользования и снятия с государственного кадастрового учета земельных участков, предоставленных для целей строительства линейных объектов, расположенных в настоящее время в границах формируемого земельного участка
11	Ул.Встречная (до ул.Подлесной)	территории общего пользования, предназначенные для формирования земельных участков в целях размещения линейных объектов инженерной и транспортной инфраструктуры	17436	формирование земельного участка возможно при условии прекращения прав пользования и снятия с государственного кадастрового учета земельных участков, предоставленных для целей строительства линейных объектов, расположенных в настоящее время в границах формируемого земельного участка
12	Ул.Заостровская	территории общего пользования, предназначенные для формирования земельных участков под зеленые насаждения	3368	
13	Проезд с ул.Подлесной до ул.Заостровской	территории общего пользования, предназначенные для формирования земельных участков в целях размещения линейных объектов инженерной и транспортной	3836	

1	2	3	4	5
		инфраструктуры		
14	Ул.Подлесная (от ул.Куфонина)	территории общего пользования, предназначенные для формирования земельных участков в целях размещения линейных объектов инженерной и транспортной инфраструктуры	1115	
15	Ул.Подлесная (до ул.Рыночной 2-ой)	территории общего пользования, предназначенные для формирования земельных участков в целях размещения линейных объектов инженерной и транспортной инфраструктуры	946	
16	Проезд с ул.Рыночной 1-ой	территории общего пользования, предназначенные для формирования земельных участков в целях размещения линейных объектов инженерной и транспортной инфраструктуры	4128	формирование земельного участка возможно при условии прекращения прав пользования и снятия с государственного кадастрового учета земельных участков, предоставленных для целей строительства линейных объектов, расположенных в настоящее время в границах формируемого земельного участка
17	Ул.Рыночная 2-я (от ул.Подлесной до ул.Заостровской)	территории общего пользования, предназначенные для формирования земельных участков в целях размещения линейных объектов инженерной и транспортной инфраструктуры	1425	формирование земельного участка возможно при условии прекращения прав пользования и снятия с государственного кадастрового учета земельных участков, предоставленных для целей строительства линейных объектов, расположенных в настоящее время в границах формируемого земельного участка
18	Ул.Спортивная	территории общего пользования, предназначенные для формирования земельных участков в целях размещения линейных объектов инженерной и транспортной инфраструктуры	4069	формирование земельного участка возможно при условии прекращения прав пользования и снятия с государственного кадастрового учета земельных участков, предоставленных для целей строительства линейных объектов, расположенных в настоящее время в границах формируемого земельного участка
19	Ул.Заостровская (от ул.Желябова до ул.Куфонина)	территории общего пользования, предназначенные для формирования земельных участков в целях размещения линейных объектов инженерной и транспортной инфраструктуры	8395	формирование земельного участка возможно при условии прекращения прав пользования и снятия с государственного кадастрового учета земельных участков, предоставленных для целей строительства линейных объектов, расположенных в настоящее время в границах формируемого земельного участка
20	Ул.Рыночная 2-я (от проспекта Паркового до ул.Заостровской)	территории общего пользования, предназначенные для формирования земельных участков в целях размещения линейных объектов инженерной и транспортной инфраструктуры	754	
21	Ул.Желябова (от проспекта Паркового до ул.Подлесной)	территории общего пользования, предназначенные для формирования земельных участков в целях размещения линейных объектов инженерной и транспортной инфраструктуры	10643	формирование земельного участка возможно при условии прекращения прав пользования и снятия с государственного кадастрового учета земельных участков, предоставленных для целей строительства линейных объектов, расположенных в настоящее время в границах формируемого земельного участка
22	Ул.Трамвайная (от ул.Желябова до перекрестка с ул.Вишерской)	территории общего пользования, предназначенные для формирования земельных участков в целях размещения линейных объектов инженерной и транспортной инфраструктуры	17185	
23	Ул.Шпалопропиточная (от ул.Желябова до ул.Песчаной)	территории общего пользования, предназначенные для формирования земельных участков в целях размещения линейных объектов инженерной и транспортной инфраструктуры	3985	
24	Ул.Водопроводная 3-я (от ул.Желябова до ул.Песчаной)	территории общего пользования, предназначенные для формирования земельных участков в целях размещения линейных объектов инженерной и транспортной инфраструктуры	4891	
25	Ул.Шпалопропиточная	территории общего пользования, предназначенные для формирования земельных участков в целях размещения линейных объектов инженерной и транспортной инфраструктуры	6018	формирование земельного участка возможно при условии прекращения прав пользования и снятия с государственного кадастрового учета земельных участков, предоставленных для целей строительства линейных объектов, расположенных в

1	2	3	4	5
				настоящее время в границах формируемого земельного участка
26	Ул.Песчаная (от проспекта Парко-вый до ул.Водопроводной 3-й)	территории общего пользования, предназначенные для формирования земельных участков в целях размещения линейных объектов инженерной и транспортной инфраструктуры	3436	
27	Ул.Водопроводная 3-я (от ул.Уфалейской до ул.Песчаной)	территории общего пользования, предназначенные для формирования земельных участков в целях размещения линейных объектов инженерной и транспортной инфраструктуры	8191	
28	Ул.Водопроводная 3-я	территории общего пользования, предназначенные для формирования земельных участков в целях размещения линейных объектов инженерной и транспортной инфраструктуры	7578	
29	Проспект Парковый (от ул.Желябова до ул.Комиссара Пожарского)	территории общего пользования, предназначенные для формирования земельных участков в целях размещения линейных объектов инженерной и транспортной инфраструктуры	24950	
30	Ул.Заостровская (от ул.Желябова до ул.Комисара Пожарского)	территории общего пользования, предназначенные для формирования земельных участков в целях размещения линейных объектов инженерной и транспортной инфраструктуры	9039	
31	Ул.Подлесная (от ул.Желябова до ул.Комиссара Пожарского)	территории общего пользования, предназначенные для формирования земельных участков в целях размещения линейных объектов инженерной и транспортной инфраструктуры	1384	
32	Ул.Трамвайная (от перекрестка ул.Вишерской-до ул.Барамзиной)	территории общего пользования, предназначенные для формирования земельных участков в целях размещения линейных объектов инженерной и транспортной инфраструктуры	12435	
33	Ул.Вишерская	территории общего пользования, предназначенные для формирования земельных участков в целях размещения линейных объектов инженерной и транспортной инфраструктуры	15570	
34	Проезд от проспекта Паркового до ул.Водопроводной 3-й	территории общего пользования, предназначенные для формирования земельных участков в целях размещения линейных объектов инженерной и транспортной инфраструктуры	2769	
35	Проспект Парковый (от ул.Комиссара Пожарского до ул.Зои Космодемьянской)	территории общего пользования, предназначенные для формирования земельных участков в целях размещения линейных объектов инженерной и транспортной инфраструктуры	47470	
36	Ул.Заостровская (от ул.Комисара Пожарского до проспекта Парко-вого)	территории общего пользования, предназначенные для формирования земельных участков в целях размещения линейных объектов инженерной и транспортной инфраструктуры	2861	
37	Ул.Заостровская	территории общего пользования, предназначенные для формирования земельных участков под зеленые насаждения	3758	
38	Ул.Комиссара Пожарского (от проспекта Паркового до ул.Подлесной)	территории общего пользования, предназначенные для формирования земельных участков в целях размещения линейных объектов инженерной и транспортной инфраструктуры	10223	
39	Ул.Заостровская	территории общего пользования, предназначенные для формирования земельных участков под зеленые насаждения	2909	
40	Проезд с проспекта Паркового до ул.Подлесной	территории общего пользования, предназначенные для формирования земельных участков в целях размещения линейных объектов инженерной и транспортной инфраструктуры	4856	
41	Ул.Подлесная (от ул.Комиссара Пожарского)	территории общего пользования, предназначенные для формирования земельных участков в целях размещения линейных объектов инженерной и транспортной инфраструктуры	1278	

1	2	3	4	5
42	Ул.Барамзиной	территории общего пользования, предназначенные для формирования земельных участков в целях размещения линейных объектов инженерной и транспортной инфраструктуры	8738	
43	Ул.Барамзиной	территории общего пользования, предназначенные для формирования земельных участков в целях размещения линейных объектов инженерной и транспортной инфраструктуры	10730	
44	Ул.Барамзиной	территории общего пользования, предназначенные для формирования земельных участков в целях размещения линейных объектов инженерной и транспортной инфраструктуры	7570	формирование земельного участка возможно при условии прекращения прав пользования и снятия с государственного кадастрового учета земельных участков, предоставленных для целей строительства линейных объектов, расположенных в настоящее время в границах формируемого земельного участка
45	Ул.Барамзиной (от ул.Шоссейной 2-й до ул.Локомотивной)	территории общего пользования, предназначенные для формирования земельных участков в целях размещения линейных объектов инженерной и транспортной инфраструктуры	812	
46	Ул.Барамзиной (от ул.Шоссейной 2-й до ул.Локомотивной)	территории общего пользования, предназначенные для формирования земельных участков в целях размещения линейных объектов инженерной и транспортной инфраструктуры	2603	
47	Проезд (от ул.Шоссейной 2-й до ул.Локомотивной)	территории общего пользования, предназначенные для формирования земельных участков в целях размещения линейных объектов инженерной и транспортной инфраструктуры	20347	
48	Ул.Локомотивная (от ул.Барамзиной до ул.Шоссейной 2-й)	территории общего пользования, предназначенные для формирования земельных участков в целях размещения линейных объектов инженерной и транспортной инфраструктуры	14130	
49	Ул.Трамвайная	территории общего пользования, предназначенные для формирования земельных участков под зеленые насаждения	5081	формирование земельного участка возможно при условии прекращения прав пользования и снятия с государственного кадастрового учета земельных участков, предоставленных для целей строительства линейных объектов, расположенных в настоящее время в границах формируемого земельного участка
50	Ул.Трамвайная	территории общего пользования, предназначенные для формирования земельных участков под зеленые насаждения	6945	
51	Ул.Строителей (до ул.Рыночной 1-й)	территории общего пользования, предназначенные для формирования земельных участков под зеленые насаждения	2557	
52	Ул.Шпалопропиточная (от ул.Желябова до ул.Песчаной)	территории общего пользования, предназначенные для формирования земельных участков под зеленые насаждения	9197	
53	Ул.Рыночная 1-я	под строительство трансформаторной подстанции	129	
54	Ул.Строителей,36	земельный участок, формируемый под многоквартирный жилой дом	3407	
55	Ул.Барамзиной,2	земельный участок, формируемый под многоквартирный жилой дом	1193	
56	Ул.Барамзиной,4	земельный участок, формируемый под многоквартирный жилой дом	1594	
57	Ул.Барамзиной,6	земельный участок, формируемый под многоквартирный жилой дом	1440	
58	Ул.Барамзиной,8	земельный участок, формируемый под многоквартирный жилой дом	1356	
59	Проспект Парковый	для размещения сквера	7692	образование земельного участка путем перераспределения земельных участков с кадастровыми номерами 59:01:4410396:34, 59:01:4410396:40 и муниципальными землями
60	Проспект Парковый,26б	магазин	720	увеличение площади земельного участка с кадастровым номером 59:01:44105212:11 на 329 кв.м путем перераспределения
61	Проспект Парковый,36	под магазин «Промтовары» (лит. А1, А2)	2085	увеличение площади земельного участка с кадастровым номером 59:01:4410986:5 на 715 кв.м путем перераспределения
62	Ул.Песчаная	территории общего пользования, предназначенные для формирования земельных участков под зеленые насаждения	1658	

1	2	3	4	5
63	Пересечение ул.Трамвайной-ул.Куфонина	под строительство трансформаторной подстанции	288	
64	Ул.Шпальная	под строительство трансформаторной подстанции	120	
65	Ул.Шпалопропиточная,4а	земельный участок, формируемый под многоквартирный жилой дом	969	образован путем раздела земельного участка с кадастровым номером 59:01:4410429:2
66	Ул.Шпалопропиточная,4	земельный участок, формируемый под многоквартирный жилой дом	1054	образован путем раздела земельного участка с кадастровым номером 59:01:4410429:2
67	Проспект Парковый,36аа	под 1-этажное здание торгового комплекса (лит.А)	1085	увеличение площади земельного участка с кадастровым номером 59:01:4410986:37 на 160 кв.м путем перераспределения
68	Ул.Строителей,16а	земельный участок, формируемый под физкультурно-оздоровительные организации	5554	
69	Ул.Трамвайная	территории общего пользования, предназначенные для формирования земельных участков под зеленые насаждения	1807	
70	Западнее земельного участка по проспекту Парковому,8а	под здание школы №59	25919	увеличение площади земельного участка с кадастровым номером 59:01:4410247:59 на 459 кв.м путем перераспределения
71	На пересечении ул.Шоссейной 2-й и ул.Углеуральской	автобусный вокзал, автостанция, железнодорожный вокзал, аэровокзал, речной вокзал, пассажирские причалы	5853	
72	На пересечении ул.Шоссейной 2-й и ул.Углеуральской	муниципальные автостоянки общего пользования для индивидуального автомобильного транспорта	5000	образование земельного участка путем перераспределения земельного участка с кадастровым номером 59:01:4415090:6 и муниципальными землями
73	Проезд от ул.Трамвайной до проспекта Паркового	территории общего пользования, предназначенные для формирования земельных участков в целях размещения линейных объектов инженерной и транспортной инфраструктуры	2645	
74	Проезд от ул.Трамвайной до проспекта Паркового	территории общего пользования, предназначенные для формирования земельных участков в целях размещения линейных объектов инженерной и транспортной инфраструктуры	497	
75	Проезд от ул.Трамвайной до проспекта Паркового	территории общего пользования, предназначенные для формирования земельных участков в целях размещения линейных объектов инженерной и транспортной инфраструктуры	760	
76	Проезд от ул.Трамвайной до проспекта Паркового	территории общего пользования, предназначенные для формирования земельных участков в целях размещения линейных объектов инженерной и транспортной инфраструктуры	79	
77	Проезд от ул.Рыночной 1-й	территории общего пользования, предназначенные для формирования земельных участков в целях размещения линейных объектов инженерной и транспортной инфраструктуры	599	
78	Проезд от ул.Рыночной 1-й	территории общего пользования, предназначенные для формирования земельных участков в целях размещения линейных объектов инженерной и транспортной инфраструктуры	881	
79	Проезд от ул.Трамвайной до проспекта Паркового	территории общего пользования, предназначенные для формирования земельных участков в целях размещения линейных объектов инженерной и транспортной инфраструктуры	28	
80	Проезд от ул.Желябова	территории общего пользования, предназначенные для формирования земельных участков в целях размещения линейных объектов инженерной и транспортной инфраструктуры	80	
81	Проезд от проспекта Паркового до ул.Водопроводной 3-й	территории общего пользования, предназначенные для формирования земельных участков в целях размещения линейных объектов инженерной и транспортной инфраструктуры	1161	
82	Проезд от проспекта Паркового до ул.Водопроводной 3-й	территории общего пользования, предназначенные для формирования земельных участков в целях размещения линейных объектов инженерной и транспортной	189	

1	2	3	4	5
		инфраструктуры		
83	Проезд с ул.Водопроводной 3-й	территории общего пользования, предназначенные для формирования земельных участков в целях размещения линейных объектов инженерной и транспортной инфраструктуры	584	
84	Проезд с проспекта Паркового	территории общего пользования, предназначенные для формирования земельных участков в целях размещения линейных объектов инженерной и транспортной инфраструктуры	176	
85	Проезд с ул.Водопроводной 3-й	территории общего пользования, предназначенные для формирования земельных участков в целях размещения линейных объектов инженерной и транспортной инфраструктуры	53	
86	Проезд с ул.Водопроводной 3-й	территории общего пользования, предназначенные для формирования земельных участков в целях размещения линейных объектов инженерной и транспортной инфраструктуры	50	
87	Проезд с ул.Водопроводной 3-й	территории общего пользования, предназначенные для формирования земельных участков в целях размещения линейных объектов инженерной и транспортной инфраструктуры	1473	
88	Проезд с ул.Зои Космодемьянской	территории общего пользования, предназначенные для формирования земельных участков в целях размещения линейных объектов инженерной и транспортной инфраструктуры	577	
89	Проезд с ул.Куфонина	территории общего пользования, предназначенные для формирования земельных участков в целях размещения линейных объектов инженерной и транспортной инфраструктуры	247	
90	Проезд с ул.Куфонина	территории общего пользования, предназначенные для формирования земельных участков в целях размещения линейных объектов инженерной и транспортной инфраструктуры	392	
91	Проезд с ул.Куфонина	территории общего пользования, предназначенные для формирования земельных участков в целях размещения линейных объектов инженерной и транспортной инфраструктуры	793	
92	Проезд с ул.Куфонина	территории общего пользования, предназначенные для формирования земельных участков в целях размещения линейных объектов инженерной и транспортной инфраструктуры	432	
93	Проезд с ул.Подлесной	территории общего пользования, предназначенные для формирования земельных участков в целях размещения линейных объектов инженерной и транспортной инфраструктуры	281	
94	Проезд с ул.Спортивной	территории общего пользования, предназначенные для формирования земельных участков в целях размещения линейных объектов инженерной и транспортной инфраструктуры	132	
95	Проезд с ул.Заостровской	территории общего пользования, предназначенные для формирования земельных участков в целях размещения линейных объектов инженерной и транспортной инфраструктуры	228	
96	Проезд с ул.Заостровской	территории общего пользования, предназначенные для формирования земельных участков в целях размещения линейных объектов инженерной и транспортной инфраструктуры	1345	
97	Проезд с ул.Заостровской до ул.Желябова	территории общего пользования, предназначенные для формирования земельных участков в целях размещения линейных объектов инженерной и транспортной инфраструктуры	5215	

1	2	3	4	5
98	Проезд с ул.Заостровской до ул.Желябова	территории общего пользования, предназначенные для формирования земельных участков в целях размещения линейных объектов инженерной и транспортной инфраструктуры	300	
99	Проезд с проспекта Паркового	территории общего пользования, предназначенные для формирования земельных участков в целях размещения линейных объектов инженерной и транспортной инфраструктуры	596	
100	Проезд с проспекта Паркового	территории общего пользования, предназначенные для формирования земельных участков в целях размещения линейных объектов инженерной и транспортной инфраструктуры	301	
101	Проезд с проспекта Паркового	территории общего пользования, предназначенные для формирования земельных участков в целях размещения линейных объектов инженерной и транспортной инфраструктуры	491	
102	Проезд с ул.Подлесной	территории общего пользования, предназначенные для формирования земельных участков в целях размещения линейных объектов инженерной и транспортной инфраструктуры	939	
103	Ул.Куфонина	муниципальные автостоянки общего пользования для индивидуального автомобильного транспорта	412	образование земельного участка путем перераспределения земельного участка с кадастровым номером59:01:0000000:964 и муниципальными землями
104	Ул.Куфонина	муниципальные автостоянки общего пользования для индивидуального автомобильного транспорта	3055	образование земельного участка путем перераспределения земельных участков с кадастровыми номерами 59:01:4410432:34; 59:01:4410432:3; 59:01:4410432:14; 59:01:4410432:1322 и муниципальными землями
105	Ул.Заостровская	территории общего пользования, предназначенные для формирования земельных участков под зеленые насаждения	1424	образование земельного участка путем перераспределения земельного участка с кадастровым номером 59:01:4410212:66 и муниципальными землями

Приложение см. на стр. 512

Экспликация земельных участков, подлежащих резервированию и изъятию для государственных и муниципальных нужд (СТН Г1)

№	Кадастровый номер	Адрес	Землепользователь	Вид вещного права	Разрешенное использование	Цель резервирования	Площадь по документам, кв.м	Площадь фактического пользования, кв.м	Площадь земельного участка или его части, подлежащего резервировании и изъятию, кв.м
1	2	3	4	5	6	7	8	9	10
1	59:01:4415090:2	Пермский край, г.Пермь, район Дзержинский, ул.Шоссейная 2-я,10	ООО «Пермский торговый центр»	аренда краткосрочная	под строительство торгового центра	для размещения линейных объектов транспортной и инженерной инфраструктуры	27485,76	27485,76	5598
3	Нет	Пермский край, г.Пермь, Дзержинский район, ул.Локомотивная,16	АВТОВОКЗАЛ ПОГУП	аренда краткосрочная	под строительство автовокзала	для размещения линейных объектов транспортной и инженерной инфраструктуры	30529,66	30529,74	30529,74
4	59:01:4415090:3	Пермский край, г.Пермь, Дзержинский район, ул.Локомотивная,18а	Яблонский Константин Сергеевич	собственность	под 1-этажное общественное здание (лит. А)	для размещения линейных объектов транспортной и инженерной инфраструктуры	414,58	414,58	788
5	59:01:4415090:6	Пермский край, г.Пермь, Дзержинский район	ОАО «Российские железные дороги»	аренда долгосрочная (федеральная собственность)	под полосу отвода железной дороги	для размещения линейных объектов транспортной и инженерной инфраструктуры	2331	2331	2331
6	59:01:4415090:1	Пермский край, г.Пермь, Дзержинский район, ул.Шоссейная 2-я,10	ООО «Пермский торговый центр»	аренда краткосрочная	под строительство торгового центра	для размещения линейных объектов транспортной и инженерной инфраструктуры	42664,51	42666,22	11206
19	59:01:0000000:1173	Пермский край, г.Пермь, Дзержинский район, ул.Барамзиной,30	ООО «ВЕС»	собственность	здание автозаправочной станции	для размещения линейных объектов транспортной и инженерной инфраструктуры	2062	2062	102
20	59:01:0000000:76093	Пермский край, г.Пермь, Дзержинский район, ул.Барамзиной	ОАО «Российские железные дороги»	аренда краткосрочная	для строительства наружного газопровода к системе теплоснабжения мотор-вагонного депо станции Пермь-2 с использованием энергосберегающих технологий	для размещения линейных объектов транспортной и инженерной инфраструктуры	1620 (состоит из 7 контуров)	1620 (состоит из 7 контуров)	1620
21	59:01:0000000:76093	Пермский край, г.Пермь, Дзержинский район, ул.Барамзиной	ОАО «Российские железные дороги»	аренда краткосрочная	для строительства наружного газопровода к системе теплоснабжения мотор-вагонного депо станции Пермь-2 с использованием энергосберегающих технологий	для размещения линейных объектов транспортной и инженерной инфраструктуры	1620 (состоит из 7 контуров)	1620 (состоит из 7 контуров)	1620

1	2	3	4	5	6	7	8	9	10
22	59:01:4415029:1 (ЕЗП: 59:01:0000000:333)	Пермский край, г.Пермь, Дзержинский район, ул.Василия Каменского,1	ОАО «Российские железные дороги»	аренда долгосрочная (федеральная собственность)	под комплекс зданий больницы	для размещения линейных объектов транспортной и инженерной инфраструктуры	299,31	299,31	30
23	59:01:4410756:2 (ЕЗП: 59:01:0000000:333)	Пермский край, г.Пермь, Дзержинский район, ул.Василия Каменского,1	ОАО «Российские железные дороги»	аренда долгосрочная (федеральная собственность)	под комплекс зданий больницы	для размещения линейных объектов транспортной и инженерной инфраструктуры	66241,03	66241,03	449
28	59:01:4415053:12	Пермский край, г.Пермь, Дзержинский район	ОАО «Российские железные дороги»	аренда долгосрочная (федеральная собственность)	под полосу отвода железной дороги	для размещения линейных объектов транспортной и инженерной инфраструктуры	1 073 359	1 073 359	21 089
29	59:01:4410253:1	Пермский край, г.Пермь, Дзержинский район	ОАО «Российские железные дороги»	аренда долгосрочная (федеральная собственность)	под полосу отвода железной дороги	для размещения линейных объектов транспортной и инженерной инфраструктуры	112	112	112
39	59:01:4410257:3	Пермский край, г.Пермь, Дзержинский район, ул.Телеграфная,3	Неброев Александр Федорович	собственность	индивидуальный жилой дом	для размещения линейных объектов транспортной и инженерной инфраструктуры	1000	1000	77
40	59:01:4410254:30	Пермский край, г.Пермь, Дзержинский район, ул.Вишерская,20	-	-	для складирования строительных материалов	для размещения линейных объектов транспортной и инженерной инфраструктуры	1200	1200	146
41	59:01:4410254:29	Пермский край, г.Пермь, Дзержинский район, ул.Вишерская	ООО «Компания» СВР-Холдинг»	собственность	объекты складского назначения различного профиля V класса вредности	для размещения линейных объектов транспортной и инженерной инфраструктуры	3966	3966	555
42	59:01:4410254:13	Пермский край, г.Пермь, Дзержинский район, ул.Вишерская,20а	Родюкова Вера Алексеевна	аренда краткосрочная	под строительство административного здания с выставочным залом	для размещения линейных объектов транспортной и инженерной инфраструктуры	226,37	226,37	62
43	59:01:4410254:15	Пермский край, г.Пермь, Дзержинский район, ул.Вишерская, с северной стороны промтерритории ОАО «Пермский маргариновый завод «Сдобри»	ООО «Лукойл-Пермнефтепродукт»	собственность	автоматическая автозаправочная станция	для размещения линейных объектов транспортной и инженерной инфраструктуры	355	355	108
44	59:01:4410254:26	Пермский край, г.Пермь, Дзержинский район, ул.Вишерская, с северной стороны промтерритории ОАО «Пермский маргариновый завод «Сдобри»	ОАО «Пермский маргариновый завод «Сдобри»	аренда краткосрочная	для целей не связанных со строительством (для эксплуатации служебной автостоянки)	для размещения линейных объектов транспортной и инженерной инфраструктуры	152	152	152

1	2	3	4	5	6	7	8	9	10
45	59:01:4410254:25	Пермский край, г.Пермь, Дзержинский район, ул.Вишерская, с северной стороны промтерритории ОАО «Пермский маргариновый завод «Сдобри»	ОАО «Пермский маргариновый завод «Сдобри»	аренда краткосрочная	для целей не связанных со строительством (для эксплуатации служебной автостоянки)	для размещения линейных объектов транспортной и инженерной инфраструктуры	1233	1233	1233
46	59:01:4410256:4	Пермский край, г.Пермь, Дзержинский район, ул.Телеграфная,7	ОАО «Пермский маргариновый завод»	аренда долгосрочная	здания и сооружения предприятий промышленности	для размещения линейных объектов транспортной и инженерной инфраструктуры	7310,26	7289,07	245
47	59:01:4410256:20	Пермский край, г.Пермь, Дзержинский район, ул.Телеграфная,6	ОАО «Пермский маргариновый завод»	собственность	под промышленные предприятия и коммунально-складские организации IV-V классов вредности	для размещения линейных объектов транспортной и инженерной инфраструктуры	58125,89	58125,89	4895
51	59:01:4410463:9	Пермский край, г.Пермь, Дзержинский район, ул.Трамвайная,3	Муниципальное образование город Пермь; МУП «Пермгорэлектротранс»	собственность, аренда долгосрочная	под трамвайное депо № 1	для размещения линейных объектов транспортной и инженерной инфраструктуры	36662,05	36662,05	1785
52	59:01:4410256:30	Пермский край, г.Пермь, Дзержинский район, ул.Трамвайная,27	ООО «ШаР»	собственность	складской корпус-котельная, склады	для размещения линейных объектов транспортной и инженерной инфраструктуры	20106	20106	5195
57	59:01:4410463:103	Пермский край, г.Пермь, Дзержинский район, ул.Деревообделочная,3	Мухин Алексей Алексеевич, Нефедов Сергей Анатольевич, ООО «Наш дом», ООО «Пермский центр управления недвижимостью»	долевая собственность	промышленные объекты V класса вредности (с санитарно-защитной зоной не более 50 м)	для размещения линейных объектов транспортной и инженерной инфраструктуры	2076	2076	210
58	59:01:4410463:21	Пермский край, г.Пермь, Дзержинский район, ул.Трамвайная,29а	Модзгвришвили Тенгиз Эльдарович; Пономарев Василий Евгеньевич; Модзгвришвили Халита; Насеко Вячеслав Валерьевич	долевая собственность	под склады-магазины оптовой торговли, магазины оптовой торговли и мелкооптовой торговли	для размещения линейных объектов транспортной и инженерной инфраструктуры	1310	1310	167
64	59:01:0000000:47662	Пермский край, г.Пермь, Дзержинский район, западнее объекта недвижимости по ул.Трамвайной,27	ООО «Январь»	аренда краткосрочная	для организации автопарковки	для размещения линейных объектов транспортной и инженерной инфраструктуры	1088	1088	1088
72	59:01:4415034:4	Пермский край, г.Пермь, Дзержинский район, ул.Шпальная,1	-	собственность	под индивидуальный жилой дом	для размещения линейных объектов транспортной и инженерной инфраструктуры	627,4	621,45	621,45

1	2	3	4	5	6	7	8	9	10
73	59:01:4415034:1	Пермский край, г.Пермь, Дзержинский район, ул.Шпальная,3	Семенов Сергей Владиславович; Семенова Екатерина Сергеевна; Мосина Евгения Сергеевна	долевая собственность	под индивидуальный жилой дом	для размещения линейных объектов транспортной и инженерной инфраструктуры	474	474	151
76	59:01:4410386:1 (ЕЗП: 59:01:0000000:345)	Пермский край, г.Пермь, Дзержинский район, ул.Куфонина,7	ОАО «ПЗСП»	аренда краткосрочная	для строительства жилых домов со встроенно-пристроенными помещениями общего назначения	для размещения линейных объектов транспортной и инженерной инфраструктуры	2919,42	2919,42	588
77	59:01:4410387:1 (ЕЗП: 59:01:0000000:345)	Пермский край, г.Пермь, Дзержинский район, ул.Куфонина,7	ОАО «ПЗСП»	аренда краткосрочная	для строительства жилых домов со встроенно-пристроенными помещениями общего назначения	для размещения линейных объектов транспортной и инженерной инфраструктуры	2640,62	2640,62	899
78	59:01:4410387:40	Пермский край, г.Пермь, Дзержинский район, севернее земельного участка по проспекту Парковый,1	ООО «Фирма «Лотте»	аренда краткосрочная	для благоустройства территории: устройства газонов, пешеходных дорожек и других элементов благоустройства	для размещения линейных объектов транспортной и инженерной инфраструктуры	1138	1138	283
79	59:01:4410396:20	Пермский край, г Пермь, Дзержинский район, проспект Парковый,1	ООО «Фирма «Лотте»	собственность	под благоустройство прилегающей территории к культурно-деловому центру	для размещения линейных объектов транспортной и инженерной инфраструктуры	3748,29	3748,29	1313
88	59:01:4415035:1	Пермский край, г Пермь, Дзержинский район, ул.Шпальная,2а	Муниципальное образование город Пермь; МУП «Пермгорэлектротранс»	собственность, аренда долгосрочная	под тяговую подстанцию	для размещения линейных объектов транспортной и инженерной инфраструктуры	1486,1	1486,1	662
99	Нет	Пермский край, г.Пермь, Дзержинский район, проспект Парковый,3	-	-	гараж металлический	территории общего пользования, предназначенные для формирования земельных участков под зеленые насаждения	16,35	16,34	16,34
101	59:01:4410396:40	Пермский край, г.Пермь, Дзержинский район, ул.Строителей, (южнее жилого дома по ул.Строителей,12)	ООО «Серебряное озеро»	аренда с 24.08.2012 по 14.12.2015	для размещения киоска по реализации питьевой воды	территории общего пользования, предназначенные для формирования земельных участков под зеленые насаждения	6	6	6
118	59:01:4410396:3119	Пермский край, г.Пермь, Дзержинский район, с северо-восточной стороны здания по ул.Строителей,16а	Плотников Илья Михайлович	аренда краткосрочная	стоянки легковых автомобилей	для размещения линейных объектов транспортной и инженерной инфраструктуры	250	250	137
119	59:01:4410396:3644	Пермский край, г.Пермь, Дзержинский район, западнее земельного участка по ул.Строителей,18аа	-	аренда краткосрочная	для размещения автопарковки	для размещения линейных объектов транспортной и инженерной инфраструктуры	1475	1475	98

1	2	3	4	5	6	7	8	9	10
120	59:01:4410396:1	Пермский край, г.Пермь, Дзержинский район, ул.Строителей,18аа	Хафизова Гельсирин Гильмутдиновна	аренда краткосрочная	под проектирование, устройство и эксплуатацию автостоянки	для размещения линейных объектов транспортной и инженерной инфраструктуры	2717	2717	653
121	59:01:4410396:6	Пермский край, г.Пермь, Дзержинский район, ул.Желябова,2	Хафизова Гельсирин Гильмутдиновна	аренда долгосрочная до начала строительства автодороги	под выстроенную автозаправочную станцию	для размещения линейных объектов транспортной и инженерной инфраструктуры	1859,78	1859,78	474
122	59:01:4410429:40	Пермский край, г.Пермь, Дзержинский район, севернее ул.Строителей,24в	Тапаев Нариман Маликович	аренда краткосрочная	под автостоянку	для размещения линейных объектов транспортной и инженерной инфраструктуры	289	289	289
124	59:01:4410429:38	Пермский край, г.Пермь, Дзержинский район, севернее жилого дома по ул.Строителей,24в	Андреев Игорь Дмитриевич	аренда краткосрочная	автомойка, шиномонтаж	для размещения линейных объектов транспортной и инженерной инфраструктуры	249	249	87
125	59:01:4410413:63	Пермский край, г.Пермь, Дзержинский район, на 26 метров севернее жилого дома ул.Строителей,24б	Алексеева Ольга Владимировна	аренда с 04.12.2010 по 01.10.2015	под торговый павильон	для размещения линейных объектов транспортной и инженерной инфраструктуры	122	122	122
125	59:01:4410413:63	Пермский край, г.Пермь, Дзержинский район, на 26 метров севернее жилого дома по ул.Строителей,24б	Алексеева Ольга Владимировна	аренда с 04.12.2010 по 01.10.2015	под торговый павильон	для размещения линейных объектов транспортной и инженерной инфраструктуры	122	122	122
130	59:01:4410396:66	Пермский край, г.Пермь, Дзержинский район, севернее земельного участка по проспекту Парковый,5	Первов Владимир Николаевич	аренда краткосрочная	под торговый комплекс продовольственных и непродовольственных товаров	для размещения линейных объектов транспортной и инженерной инфраструктуры	100	100	100
132	59:01:4410396:14	Пермский край, г.Пермь, Дзержинский район, проспект Парковый,5	ООО «ШаР»	собственность	жилищно-эксплуатационные и аварийно-диспетчерские службы	для размещения линейных объектов транспортной и инженерной инфраструктуры	169,44	169,44	169,44
133	59:01:4410396:3639	Пермский край, г.Пермь, Дзержинский район, восточнее проспекта Паркового,5	Гилев Юрий Владимирович	аренда краткосрочная	под пункт по оказанию услуг населению в области электросвязи и сотовой связи	для размещения линейных объектов транспортной и инженерной инфраструктуры	24	24	24
134	59:01:4410413:8	Пермский край, г.Пермь, Дзержинский район, ул.Строителей,24б	собственники жилых и нежилых помещений	долевая собственность	под многоэтажный жилой дом	для размещения линейных объектов транспортной и инженерной инфраструктуры	1146	1146	81
137	59:01:4410429:3	Пермский край, г.Пермь, Дзержинский район, ул.Строителей	Спиридонов Эдуард Евгеньевич	аренда краткосрочная	под проектирование, устройство и эксплуатацию автостоянки	для размещения линейных объектов транспортной и инженерной инфраструктуры	1787,62	1787,69	1787,69

1	2	3	4	5	6	7	8	9	10
137	59:01:4410429:3	Пермский край, г.Пермь, Дзержинский район, ул.Строителей	Спиридонов Эдуард Евгеньевич	аренда краткосрочная	под проектирование, устройство и эксплуатацию автостоянки	для размещения линейных объектов транспортной и инженерной инфраструктуры	1787,62	1787,69	876
150	59:01:4410413:95	Пермский край, г.Пермь, Дзержинский район, севернее жилого дома № 13в по проспекту Парковому	Канаев Евгений Павлович	аренда краткосрочная	под установку металлического гаража	для размещения линейных объектов транспортной и инженерной инфраструктуры	18	18	18
170	59:01:4410429:1	Пермский край, г.Пермь, Дзержинский район, ул.Комиссара Пожарского,2а	Кандакова Зоя Александровна	долевая собственность	под жилой дом	для размещения линейных объектов транспортной и инженерной инфраструктуры	669	669	72
177	59:01:4410413:129	Пермский край, г.Пермь, Дзержинский район, проспект Парковый, (восточнее жилого дома № 13 по проспекту Парковому)	ООО «Серебряное озеро»	аренда с 24.08.2012 по 12.12.2015	для размещения киоска по реализации питьевой воды	для размещения линейных объектов транспортной и инженерной инфраструктуры	5	5	5
203	59:01:4410430:62	Пермский край, г.Пермь, Дзержинский район, в 0,19 километров западнее ПС «Западная»	-	аренда краткосрочная	под объекты инженерного оборудования электроснабжения	для размещения линейных объектов транспортной и инженерной инфраструктуры	6	6	6
228	59:01:4410986:73	Пермский край, г. Пермь, проспект Парковый (восточнее жилого дома по проспекту Парковому,54/1)	ООО «Серебряное озеро»	аренда краткосрочная	для размещения киоска по реализации питьевой воды	для размещения линейных объектов транспортной и инженерной инфраструктуры	6	6	6
286	Нет	Пермский край, г.Пермь, Дзержинский район, проспект Парковый,36	Чиркин Валерий Викторович	аренда краткосрочная	под установку металлического гаража	для размещения линейных объектов транспортной и инженерной инфраструктуры	24	24	24
287	59:01:4410986:70 (аннулированный)	Пермский край, г.Пермь, Дзержинский район, проспект Парковый, (южнее жилого дома по проспекту Парковому,36)	ООО «Серебряное озеро»	аренда краткосрочная	для размещения киоска по реализации питьевой воды	для размещения линейных объектов транспортной и инженерной инфраструктуры	6	6	6
291	59:01:4410986:16	Пермский край, г.Пермь, Дзержинский район, проспект Парковый, с северной стороны жилого дома № 36	МУП «Пермский городской информационный центр»	аренда краткосрочная	под киоски по реализации проездных документов, периодических печатных изданий и сопутствующих товаров	для размещения линейных объектов транспортной и инженерной инфраструктуры	8	8	8
292	59:01:4410986:4203	Пермский край, г.Пермь, Дзержинский район, севернее проспекта Паркового,36	Сидорова Антонина Николаевна	аренда краткосрочная	под многофункциональный пункт по оказанию услуг населению	для размещения линейных объектов транспортной и инженерной инфраструктуры	30	30	30
293	59:01:4410986:53 (ЕЗП: 59:01:4410986:46)	Пермский край, г.Пермь, Дзержинский район, проспект Парковый,36	Ибрагимов Балаоглан Меджнун оглы	аренда краткосрочная	под остановочный комплекс с торговыми точками	для размещения линейных объектов транспортной и инженерной инфраструктуры	23,92	23,93	23,93

1	2	3	4	5	6	7	8	9	10
294	59:01:4410986:54 (ЕЗП: 59:01:4410986:46)	Пермский край, г.Пермь, Дзержинский район, проспект Парковый,36	Ибрагимов Бала-оглан Меджнун оглы	аренда краткосрочная	под остановочный комплекс с торговыми точками	для размещения линейных объектов транспортной и инженерной инфраструктуры	23,48	23,52	23,52
295	59:01:4410986:57	Пермский край, г.Пермь, Дзержинский район, проспект Парковый, с западной стороны остановочного комплекса (остановка Пожарского)	ООО «Медиа-Пресс»	аренда краткосрочная	под установку киоска по распространению печатных изданий и сопутствующего товара	для размещения линейных объектов транспортной и инженерной инфраструктуры	12	12	12
296	59:01:4410986:55 (ЕЗП: 59:01:4410986:46)	Пермский край, г.Пермь, Дзержинский район, проспект Парковый,36	Ибрагимов Бала-оглан Меджнун оглы	аренда краткосрочная	под остановочный комплекс с торговыми точками	для размещения линейных объектов транспортной и инженерной инфраструктуры	8,28	8,26	8,26
297	59:01:4410986:4213	Пермский край, г.Пермь, Дзержинский район, севернее здания по проспекту Парковому,36	-	аренда краткосрочная	для размещения информационного пункта в области страхования и связи	для размещения линейных объектов транспортной и инженерной инфраструктуры	60	60	60
298	59:01:4410413:4355	Пермский край, г.Пермь, Дзержинский район, южнее здания по проспекту Парковому,17	-	аренда краткосрочная	для размещения пункта оказания информационных услуг в области страхования и связи	для размещения линейных объектов транспортной и инженерной инфраструктуры	60	60	60
299	59:01:4410413:4890	Пермский край, г.Пермь, Дзержинский район, южнее здания по проспекту Парковому,17	-	аренда краткосрочная	для размещения пункта оказания информационных услуг в области страхования и связи	для размещения линейных объектов транспортной и инженерной инфраструктуры	60	60	60
300	59:01:4410413:69	Пермский край, г.Пермь, Дзержинский район, проспект Парковый, южнее жилого дома № 15б	ООО «Медсфера»	аренда с 13.12.2010 по 15.09.2015	под торговый комплекс	для размещения линейных объектов транспортной и инженерной инфраструктуры	55	55	55
302	59:01:4410212:51	Пермский край, г.Пермь, Дзержинский район, проспект Парковый, (севернее жилого дома по проспекту Парковому,28а)	ТСЖ «Звезда»	аренда с 26.08.2011 по 27.04.2016	для размещения автостоянки	для размещения линейных объектов транспортной и инженерной инфраструктуры	311	311	311
313	59:01:4410212:66	Пермский край, г.Пермь, Дзержинский район, ул.Комиссара Пожарского,10	-	аренда краткосрочная	под размещение торгового комплекса по реализации продовольственных и непродовольственных товаров	территории общего пользования, предназначенные для формирования земельных участков под зеленые насаждения	70,27	70,27	70,27
434	59:01:4410247:5242	Пермский край, г.Пермь, Дзержинский район, восточнее проспекта Паркового,2а	ООО «ЭкоСвязь»	аренда краткосрочная	для размещения пункта оказания услуг в области электросвязи и сотовой связи	для размещения линейных объектов транспортной и инженерной инфраструктуры	40	40	40

1	2	3	4	5	6	7	8	9	10
435	59:01:4410247:1	Пермский край, г.Пермь, Дзержинский район, проспект Парковый, с северной стороны жилого дома № 2	МУП Пермский городской информационный центр»	аренда краткосрочная	под киоски по реализации проездных документов, периодических печатных изданий и сопутствующих товаров	для размещения линейных объектов транспортной и инженерной инфраструктуры	7,03	7,04	7,04
436	59:01:4410396:22	Пермский край, г.Пермь, Дзержинский район, проспект Парковый,1	Гусейнов Алиаг Фирудин оглы	аренда краткосрочная	под размещение остановочного комплекса с торговыми точками по реализации продовольственных и непродовольственных товаров.	для размещения линейных объектов транспортной и инженерной инфраструктуры	30,19	30,19	30,19
437	59:01:4410247:84	Пермский край, г.Пермь, Дзержинский район, проспект Парковый,2	Плотников Алексей Вадимович; Алексеева Алевтина Викторовна	аренда краткосрочная	под 1-этажный кирпичный торговый павильон (лит. А, А1, А2), нежилое помещение в торговом павильоне (лит.В, в1, в2), 1-этажный кирпичный киоск (лит.Б)	для размещения линейных объектов транспортной и инженерной инфраструктуры	318	318	318
438	59:01:4410247:83	Пермский край, г.Пермь, Дзержинский район, проспект Парковый,2	-	аренда краткосрочная	под 1-этажный кирпичный торговый павильон (лит. А, А1, А2), нежилое помещение в торговом павильоне (лит.В, в1, в2), 1-этажный кирпичный киоск (лит.Б)	для размещения линейных объектов транспортной и инженерной инфраструктуры	489	489	489
439	59:01:4410247:85	Пермский край, г.Пермь, Дзержинский район, проспект Парковый,2	Иванова Галина Ивановна	аренда краткосрочная	под 1-этажный кирпичный торговый павильон (лит. А, А1, А2), нежилое помещение в торговом павильоне (лит.В, в1, в2), 1-этажный кирпичный киоск (лит.Б)	для размещения линейных объектов транспортной и инженерной инфраструктуры	279	279	279
440	59:01:4410247:82	Пермский край, г.Пермь, Дзержинский район, проспект Парковый, (северо-западнее жилого дома по проспекту Парковому,2)	ООО «Серебряное озеро»	аренда с 24.08.2012 по 28.11.2015	для размещения киоска по реализации питьевой воды	для размещения линейных объектов транспортной и инженерной инфраструктуры	6	6	6
441	59:01:4410247:69	Пермский край, г.Пермь, Дзержинский район, ул.Куфонина-проспект Парковый	Ретинский Сергей Станиславович	аренда краткосрочная	под торговый комплекс	для размещения линейных объектов транспортной и инженерной инфраструктуры	225	225	225
444	59:01:4410247:4851	Пермский край, г.Пермь, Дзержинский район, проспект Парковый (южнее жилого дома по проспекту Парковому,2)	ООО «РОСМАШ»	аренда с 09.11.2012 по 10.11.2014	под ночную автостоянку	для размещения линейных объектов транспортной и инженерной инфраструктуры	244	244	244
456	59:01:4410432:978	Пермский край, г.Пермь, Дзержинский район, вокруг кафе	Бабурин Александр Андреевич	аренда краткосрочная	для увеличения ранее предоставленного под здание кафе-закусочной	для размещения линейных объектов транспортной и инженерной	210	210	210

1	2	3	4	5	6	7	8	9	10
		по ул.Куфонина,10			земельного участка	инфраструктуры			
457	59:01:4410432:13	Пермский край, г Пермь, Дзержинский район, ул.Куфонина,10а	Бабурин Александр Андреевич	собственность	под здание кафе-закусочной (лит. А)	для размещения линейных объектов транспортной и инженерной инфраструктуры	37,58	37,58	37,58
459	59:01:0000000:964	Пермский край, г.Пермь, Дзержинский район, ул.Куфонина,5	ЗАО «Строительная компания «Каменный цветок»	аренда краткосрочная	для строительства комплекса общественно-спортивных и развлекательных сооружений с гостиницей	для размещения муниципальные автостоянки общего пользования для индивидуального автомобильного транспорта	1204	1204	413
460	59:01:4410432:34	Пермский край, г.Пермь, Дзержинский район, севернее здания по ул.Куфонина,10	Зеленин Леонид Александрович	аренда краткосрочная	под автостоянку	для размещения муниципальные автостоянки общего пользования для индивидуального автомобильного транспорта	450	450	450
461	59:01:4410432:3	Пермский край, г.Пермь, Дзержинский район, ул.Куфонина,10б	ГУП «Дистанция гражданских сооружений СЖД МПС РФ»	аренда краткосрочная	многоквартирные жилые дома этажностью 4 этажа и выше	для размещения муниципальные автостоянки общего пользования для индивидуального автомобильного транспорта	2181,6	2181,6	1643
462	59:01:4410432:1322	Пермский край, г.Пермь, Дзержинский район, ул.Куфонина	-	аренда краткосрочная	для строительства объектов благоустройства: внутриквартальных проездов, тротуаров, пешеходных дорожек, подъездов и съездов с автомобильных дорог общего пользования	для размещения линейных объектов транспортной и инженерной инфраструктуры	1637	1637	1637
463	59:01:4410432:14	Пермский край, г.Пермь, Дзержинский район, с северной стороны жилого дома по ул.Куфонина,14	Бельков Алексей Петрович; Тырыкин Александр Александрович; Овдиенко Валентин Фомич; Никитин Виктор Венеаминович; Христич Игорь Владимирович; Драничников Игорь Анатольевич; ГСК № 126; Тырыкин Александр Александрович; Бурнышев Валерий Васильевич	долевая собственность	под строительство восьми гаражей-боксов	для размещения муниципальные автостоянки общего пользования для индивидуального автомобильного транспорта	437,06	430,89	43
492	59:01:0000000:76767	Пермский край, г.Пермь, Дзержинский район	-	-	-	для размещения линейных объектов транспортной и инженерной инфраструктуры	8932	8932	98

1	2	3	4	5	6	7	8	9	10
508	59:01:4410254:28	Пермский край, г.Пермь, Дзержинский район, севернее земельного участка по ул.Вишерская,20	ООО «Компания «СВР-Холдинг»	аренда	для благоустройства территории	для размещения линейных объектов транспортной и инженерной инфраструктуры	600	600	600

Приложение см. на стр. 515

Экспликация формируемых земельных участков (СТН часть И8)

Номер	Адрес	Цель	Площадь по проекту, кв.м	Примечание
1	2	3	4	5
1	Пермский край, г.Пермь, Свердловский район, ул.Героев Хасана	для размещения линейных объектов транспортной и инженерной инфраструктуры	1539	
2	Пермский край, г.Пермь, Свердловский район, ул.Героев Хасана	для размещения линейных объектов транспортной и инженерной инфраструктуры	3928	формирование земельного участка возможно при условии прекращения прав пользования и снятия с государственного кадастрового учета земельных участков, предоставленных для целей строительства линейных объектов, расположенных в настоящее время в границах формируемого земельного участка
3	Пермский край, г.Пермь, Свердловский район, ул.Героев Хасана	для размещения линейных объектов транспортной и инженерной инфраструктуры	5	
4	Пермский край, г.Пермь, Свердловский район, ул.Героев Хасана	для размещения линейных объектов транспортной и инженерной инфраструктуры	54	
5	Пермский край, г.Пермь, Свердловский район, ул.Героев Хасана	для размещения линейных объектов транспортной и инженерной инфраструктуры	58	
6	Пермский край, г.Пермь, Свердловский район, ул.Героев Хасана	для размещения линейных объектов транспортной и инженерной инфраструктуры	48	
7	Пермский край, г.Пермь, Свердловский район, ул.Героев Хасана,72	под многоквартирный жилой дом	850	
8	Пермский край, г.Пермь, Свердловский район, ул.Героев Хасана,70	под многоквартирный жилой дом	850	
9	Пермский край, г.Пермь, Свердловский район, ул.Героев Хасана	для размещения линейных объектов транспортной и инженерной инфраструктуры	1153	
10	Пермский край, г.Пермь, Свердловский район, ул.Героев Хасана	для размещения линейных объектов транспортной и инженерной инфраструктуры	217	
11	Пермский край, г.Пермь, Свердловский район, ул.Героев Хасана	для размещения линейных объектов транспортной и инженерной инфраструктуры	78990	формирование земельного участка возможно при условии прекращения прав пользования и снятия с государственного кадастрового учета земельных участков, предоставленных для целей строительства линейных объектов, расположенных в настоящее время в границах формируемого земельного участка
12	Пермский край, г.Пермь, Свердловский район, ул.Героев Хасана	для размещения линейных объектов транспортной и инженерной инфраструктуры	61	

Приложение см. на стр. 519

Экспликация земельных участков, подлежащих резервированию и изъятию для государственных и муниципальных нужд (СТН часть И8)

Номер ЗУ	Кадастровый номер ЗУ	Адрес ЗУ	Землепользователь ЗУ	Вид вещного права ЗУ	Разрешенное использование ЗУ	Цель резервирования	Площадь по документам, кв.м	Площадь фактического пользования, кв.м	Площадь земельного участка или его части, подлежащего резервировании и изъятию, кв.м
1	2	3	4	5	6	7	8	9	10
464	59:01:4410922:8	Пермский край, г.Пермь, Свердловский район, ул.Героев Хасана	Бояршинова Любовь Алексеевна	аренда краткосрочная	под размещение остановочного комплекса	для размещения линейных объектов транспортной и инженерной инфраструктуры	12	14	12
469	59:01:4410922:51	Пермский край, г.Пермь, Свердловский район, ул.Героев Хасана,64	ООО «ПермФрансАвто»	аренда краткосрочная	для целей, не связанных со строительством, под устройство и размещение парковки для временного хранения индивидуальных легковых автомобилей (без возведения капитальных строений)	для размещения линейных объектов транспортной и инженерной инфраструктуры	777,04	777,04	777,04
481	59:01:4411058:171	Пермский край, г.Пермь, Свердловский район, ул.Героев Хасана, (западнее здания по ул.Героев Хасана,105)	Худорожков Александр Анатольевич	аренда краткосрочная	для размещения модульной автомойки	для размещения линейных объектов транспортной и инженерной инфраструктуры	111	111	111
506	59:01:4411058:21	Пермский край, г.Пермь, Свердловский район, ул.Героев Хасана,109	ООО «Сибирский тракт»	собственность	под 2-этажное здание торгово-выставочного центра (лит. А), трансформаторную подстанцию (лит. Г), замощение (лит. I)	для размещения линейных объектов транспортной и инженерной инфраструктуры	21759,80	21759,80	368
513	59:01:4411458:19	Пермский край, г.Пермь, Свердловский район, ул.Героев Хасана,92	АООТ «Пермметалл»	собственность	под промтерриторию	для размещения линейных объектов транспортной и инженерной инфраструктуры	147196	147196	41
515	59:01:4413652:4786	Пермский край, г.Пермь, Свердловский район, микрорайон Липовая гора	Пермский сельскохозяйственный институт им. Д.И.Прянишникова	постоянное (бессрочное) пользование	под учебный и жилой комплекс	для размещения линейных объектов транспортной и инженерной инфраструктуры	25000	25000	1446
517	59:01:4411458:59	Пермский край, г.Пермь, Свердловский район, ул.Героев Хасана,98, участок № 10	ОАО ОПТПРОДТОРГ	собственность	под существующую производственную базу	для размещения линейных объектов транспортной и инженерной инфраструктуры	10358	10358	184
521	59:01:4413652:4798	Пермский край, г.Пермь, Свердловский район, микрорайон Липовая гора	Пермский сельскохозяйственный институт им.Д.И.Прянишникова	постоянное (бессрочное) пользование	под учебный и жилой комплекс	для размещения линейных объектов транспортной и инженерной инфраструктуры	333551	333551	3924

1	2	3	4	5	6	7	8	9	10
538	59:01:4413652:4805	Пермский край, г.Пермь, Свердловский район, микрорайон Липовая гора	Пермский сельскохозяйственный институт им.Д.И.Прянишникова	постоянное (бессрочное) пользование	под учебный и жилой комплекс	для размещения линейных объектов транспортной и инженерной инфраструктуры	43715	43715	6203
544	59:01:4413653:243	Пермский край, г.Пермь, Свердловский район, восточнее здания № 78 по ул.Героев Хасана	–	–	стоянки автотранспорта	для размещения линейных объектов транспортной и инженерной инфраструктуры	300	300	300
545	59:01:4413653:242	Пермский край, г.Пермь, Свердловский район, восточнее здания № 78 по ул.Героев Хасана	–	–	стоянки автотранспорта	для размещения линейных объектов транспортной и инженерной инфраструктуры	530	530	530
546	59:01:4411458:274	Пермский край, г.Пермь, Свердловский район, ул.Героев Хасана,98	–	–	промышленные и складские объекты IV класса вредности	для размещения линейных объектов транспортной и инженерной инфраструктуры	466	466	62

ПРОЕКТ МЕЖЕВАНИЯ ТЕРРИТОРИИ. ЧЕРТЕЖ МЕЖЕВАНИЯ ТЕРРИТОРИИ. ГРАНИЦЫ ЗОН С ОСОБЫМИ УСЛОВИЯМИ ИСПОЛЬЗОВАНИЯ ТЕРРИТОРИИ

ЧЕРТЕЖ 3

ВЫНОСКА 1

ВЫНОСКА 2

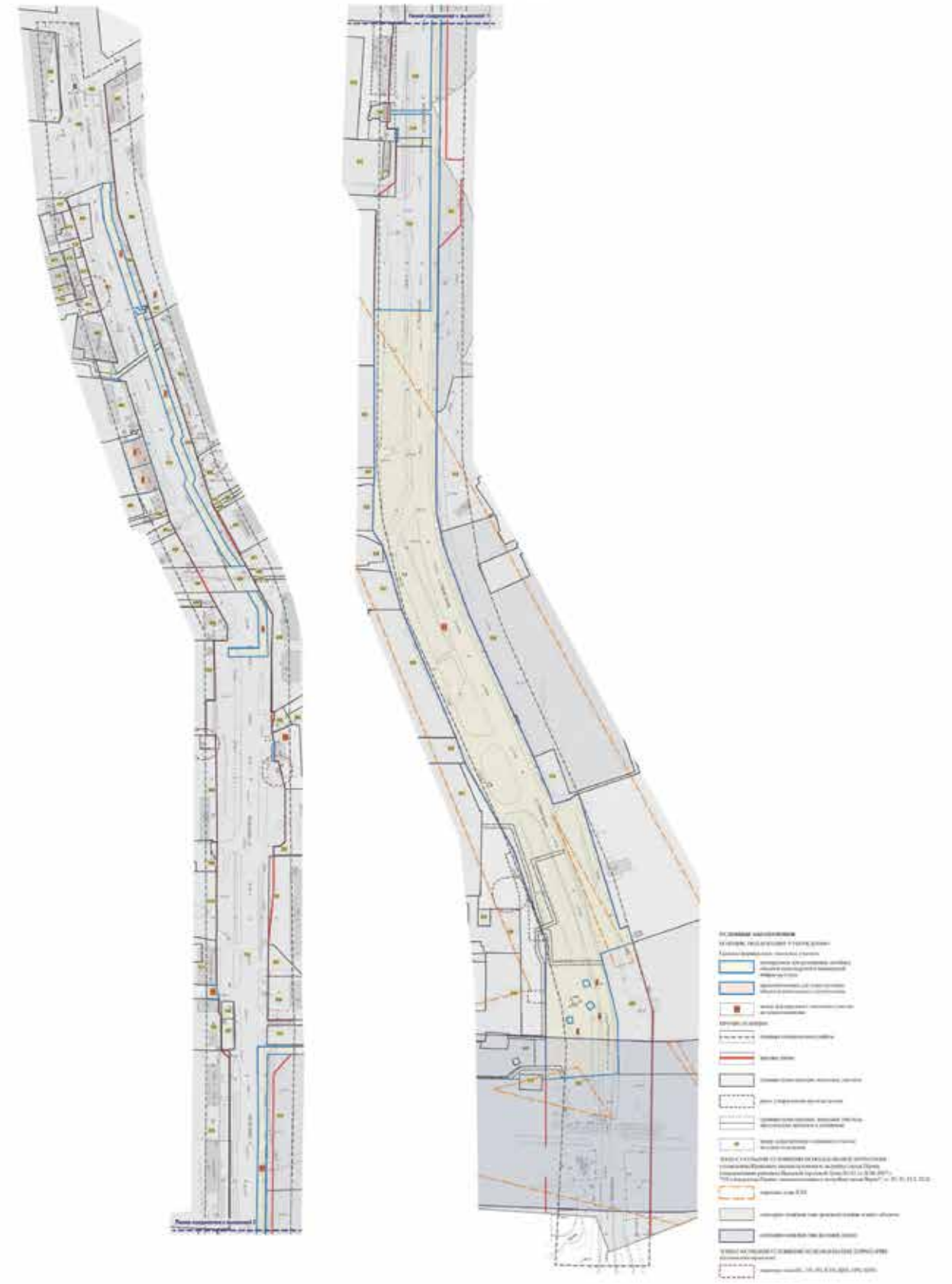

ПРОЕКТ ПЛАНИРОВКИ ТЕРРИТОРИИ 2 ФРАГМЕНТ в КЛИНА ГОРОДА ТОМСКА В СОВЕТСКОМ РАЙОНЕ ГОРОДА ТОМСКА

ОСНОВНАЯ ЧАСТЬ

ПРОЕКТ МЕЖЕВАНИЯ ТЕРРИТОРИИ. ЧЕРТЕЖ МЕЖЕВАНИЯ ТЕРРИТОРИИ. ФОРМИРУЕМЫЕ ЗЕМЕЛЬНЫЕ УЧАСТКИ

ЧЕРТЕЖ 1

ПРОЕКТ ПЛАНИРОВКИ ТЕРРИТОРИИ 2. 4Р.М.МКЛ 7. ЛЕВОБЕРЕЖНОЕ ОГРАНИЧИВАЮЩЕЕ ЖИЛОЙ КОМ РАЙОНЕ ГОРОДА ОБРИНО

ОСТАВШАЯСЯ ЧАСТЬ

Экспликация формируемых земельных участков (СТН часть Д7)

Номер	Адрес	Цель	Площадь по проекту, кв.м	Примечание
1	2	3	4	5
земельные участки, планируемые для размещения линейных объектов транспортной и инженерной инфраструктуры				
1	Проезд между ул.Делегатской и ул.Адмирала Старикова	для размещения линейных объектов транспортной и инженерной инфраструктуры	4811	
2	Проезд до переулку Левшинского	для размещения линейных объектов транспортной и инженерной инфраструктуры	2103	
3	Проезд до ул.Гомельской	для размещения линейных объектов транспортной и инженерной инфраструктуры	8125	
4	Перекресток ул.Адмирала Старикова и переулка Левшинского	для размещения линейных объектов транспортной и инженерной инфраструктуры	7122	формирование земельного участка возможно при условии прекращения права постоянного (бессрочного) пользования земельного участка предоставленного «Домостроительный комбинат № 1 «Главстройматериалы»
5	Переулок Левшинский (до перекрестка ул.Адмирала Старикова и переулка Левшинского)	для размещения линейных объектов транспортной и инженерной инфраструктуры	3912	формирование земельного участка возможно при условии прекращения права постоянного (бессрочного) пользования земельного участка предоставленного «Домостроительный комбинат № 1 «Главстройматериалы»
6	Ул.Адмирала Старикова (до пересечения с переулком Левшинским и ул.Зарайской)	для размещения линейных объектов транспортной и инженерной инфраструктуры	7544	формирование земельного участка возможно при условии прекращения права постоянного (бессрочного) пользования земельного участка предоставленного «Домостроительный комбинат № 1 «Главстройматериалы», земельного участка
7	Проезд между ул.Левшинской и переулком Левшинским	для размещения линейных объектов транспортной и инженерной инфраструктуры	7550	предоставленного «Левшинская перевалочная база «Заготзерно», земельного участка предоставленного «трест «Камлесосплав»
8	Проезд восточнее жилого дома по ул.Адмирала Старикова,14	для размещения линейных объектов транспортной и инженерной инфраструктуры	1995	
9	Проезд до ул.Адмирала Старикова	для размещения линейных объектов транспортной и инженерной инфраструктуры	2013	формирование земельного участка возможно при условии прекращения права постоянного (бессрочного) пользования земельного участка предоставленного «Левшинская перевалочная база «Заготзерно»
10	Проезд восточнее жилого дома по ул.Адмирала Старикова,14	для размещения линейных объектов транспортной и инженерной инфраструктуры	1995	формирование земельного участка возможно при условии прекращения права постоянного (бессрочного) пользования земельного участка предоставленного «трест «Камлесосплав»
11	Ул.Гомельская (до пересечения с ул.Адмирала Старикова и ул.Ереванской)	для размещения линейных объектов транспортной и инженерной инфраструктуры	873	формирование земельного участка возможно при условии прекращения права постоянного (бессрочного) пользования земельного участка предоставленного «Группа заказчиков по строительству линий Кизел-Пермь»
12	Ул.Гомельская до пересечения с ул.Адмирала Старикова	для размещения линейных объектов транспортной и инженерной инфраструктуры	2954	формирование земельного участка возможно при условии прекращения права постоянного (бессрочного) пользования земельного участка предоставленного «Домостроительный комбинат № 1 «Главстройматериалы»
13	Ул.Гомельская (напротив жилых домов по ул.Гомельской,17, 19, 21, 23)	для размещения линейных объектов транспортной и инженерной инфраструктуры	2209	формирование земельного участка возможно при условии прекращения права постоянного (бессрочного) пользования земельного участка предоставленного «трест «Камлесосплав»
14	Проезд между ул.Гомельской и ул.Памирской	для размещения линейных объектов транспортной и инженерной инфраструктуры	346	

1	2	3	4	5
15	Ул.Памирская (до пересечения ул.Делегатской и ул.Социалистической)	для размещения линейных объектов транспортной и инженерной инфраструктуры	1671	
16	Ул.Памирская (до пересечения ул.Делегатской и ул.Гомельской)	для размещения линейных объектов транспортной и инженерной инфраструктуры	23	
17	Проезд между ул.Адмирала Старикова и ул.Левшинской	для размещения линейных объектов транспортной и инженерной инфраструктуры	1879	
18	Перекресток улЛевшинской и проезда до ул.Адмирала Старикова	для размещения линейных объектов транспортной и инженерной инфраструктуры	409	
19	Ул.Левшинская (напротив жилых домов по ул.Левшинской,35, 39, 41, 43)	для размещения линейных объектов транспортной и инженерной инфраструктуры	3346	
20	Проезд между ул.Левшинской и ул.Зарайской	для размещения линейных объектов транспортной и инженерной инфраструктуры	858	
21	Проезд между ул.Левшинская и ул.Зарайской	для размещения линейных объектов транспортной и инженерной инфраструктуры	1032	
22	Ул.Зарайская (до пересечения с ул.Адмирала Старикова и ул.Памирской)	для размещения линейных объектов транспортной и инженерной инфраструктуры	4900	
23	Ул.Зарайская (восточнее жилого дома по ул.Зарайской,9)	для размещения линейных объектов транспортной и инженерной инфраструктуры	274	формирование земельного участка возможно при условии раздела земельного участка с кадастровым номером 59:01:3812322:1 с последующим прекращением права постоянного (бессрочного) пользования землепользователя ОАО «Порт Левшино» и изменения вида разрешенного использования в соответствии с проектом
24	Проезд между ул.Ереванской и ул.Адмирала Старикова	для размещения линейных объектов транспортной и инженерной инфраструктуры	214	формирование земельного участка возможно при условии прекращения права постоянного (бессрочного) пользования земельного участка предоставленного «Группа заказчиков по строительству линий Кизел-Пермь»
25	Проезд между ул.Ереванской и ул.Адмирала Старикова	для размещения линейных объектов транспортной и инженерной инфраструктуры	1566	формирование земельного участка возможно при условии прекращения права постоянного (бессрочного) пользования земельного участка предоставленного «Группа заказчиков по строительству линий Кизел-Пермь»
26	Ул.Адмирала Старикова (до пересечения с ул.Социалистической и ул.Зарайской)	для размещения линейных объектов транспортной и инженерной инфраструктуры	4302	
27	Проезд между ул.Зарайской и ул.Социалистической	для размещения линейных объектов транспортной и инженерной инфраструктуры	1946	формирование земельного участка возможно при условии раздела земельного участка с кадастровым номером 59:01:3812322:1 с последующим прекращением права постоянного (бессрочного) пользования землепользователя ОАО «Порт Левшино» и изменения вида разрешенного использования в соответствии с проектом
28	Проезд до ул.Памирской	для размещения линейных объектов транспортной и инженерной инфраструктуры	1091	формирование земельного участка возможно при условии раздела земельного участка с кадастровым номером 59:01:3812322:1 с последующим прекращением права постоянного (бессрочного) пользования землепользователя ОАО «Порт Левшино» и изменения вида разрешенного использования в соответствии с проектом
29	Проезд между ул.Зарайской и ул.Социалистической	для размещения линейных объектов транспортной и инженерной инфраструктуры	1619	формирование земельного участка возможно при условии раздела земельного участка с кадастровым номером 59:01:3812322:3 и изменения вида разрешенного использования в соответствии с проектом
30	Проезд между ул.Зарайской и ул.Социалистической	для размещения линейных объектов транспортной и инженерной инфраструк-	109	

1	2	3	4	5
		туры		
31	Ул.Социалистическая (до пересечения с ул.Ереванской и ул.Адмирала Старикова)	для размещения линейных объектов транспортной и инженерной инфраструктуры	680	
32	Ул.Социалистическая (до пересечения с ул.Памирской и ул.Адмирала Старикова)	для размещения линейных объектов транспортной и инженерной инфраструктуры	3108	
33	Проезд между ул.Зарайской и ул.Левшинской	для размещения линейных объектов транспортной и инженерной инфраструктуры	1020	
земельные участки, планируемые для предоставления физическим и юридическим лицам для строительства				
34	Г.Пермь, Орджоникидзевский район, микрорайон Левшино	под строительство канализационной насосной станции	756	
земельные участки предназначенные для размещения объектов капитального строительства федерального, регионального или местного значения				
35	Г.Пермь, Орджоникидзевский район, микрорайон Левшино	площадки для отдыха с элементами озеленения	4688	формирование земельного участка возможно при условии прекращения права постоянного (бессрочного) пользования земельного участка предоставленного «Домостроительный комбинат № 1 «Главстройматериалы», земельного участка предоставленного «Левшинская перевалочная база «Заготзерно»
36	Г.Пермь, Орджоникидзевский район, микрорайон Левшино	общеобразовательные учреждения в отдельно стоящих объектах капитального строительства (школы, гимназии, прочие)	19257	формирование земельного участка возможно при условии прекращения права постоянного (бессрочного) пользования земельного участка предоставленного «трест «Камлесосплав»
37	Г.Пермь, Орджоникидзевский район, микрорайон Левшино	детские сады, иные детские дошкольные учреждения	5102	формирование земельного участка возможно при условии раздела земельного участка с кадастровым номером 59:01:3812322:1 с последующим прекращением права постоянного (бессрочного) пользования землепользователя ОАО «Порт Левшино»
38	Г.Пермь, Орджоникидзевский район, микрорайон Левшино	детские сады, иные детские дошкольные учреждения	884	
земельные участки предназначенные для существующих объектов капитального строительства				
39	Г.Пермь, Орджоникидзевский район, ул.Адмирала Старикова,18	под многоквартирный жилой дом	318	формирование земельного участка возможно при условии прекращения права постоянного (бессрочного) пользования земельного участка предоставленного «Левшинская перевалочная база «Заготзерно» и изменения вида разрешенного использования в соответствии с проектом
40	Г.Пермь, Орджоникидзевский район, ул.Гомельская,12	под многоквартирный жилой дом	307	формирование земельного участка возможно при условии прекращения права постоянного (бессрочного) пользования земельного участка предоставленного «Левшинская перевалочная база «Заготзерно» и изменения вида разрешенного использования в соответствии с проектом
41	Г.Пермь, Орджоникидзевский район, микрорайон Левшино	под существующую трансформаторную подстанцию	62	
42	Г.Пермь, Орджоникидзевский район, ул.Левшинская,26	под многоквартирный жилой дом	931	формирование земельного участка возможно при условии прекращения права постоянного (бессрочного) пользования земельного участка предоставленного «трест «Камлесосплав»
43	Г.Пермь, Орджоникидзевский район, ул.Гомельская,19	под многоквартирный жилой дом	944	формирование земельного участка возможно при условии прекращения права постоянного (бессрочного) пользования земельного участка предоставленного «трест «Камлесосплав»
44	Г.Пермь, Орджоникидзевский район, ул.Гомельская,21	под многоквартирный жилой дом	975	формирование земельного участка возможно при условии прекращения права постоянного (бессрочного) пользования земельного участка предоставленного «трест «Камлесосплав»

1	2	3	4	5
45	Г.Пермь, Орджоникидзевский район, ул.Делегатская,25	под многоквартирный жилой дом	943	формирование земельного участка возможно при условии прекращения права постоянного (бессрочного) пользования земельного участка предоставленного «трест «Камлесосплав»
46	Г.Пермь, Орджоникидзевский район, ул.Левшинская,28	под многоквартирный жилой дом	949	формирование земельного участка возможно при условии прекращения права постоянного (бессрочного) пользования земельного участка предоставленного «трест «Камлесосплав»
47	Г.Пермь, Орджоникидзевский район, ул.Делегатская,27	под многоквартирный жилой дом	921	формирование земельного участка возможно при условии прекращения права постоянного (бессрочного) пользования земельного участка предоставленного «трест «Камлесосплав»
48	Г.Пермь, Орджоникидзевский район, ул.Делегатская,29	под многоквартирный жилой дом	937	формирование земельного участка возможно при условии прекращения права постоянного (бессрочного) пользования земельного участка предоставленного «трест «Камлесосплав»
49	Г.Пермь, Орджоникидзевский район, ул.Левшинская,30	под многоквартирный жилой дом	946	формирование земельного участка возможно при условии прекращения права постоянного (бессрочного) пользования земельного участка предоставленного «трест «Камлесосплав»
50	Г.Пермь, Орджоникидзевский район, ул.Левшинская,32	под многоквартирный жилой дом	953	формирование земельного участка возможно при условии прекращения права постоянного (бессрочного) пользования земельного участка предоставленного «трест «Камлесосплав»
51	Г.Пермь, Орджоникидзевский район, ул.Левшинская,34	под многоквартирный жилой дом	941	формирование земельного участка возможно при условии прекращения права постоянного (бессрочного) пользования земельного участка предоставленного «трест «Камлесосплав»
52	Г.Пермь, Орджоникидзевский район, микрорайон Левшино	дополнительный земельный участок к основному с кадастровым номером 59:01:3812323:2	6	земельный участок формируется для обеспечения доступа к землям общего пользования земельного участка с кадастровым номером 59:01:3812323:2. Формирование земельного участка возможно при условии прекращения права постоянного (бессрочного) пользования земельного участка предоставленного «Домостроительный комбинат № 1 «Главстройматериалы»
53	Г.Пермь, Орджоникидзевский район, ул.Левшинская,33	под многоквартирный жилой дом	230	
54	Г.Пермь, Орджоникидзевский район, ул.Левшинская,35	под многоквартирный жилой дом	285	
55	Г.Пермь, Орджоникидзевский район, ул.Левшинская,37а	под многоквартирный жилой дом	982	
56	Г.Пермь, Орджоникидзевский район, ул.Левшинская,41	под многоквартирный жилой дом	237	
57	Г.Пермь, Орджоникидзевский район, ул.Левшинская,43	под многоквартирный жилой дом	1201	
58	Г.Пермь, Орджоникидзевский район, ул.Памирская,1	под многоквартирный жилой дом	971	
59	Г.Пермь, Орджоникидзевский район, ул.Зарайская,10а	под многоквартирный жилой дом	1129	
60	Г.Пермь, Орджоникидзевский район, ул.Зарайская,10	под многоквартирный жилой дом	1130	
61	Г.Пермь, Орджоникидзевский район, ул.Памирская,7	под многоквартирный жилой дом	1183	
62	Г.Пермь, Орджоникидзевский район, ул.Зарайская,12	под многоквартирный жилой дом	1166	
63	Г.Пермь, Орджоникидзевский район, микрорайон Левшино	под трансформаторную подстанцию	103	

1	2	3	4	5
64	Г.Пермь, Орджоникидзевский район, ул.Адмирала Старикова,26	под многоквартирный жилой дом	2275	формирование земельного участка возможно при условии раздела земельного участка с кадастровым номером 59:01:3812322:1 с последующим прекращением права постоянного (бессрочного) пользования землепользователя ОАО «Порт Левшино» и изменения вида разрешенного в соответствии с проектом
65	Г.Пермь, Орджоникидзевский район, ул.Адмирала Старикова,28	под многоквартирный жилой дом	2175	формирование земельного участка возможно при условии раздела земельного участка с кадастровым номером 59:01:3812322:1 с последующим прекращением права постоянного (бессрочного) пользования землепользователя ОАО «Порт Левшино» и изменения вида разрешенного в соответствии с проектом
66	Г.Пермь, Орджоникидзевский район, ул.Зарайская,7	под многоквартирный жилой дом	950	формирование земельного участка возможно при условии раздела земельного участка с кадастровым номером 59:01:3812322:1 с последующим прекращением права постоянного (бессрочного) пользования землепользователя ОАО «Порт Левшино» и изменения вида разрешенного в соответствии с проектом
67	Г.Пермь, Орджоникидзевский район, ул.Зарайская,7а	под многоквартирный жилой дом	950	формирование земельного участка возможно при условии раздела земельного участка с кадастровым номером 59:01:3812322:1 с последующим прекращением права постоянного (бессрочного) пользования землепользователя ОАО «Порт Левшино» и изменения вида разрешенного в соответствии с проектом
68	Г.Пермь, Орджоникидзевский район, ул.Зарайская,7б	под многоквартирный жилой дом	975	формирование земельного участка возможно при условии раздела земельного участка с кадастровым номером 59:01:3812322:1 с последующим прекращением права постоянного (бессрочного) пользования землепользователя ОАО «Порт Левшино» и изменения вида разрешенного в соответствии с проектом
69	Г.Пермь, Орджоникидзевский район, ул.Зарайская,9	под многоквартирный жилой дом	1437	формирование земельного участка возможно при условии раздела земельного участка с кадастровым номером 59:01:3812322:1 с последующим прекращением права постоянного (бессрочного) пользования землепользователя ОАО «Порт Левшино» и изменения вида разрешенного в соответствии с проектом
70	Г.Пермь, Орджоникидзевский район, ул.Зарайская,9а	под многоквартирный жилой дом	988	формирование земельного участка возможно при условии раздела земельного участка с кадастровым номером 59:01:3812322:1 с последующим прекращением права постоянного (бессрочного) пользования землепользователя ОАО «Порт Левшино» и изменения вида разрешенного в соответствии с проектом
71	Г.Пермь, Орджоникидзевский район, ул.Зарайская,9б	под многоквартирный жилой дом	987	формирование земельного участка возможно при условии раздела земельного участка с кадастровым номером 59:01:3812322:1 с последующим прекращением права постоянного (бессрочного) пользования землепользователя ОАО «Порт Левшино» и изменения вида разрешенного в соответствии с проектом
72	Г.Пермь, Орджоникидзевский район, ул.Адмирала Старикова,14, микрорайон Левшино	под многоквартирный жилой дом	4692	Проектом предусматривается уточнение границ земельного участка с кадастровым номером 59:01:3812317:1, с учетом границ смежных земельных участков и красных линий, утвержденных в составе проекта планировки территории, формирование земельного участка возможно при условии прекращения права постоянного (бессрочного) пользования земельного участка предоставленного «Левшинская перевалочная база «Заготзерно», земельного участка предоставленного «Домостроительный комбинат № 1 «Главстройматериалы»

ПРОЕКТ МЕЖЕВАНИЯ ТЕРРИТОРИИ. ЧЕРТЕЖ МЕЖЕВАНИЯ ТЕРРИТОРИИ. ЗЕМЕЛЬНЫЕ УЧАСТКИ, ПОДЛЕЖАЩИЕ РЕЗЕРВИРОВАНИЮ И ИЗЪЯТИЮ ДЛЯ ГОСУДАРСТВЕННЫХ И МУНИЦИПАЛЬНЫХ НУЖД

ЧЕРТЕЖ 2

ПРОЕКТ ПЛАНИРОВАНИЯ ТЕРРИТОРИИ 2. ФРАГМЕНТ 7. ЛЕНИНСКО-СОВЕТСКИЙ РАЙОН. ГОРОДА ПЕРМИ

ОСНОВНАЯ ЧАСТЬ

Экспликация земельных участков, подлежащих резервированию и изъятию для государственных и муниципальных нужд (СТН часть Д7)

Номер ЗУ	Кадастровый номер ЗУ	Адрес ЗУ	Землепользователь ЗУ	Вид вещного права ЗУ	Разрешенное использование ЗУ	Цель резервирования	Площадь по документам, кв.м	Площадь фактического пользования, кв.м	Площадь земельного участка или его части, подлежащего резервировании и изъятию, кв.м
1	2	3	4	5	6	7	8	9	10
25	59:01:3812322:1	Пермский край, г.Пермь, Орджоникидзевский район, ул.Зарайская,1	ОАО «Порт Левшино» (ликвидировано)	постоянное (бессрочное) пользование	под жилые дома	для размещения линейных объектов транспортной и инженерной инфраструктуры, для предоставления физическим и юридическим лицам для строительства, для существующих объектов капитального строительства, для размещения объектов капитального строительства федерального, регионального или местного значения	21900,00	22950,00	22950,00
26	59:01:3812322:3	Пермский край, г.Пермь, Орджоникидзевский район, ул.Социалистическая,20	-	долевая собственность	под многоквартирные многоэтажные жилые дома 5-16 и выше этажей	для размещения линейных объектов транспортной и инженерной инфраструктуры, для предоставления физическим и юридическим лицам для строительства	20436,00	20435,00	20435,00
35	Нет	Пермский край, г.Пермь, Орджоникидзевский район	трест «Камлесосплав»	постоянное (бессрочное) пользование	под строительство деревянных жилых домов	для размещения линейных объектов транспортной и инженерной инфраструктуры, для предоставления физическим и юридическим лицам для строительства, для существующих объектов капитального строительства, для размещения объектов капитального строительства федерального, регионального или местного значения	16400,00	16199,00	16199,00
36	Нет	Пермский край, г.Пермь, Орджоникидзевский район, ул.Гомельская,9	Домостроительный комбинат № 1 «Главстройматериалы»	постоянное (бессрочное) пользование	четыре одноэтажных сборно-щитовых жилых дома	для размещения линейных объектов транспортной и инженерной инфраструктуры, для предоставления физическим и юридическим лицам для строительства, для существующих объектов капитального строительства	10000,00	10377,00	10377,00

1	2	3	4	5	6	7	8	9	10
39	Нет	Пермский край, г.Пермь, Орджоникидзевский район	Левшинская перевалочная база «Заготзерно»	постоянное (бессрочное) пользование	для строительства одноэтажных шлакоблочных жилых домов	для размещения линейных объектов транспортной и инженерной инфраструктуры, для предоставления физическим и юридическим лицам для строительства, для существующих объектов капитального строительства, для размещения объектов капитального строительства федерального, регионального или местного значения	14200,00	12958,00	12958,00
41	Нет	Пермский край, г.Пермь, Орджоникидзевский район	Домостроительный комбинат № 1 «Главстройматериалы»	постоянное (бессрочное) пользование	для строительства четырех сборно-щитовых жилых домов	для размещения линейных объектов транспортной и инженерной инфраструктуры, для предоставления физическим и юридическим лицам для строительства, для существующих объектов капитального строительства, для размещения объектов капитального строительства федерального, регионального или местного значения	15000,00	13493,00	13493,00
42	Нет	Пермский край, г.Пермь, Орджоникидзевский район	трест «Камлесосплав»	постоянное (бессрочное) пользование	под строительство деревянных жилых домов	для размещения линейных объектов транспортной и инженерной инфраструктуры, для предоставления физическим и юридическим лицам для строительства	21500,00	21399,00	21399,00
43	Нет	Пермский край, г.Пермь, Орджоникидзевский район, ул.Гомельская,1	группа заказчиков по строительству линий Кизел-Пермь	постоянное (бессрочное) пользование	под жилые дома	для размещения линейных объектов транспортной и инженерной инфраструктуры, для предоставления физическим и юридическим лицам для строительства	38179,62	1321,00	1321,00
44	Нет	Пермский край, г.Пермь, Орджоникидзевский район, ул.Ереванская,26, 28, ул.Адмирала Старикова,31, 35	группа заказчиков по строительству линий Кизел-Пермь	постоянное (бессрочное) пользование	под жилые дома	для размещения линейных объектов транспортной и инженерной инфраструктуры, для предоставления физическим и юридическим лицам для строительства	38179,62	9887,00	9887,00

ПРОЕКТ МЕЖЕВАНИЯ ТЕРРИТОРИИ. ЧЕРТЕЖ МЕЖЕВАНИЯ ТЕРРИТОРИИ. ГРАНИЦЫ ЗОН С ОСОБЫМИ УСЛОВИЯМИ ИСПОЛЬЗОВАНИЯ ТЕРРИТОРИИ

ПРОЕКТ ПЛАНИРОВКИ ТЕРРИТОРИИ 2. ФРАГМЕНТ 7. ЛЮБЕЕВО В ОРЕХОВО-ЗУЕВСКОМ РАЙОНЕ ГОРОДА ОРЕХОВО-ЗУЕВО

ОСНОВНАЯ ЧАСТЬ

ПРОЕКТ МЕЖЕВАНИЯ ТЕРРИТОРИИ. ЧЕРТЕЖ МЕЖЕВАНИЯ ТЕРРИТОРИИ. ФОРМИРУЕМЫЕ ЗЕМЕЛЬНЫЕ УЧАСТКИ
ЧЕРТЕЖ 1
ПРОЕКТ ПЛАНИРОВКИ ТЕРРИТОРИИ 1 - ФРАГМЕНТ 1 ПЛОЩАДЬ ВОССТАНИЯ В МОТОВИЛИХИНСКОМ РАЙОНЕ ГОРОДА ПЕРМИ
ОСНОВНАЯ ЧАСТЬ

ПРОЕКТ МЕЖЕВАНИЯ ТЕРРИТОРИИ. ЧЕРТЕЖ МЕЖЕВАНИЯ ТЕРРИТОРИИ. ЗЕМЕЛЬНЫЕ УЧАСТКИ, ПОДЛЕЖАЩИЕ РЕЗЕРВИРОВАНИЮ И ИЗЪЯТИЮ ДЛЯ ГОСУДАРСТВЕННЫХ И МУНИЦИПАЛЬНЫХ НУЖД

ЧЕРТЕЖ 2

ПРОЕКТ МЕЖЕВАНИЯ ТЕРРИТОРИИ. ЧЕРТЕЖ МЕЖЕВАНИЯ ТЕРРИТОРИИ. ГРАНИЦЫ ЗОН С ОСОБЫМИ УСЛОВИЯМИ ИСПОЛЬЗОВАНИЯ ТЕРРИТОРИИ

ЧЕРТЕЖ 3

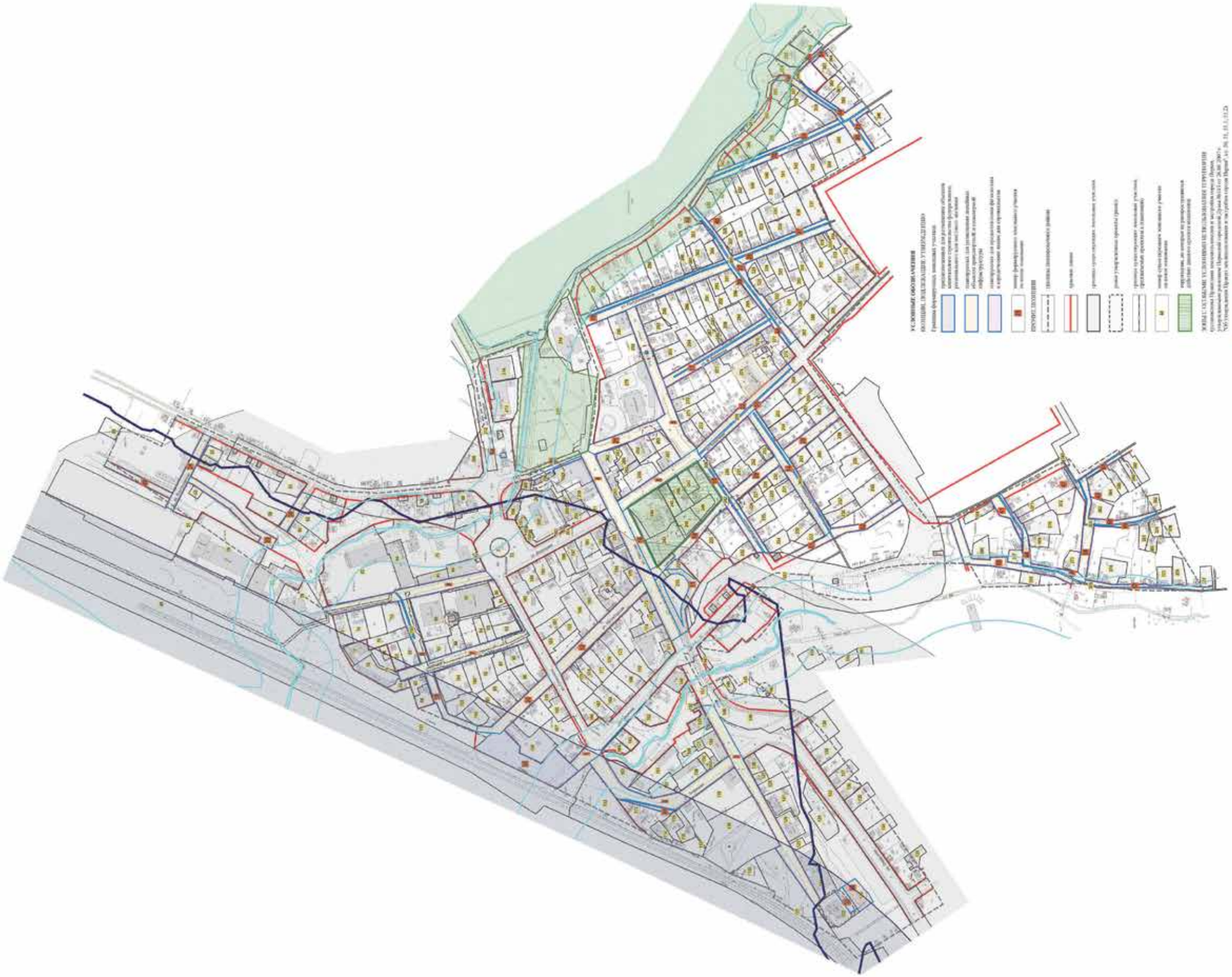

ПРОЕКТ ПЛАНИРОВКИ ТЕРРИТОРИИ 2. ФРАГМЕНТ 1 ПЛОЩАДЬ ВОССТАНИЯ В МОТОВИЛИХИНСКОМ РАЙОНЕ ГОРОДА ПЕРМИ

ОСНОВНАЯ ЧАСТЬ

ПРОЕКТ МЕЖЕВАНИЯ ТЕРРИТОРИИ. ЧЕРТЕЖ МЕЖЕВАНИЯ ТЕРРИТОРИИ. ГРАНИЦЫ ТЕРРИТОРИЙ ОБЪЕКТОВ КУЛЬТУРНОГО НАСЛЕДИЯ
ЧЕРТЕЖ 4
ПРОЕКТ ПЛАНИРОВКИ ТЕРРИТОРИИ 2. ФРАГМЕНТ 1 ПЛОЩАДЬ ВОССТАНИЯ В МОТОВИЛИХИНСКОМ РАЙОНЕ ГОРОДА ПЕРМИ
ОСНОВНАЯ ЧАСТЬ
Мотовилихи (исторический центр)

ПРОЕКТ МЕЖЕВАНИЯ ТЕРРИТОРИИ. ЧЕРТЕЖ МЕЖЕВАНИЯ ТЕРРИТОРИИ. ФОРМИРУЕМЫЕ ЗЕМЕЛЬНЫЕ УЧАСТКИ

ЧЕРТЕЖ 1

УСЛОВНЫЕ ОБОЗНАЧЕНИЯ

ПОЛЕЗНЫЕ ПОДЛЕЖАЩИЕ УТВЕРЖДЕНИЮ

Границы формируемых земельных участков

ПРОЧИЕ ПОЗИЦИИ

Данные по существующим земельным участкам приведены в Приложении 1 "Экспликация существующих земельных участков"

Данные по формируемым земельным участкам приведены в Приложении 2 "Экспликация формируемых земельных участков"

ПРОЕКТ МЕЖЕВАНИЯ ТЕРРИТОРИИ. ЧЕРТЕЖ МЕЖЕВАНИЯ ТЕРРИТОРИИ. ЗЕМЕЛЬНЫЕ УЧАСТКИ, ПРЕДПОЛАГАЕМЫЕ К РЕЗЕРВИРОВАНИЮ И ИЗЪЯТИЮ ДЛЯ ГОСУДАРСТВЕННЫХ И МУНИЦИПАЛЬНЫХ НУЖД

ЧЕРТЕЖ 2

ПРОЕКТ ПЛАНИРОВКИ ТЕРРИТОРИИ 2 ФРАГМЕНТ 2 УЛИЦА МАКАРЕНКО В МОТОВИЛИХИНСКОМ РАЙОНЕ ГОРОДА ПЕРМИ

ОСНОВНАЯ ЧАСТЬ

ПРОЕКТ МЕЖЕВАНИЯ ТЕРРИТОРИИ. ЧЕРТЕЖ МЕЖЕВАНИЯ ТЕРРИТОРИИ. ГРАНИЦЫ ТЕРРИТОРИЙ ОБЪЕКТОВ КУЛЬТУРНОГО НАСЛЕДИЯ. ГРАНИЦЫ ЗОН С ОСОБЫМИ УСЛОВИЯМИ ИСПОЛЬЗОВАНИЯ ТЕРРИТОРИИ

ЧЕРТЕЖ 3

ПРОЕКТ ПЛАНИРОВКИ ТЕРРИТОРИИ 2 ФРАГМЕНТ 2 УЛИЦА МАКАРЕВИЧА В МОТОВИЛИХИНСКОМ РАЙОНЕ ГОРОДА ПЕРМИ

ОСНОВНАЯ ЧАСТЬ

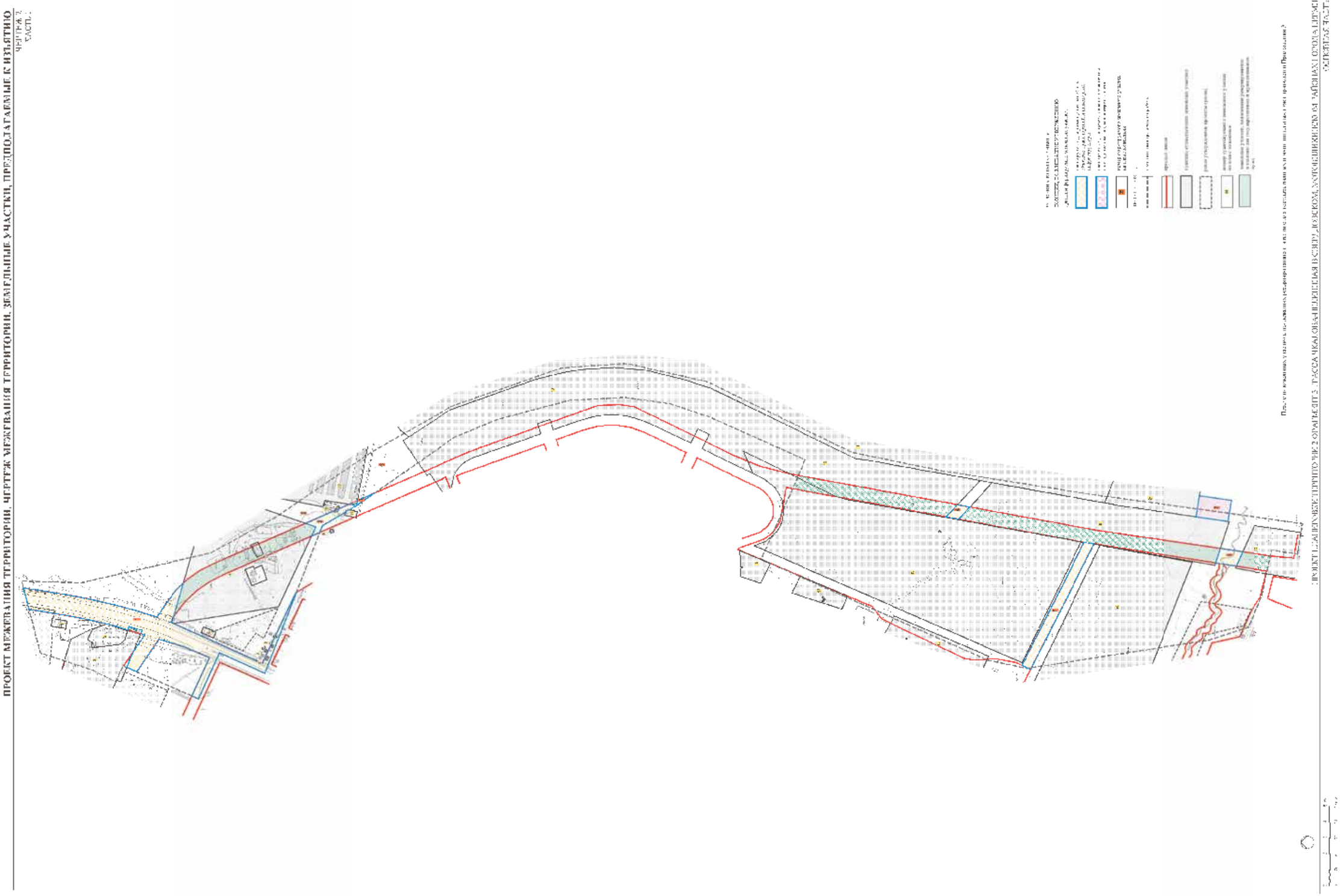
ПРОЕКТ МЕЖЕВАНИЯ ТЕРРИТОРИИ. ЧЕРТЕЖ МЕЖЕВАНИЯ ТЕРРИТОРИИ. ЗЕМЕЛЬНЫЕ УЧАСТКИ, ПРЕДПОЛАГАЕМЫЕ К ИЗЪЯТИЮ
ЧЕРТЕЖ 2
ЛИСТ 1
ПРОЕКТ ПЛАНИРОВКИ ТЕРРИТОРИИ № 2 ОРЕНБУРГСКОЙ ОБЛАСТИ. ТРАССА ЧКАЛОВСКОЙ ПЛЕЕНЕЛЕЙ В СЕЛЕ ПОЛЕВОЙ, ЖУРАВЛИНСКОГО СЕЛЬСОВЕТА ОРЕНБУРГСКОГО РАЙОНА
ОРЕНБУРГСКОЙ ОБЛАСТИ

ПРОЕКТ МЕЖЕВАНИЯ ТЕРРИТОРИИ. ЧЕРТЕЖ МЕЖЕВАНИЯ ТЕРРИТОРИИ. ЗЕМЕЛЬНЫЕ УЧАСТКИ, ПРЕДПОЛАГАЕМЫЕ К РЕЗЕРВИРОВАНИЮ И ИЗЪЯТИЮ ДЛЯ ГОСУДАРСТВЕННЫХ И МУНИЦИПАЛЬНЫХ НУЖД

ЧЕРТЕЖ 2

ЧАСТЬ 2

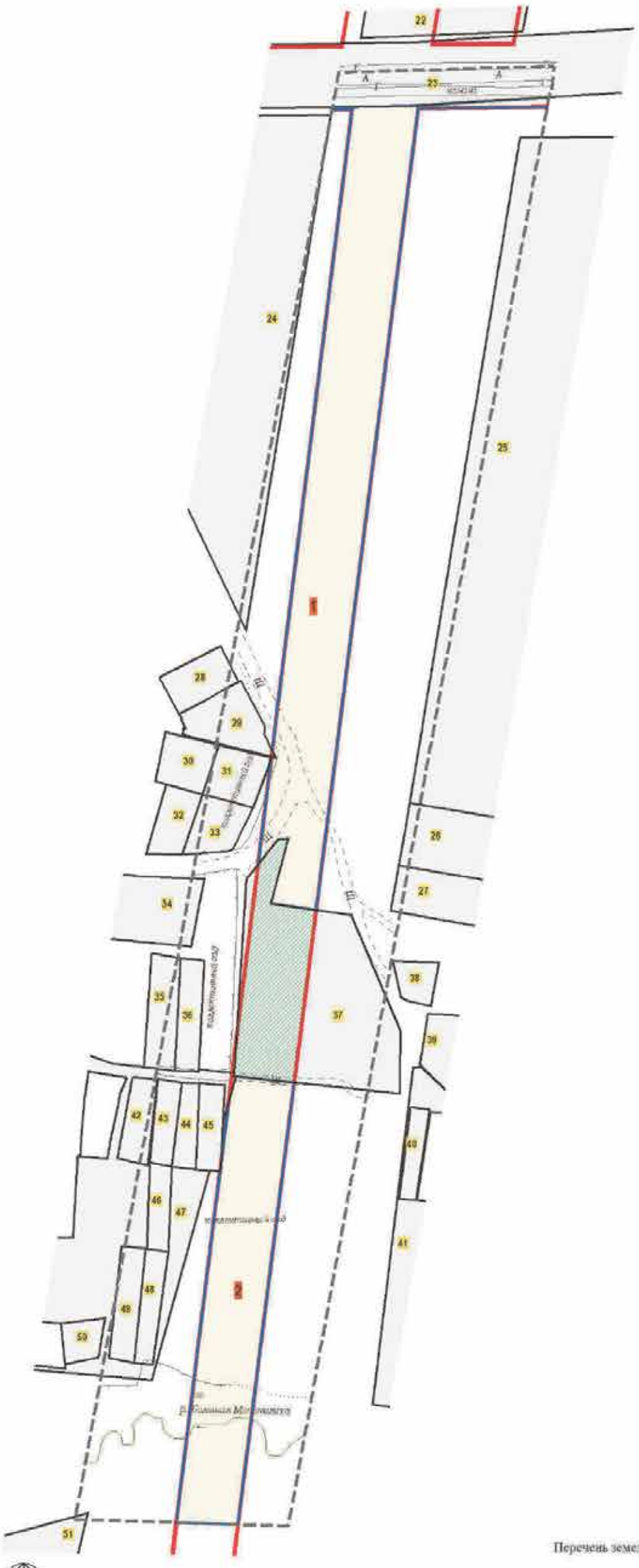

УСЛОВНЫЕ ОБОЗНАЧЕНИЯ

ПОЗИЦИИ, ПОДЛЕЖАЩИЕ УТВЕРЖДЕНИЮ

Границы формируемых земельных участков

- планируемых для размещения линейных объектов транспортной и инженерной инфраструктуры
- 25 — номер формируемого земельного участка на плане межевания

ПРОЧИЕ ПОЗИЦИИ

- границы планировочного района
- красные линии
- границы существующих земельных участков
- 44 — номер существующего земельного участка на плане межевания
- земельные участки, подлежащие резервированию и изъятию для государственных и муниципальных нужд

Перечень земельных участков, предполагаемых к резервированию и изъятию приведен в Приложении 3

ПРОЕКТ ПЛАНИРОВКИ ТЕРРИТОРИИ 2 ФРАГМЕНТ 3 ТРАССА ЧКАЛОВА-ЦЕЛИННАЯ В СВЕРДЛОВСКОМ, МОТОВИЛИХИНСКОМ РАЙОНАХ ГОРОДА ПЕРМИ

ОСНОВНАЯ ЧАСТЬ

0 1 2 3 4 5 см

0 20 40 60 80 100 м

ПРОЕКТ МЕЖЕВАНИЯ ТЕРРИТОРИИ. ЧЕРТЕЖ МЕЖЕВАНИЯ ТЕРРИТОРИИ. ЗЕМЕЛЬНЫЕ УЧАСТКИ, ПРЕДПОЛАГАЕМЫЕ К РЕЗЕРВИРОВАНИЮ И ИЗЪЯТИЮ ДЛЯ ГОСУДАРСТВЕННЫХ И МУНИЦИПАЛЬНЫХ НУЖД

ЧЕРТЕЖ 2

ЧАСТЬ 3

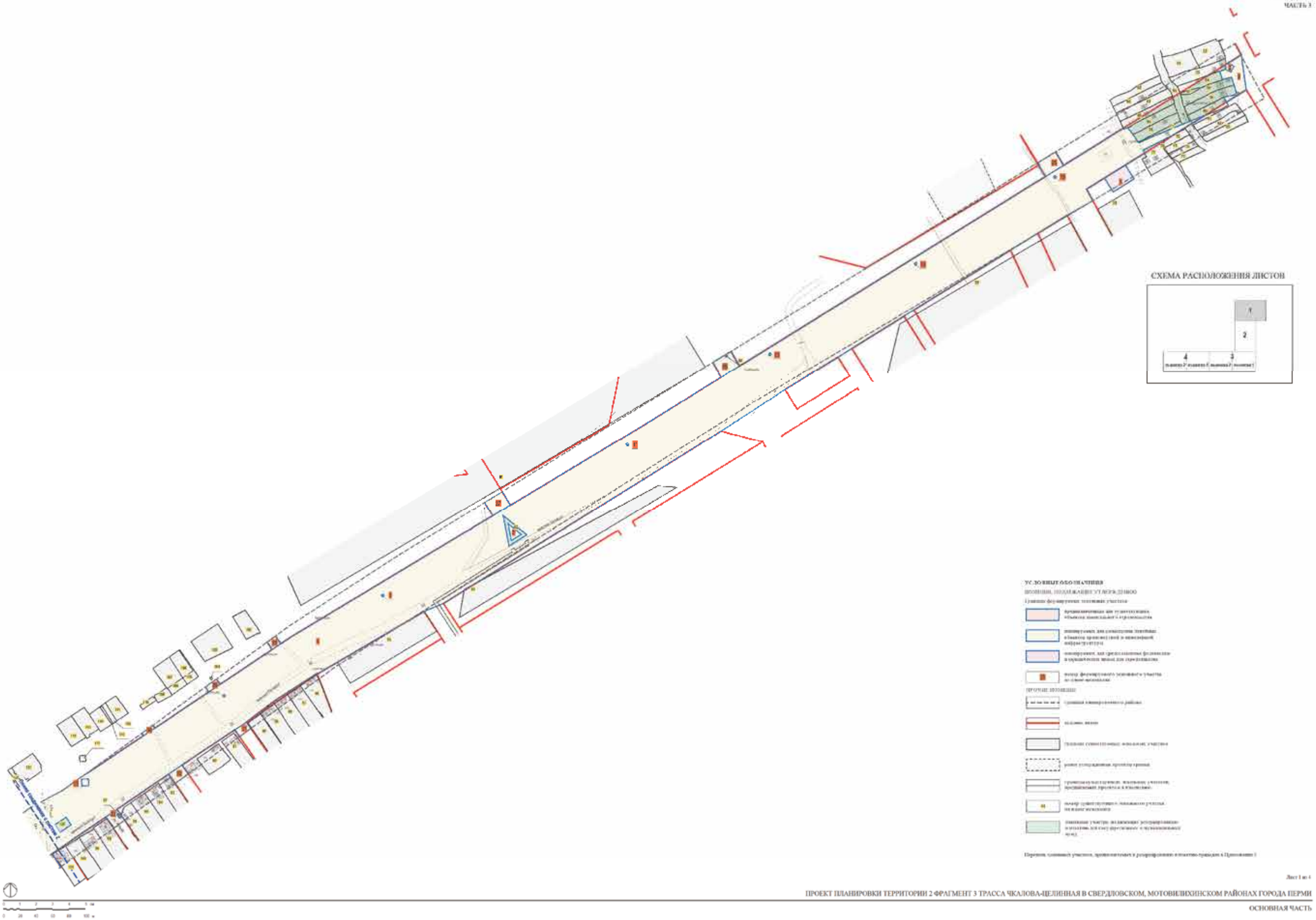

Лист 1 из 4

ПРОЕКТ ПЛАНИРОВКИ ТЕРРИТОРИИ 2 ФРАГМЕНТ 3 ТРАССА ЧКАЛОВА-ЦЕЛИННАЯ В СВЕРДЛОВСКОМ, МОТОВИЛИХИНСКОМ РАЙОНАХ ГОРОДА ПЕРМИ

ОСНОВНАЯ ЧАСТЬ

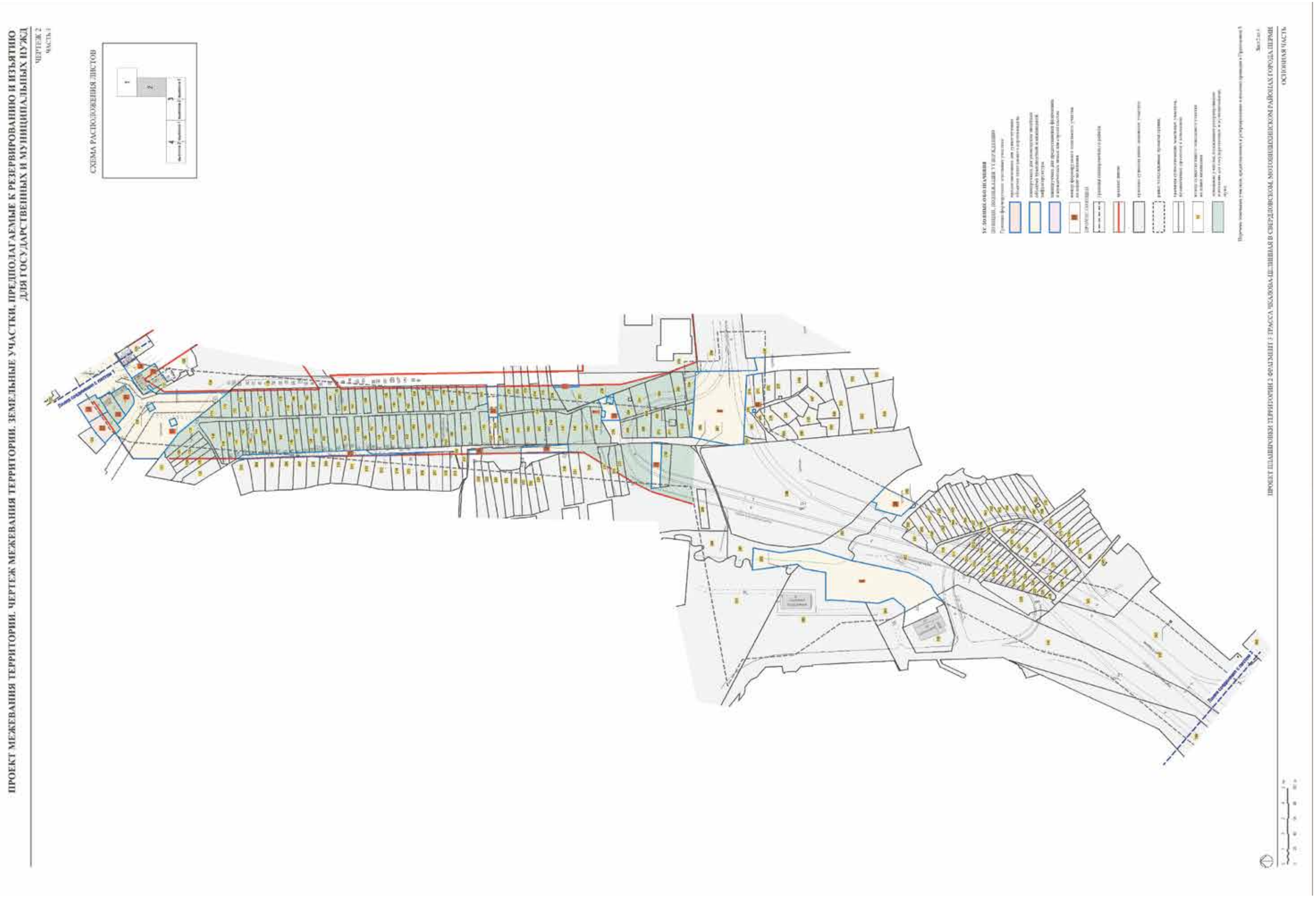
ПРОЕКТ МЕЖЕВАНИЯ ТЕРРИТОРИИ. ЧЕРТЕЖ МЕЖЕВАНИЯ ТЕРРИТОРИИ. ЗЕМЕЛЬНЫЕ УЧАСТКИ, ПРЕДПОЛАГАЕМЫЕ К РЕЗЕРВИРОВАНИЮ И ИЗЪЯТИЮ ДЛЯ ГОСУДАРСТВЕННЫХ И МУНИЦИПАЛЬНЫХ НУЖД
ЧЕРТЕЖ 2
ЧАСТЬ 1
СХЕМА РАСПОЛОЖЕНИЯ ЛИСТОВ
1
2
3
4
ПРОЕКТ ПЛАНИРОВКИ ТЕРРИТОРИИ 2 ФАЗА ЭТАП 1 : ТРАССА ЧКАЛОВА-ЧЕЛЯБИНСК В СВЕРДЛОВСКОМ, МОТОВИЛИХИНСКОМ РАЙОНАХ ГОРОДА ПЕРМИ
ОСНОВНАЯ ЧАСТЬ

ПРОЕКТ МЕЖЕВАНИЯ ТЕРРИТОРИИ. ЧЕРТЕЖ МЕЖЕВАНИЯ ТЕРРИТОРИИ. ЗЕМЕЛЬНЫЕ УЧАСТКИ, ПРЕДПОЛАГАЕМЫЕ К РЕЗЕРВИРОВАНИЮ И ИЗЪЯТИЮ ДЛЯ ГОСУДАРСТВЕННЫХ И МУНИЦИПАЛЬНЫХ НУЖД

ЧЕРТЕЖ 2
ЧАСТЬ 3

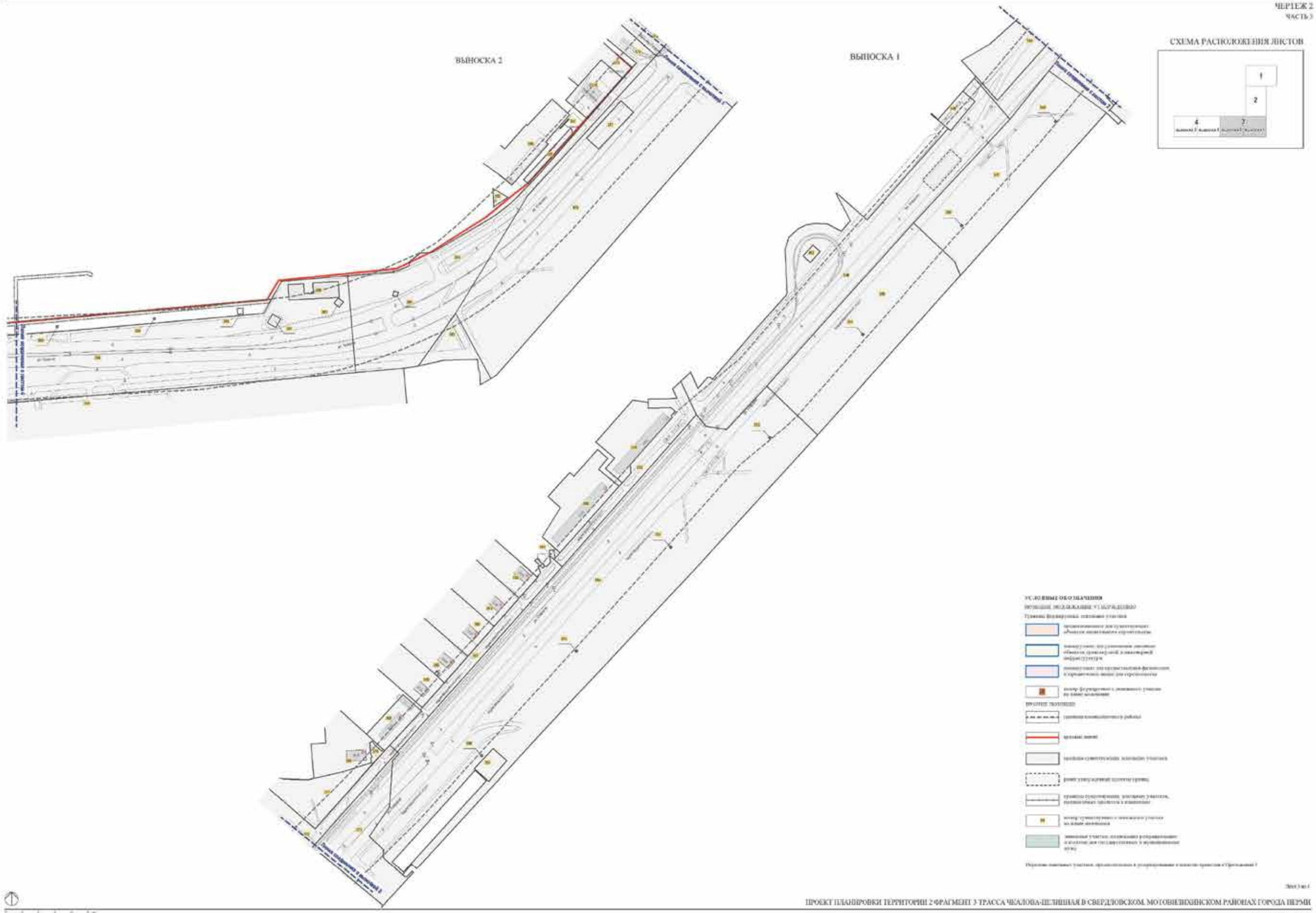

Лист 3 из 4

ПРОЕКТ ПЛАНИРОВКИ ТЕРРИТОРИИ 2 ФРАГМЕНТ 3 ТРАССА ЧКАЛОВА-ЦЕПЛИНАЯ В СВЕРДЛОВСКОМ, МОТОВИЛИХИНСКОМ РАЙОНАХ ГОРОДА ПЕРМИ

ОСНОВНАЯ ЧАСТЬ

ПРОЕКТ МЕЖЕВАНИЯ ТЕРРИТОРИИ. ЧЕРТЕЖ МЕЖЕВАНИЯ ТЕРРИТОРИИ. ЗЕМЕЛЬНЫЕ УЧАСТКИ, ПРЕДПОЛАГАЕМЫЕ К РЕЗЕРВИРОВАНИЮ И ИЗЪЯТИЮ ДЛЯ ГОСУДАРСТВЕННЫХ И МУНИЦИПАЛЬНЫХ НУЖД

ЧЕРТЕЖ 2
ЧАСТЬ 3

СХЕМА РАСПОЛОЖЕНИЯ ЛИСТОВ



ВЫНОСКА 1

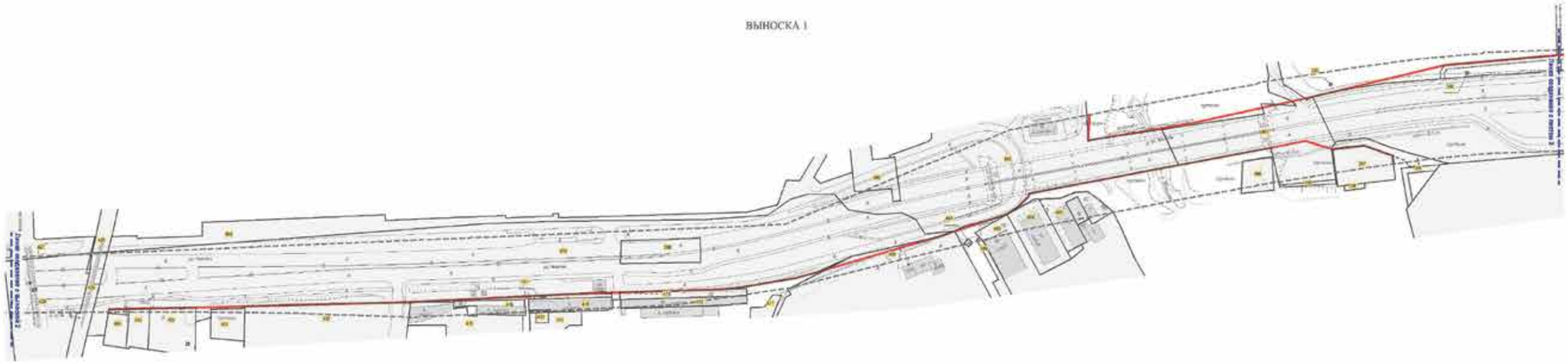

ВЫНОСКА 2

УСЛОВНЫЕ ОБОЗНАЧЕНИЯ

ПОЛЕЗНЫЕ ПОЛЕЗАЕМЫЕ УТВЕРЖДЕННЫЕ

Границы формируемых земельных участков

ПРОЧИЕ ПОЛЕЗНЫЕ

Перечень земельных участков, предполагаемых к резервированию и изъятию приведен в Приложении 3

Лист 1 из 1

ПРОЕКТ ПЛАНИРОВКИ ТЕРРИТОРИИ 2 ФРАГМЕНТ 3 ТРАССА ЧКАЛОВА-ЦЕЛИНДАЯ В СВЕРДЛОВСКОМ, МОТОВИЛИХИНСКОМ РАЙОНАХ ГОРОДА ПЕРМИ

ОСНОВНАЯ ЧАСТЬ

ПРОЕКТ МЕЖЕВАНИЯ ТЕРРИТОРИИ. ЧЕРТЕЖ МЕЖЕВАНИЯ ТЕРРИТОРИИ. ФОРМИРУЕМЫЕ ЗЕМЕЛЬНЫЕ УЧАСТКИ.
ЧЕРТЕЖ 1
СХЕМА РАСПОЛОЖЕНИЯ ЛИСТОВ
ПРОЕКТ ПЛАНИРОВКИ ТЕРРИТОРИИ: 2 ОЧЕРЕДЬ И 3 ЧАСТЬ 1 ОЧЕРЕДИ ДЕРЕВНИ ПОЛЕВАЯ В ВНУТРИГОРОДСКОМ ДЕРЕВНИ ГОРОДА ГАТЧИНА ГОРОДСКОЙ ОКРУГ ЛЕНИНГРАДСКОЙ ОБЛАСТИ
Лист 1 из 1

ПРОЕКТ МЕЖЕВАНИЯ ТЕРРИТОРИИ. ЧЕРТЕЖ МЕЖЕВАНИЯ ТЕРРИТОРИИ. ФОРМИРУЕМЫЕ ЗЕМЕЛЬНЫЕ УЧАСТКИ.
ЧЕРТЕЖ 1
СХЕМА РАСПОЛОЖЕНИЯ ЛИСТОВ

ПРОЕКТ МЕЖЕВАНИЯ ТЕРРИТОРИИ. ЧЕРТЕЖ МЕЖЕВАНИЯ ТЕРРИТОРИИ. ФОРМИРУЕМЫЕ ЗЕМЕЛЬНЫЕ УЧАСТКИ.
ЧЕРТЕЖ 1
СХЕМА РАСПОЛОЖЕНИЯ ЛИСТОВ
ПРОЕКТ ПЛАНИРОВКИ ТЕРРИТОРИИ 2 ЭТАП САДУ 4 А.Б. БАТОВО, ДАЛНИЙ ВОСТОК, В ПОЛУСТРОВА ЛЬЮОМ, ДЕРЖИНСКОМ РАЙОНАХ ГОРОДА ПЕРМИ
ОСНОВНАЯ ЧАСТЬ

ПРОЕКТ МЕЖЕВАНИЯ ТЕРРИТОРИИ. ЧЕРТЕЖ МЕЖЕВАНИЯ ТЕРРИТОРИИ. ФОРМИРУЕМЫЕ ЗЕМЕЛЬНЫЕ УЧАСТКИ.
СХЕМА РАСПОЛОЖЕНИЯ ЛИСТОВ

ПРОЕКТ МЕЖЕВАНИЯ ТЕРРИТОРИИ. ЧЕРТЕЖ МЕЖЕВАНИЯ ТЕРРИТОРИИ. ФОРМИРУЕМЫЕ ЗЕМЕЛЬНЫЕ УЧАСТКИ.

ЧЕРТЕЖ 1

Лист 5 из 7

ПРОЕКТ ПЛАНИРОВКИ ТЕРРИТОРИИ 2 ФРАГМЕНТ 4 БАЛАТОВО, ДАВИДКА В ПРОМЫШЛЕННОМ, ДЗЕРЖИНСКОМ РАЙОНАХ ГОРОДА ПЕРМИ

ОСНОВНАЯ ЧАСТЬ

ПРОЕКТ МЕЖЕВАНИЯ ТЕРРИТОРИИ. ЧЕРТЕЖ МЕЖЕВАНИЯ ТЕРРИТОРИИ. ФОРМИРУЕМЫЕ ЗЕМЕЛЬНЫЕ УЧАСТКИ.

ЧЕРТЕЖ 1

Данные по существующим земельным участкам приведены в Приложении 1 "Экспликация существующих земельных участков"

Данные по формируемым земельным участкам приведены в Приложении 2 "Экспликация формируемых земельных участков"

Лист 6 из 7

ПРОЕКТ ПЛАНИРОВКИ ТЕРРИТОРИИ 2 ФРАГМЕНТ 4 БАЛАТОВО, ДАНИЛИХА В ПРОМЫШЛЕННОМ, ДЗЕРЖИНСКОМ РАЙОНАХ ГОРОДА ПЕРМИ

ОСНОВНАЯ ЧАСТЬ

ПРОЕКТ МЕЖЕВАНИЯ ТЕРРИТОРИИ. ЧЕРТЕЖ МЕЖЕВАНИЯ ТЕРРИТОРИИ. ФОРМИРУЕМЫЕ ЗЕМЕЛЬНЫЕ УЧАСТКИ.

ЧЕРТЕЖ 1

Лист 7 из 7

ПРОЕКТ ПЛАНИРОВКИ ТЕРРИТОРИИ 2 ФРАГМЕНТ 4 БАЛАТОВО, ДАВШИНА В ПРОМЫШЛЕННОМ, ДЗЕРЖИНСКОМ РАЙОНАХ ГОРОДА ПЕРМИ

ОСНОВНАЯ ЧАСТЬ

ПРОЕКТ МЕЖЕВАНИЯ ТЕРРИТОРИИ. ЧЕРТЕЖ МЕЖЕВАНИЯ ТЕРРИТОРИИ. ЗЕМЕЛЬНЫЕ УЧАСТКИ, ПОДЛЕЖАЩИЕ РЕЗЕРВИРОВАНИЮ И ИЗЪЯТИЮ ДЛЯ ГОСУДАРСТВЕННЫХ И МУНИЦИПАЛЬНЫХ НУЖД
ЧЕРТЕЖ 2

ПРОЕКТ МЕЖЕВАНИЯ ТЕРРИТОРИИ. ЧЕРТЕЖ МЕЖЕВАНИЯ ТЕРРИТОРИИ. ЗЕМЕЛЬНЫЕ УЧАСТКИ, ПОДЛЕЖАЩИЕ РЕЗЕРВИРОВАНИЮ И ИЗЪЯТИЮ ДЛЯ ГОСУДАРСТВЕННЫХ И МУНИЦИПАЛЬНЫХ НУЖД
ЧЕРТЕЖ 2
СХЕМА РАСПОЛОЖЕНИЯ ЛИСТОВ
ПРОЕКТ ПЛАНИРОВКИ С ТЕРРИТОРИЕЙ 2-ОЙ ЛУЧЕВОЙ 4 КАЛАЛТИНА, КАМЕНСКУЮ И ИНФРАСТРУКТУРЫ ЗАПОЛ. ПОРЯДКИ В ЕЛЕ РАЙОНАХ ГАЛЕТЕЙ ОТРАЖЕ
ОСНОВНАЯ ЧАСТЬ

ПРОЕКТ МЕЖЕВАНИЯ ТЕРРИТОРИИ. ЧЕРТЕЖ МЕЖЕВАНИЯ ТЕРРИТОРИИ. ЗЕМЕЛЬНЫЕ УЧАСТКИ, ПОДЛЕЖАЩИЕ РЕЗЕРВИРОВАНИЮ И ИЗЪЯТИЮ ДЛЯ ГОСУДАРСТВЕННЫХ И МУНИЦИПАЛЬНЫХ НУЖД
ЧЕРТЕЖ 2
СХЕМА РАСПОЛОЖЕНИЯ ЛИСТОВ
Лист 1 из 7
ПРОЕКТ ПЛАНИРОВКИ ТЕРРИТОРИИ 2-МИКРОРАЙОН 4 ЗАЛАТАЛОВО, ГАЛИШСКОЕ В ИЛЬИНСКОМ РАЙОНЕ НИЖЕГОРОДСКОЙ ОБЛАСТИ
ОСНОВНАЯ ЧАСТЬ

ПРОЕКТ МЕЖЕВАНИЯ ТЕРРИТОРИИ. ЧЕРТЁЖ МЕЖЕВАНИЯ ТЕРРИТОРИИ. ЗЕМЕЛЬНЫЕ УЧАСТКИ, ПОДЛЕЖАЩИЕ РЕЗЕРВИРОВАНИЮ И ИЗЪЯТИЮ ДЛЯ ГОСУДАРСТВЕННЫХ И МУНИЦИПАЛЬНЫХ НУЖД
ЧЕРТЁЖ 2
СХЕМА РАСПОЛОЖЕНИЯ ЛИСТОВ
ЛИСТ 1
ЛИСТ 2
ЛИСТ 3
ЛИСТ 4
ЛИСТ 5
ЛИСТ 6
ЛИСТ 7
ЛИСТ 8
ЛИСТ 9
ПРОЕКТ ПЛАНИРОВКИ ТЕРРИТОРИИ (ЛИНЕЙНЫЕ ОБЪЕКТЫ) ЛИНИЯ ОТ 4 КА ДО 7 КОЛ. ЛИНИЯ ПО ПЕРЕУЛКУ ЛЕНОВ, ЛЕНИНСКОМ И ПОЛЕТАЕВА ГОРОДА ПЕРМИ
ОСНОВНАЯ ЧАСТЬ
Лист 4 из 7

ПРОЕКТ МЕЖЕВАНИЯ ТЕРРИТОРИИ. ЧЕРТЕЖ МЕЖЕВАНИЯ ТЕРРИТОРИИ. ЗЕМЕЛЬНЫЕ УЧАСТКИ, ПОДЛЕЖАЩИЕ РЕЗЕРВИРОВАНИЮ И ИЗЪЯТИЮ ДЛЯ ГОСУДАРСТВЕННЫХ И МУНИЦИПАЛЬНЫХ НУЖД

ЧЕРТЕЖ 2

Лист 5 из 7

ПРОЕКТ ПЛАНИРОВКИ ТЕРРИТОРИИ 2 ФРАГМЕНТ 4 БАЛАТОВО, ДАШКИНА И ПРОМЫШЛЕННОЕ, ДЗЕРЖИНСКОМ РАЙОНАХ ГОРОДА ПЕРМИ

ОСНОВНАЯ ЧАСТЬ

ПРОЕКТ МЕЖЕВАНИЯ ТЕРРИТОРИИ. ЧЕРТЕЖ МЕЖЕВАНИЯ ТЕРРИТОРИИ. ЗЕМЕЛЬНЫЕ УЧАСТКИ, ПОДЛЕЖАЩИЕ РЕЗЕРВИРОВАНИЮ И ИЗЪЯТИЮ ДЛЯ ГОСУДАРСТВЕННЫХ И МУНИЦИПАЛЬНЫХ НУЖД

ЧЕРТЕЖ 2

Перечень земельных участков, подлежащих резервированию и изъятию для государственных и муниципальных нужд приведен в Приложении 1

Лист 6 из 7

ПРОЕКТ ПЛАНИРОВКИ ТЕРРИТОРИИ 2 ФРАГМЕНТ 4 БАЛАТОВО, ДАВИДИХА В ИНДУСТРИАЛЬНОМ, ДЗЕРЖИНСКОМ РАЙОНАХ ГОРОДА ПЕРМИ

ОСНОВНАЯ ЧАСТЬ

ПРОЕКТ МЕЖЕВАНИЯ ТЕРРИТОРИИ. ЧЕРТЕЖ МЕЖЕВАНИЯ ТЕРРИТОРИИ. ЗЕМЕЛЬНЫЕ УЧАСТКИ, ПОДЛЕЖАЩИЕ РЕЗЕРВИРОВАНИЮ И ИЗЪЯТИЮ ДЛЯ ГОСУДАРСТВЕННЫХ И МУНИЦИПАЛЬНЫХ НУЖД

ЧЕРТЕЖ 2

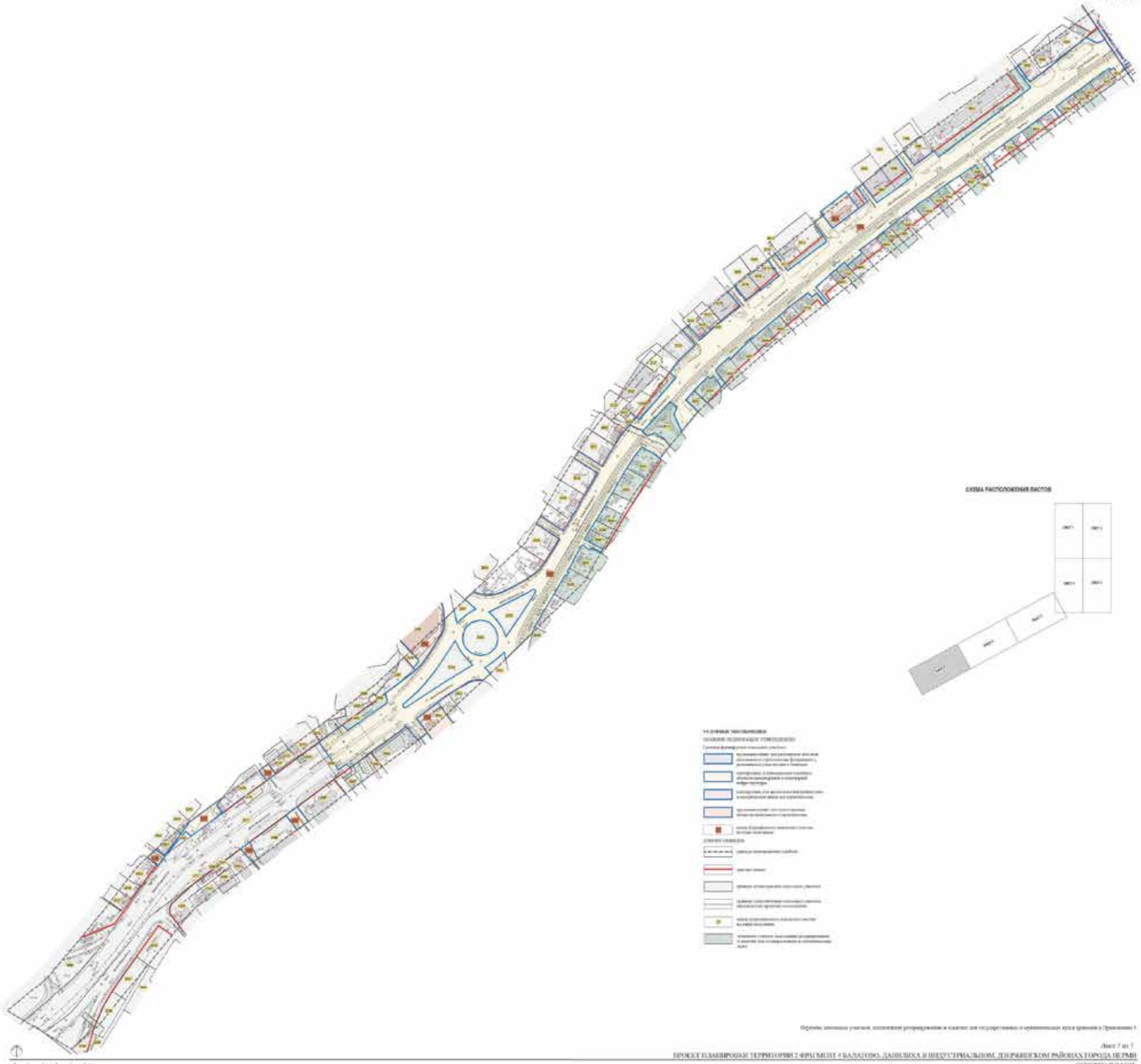

Перечень земельных участков, подлежащих резервированию и изъятию для государственных и муниципальных нужд приведен в Приложении 1

Лист 7 из 7

ПРОЕКТ ПЛАНИРОВКИ ТЕРРИТОРИИ 2 ФРМ МЕЛЯ 4 БАЛАТОВО, ДАНИЛИХА И ПРОМЫШЛЕННОМ, ДЕВЕЛИНСКОМ РАЙОНАХ ГОРОДА ПЕРМИ

ОСНОВНАЯ ЧАСТЬ

ПРОЕКТ МЕЖЕВАНИЯ ТЕРРИТОРИИ. ЧЕРТЕЖ МЕЖЕВАНИЯ ТЕРРИТОРИИ. ГРАНИЦЫ ТЕРРИТОРИЙ ОБЪЕКТОВ КУЛЬТУРНОГО НАСЛЕДИЯ. ГРАНИЦЫ ЗОН С ОСОБЫМИ УСЛОВИЯМИ ИСПОЛЬЗОВАНИЯ ТЕРРИТОРИИ
СХЕМА РАСПОЛОЖЕНИЯ ЛИСТОВ

ПРОЕКТ МЕЖЕВАНИЯ ТЕРРИТОРИИ. ЧЕРТЕЖ МЕЖЕВАНИЯ ТЕРРИТОРИИ. ГРАНИЦЫ ТЕРРИТОРИЙ ОБЪЕКТОВ КУЛЬТУРНОГО НАСЛЕДИЯ. ГРАНИЦЫ ЗОН С ОСОБЫМИ УСЛОВИЯМИ ИСПОЛЬЗОВАНИЯ ТЕРРИТОРИИ
СХЕМА РАСПОЛОЖЕНИЯ ЛИСТОВ

ПРОЕКТ МЕЖЕВАНИЯ ТЕРРИТОРИИ. ЧЕРТЕЖ МЕЖЕВАНИЯ ТЕРРИТОРИИ. ГРАНИЦЫ ТЕРРИТОРИЙ ОБЪЕКТОВ КУЛЬТУРНОГО НАСЛЕДИЯ. ГРАНИЦЫ ЗОН С ОСОБЫМИ УСЛОВИЯМИ ИСПОЛЬЗОВАНИЯ ТЕРРИТОРИИ
СХЕМА РАСПОЛОЖЕНИЯ ЛИСТОВ

ПРОЕКТ МЕЖЕВАНИЯ ТЕРРИТОРИИ. ЧЕРТЕЖ МЕЖЕВАНИЯ ТЕРРИТОРИИ. ГРАНИЦЫ ТЕРРИТОРИЙ ОБЪЕКТОВ КУЛЬТУРНОГО НАСЛЕДИЯ, ГРАНИЦЫ ЗОН С ОСОБЫМИ УСЛОВИЯМИ ИСПОЛЬЗОВАНИЯ ТЕРРИТОРИИ
ЧЕРТЕЖ 3
СХЕМА РАСПОЛОЖЕНИЯ ЛИСТОВ

ПРОЕКТ МЕЖЕВАНИЯ ТЕРРИТОРИИ. ЧЕРТЕЖ МЕЖЕВАНИЯ ТЕРРИТОРИИ. ГРАНИЦЫ ТЕРРИТОРИЙ ОБЪЕКТОВ КУЛЬТУРНОГО НАСЛЕДИЯ. ГРАНИЦЫ ЗОН С ОСОБЫМИ УСЛОВИЯМИ ИСПОЛЬЗОВАНИЯ ТЕРРИТОРИИ

ЧЕРТЕЖ 3

Лист 5 из 7

ПРОЕКТ ПЛАНИРОВКИ ТЕРРИТОРИИ 2-ФРАГМЕНТ 4 БАЛАТОВО, ДАНИЛИХА В ИНДУСТРИАЛЬНОМ, ДЗЕРЖИНСКОМ РАЙОНАХ ГОРОДА ПЕРМИ

ОСНОВНАЯ ЧАСТЬ

ПРОЕКТ МЕЖЕВАНИЯ ТЕРРИТОРИИ. ЧЕРТЕЖ МЕЖЕВАНИЯ ТЕРРИТОРИИ. ГРАНИЦЫ ТЕРРИТОРИЙ ОБЪЕКТОВ КУЛЬТУРНОГО НАСЛЕДИЯ. ГРАНИЦЫ ЗОН С ОСОБЫМИ УСЛОВИЯМИ ИСПОЛЬЗОВАНИЯ ТЕРРИТОРИИ

ЧЕРТЕЖ 3

ПРОЕКТ МЕЖЕВАНИЯ ТЕРРИТОРИИ. ЧЕРТЕЖ МЕЖЕВАНИЯ ТЕРРИТОРИИ. ГРАНИЦЫ ТЕРРИТОРИЙ ОБЪЕКТОВ КУЛЬТУРНОГО НАСЛЕДИЯ. ГРАНИЦЫ ЗОН С ОСОБЫМИ УСЛОВИЯМИ ИСПОЛЬЗОВАНИЯ ТЕРРИТОРИИ

ЧЕРТЕЖ 3

Лист 3 из 7

ПРОЕКТ ПЛАНИРОВКИ ТЕРРИТОРИИ 2 ФРАГМЕНТ 4 БАЛАТОВО, ДАЛНЕГОРКА В ИНДУСТРИАЛЬНОМ, ДЗЕРЖИНСКОМ РАЙОНАХ ГОРОДА ПЕРМИ

ОСНОВНАЯ ЧАСТЬ

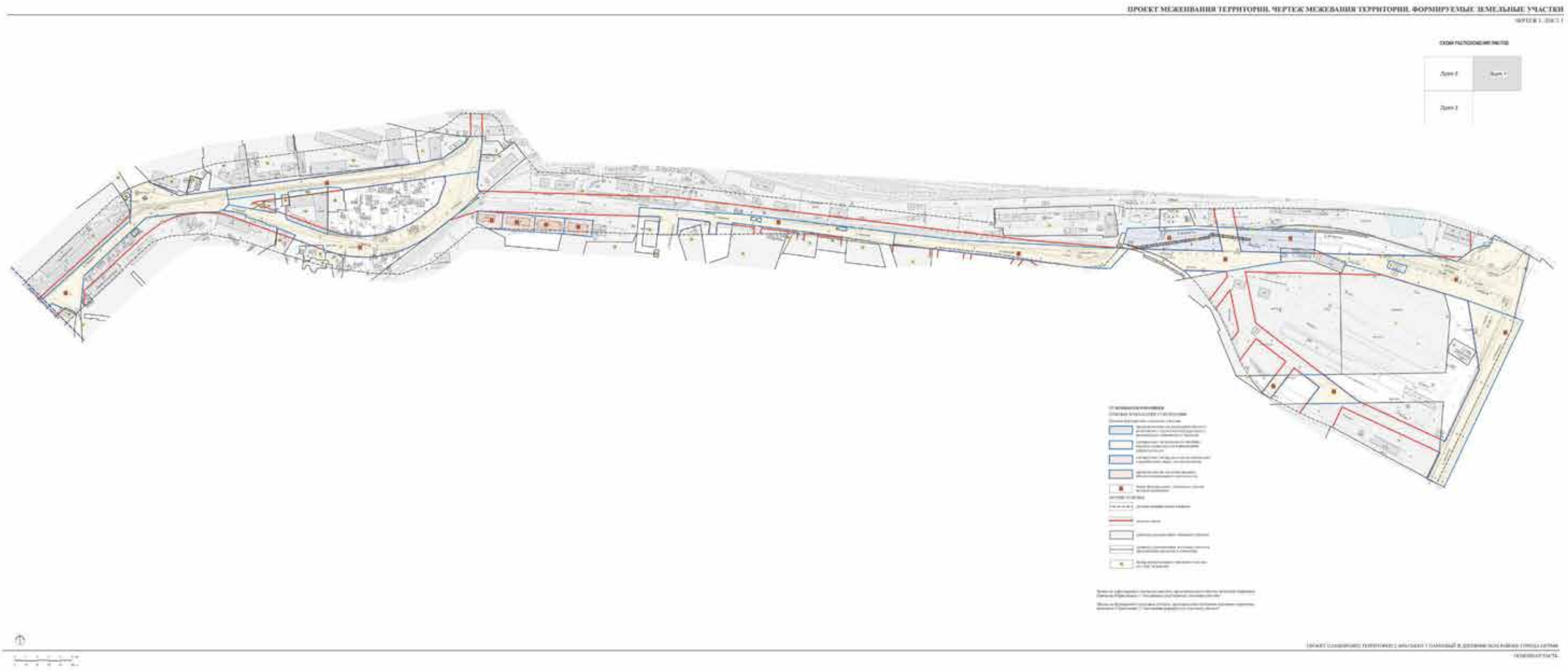
ПРОЕКТ МЕЖЕВАНИЯ ТЕРРИТОРИИ. ЧЕРТЕЖ МЕЖЕВАНИЯ ТЕРРИТОРИИ. ФОРМИРУЕМЫЕ ЗЕМЕЛЬНЫЕ УЧАСТКИ

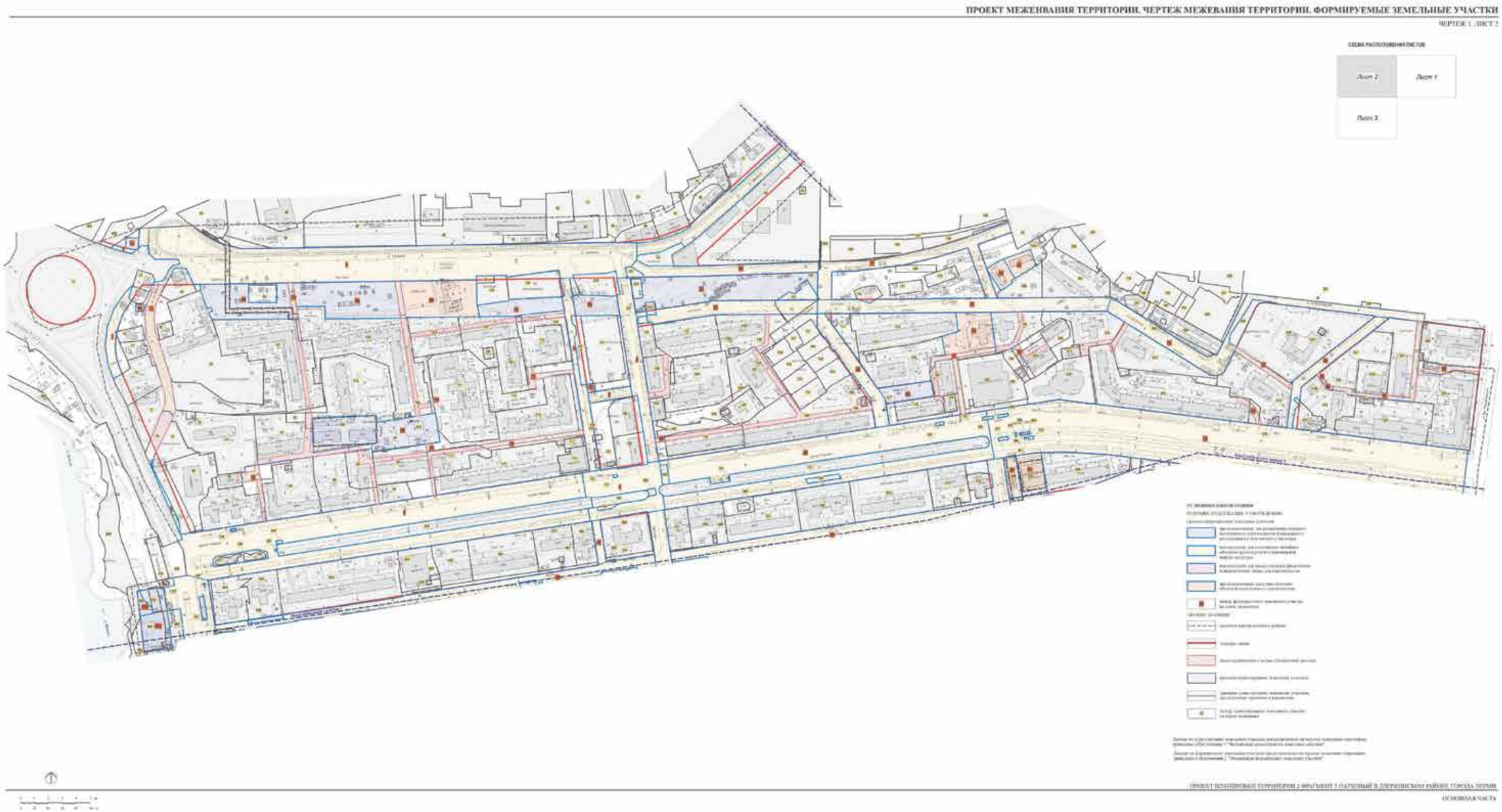
ПРОЕКТ МЕЖЕВАНИЯ ТЕРРИТОРИИ. ЧЕРТЕЖ МЕЖЕВАНИЯ ТЕРРИТОРИИ. ФОРМИРУЕМЫЕ ЗЕМЕЛЬНЫЕ УЧАСТКИ
ЧЕРТЕЖ 1. ЛИСТ 2
Лист 2
Лист 1
Лист 3
ПРОЕКТ ПЛАНИРОВКИ ТЕРРИТОРИИ 2 ФРАГМЕНТ 5 ПАРКОВЫЙ В ДЗЕРЖИНСКОМ РАЙОНЕ ГОРОДА ПЕРМИ
ОСНОВНАЯ ЧАСТЬ

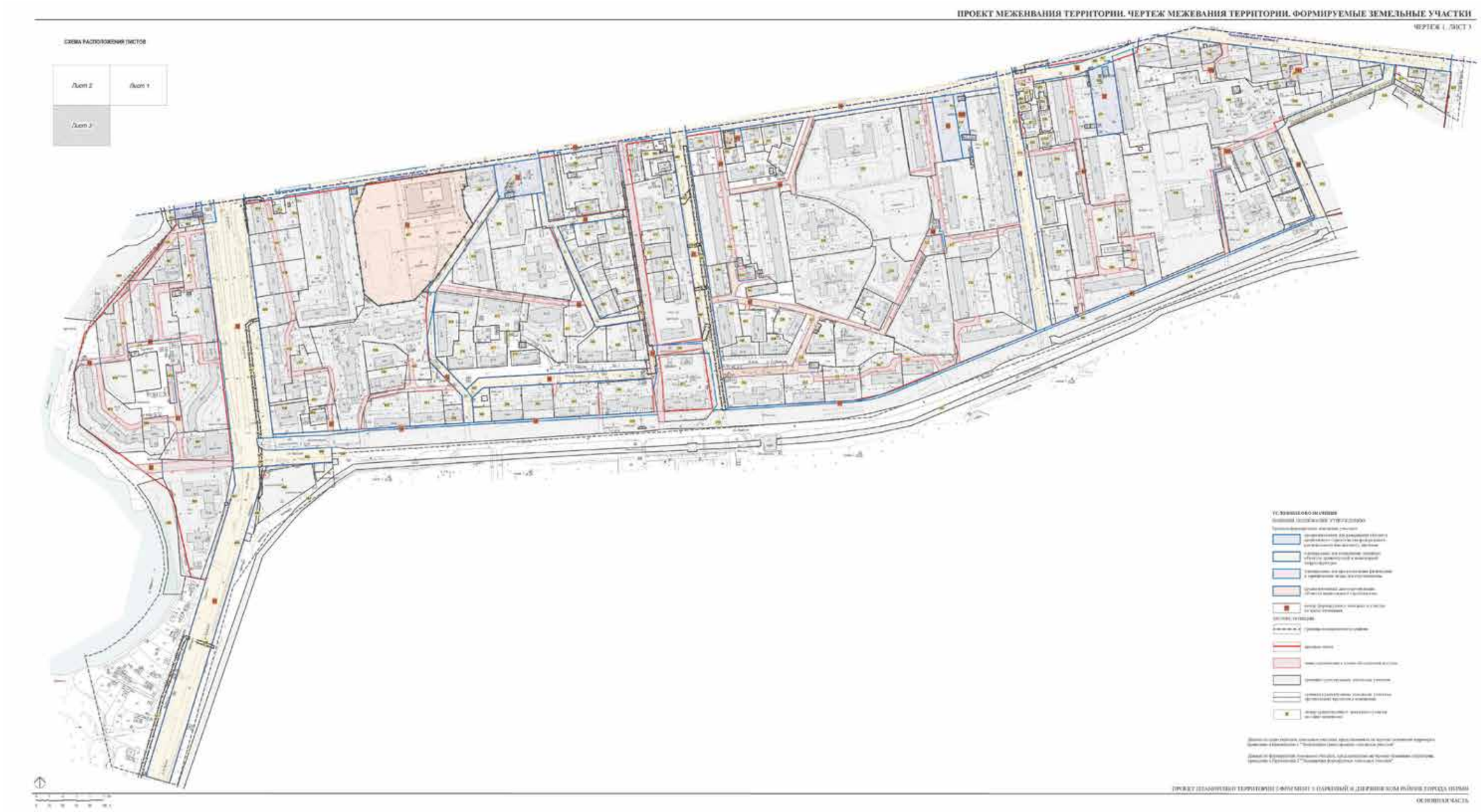
ПРОЕКТ МЕЖЕВАНИЯ ТЕРРИТОРИИ. ЧЕРТЕЖ МЕЖЕВАНИЯ ТЕРРИТОРИИ. ФОРМИРУЕМЫЕ ЗЕМЕЛЬНЫЕ УЧАСТКИ
ЧЕРТЕЖ 1. ЛИСТ 3
СХЕМА РАСПОЛОЖЕНИЯ ЛИСТОВ
Лист 2
Лист 1
Лист 3
УСЛОВНЫЕ ОБОЗНАЧЕНИЯ
ПРОЕКТ ПЛАНИРОВКИ ТЕРРИТОРИИ (ОФОРМЛЕНИЕ) В ПАРКОВЫЙ И ДЕВЯТИНСКОМ РАЙОНЕ ГОРОДА ПЕРМИ
ОСНОВНАЯ ЧАСТЬ

ПРОЕКТ МЕЖЕВАНИЯ ТЕРРИТОРИИ. ЧЕРТЕЖ МЕЖЕВАНИЯ ТЕРРИТОРИИ. ЗЕМЕЛЬНЫЕ УЧАСТКИ, ПРЕДПОЛАГАЕМЫЕ К ИЗЪЯТИЮ
СХЕМА РАСПОЛОЖЕНИЯ ЛИСТОВ

ПРОЕКТ МЕЖЕВАНИЯ ТЕРРИТОРИИ. ЧЕРТЕЖ МЕЖЕВАНИЯ ТЕРРИТОРИИ. ЗЕМЕЛЬНЫЕ УЧАСТКИ, ПРЕДПОЛАГАЕМЫЕ К ИЗЪЯТИЮ

ЧЕРТЕЖ 2. ЛИСТ 2

СХЕМА РАСПОЛОЖЕНИЯ ЛИСТОВ

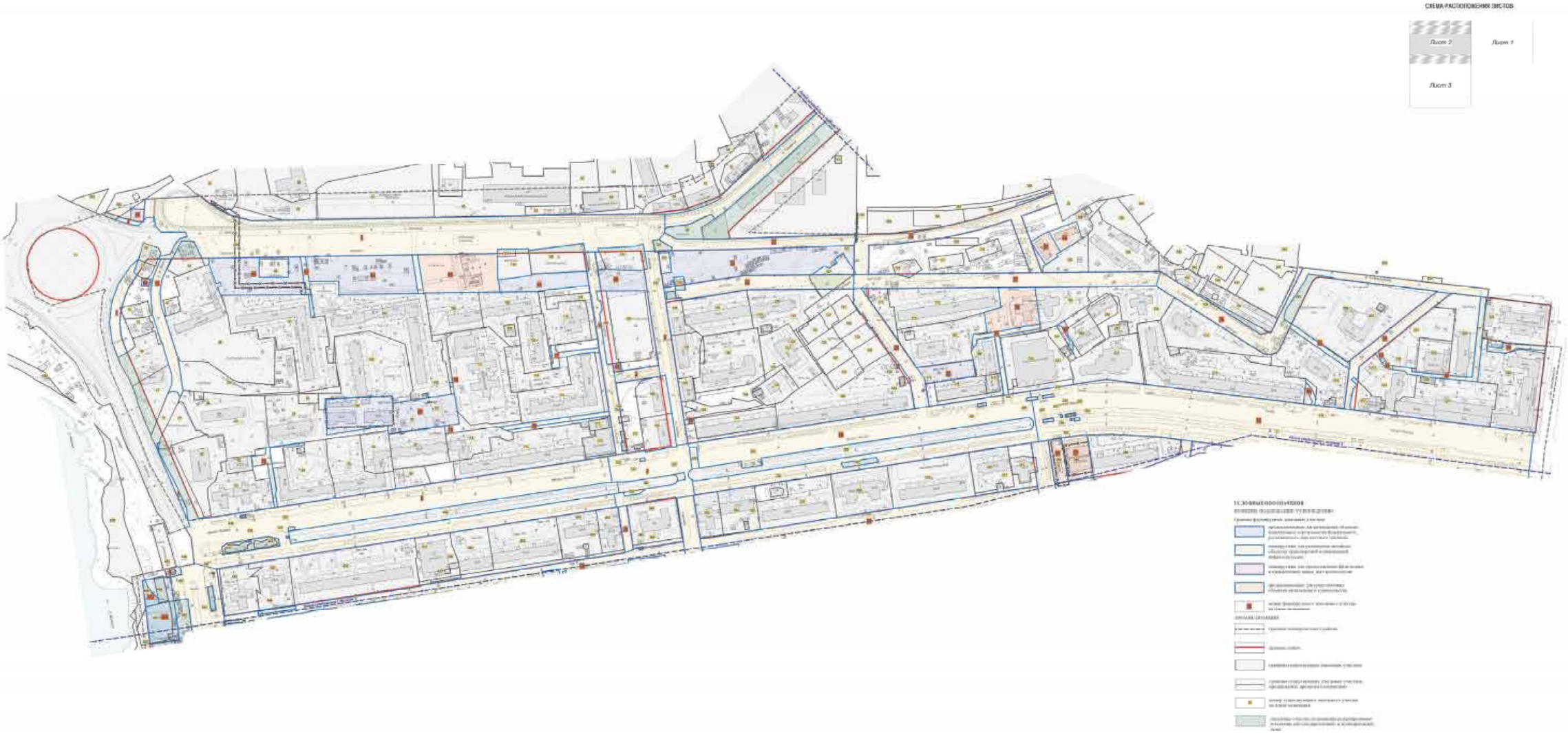

ПРОЕКТ ПЛАНИРОВКИ ТЕРРИТОРИИ 2 ФРАГМЕНТ 5 ПАРКОВЫЙ В ДЗЕРЖИНСКОМ РАЙОНЕ ГОРОДА ПЕРМИ

ОСНОВНАЯ ЧАСТЬ

ПРОЕКТ МЕЖЕВАНИЯ ТЕРРИТОРИИ. ЧЕРТЕЖ МЕЖЕВАНИЯ ТЕРРИТОРИИ. ЗЕМЕЛЬНЫЕ УЧАСТКИ, ПРЕДПОЛАГАЕМЫЕ К ИЗЪЯТИЮ
ЧЕРТЕЖ 2. ЛИСТ 3
СХЕМА РАСПОЛОЖЕНИЯ ЛИСТОВ
Лист 2
Лист 1
Лист 3
ПРОЕКТ ПЛАНИРОВКИ ТЕРРИТОРИИ 2 ФРАГМЕНТ 3 ПАРКОВЫЙ В ДЕЗРЮШИНСКОМ РАЙОНЕ ГОРОДА ПЕРМИ
ОСНОВНАЯ ЧАСТЬ

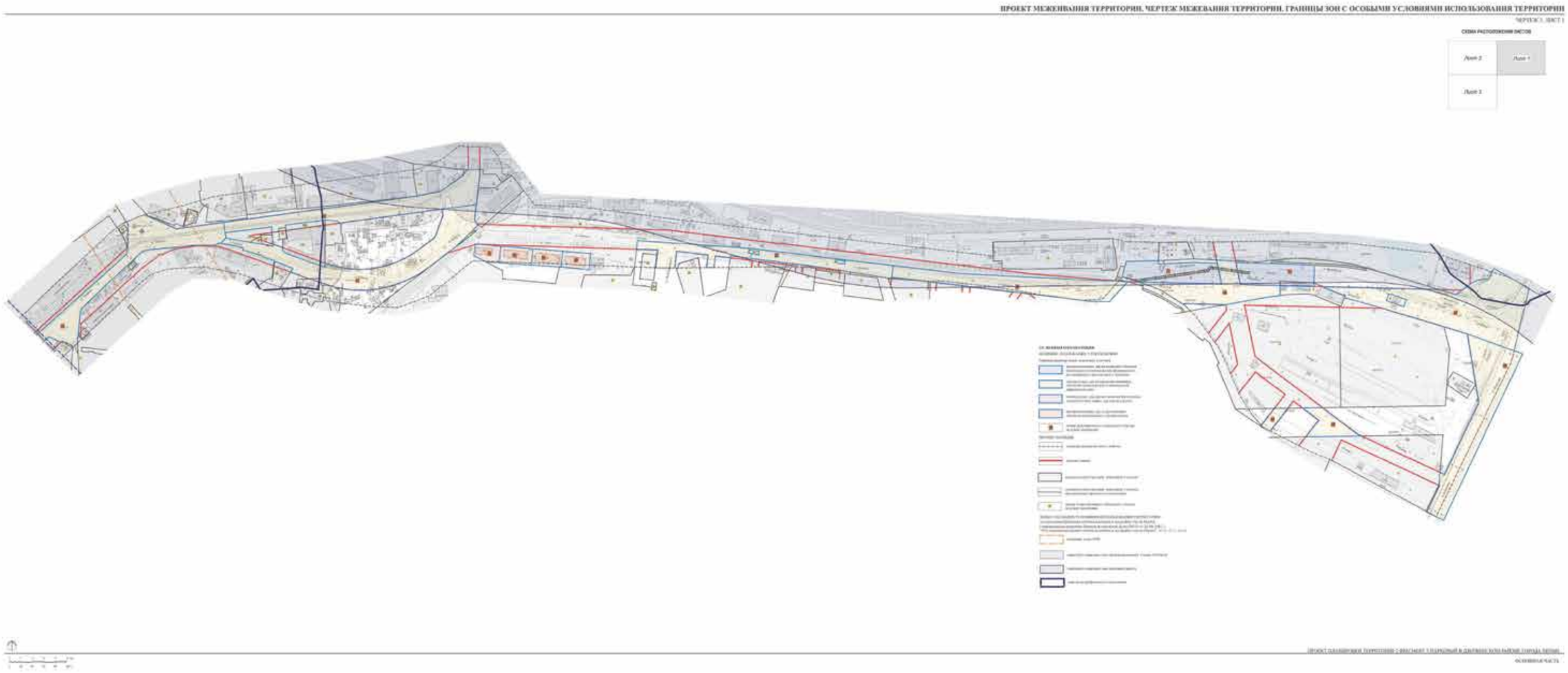
ПРОЕКТ МЕЖЕВАНИЯ ТЕРРИТОРИИ. ЧЕРТЕЖ МЕЖЕВАНИЯ ТЕРРИТОРИИ. ГРАНИЦЫ ЗОН С ОСОБЫМИ УСЛОВИЯМИ ИСПОЛЬЗОВАНИЯ ТЕРРИТОРИИ

ПРОЕКТ МЕЖЕВАНИЯ ТЕРРИТОРИИ. ЧЕРТЕЖ МЕЖЕВАНИЯ ТЕРРИТОРИИ. ГРАНИЦЫ ЗОН С ОСОБЫМИ УСЛОВИЯМИ ИСПОЛЬЗОВАНИЯ ТЕРРИТОРИИ

ЧЕРТЕЖ 3, ЛИСТ 2

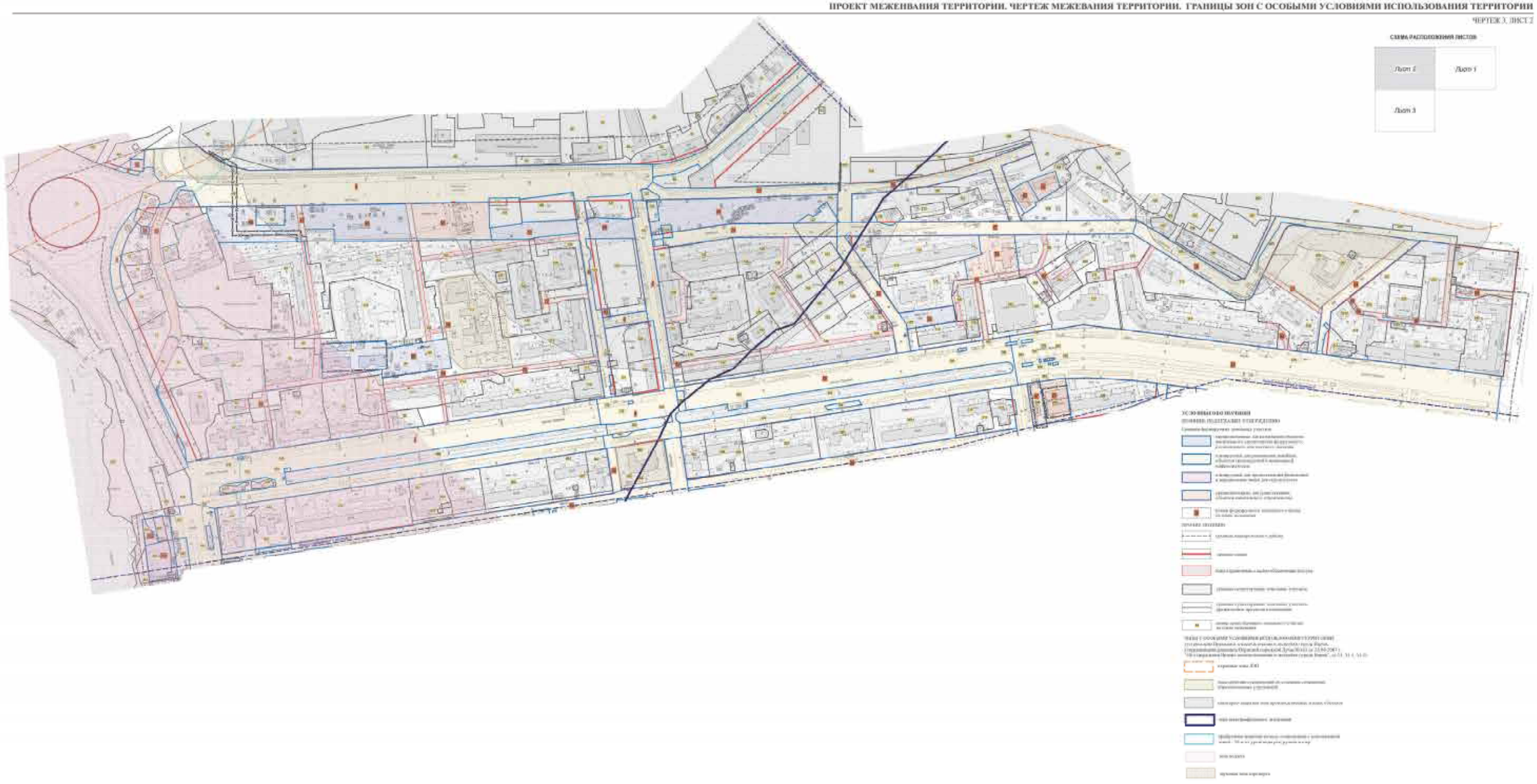

ПРОЕКТ ПЛАНИРОВКИ ТЕРРИТОРИИ 2-ФРАГМЕНТ 3 ПАРКОВЫЙ В ДЕРЕВЯНСКОМ РАЙОНЕ ГОРОДА ПЕРМИ

ОСНОВНАЯ ЧАСТЬ

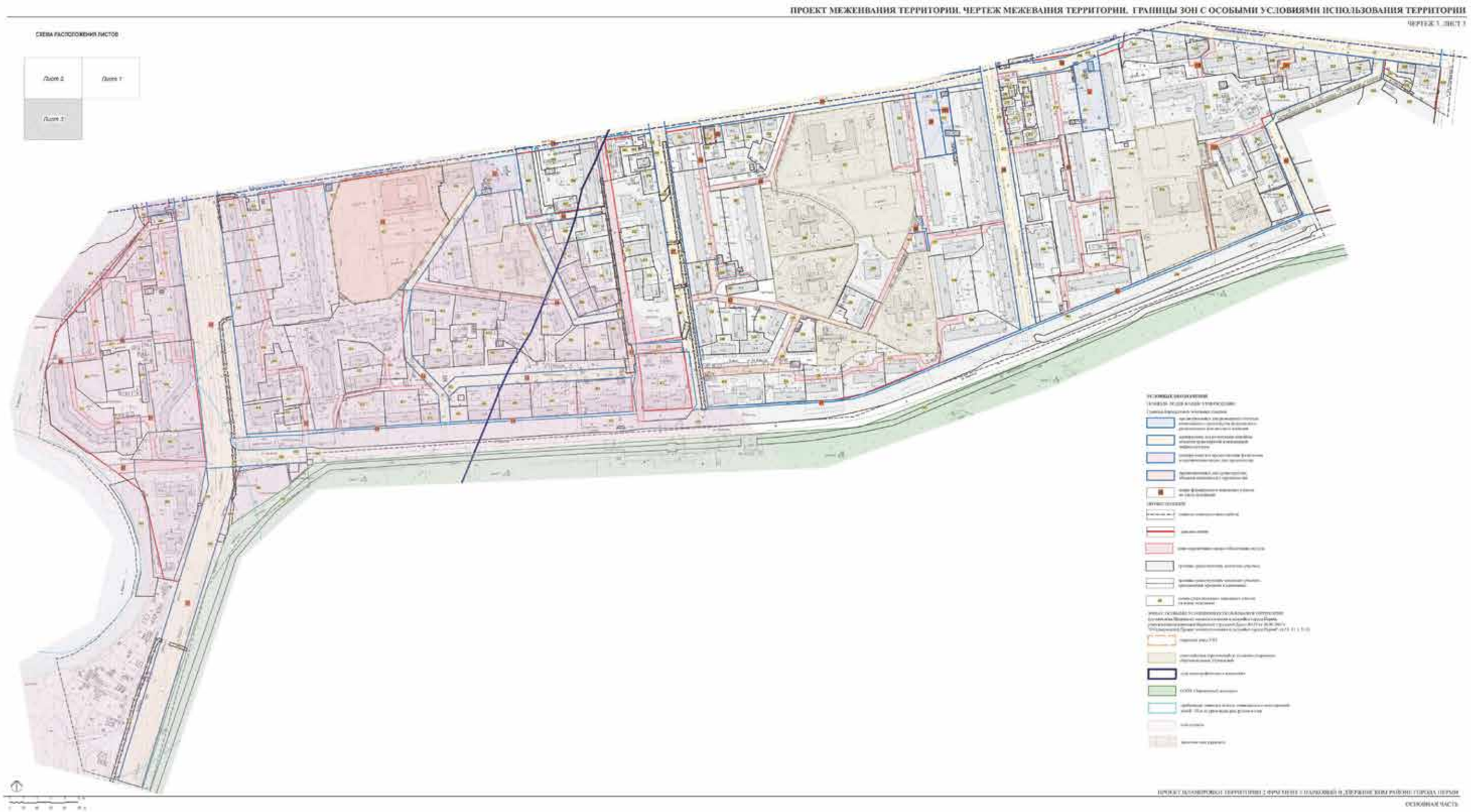
ПРОЕКТ МЕЖЕВАНИЯ ТЕРРИТОРИИ. ЧЕРТЕЖ МЕЖЕВАНИЯ ТЕРРИТОРИИ. ГРАНИЦЫ ЗОН С ОСОБЫМИ УСЛОВИЯМИ ИСПОЛЬЗОВАНИЯ ТЕРРИТОРИИ
СХЕМА РАСПОЛОЖЕНИЯ ЛИСТОВ
Лист 2
Лист 1
Лист 3
ПРОЕКТ ПЛАНИРОВКИ ТЕРРИТОРИИ 2 ФРАГМЕНТ С ПАРКОВОЙ И ДЕРЕВЯННОЙ ЗОНЫ РАЙОНЕ ГОРОДА ПЕРМИ
ОСНОВНАЯ ЧАСТЬ

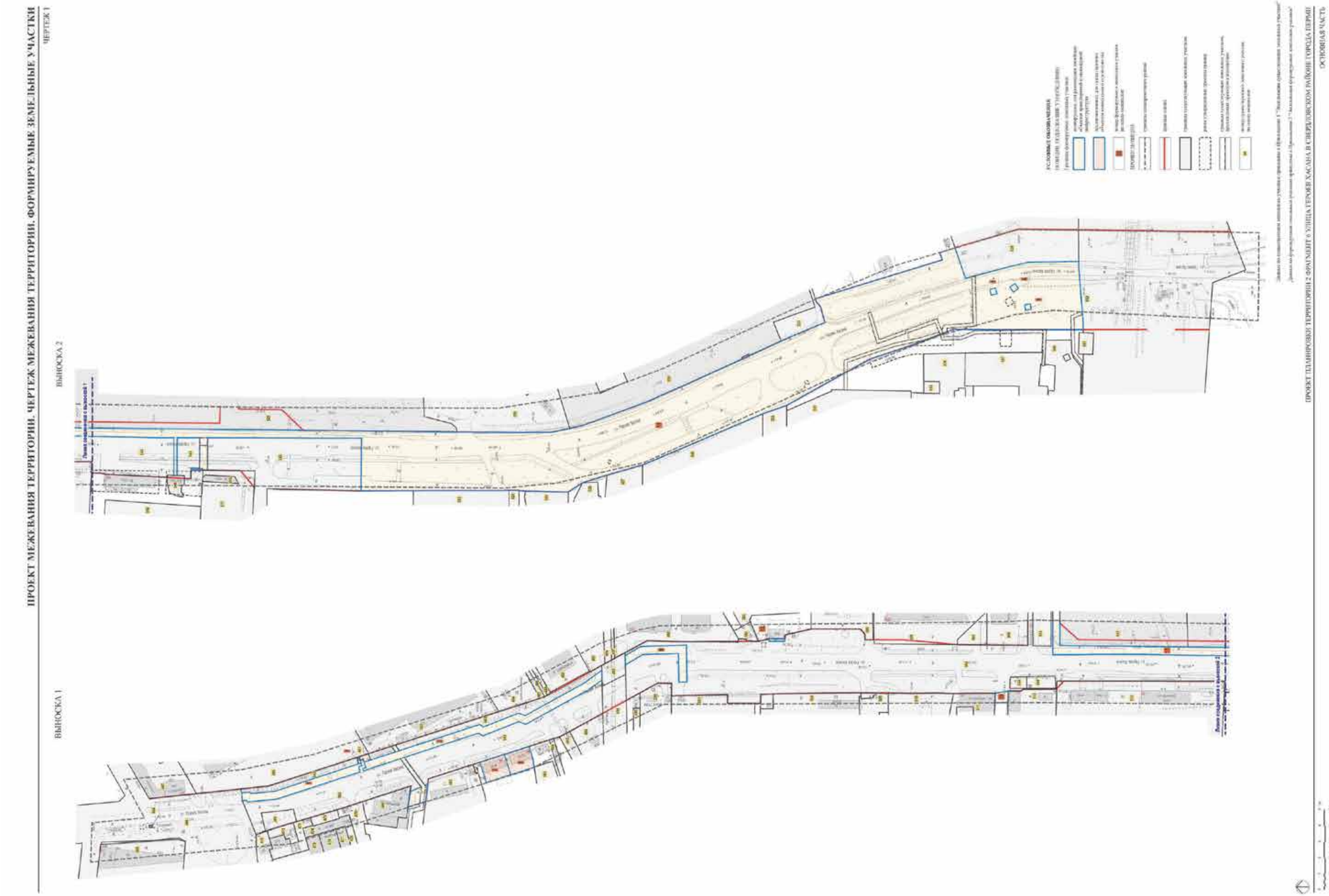
ПРОЕКТ МЕЖЕВАНИЯ ТЕРРИТОРИИ. ЧЕРТЕЖ МЕЖЕВАНИЯ ТЕРРИТОРИИ. ФОРМИРУЕМЫЕ ЗЕМЕЛЬНЫЕ УЧАСТКИ
ЧЕРТЕЖ 1
ВЫНОСКА 2
ВЫНОСКА 1
ПРОЕКТ ПЛАНИРОВКИ ТЕРРИТОРИИ 2-ФРАГМЕНТ 6 УЛИЦА ГЕРОЕВ ХАСАНА В СВЕРДЛОВСКОМ РАЙОНЕ ГОРОДА ПЕРМИ
ОСНОВНАЯ ЧАСТЬ

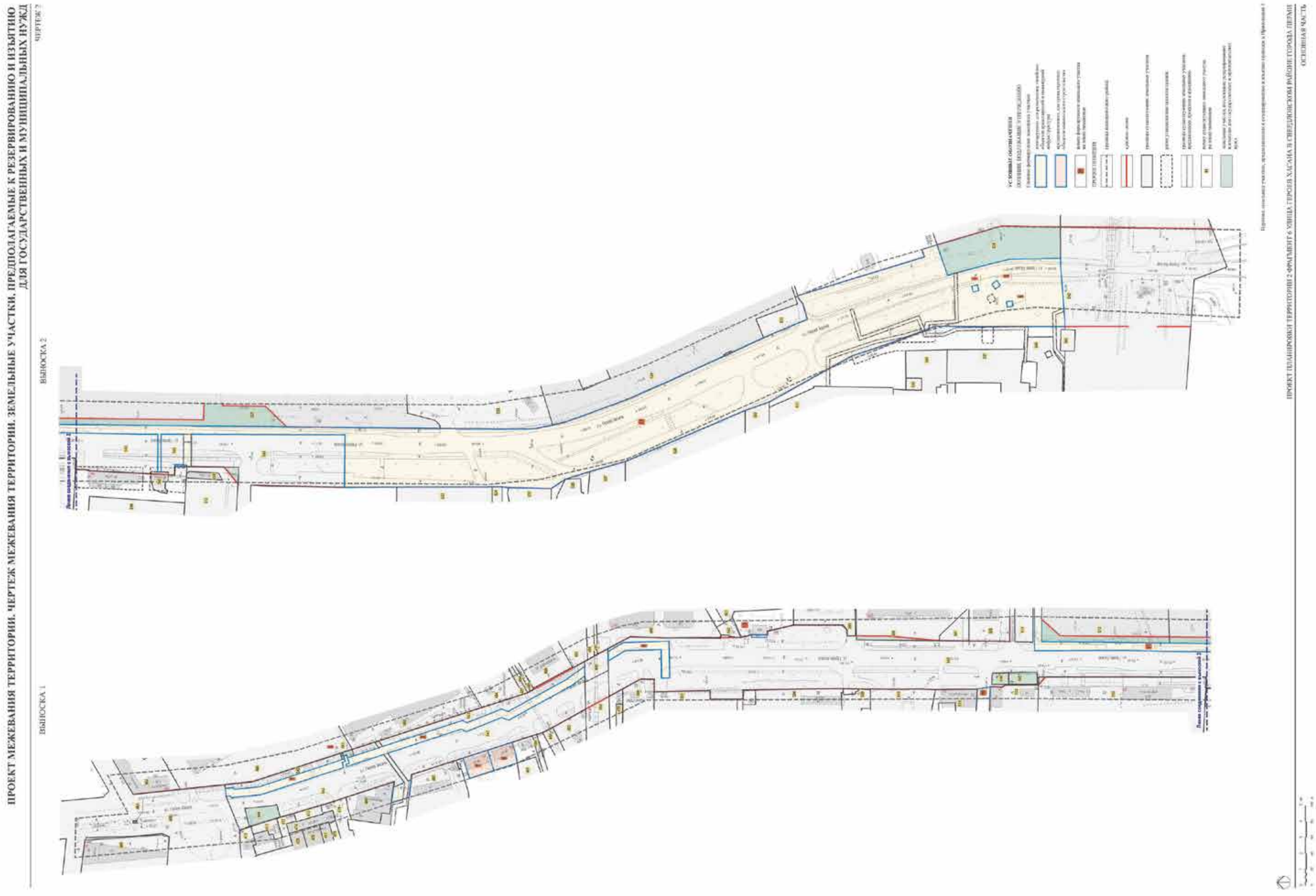
ПРОЕКТ МЕЖЕВАНИЯ ТЕРРИТОРИИ. ЧЕРТЕЖ МЕЖЕВАНИЯ ТЕРРИТОРИИ. ЗЕМЕЛЬНЫЕ УЧАСТКИ, ПРЕДПОЛАГАЕМЫЕ К РЕЗЕРВИРОВАНИЮ И ИЗЪЯТИЮ ДЛЯ ГОСУДАРСТВЕННЫХ И МУНИЦИПАЛЬНЫХ НУЖД
ЧЕРТЕЖ 2
ВЫНОСКА 2
ВЫНОСКА 1
ПРОЕКТ ПЛАНИРОВКИ ТЕРРИТОРИИ 2-ФРАГМЕНТ 6 УЛИЦА ТРОЦЯ ХАСАНА В СВЕРДЛОВСКОМ РАЙОНЕ ГОРОДА ПЕРМИ
ОСНОВНАЯ ЧАСТЬ