АДМИНИСТРАЦИЯ ГОРОДА ПЕРМИ
ПОСТАНОВЛЕНИЕ

23.12.2016 № 1159

Об утверждении документации по планировке территории 4 (в том числе, в части СТН часть Е1, часть Е2, Е5, И2, часть Д2, Д3, Д4, часть И3, часть И26, часть Ж4, Ж12, часть Ж6, Г4, часть Г5) в Кировском, Дзержинском, Мотовилихинском, Орджоникидзевском, Свердловском районах города Перми

На основании статей 8, 42, 43, 45, 46, 56, 57 Градостроительного кодекса Российской Федерации, статей 11, 33 Правил землепользования и застройки города Перми, утвержденных решением Пермской городской Думы от 26 июня 2007 г. № 143, с учетом протоколов публичных слушаний от 14 ноября 2016 г., 15 ноября 2016 г., 16 ноября 2016 г., 17 ноября 2016 г., 21 ноября 2016 г., заключения о результатах публичных слушаний по документации по планировке территории 4 от 30 ноября 2016 г.

администрация города Перми ПОСТАНОВЛЯЕТ:

1. Утвердить прилагаемые:

1.1. проект планировки территории 4 (в том числе, в части СТН часть Е1, часть Е2, Е5, И2, часть Д2, Д3, Д4, часть И3, часть И26, часть Ж4, Ж12, часть Ж6, Г4, часть Г5) в Кировском, Дзержинском, Мотовилихинском, Орджоникидзевском, Свердловском районах города Перми (далее – проект планировки территории);

1.2. проект межевания территории 4 (в том числе, в части СТН часть Е1, часть Е2, Е5, И2, часть Д2, Д3, Д4, часть И3, часть И26, часть Ж4, Ж12, часть Ж6, Г4, часть Г5) в Кировском, Дзержинском, Мотовилихинском, Орджоникидзевском, Свердловском районах города Перми (далее – проект межевания территории).

2. Департаменту градостроительства и архитектуры администрации города Перми разместить настоящее постановление в информационной системе обеспечения градостроительной деятельности города Перми.

3. Функциональным и территориальным органам, функциональным подразделениям администрации города Перми в своей деятельности руководствоваться утвержденными проектом планировки территории и проектом межевания территории.

4. Настоящее постановление вступает в силу со дня официального опубликования в печатном средстве массовой информации «Официальный бюллетень органов местного самоуправления муниципального образования город Пермь».

5. Управлению по общим вопросам администрации города Перми обеспечить опубликование настоящего постановления в печатном средстве массовой информации «Официальный бюллетень органов местного самоуправления муниципального образования город Пермь».

6. Контроль за исполнением настоящего постановления возложить на заместителя главы администрации города Перми-начальника департамента градостроительства и архитектуры администрации города Перми Ярославцева А.Г.

Глава города Перми Д.И. Самойлов

УТВЕРЖДЕН
постановлением администрации
города Перми
от 23.12.2016 № 1159

ПРОЕКТ ПЛАНИРОВКИ
территории 4 (в том числе в части СТН часть Е1, часть Е2, Е5, И2, часть Д2, Д3, Д4 часть И3, часть И26, часть Ж4, Ж12, часть Ж6, Г4, часть Г5)
в Кировском, Дзержинском, Мотовилихинском, Орджоникидзевском, Свердловском районах города Перми

1.1. Положения о размещении объектов капитального строительства федерального, регионального и местного значения, предусмотренных проектом планировки территории (в том числе в части СТН часть Е1, часть Е5) (фрагмент 1)

1.1.1. Проект планировки территории в части положений о размещении объектов капитального строительства местного значения, а также о характеристиках планируемого развития территории, в том числе плотности и параметрах застройки территории, и характеристиках развития систем социального, транспортного обслуживания и инженерно-технического обеспечения, необходимых для развития территории, является для органов местного самоуправления города Перми при осуществлении полномочий основанием для:

подготовки предложений по внесению изменений или включению мероприятий в комплексные (инвестиционные, целевые) программы развития объектов социальной, инженерной и транспортной инфраструктуры;

подготовки предложений для формирования проекта бюджета города Перми на очередной финансовый год и плановый период, внесения изменений в бюджет города Перми на очередной финансовый год и плановый период;

формирования условий и технических заданий на подготовку документации по планировке смежных (прилегающих) территорий, а также выполнения других мероприятий за пределами территории планирования;

внесения положений и характеристик проекта планировки территории в информационную систему обеспечения градостроительной деятельности города Перми.

1.1.2. В проекте планировки территории отображены зоны ограничения с целью обеспечения доступа, предлагаемые к установлению в Правилах землепользования и застройки города Перми, утвержденных решением Пермской городской Думы от 26 июня 2007 г. № 143 (далее – Правила землепользования и застройки города Перми), в качестве зон с особыми условиями использования территории, которые обозначают существующие или планируемые проезды и (или) проходы к земельным участкам и объектам капитального строительства в границах определенной территории.

1.1.3. Проект планировки территории подготовлен в целях:

выделения элементов планировочной структуры и установления красных линий, границ земельных участков, необходимых для строительства объектов социальной, инженерной и транспортной инфраструктуры, определения границ озелененных и иных территорий общего пользования, границ зон ограничения с целью обеспечения доступа к земельным участкам, объектам капитального строительства в пределах кварталов;

формирования и развития застройки многофункционального использования вдоль основных улиц, ориентированных на обслуживание городским общественным транспортом, с обеспечением комфортных пешеходных и велосипедных перемещений;

создания открытой, связанной структуры улично-дорожной сети;

формирования планировочной структуры застройки с разделением общественных и частных пространств;

подготовки предложений по установлению параметров, обеспечивающих разнообразие типологии жилой застройки;

организации движения городского общественного транспорта;

определения геометрии профилей улиц;

подготовки предложений о размещении объектов и озелененных территорий рекреационного назначения;

формирования в соответствии с документацией по планировке территории земельных участков, необходимых для строительства объектов социальной, инженерной и транспортной инфраструктуры;

включения в комплексные (инвестиционные) программы объектов социальной, инженерной и транспортной инфраструктуры;

включения положений и параметров проекта планировки территории в состав условий аукционов на право заключения договоров о развитии застроенных территорий.

1.1.4. Мероприятия по реализации проекта планировки приведены в таблице 1 и на чертежах: чертеж 8. Планировка территории. Зоны планируемого размещения объектов социально-культурного и коммунально-бытового назначения, иных объектов капитального строительства; чертеж 9. Планировка территории. Объекты инженерной инфраструктуры. Система водоснабжения (секретно); чертеж 10. Планировка территории. Объекты инженерной инфраструктуры.

Система хозяйственно-фекальной канализации; чертеж 11. Планировка территории. Объекты инженерной инфраструктуры. Система дождевой канализации; чертеж 12. Планировка территории. Объекты инженерной инфраструктуры. Система теплоснабжения; чертеж 13. Планировка территории. Объекты инженерной инфраструктуры. Система газоснабжения; чертеж 14. Планировка территории. Объекты инженерной инфраструктуры. Система электроснабжения; чертеж 15. Планировка территории. Объекты инженерной инфраструктуры. Система связи (секретно).

При реализации мероприятий проекта планировки территории должны обеспечиваться условия сохранения качества пользования общественными территориями, комфорт пешеходных и транспортных перемещений.

Таблица 1

Индекс мероприятия	Наименование вида и (или) объекта инфраструктуры	Тип мероприятия	Субъект, реализующий мероприятие	Территория и (или) местоположение мероприятия	Описание мероприятия, условия	Этапы реализации мероприятий	
						1	2
1	2	3	4	5	6	7	8
1ТИ.1	Транспортная инфраструктура	ремонт	администрация города Перми	ул.Маршала Рыбалко от ул.Торговой до ул.Гальпери на; ул.Гальперина от ул.Маршала Рыбалко до ул.Кировоградской	реновация улицы с устройством велодорожек, тротуаров, рядовой посадкой деревьев	х	
1ТИ.2	Транспортная инфраструктура	ремонт	администрация города Перми	ул.Кировоградская от ул.Гальперина до ул.Липатова	реновация улицы с устройством велодорожек, тротуаров, рядовой посадкой деревьев	х	
1ТИ.2а	Транспортная инфраструктура	ремонт	администрация города Перми	ул.Кировоградская от ул.Липатова до ул.Сысольской	реновация улицы с устройством велодорожек, тротуаров, рядовой посадкой деревьев		х
1ТИ.3	Транспортная инфраструктура	ремонт	администрация города Перми	ул.Ласьвинс-кая от ул.Маршала Рыбалко до ул.Кировоградской	устройство велодорожек	х	
1ТИ.4	Транспортная инфраструктура	ремонт	администрация города Перми	ул.Липатова от ул.Маршала Рыбалко до ул.Кирово-градской	реновация улицы с устройством велодорожек, тротуаров, рядовой посадкой деревьев	х	
1ТИ.5	Транспортная инфраструктура	ремонт	администрация города Перми	ул.Сысольская от ул.Маршала Рыбалко до ул.Кировоградской	реновация улицы с устройством велодорожек, тротуаров, рядовой посадкой деревьев		х
1СИ.1	Социальная инфраструктура	реконструкция	администрация города Перми	ул.Автозаводская,39	увеличение проектной наполняемости муниципального дошкольного образовательного учреждения	х	

1	2	3	4	5	6	7	8
1СИ.2	Социальная инфраструктура	новое строительство	администрация города Перми	ул.Закамская, 17а	строительство муниципального дошкольного образовательного учреждения с объединением участка детского сада по ул.Александра Невского,12		х
1СИ.3	Социальная инфраструктура	реконструкция	администрация города Перми	ул.Закамская, 39	увеличение проектной наполняемости муниципального учреждения среднего (полного) образования	х	
1СИ.4	Социальная инфраструктура	реконструкция	администрация города Перми	ул.Шишкина, 15, ул.Шишкина, 18	увеличение проектной наполняемости муниципального учреждения среднего (полного) образования	х	
1СИ.5	Социальная инфраструктура	реконструкция	администрация города Перми	ул.Ласьвинская,64а, ул.Победы,46	увеличение проектной наполняемости муниципального учреждения среднего (полного) образования	х	
1СИ.6	Социальная инфраструктура	реконструкция	администрация города Перми	ул.Ямполь-ская,16	увеличение проектной наполняемости муниципального учреждения среднего (полного) образования	х	
1СИ.7	Социальная инфраструктура	новое строительство	администрация города Перми	ул.Шишкина, 20	детская поликлиника	х	
1ПР.1	Природнорекреационная инфраструктура	ремонт	администрация города Перми	набережная, береговая полоса реки Камы	реновация общественных пространств: устройство пешеходных и велосипедных дорожек, мостиков через лога, освещения. Ландшафтная организация территории	х	

1	2	3	4	5	6	7	8
1ПР.2	Природно-рекреационная инфраструктура	реконструкция	администрация города Перми	севернее школы-интерната по ул.Богдана Хмельницкого	устройство сквера с размещением открытых плоскостных физкультурно-спортивных площадок		х
В-1.1	Инженерная инфраструктура	новое строительство	хозяйствующие субъекты (физические и юридические лица)	отображено на чертеже 9	реконструкция водопроводных сетей Dy=250 мм, L=430 м	х	
В-1.2	Инженерная инфраструктура	новое строительство	хозяйствующие субъекты (физические и юридические лица)	отображено на чертеже 9	реконструкция водопроводных сетей Dy=250 мм, L=2550 м	х	
В-1.3	Инженерная инфраструктура	новое строительство	хозяйствующие субъекты (физические и юридические лица)	отображено на чертеже 9	реконструкция водопроводных сетей Dy=250 мм, L=685 м	х	
В-1.4	Инженерная инфраструктура	новое строительство	хозяйствующие субъекты (физические и юридические лица)	отображено на чертеже 9	реконструкция водопроводных сетей Dy=250 мм, L=730 м	х	
В-1.5	Инженерная инфраструктура	новое строительство	хозяйствующие субъекты (физические и юридические лица)	отображено на чертеже 9	реконструкция водопроводных сетей Dy=250 мм, L=545 м	х	
В-2.1	Инженерная инфраструктура	новое строительство	хозяйствующие субъекты (физические и юридические лица)	отображено на чертеже 9	реконструкция водопроводных сетей Dy=250 мм, L=670 м		х
В-2.2	Инженерная инфраструктура	новое строительство	хозяйствующие субъекты (физические и юридические лица)	отображено на чертеже 9	реконструкция водопроводных сетей Dy=250 мм, L=550 м		х
В-2.3	Инженерная инфраструктура	новое строительство	хозяйствующие субъекты (физические и юридические лица)	отображено на чертеже 9	реконструкция водопроводных сетей Dy=700 мм, L=405 м		х
В-2.4	Инженерная инфраструктура	новое строительство	хозяйствующие субъекты (физические и юридические лица)	отображено на чертеже 9	реконструкция водопроводных сетей Dy=1000 мм, L=430 м		х
К-1.1	Инженерная инфраструктура	новое строительство	хозяйствующие субъекты (физические и юридические лица)	отображено на чертеже 10	строительство напорных канализационных коллекторов 2Dy=300 мм, L=1065 м	х	

1	2	3	4	5	6	7	8
К-1.2	Инженерная инфраструктура	реконструкция	хозяйствующие субъекты (физические и юридические лица)	отображено на чертеже 10	строительство самотечных канализационных коллекторов Dy=400 мм, L=770 м	х	
К-1.3	Инженерная инфраструктура	реконструкция	хозяйствующие субъекты (физические и юридические лица)	отображено на чертеже 10	реконструкция самотечного канализационного коллектора Dy=500 мм, L=565 м	х	
К-2.1	Инженерная инфраструктура	реконструкция	хозяйствующие субъекты (физические и юридические лица)	отображено на чертеже 10	реконструкция самотечного канализационного коллектора Dy=1500 мм, L=4305 м		х
К-2.2	Инженерная инфраструктура	новое строительство	хозяйствующие субъекты (физические и юридические лица)	отображено на чертеже 10	реконструкция самотечного канализационного коллектора Dy=900 мм, L=2290 м		х
К-2.3	Инженерная инфраструктура	новое строительство	хозяйствующие субъекты (физические и юридические лица)	отображено на чертеже 10	строительство напорных канализационных коллекторов Dy=150 мм, L=70 м		х
К-2.4	Инженерная инфраструктура	новое строительство	хозяйствующие субъекты (физические и юридические лица)	отображено на чертеже 10	реконструкция самотечного канализационного коллектора Dy=500-700 мм, L=1030 м		х
К-2.5	Инженерная инфраструктура	новое строительство	хозяйствующие субъекты (физические и юридические лица)	отображено на чертеже 10	реконструкция самотечного канализационного коллектора Dy=1500 мм, L=220 м		х
К-2.6	Инженерная инфраструктура	новое строительство	хозяйствующие субъекты (физические и юридические лица)	отображено на чертеже 10	строительство самотечных уличных сетей Dy=200 мм, L=1105 м		х
К-2.7	Инженерная инфраструктура	новое строительство	хозяйствующие субъекты (физические и юридические лица)	отображено на чертеже 10	строительство самотечных канализационных уличных сетей Dy=200 мм, L=165 м		х
К-2.8	Инженерная инфраструктура	новое строительство	хозяйствующие субъекты (физические и юридические лица)	отображено на чертеже 10	реконструкция КНС-4 «Январская»		х

1	2	3	4	5	6	7	8
Д-1.1	Инженерная инфраструктура	новое строительство	администрация города Перми	отображено на чертеже 11	строительство очистных сооружений дождевого стока Q=1329 куб.м/час	х	
Д-1.2	Инженерная инфраструктура	новое строительство	администрация города Перми	отображено на чертеже 11	строительство коллекторов дождевой канализации Dy=600-700 мм, L=715 м	х	
Д-1.3	Инженерная инфраструктура	новое строительство	администрация города Перми	отображено на чертеже 11	строительство коллекторов дождевой канализации Dy= 400 мм, L=140 м	х	
Д-1.4	Инженерная инфраструктура	новое строительство	администрация города Перми	отображено на чертеже 11	строительство очистных сооружений дождевого стока Q= 1186 куб.м/час	х	
Д-1.5	Инженерная инфраструктура	новое строительство	администрация города Перми	отображено на чертеже 11	строительство коллекторов дождевой канализации Dy=350-550 мм, L=435 м	х	
Д-1.6	Инженерная инфраструктура	новое строительство	администрация города Перми	отображено на чертеже 11	строительство коллекторов дождевой канализации Dy=500-550 мм, L=530 м	х	
Д-1.7	Инженерная инфраструктура	новое строительство	администрация города Перми	отображено на чертеже 11	строительство коллекторов дождевой канализации Dy=700-800 мм, L=740 м	х	
Д-2.1	Инженерная инфраструктура	новое строительство	администрация города Перми	отображено на чертеже 11	строительство коллекторов дождевой канализации Dy= 300 мм, L=1530 м		х
Д-2.2	Инженерная инфраструктура	новое строительство	администрация города Перми	отображено на чертеже 11	строительство очистных сооружений дождевого стока Q= 3007 куб.м/час		х
Т-1.1	Инженерная инфраструктура	новое строительство	хозяйствующие субъекты (физические и юридические лица)	отображено на чертеже 12	строительство насосной станции ПН-53	х	

1	2	3	4	5	6	7	8
Т-1.2	Инженерная инфраструктура	новое строительство	хозяйствующие субъекты (физические и юридические лица)	отображено на чертеже 12	реконструкция тепловых сетей замена 2Dy=600 мм на 2Dy= 700 мм, L=1035 м	х	
Т-1.3	Инженерная инфраструктура	реконструкция	хозяйствующие субъекты (физические и юридические лица)	отображено на чертеже 12	строительство тепловых сетей 2Dy=50 мм, L=385 м	х	
Т-1.4	Инженерная инфраструктура	реконструкция	хозяйствующие субъекты (физические и юридические лица)	отображено на чертеже 12	строительство тепловых сетей 2Dy=200 мм, L=490 м	х	
Т-1.5	Инженерная инфраструктура	реконструкция	хозяйствующие субъекты (физические и юридические лица)	отображено на чертеже 12	реконструкция тепловых сетей 2Dy=500 мм, L=175 м	х	
Т-1.6	Инженерная инфраструктура	реконструкция	хозяйствующие субъекты (физические и юридические лица)	отображено на чертеже 12	строительство тепловых сетей 2Dy=200 мм, L=890 м	х	
Т-1.7	Инженерная инфраструктура	реконструкция	хозяйствующие субъекты (физические и юридические лица)	отображено на чертеже 12	строительство тепловых сетей 2Dy=125 мм, L=215 м	х	
Т-1.8	Инженерная инфраструктура	реконструкция	хозяйствующие субъекты (физические и юридические лица)	отображено на чертеже 12	строительство тепловых сетей 2Dy=100 мм, L=230 м	х	
Т-2.1	Инженерная инфраструктура	реконструкция	хозяйствующие субъекты (физические и юридические лица)	отображено на чертеже 12	строительство тепловых сетей 2Dy=200 мм, L=320 м		х
Т-2.2	Инженерная инфраструктура	реконструкция	хозяйствующие субъекты (физические и юридические лица)	отображено на чертеже 12	строительство тепловых сетей 2Dy=200 мм, L=320 м		х
Т-2.3	Инженерная инфраструктура	новое строительство	хозяйствующие субъекты (физические и юридические лица)	отображено на чертеже 12	строительство тепловых сетей 2Dy=100 мм, L=120 м		х
Г-1.1	Инженерная инфраструктура	новое строительство	хозяйствующие субъекты (физические и юридические лица)	отображено на чертеже 13	строительство газопроводов низкого давления Dy=108 мм, L=370 м	х	

1	2	3	4	5	6	7	8
Г-2.1	Инженерная инфраструктура	новое строительство	хозяйствующие субъекты (физические и юридические лица)	отображено на чертеже 13	строительство газопроводов низкого давления Dy=50 мм, L=70 м		х
Г-2.2	Инженерная инфраструктура	новое строительство	хозяйствующие субъекты (физические и юридические лица)	отображено на чертеже 13	строительство газопроводов низкого давления Dy=150 мм, L=700 м		х
Г-2.3	Инженерная инфраструктура	новое строительство	хозяйствующие субъекты (физические и юридические лица)	отображено на чертеже 13	строительство газопроводов низкого давления Dy=89 мм, L=50 м		х
Г-2.4	Инженерная инфраструктура	новое строительство	хозяйствующие субъекты (физические и юридические лица)	отображено на чертеже 13	строительство газопроводов низкого давления Dy=108 мм, L=210 м		х
Г-2.5	Инженерная инфраструктура	новое строительство	хозяйствующие субъекты (физические и юридические лица)	отображено на чертеже 13	строительство газопроводов низкого давления Dy=57 мм, L=125 м		х
Э-1.1	Инженерная инфраструктура	новое строительство	хозяйствующие субъекты (физические и юридические лица)	отображено на чертеже 14	строительство кабельной линии 6 кВ, L=155 м	х	
Э-1.2	Инженерная инфраструктура	новое строительство	хозяйствующие субъекты (физические и юридические лица)	отображено на чертеже 14	строительство комплектной трансформаторной подстанции 2х630 кВА	х	
Э-1.3	Инженерная инфраструктура	новое строительство	хозяйствующие субъекты (физические и юридические лица)	отображено на чертеже 14	строительство кабельной линии 6 кВ, L=530 м	х	
Э-1.4	Инженерная инфраструктура	новое строительство	хозяйствующие субъекты (физические и юридические лица)	отображено на чертеже 14	строительство кабельной линии 6 кВ, L=280 м	х	
Э-1.5	Инженерная инфраструктура	новое строительство	хозяйствующие субъекты (физические и юридические лица)	отображено на чертеже 14	строительство кабельной линии 0,4 кВ, L=400 м	х	
Э-2.1	Инженерная инфраструктура	новое строительство	хозяйствующие субъекты (физические и юридические лица)	отображено на чертеже 14	строительство кабельной линии 6 кВ (вынос), L=220 м		х

1	2	3	4	5	6	7	8
Э-2.2	Инженерная инфраструктура	новое строительство	хозяйствующие субъекты (физические и юридические лица)	отображено на чертеже 14	строительство кабельной линии 0,4 кВ, L=285 м		х
С-1.1	Инженерная инфраструктура	новое строительство	хозяйствующие субъекты (физические и юридические лица)	отображено на чертеже 15	строительство сетей связи L=1425 м	х	
С-1.2	Инженерная инфраструктура	новое строительство	хозяйствующие субъекты (физические и юридические лица)	отображено на чертеже 15	строительство сетей связи L=370 м	х	
С-2.1	Инженерная инфраструктура	новое строительство	хозяйствующие субъекты (физические и юридические лица)	отображено на чертеже 15	строительство сетей связи L=195 м		х

1.2. Положения о размещении объектов капитального строительства. Характеристика планируемого развития территории

1.2.1. Элементы планировочной структуры (далее – ЭПС) представлены в таблице 2 и на чертеже 3. Планировка территории. ЭПС.

Таблица 2

№ ЭПС	Наименование ЭПС	Площадь, га	Характеристика и параметры планируемого развития ЭПС
1	2	3	4
1.1	Зоны размещения объектов социально-культурного и коммунально-бытового назначения, иных объектов капитального строительства	553,7	приведены в таблицах 3, 4
1.2	Территории общего пользования с объектами озеленения	23,8	приведены в таблице 8
1.3	Природно-рекреационные территории	34,3	приведены в таблице 8
1.3.1	территории садоводческих некоммерческих товариществ	11,4	приведены в таблицах 8
1.4	Элементы улично-дорожной сети – зоны размещения линейных объектов транспортной и инженерной инфраструктур	169,2	приведены в таблицах 5, 7

1.2.2. Положения в отношении характеристики и параметров размещения объектов капитального строительства социально-культурного и коммунально-бытового назначения, иных объектов капитального строительства представлены в таблице 3; положения в отношении плотности застройки всех видов (кв.м площади застройки брутто всех видов на 1 га площади нетто функциональных зон) представлены в таблице 4.

Таблица 3

Характеристика и параметры планируемого развития объектов капитального строительства в пределах кварталов			
площадь застройки (брутто) по внешнему периметру наружных стен, тыс.кв.м	площадь жилой застройки нетто, тыс.кв.м	количество квартир, единиц	общая площадь нежилой застройки, тыс.кв.м
1	2	3	4
3231,7	1613,2	28479	834,4

Таблица 4

Наименование показателя	Стандартные территории нормирования (далее СТН)	
	Е1	Е5
Плотность застройки всех видов, кв.м/га	7550	3070

1.2.3. Положения в отношении характеристики и параметров объектов транспортной инфраструктуры представлены в таблице 5.

Виды улиц по назначению и расположению в планировочной структуре города, их параметры и характеристики приведены в таблице 5 и отображены на чертежах: чертеж 4. Планировка территории. Объекты транспортной инфраструктуры. Виды улиц по назначению; чертеж 5. Планировка территории. Объекты транспортной инфраструктуры. Виды улиц по расположению в планировочной структуре города; чертеж 6. Планировка территории. Объекты транспортной инфраструктуры. Городской общественный транспорт.

Решения в отношении размещения парковочных мест отображены на чертеже 7. Планировка территории. Объекты транспортной инфраструктуры. Размещение парковочных мест.

В условиях ограниченной ширины профиля улицы следует обеспечивать минимальные параметры полос движения для пешеходов и велосипедистов, ширина полос для движения транспорта также должна приниматься с минимальными значениями.

Предложения по организации движения пешеходов и велосипедистов отображены в материалах по обоснованию на схеме 22. Проектная организация улично-дорожной сети. Движение пешеходов и велосипедистов. При реализации предложений в первую очередь строятся велосипедные дорожки, отнесенные проектом к главным линиям велосипедного движения, а также к второстепенным линиям в районах плотной застройки и на улицах, в отношении которых запланированы мероприятия по строительству, реконструкции или ремонту.

Таблица 5

№	Наименование улиц	Виды улиц по назначению	Виды улиц по расположению в планировочной структуре города	Наличие линий городского общественного транспорта	Ширина профиля (в границах устанавливаемых красных линий), м
1	2	3	4	5	6
1	Ул.Маршала Рыбалко от ул.Адмирала Ушакова до ул.Липатова	улицы общегородские	продольные	с автобусной линией	39,6-49,8
2	Ул.Гальперина от ул.Сивашской до ул.Магистраль-ной	улицы общегородские	обычные, стандартные	с автобусной линией	58,8-80,5
	Ул.Гальперина от ул.Магистраль-ной до ул.Кировоградской	улицы районные	радиальные	с автобусной линией (на части улицы)	31,8-39,9
3	Ул.Маршала Рыбалко от ул.Липатова до ул.Гальперина	улицы районные	продольные	с автобусной линией	28,4-32,0; 38,5-45,0
4	Ул.Кировоград-ская	улицы районные	продольные	с автобусной линией (на части улицы) и линией движения микроавтобуса	28,5-47,5
5	Ул.Липатова	улицы районные	радиальные	с линией движения микроавтобуса	32,1-62,7
6	Ул.Ласьвинская от ул.Маршала Рыбалко до ул.Сивашской	улицы районные	радиальные	с автобусной линией	20,8-28,0
7	Ул.Сысольская	улицы районные	обычные, стандартные	с автобусной линией (на части улицы) и линией движения микроавтобуса	27,5-33,4

1	2	3	4	5	6
8	Ул.Магистраль-ная	улицы районные	обычные, стандарт-ные	с линией движения микроавтобуса	44,2-73,3
9	Ул.Ласьвинская от ул.Александра Невского до ул.Кировоград-ской	улицы квартальные	радиальные	-	43,1-49,6
10	Ул.Худанина от ул.Маршала Рыбалко до ул.Кировоград-ской	улицы квартальные	обычные, стандарт-ные	с автобусной ли-нией	27,2-30,0
11	Ул.Закамская	улицы квартальные	обычные, стандарт-ные	-	25,0-30,0
12	Ул.Александра Нев-ского	улицы квартальные	обычные, стандарт-ные	-	18,0-23,5
13	Ул.Автозавод-ская от ул.Чистополь-ской до ул.Липатова	улицы квартальные	обычные, стандарт-ные	-	14,7-29,9
14	Ул.Шишкина	улицы квартальные	обычные, стандарт-ные	-	13,9-30,0
15	Ул.Адмирала Нахи-мова	улицы квартальные	обычные, стандарт-ные	-	20,9-25,0
16	Ул.Богдана Хмельниц-кого	улицы квартальные	обычные, стандарт-ные	с линией движения микроавтобуса (на части улицы)	19,0-23,8
17	Ул.Новоржевская	улицы квартальные	обычные, стандарт-ные	с линией движения микроавтобуса (на части улицы)	10,4-21,7
18	Ул.Ардатовская	улицы квартальные	обычные, стандарт-ные	с линией движения микроавтобуса (на части улицы)	12,0-17,0
19	Ул.Сивашская	улицы квартальные	обычные, стандарт-ные	-	26,8-70,8
14	Остальные улицы	улицы квартальные	обычные, стандарт-ные	-	8,4-30,0

1.2.3.1. Характеристика и размещение прочих объектов транспортной инфраструктуры приведены в таблице 6 и отображены на чертежах: чертеж 6. Планировка территории. Объекты транспортной инфраструктуры. Городской общественный транспорт; чертеж 8. Планировка территории. Зоны планируемого размещения объектов социально-культурного и коммунально-бытового назначения, иных объектов капитального строительства.

Таблица 6

№	Наименование объектов	Типы объектов	Место размещения	Количество
1	2	3	4	5
1	Остановочные пункты обще-ственного транспорта	павильоны	в улично-дорожной сети, чертеж 6	12

1.2.3.2. в проекте планировки территории в границах зон линейных объектов транспортной и инженерной инфраструктуры (полосы отвода автомобильных дорог) размещение объектов дорожного сервиса не предусмотрено.

1.2.4. Положения в отношении характеристики и параметров объектов инженерно-технической инфраструктуры.

Таблица 7

№	Наименование системы и объектов инженерно-технической инфраструктуры	Характеристики, параметры
1	2	3
1	Водоснабжение	
1.1	прирост объемов водопотребления от объектов нового строительства	1010 куб.м/сутки
1.1.1	протяженность планируемых к строительству сетей водоснабжения	-
1.1.2	протяженность планируемых к реконструкции сетей водоснабжения	7000 м
1.1.3	протяженность планируемых к демонтажу сетей водоснабжения	-
2	Хозяйственно-фекальная канализация	
2.1	прирост объемов водоотведения от объектов нового строительства	1010 куб.м/сутки
2.2	протяженность планируемых к строительству сетей водоотведения	3200 м
2.2.1	напорные коллекторы	1100 м
2.2.2	самотечные коллекторы	600 м
2.2.3	уличные сети	1500 м
2.3	протяженность планируемых к реконструкции сетей водоотведения	8400 м
3	Дождевая канализация	
3.1	суммарная производительность очистных сооружений	5522 куб.м/час
3.2	протяженность планируемых к строительству сетей дождевой канализации	4100 м
3.3	площадь территории, оборудуемой системой дождевой канализации	71,6 га
3.4	протяженность улично-дорожной сети, оборудуемой системой дождевой канализации	3800 м
4	Теплоснабжение	
4.1	прирост подключаемой тепловой нагрузки от объек- тов нового строительства	9,6 Гкал/час
4.2	протяженность планируемых к строительству сетей теплоснабжения	3000 м
4.3	протяженность планируемых к реконструкции сетей теплоснабжения	1200 м
5	Газоснабжение	
5.1	суммарный максимальный часовой расхода газа для проектируемых объектов нового строительства	8,6 тыс.куб.м/час
5.2	протяженность планируемых к строительству сетей газоснабжения, в том числе:	1500 м
5.2.1	среднего давления	-
5.2.2	низкого давления	1500 м
5.3	протяженность планируемых к реконструкции сетей газоснабжения	-
5.4	протяженность планируемых к демонтажу сетей газоснабжения	2000 м
6	Электроснабжение	
6.1	прирост электрической нагрузки от перспективных объектов капитального строительст- ва (многоквартирных домов с электроплитами)	3,7 МВт
6.2	суммарная мощность новых трансформаторных подстанций	2х630 кВА
6.3	протяженность планируемых к строительству сетей электроснабжения, в том числе:	1900 м
6.3.1	6 кВ	1200 м
6.3.2	0,4 кВ	700 м
7	Связь	
7.1	протяженность планируемых к строительству сетей связи	2000 м

1.2.5. Положения в отношении характеристики и параметров объектов социальной инфраструктуры местного значения и территорий общего пользования с объектами озеленения приведены в таблице 8.

Таблица 8

№	Наименование объекта	Наименование характеристик и параметров объекта	Единицы измерения показателей	Значение показателя	Место размещения
1	2	3	4	5	6
1	Муниципальное до-школьное образовательное учреждение (увеличение вместимости)	вместимость	дополнительных мест	130	индекс 1СИ.1 на чертеже 8
2	Муниципальное до-школьное образовательное учреждение	вместимость	мест	350	индекс 1СИ.2 на чертеже 8

1	2	3	4	5	6
3	Муниципальное общеобразовательное учреждение	вместимость	дополнительных мест	456	индекс 1СИ.3 на чертеже 8
4	Муниципальное общеобразовательное учреждение	вместимость	дополнительных мест	536	индекс 1СИ.4 на чертеже 8
5	Муниципальное общеобразовательное учреждение	вместимость	дополнительных мест	568	индекс 1СИ.5 на чертеже 8
6	Муниципальное общеобразовательное учреждение	вместимость	дополнительных мест	437	индекс 1СИ.6 на чертеже 8
7	Учреждение здравоохранения	посещений в смену	посещений в смену	350	индекс 1СИ.7 на чертеже 8
8	Набережная реки Камы	площадь	кв.м	303127	индекс 1ПР.1 на чертеже 8
9	Сквер	площадь	кв.м	15226	индекс 1ПР.2 на чертеже 8

1.2.6. Перечень планируемого размещения объектов капитального строительства федерального, регионального значения и характеристики планируемого развития.

Размещение объектов капитального строительства федерального, регионального значения не планируется.

Приложения см. на стр. 378

2.1. Положения о размещении объектов капитального строительства федерального, регионального и местного значения, предусмотренных проектом планировки территории (в том числе в части СТН-Е2) (фрагмент 2)

2.1.1. Проект планировки территории в части положений о размещении объектов капитального строительства местного значения, а также о характеристиках планируемого развития территории, в том числе плотности и параметрах застройки территории, и характеристиках развития систем социального, транспортного обслуживания и инженерно-технического обеспечения, необходимых для развития территории, является для органов местного самоуправления города Перми при осуществлении полномочий основанием для:

подготовки предложений по внесению изменений или включению мероприятий в комплексные (инвестиционные, целевые) программы развития объектов социальной, инженерной и транспортной инфраструктуры;

подготовки предложений для формирования проекта бюджета города Перми на очередной финансовый год и плановый период, внесения изменений в бюджет города Перми на очередной финансовый год и плановый период;

формирования условий и технических заданий на подготовку документации по планировке смежных (прилегающих) территорий, а также выполнения других мероприятий за пределами территории планирования;

внесения положений и характеристик проекта в информационную систему обеспечения градостроительной деятельности города Перми.

2.1.2. Проект планировки территории подготовлен в целях:

выделения элементов планировочной структуры и установления красных линий, границ земельных участков, необходимых для строительства объектов социальной, инженерной и транспортной инфраструктуры, определения границ озелененных и иных территорий общего пользования, границ зон ограничения с целью обеспечения доступа к земельным участкам, объектам капитального строительства в пределах кварталов;

формирования и развития застройки многофункционального использования вдоль основных улиц, ориентированных на обслуживание городским общественным транспортом, с обеспечением комфортных пешеходных и велосипедных перемещений;

создания открытой связанной структуры улично-дорожной сети;

формирования планировочной структуры застройки с разделением общественных и частных пространств;

подготовки предложений по установлению параметров, обеспечивающих разнообразие типологии жилой застройки;

организации движения городского общественного транспорта;

определения геометрии профилей улиц;

подготовки предложений по размещению объектов и озелененных территорий рекреационного назначения;

формирования в соответствии с документацией по планировке территории земельных участков, необходимых для строительства объектов социальной, инженерной и транспортной инфраструктуры;

включения в комплексные (инвестиционные) программы объектов социальной, инженерной и транспортной инфраструктуры;

включения положений и параметров проекта планировки территории в состав условий аукционов на право заключения договоров о развитии застроенных территорий.

2.1.3. Мероприятия по реализации проекта планировки территорий приведены в таблице 9 и на чертежах: чертеж 8. Планировка территории. Зоны планируемого размещения объектов социально-культурного и коммунально-бытового назначения, иных объектов капитального строительства; чертеж 9. Планировка территории. Объекты инженерной инфраструктуры. Система водоснабжения (секретно); чертеж 10. Планировка территории. Объекты инженерной инфраструктуры. Система хозяйственно-фекальной канализации; чертеж 11. Планировка территории. Объекты инженерной инфраструктуры. Система дождевой канализации; чертеж 12. Планировка территории. Объекты инженерной инфраструктуры. Система теплоснабжения; чертеж 13. Планировка территории. Объекты инженерной инфраструктуры. Система газоснабжения; чертеж 14. Планировка территории. Объекты инженерной инфраструктуры. Система электроснабжения; чертеж 15. Планировка территории. Объекты инженерной инфраструктуры. Система связи (секретно).

При реализации мероприятий проекта планировки территории должны обеспечиваться условия сохранения качества пользования общественными территориями, комфорт пешеходных и транспортных перемещений.

Таблица 9

Индекс мероприятия	Наименование вида и (или) объекта инфраструктуры	Тип мероприятия	Субъект, реализующий мероприятие	Территория и (или) местоположение мероприятия	Описание мероприятия, условия	Этапы реализации мероприятий	
						1	2
1	2	3	4	5	6	7	8
2ТИ.1а	Транспортная инфраструктура	капитальный ремонт	администрация города Перми	ул.Адмирала Ушакова от ул. 5-й Каховской до ул.Калинина, включая перекрестки	реновация улицы с устройством тро-туаров, велосипедных дорожек, рядовой посадкой деревьев	*	
2ТИ.1б	Транспортная инфраструктура	капитальный ремонт	администрация города Перми	ул.Калинина от ул.Адмирала Ушакова до ул.Светлогорской	реновация улицы с устройством тротуаров, велосипедных дорожек, рядовой посадкой деревьев	*	
2ТИ.1в	Транспортная инфраструктура	капитальный ремонт	администрация города Перми	ул.Светлогор-ская от ул.Калинина до автодорожной развязки	реновация улицы с устройством тротуаров, велосипедных дорожек, рядовой посадкой деревьев	*	
2ТИ.2а	Транспортная инфраструктура	капитальный ремонт	администрация города Перми	ул.Адмирала Ушакова от ул.Калинина до ул.Буксирной, ул.Буксирная от ул.Адмирала Ушакова до ул.Сокольской, ул.Сокольская от ул.Буксирной до ул.Камышинской, ул.Камышинская от ул.Сокольской до ул.Адмирала Ушакова	создание условий для движения общественного транспорта: приведение в нормативное состояние проезжей части, устройство остановок, тротуаров, освещения	*	

1	2	3	4	5	6	7	8
2ТИ.2б	Транспортная инфраструктура	капитальный ремонт	администрация города Перми	ул.Волгодонская	создание условий для движения общественного транспорта: приведение в нормативное состояние проезжей части, устройство остановок, тротуаров, освещения	*	
2ТИ.3а	Транспортная инфраструктура	капитальный ремонт	администрация города Перми	ул.Калинина (кроме участка от ул.Светлогорской до ул.Адмирала Ушакова), ул.Кировоградская от ул.Калинина до ул.Сысольской	реновация улицы с устройством тротуаров, велосипедных дорожек, рядовой посадкой деревьев		*
2ТИ.3б	Транспортная инфраструктура	реконструкция	администрация города Перми	участок от ул.Калинина до ул.Станционной	устройство пешеходно-велосипедной связи через железную дорогу с жилыми районами Кирова и Налимихой: устройство регулируемого перехода через железную дорогу (устройство настила, освещения, ограждения, зоны накопления, автоматической сигнализации), устройство подходов (пешеходная и велосипедная дорожки, освещение, знаки навигации)	*	
2СИ.1	Социальная инфраструктура	новое строительство	администрация города Перми	ул.Юнг Прикамья,3	строительство муниципального общеобразовательного учреждения	*	
2СИ.2	Социальная инфраструктура	реконструкция	администрация города Перми	ул.Каляева, 35а	реконструкция муниципального дошкольного общеобразовательного учреждения	*	
2СИ.3	Социальная инфраструктура	новое строительство	администрация города Перми	ул.Байкальская	строительство муниципального дошкольного общеобразовательного учреждения		*
2ПР.1	Природно-рекреационная инфраструктура	новое строительство	администрация города Перми	ул.Калининградская	устройство сквера	*	

1	2	3	4	5	6	7	8
2ПР.2	Природно-рекреационная инфраструктура	реконструкция	администрация города Перми	вдоль берега реки Камы	устройство набережной: устройство пешеходной и велосипедной дорожек, освещения, установка малых форм, знаков навигации		*
В-1.1	Инженерная инфраструктура	реконструкция	хозяйствующие субъекты (физические и юридические лица)	отображено на чертеже 9	реконструкция водопроводных сетей Dy=250 мм, L=555 м	*	
В-1.2	Инженерная инфраструктура	реконструкция	хозяйствующие субъекты (физические и юридические лица)	отображено на чертеже 9	реконструкция водопроводных сетей Dy=250 мм, L=850 м	*	
В-1.3	Инженерная инфраструктура	новое строительство	хозяйствующие субъекты (физические и юридические лица)	отображено на чертеже 9	строительство водопроводных сетей Dy=250 мм, L=120 м	*	
В-1.4	Инженерная инфраструктура	новое строительство	хозяйствующие субъекты (физические и юридические лица)	отображено на чертеже 9	строительство водопроводных сетей Dy=250 мм, L=350 м	*	
В-1.5	Инженерная инфраструктура	новое строительство	хозяйствующие субъекты (физические и юридические лица)	отображено на чертеже 9	строительство водопроводных сетей Dy=250 мм, L=870 м	*	
В-1.6	Инженерная инфраструктура	новое строительство	хозяйствующие субъекты (физические и юридические лица)	отображено на чертеже 9	строительство водопроводных сетей Dy=250 мм, L=245 м	*	
В-1.7	Инженерная инфраструктура	новое строительство	хозяйствующие субъекты (физические и юридические лица)	отображено на чертеже 9	строительство водопроводных сетей Dy=250 мм, L=690 м	*	
В-1.8	Инженерная инфраструктура	новое строительство	хозяйствующие субъекты (физические и юридические лица)	отображено на чертеже 9	строительство водопроводных сетей Dy=250 мм, L=270 м	*	
В-2.1	Инженерная инфраструктура	реконструкция	хозяйствующие субъекты (физические и юридические лица)	отображено на чертеже 9	реконструкция водопроводных сетей Dy=1000 мм, L=4460 м		*
В-2.2	Инженерная инфраструктура	реконструкция	хозяйствующие субъекты (физические и юридические лица)	отображено на чертеже 9	реконструкция водопроводных сетей Dy=1000 мм, L=3690 м		*

1	2	3	4	5	6	7	8
В-2.3	Инженерная инфраструктура	новое строительство	хозяйствующие субъекты (физические и юридические лица)	отображено на чертеже 9	строительство водопроводных сетей Dy=250 мм, L=225 м		*
В-2.4	Инженерная инфраструктура	новое строительство	хозяйствующие субъекты (физические и юридические лица)	отображено на чертеже 9	строительство водопроводных сетей Dy=250 мм, L=725 м		*
В-2.5	Инженерная инфраструктура	новое строительство	хозяйствующие субъекты (физические и юридические лица)	отображено на чертеже 9	строительство водопроводных сетей Dy=250 мм, L=225 м		*
В-2.6	Инженерная инфраструктура	новое строительство	хозяйствующие субъекты (физические и юридические лица)	отображено на чертеже 9	строительство водопроводных сетей Dy=250 мм, L=225 м		*
К-1.1	Инженерная инфраструктура	новое строительство	хозяйствующие субъекты (физические и юридические лица)	отображено на чертеже 10	строительство самотечных уличных сетей Dy=200 мм, L=115 м	*	
К-1.2	Инженерная инфраструктура	новое строительство	хозяйствующие субъекты (физические и юридические лица)	отображено на чертеже 10	строительство самотечных уличных сетей Dy=200 мм, L=145 м	*	
К-1.3	Инженерная инфраструктура	новое строительство	хозяйствующие субъекты (физические и юридические лица)	отображено на чертеже 10	строительство самотечных уличных сетей Dy=200 мм, L=480 м	*	
К-1.4	Инженерная инфраструктура	новое строительство	хозяйствующие субъекты (физические и юридические лица)	отображено на чертеже 10	строительство самотечных уличных сетей Dy=200 мм, L=140 м	*	
К-1.5	Инженерная инфраструктура	новое строительство	хозяйствующие субъекты (физические и юридические лица)	отображено на чертеже 10	строительство самотечных уличных сетей Dy=200 мм, L=705 м	*	
К-1.6	Инженерная инфраструктура	новое строительство	хозяйствующие субъекты (физические и юридические лица)	отображено на чертеже 10	строительство самотечных уличных сетей Dy=200 мм, L=535 м	*	
К-1.7	Инженерная инфраструктура	новое строительство	хозяйствующие субъекты (физические и юридические лица)	отображено на чертеже 10	строительство самотечных уличных сетей Dy=200 мм, L=465 м	*	

1	2	3	4	5	6	7	8
К-1.9	Инженерная инфраструктура	реконструкция	хозяйствующие субъекты (физические и юридические лица)	отображено на чертеже 10	реконструкция магистральных самотечных коллекторов Dy=500-1000 м, L=2370 м	*	
К-1.10	Инженерная инфраструктура	реконструкция	хозяйствующие субъекты (физические и юридические лица)	отображено на чертеже 10	реконструкция напорных коллекторов Dy=500 мм, L=775 м	*	
К-2.1	Инженерная инфраструктура	новое строительство	хозяйствующие субъекты (физические и юридические лица)	отображено на чертеже 10	строительство напорного коллектора Dy=800 мм, L=3690 м		*
К-2.2	Инженерная инфраструктура	новое строительство	хозяйствующие субъекты (физические и юридические лица)	отображено на чертеже 10	строительство напорного коллектора Dy=200 мм, L=380 м		*
К-2.3	Инженерная инфраструктура	новое строительство	хозяйствующие субъекты (физические и юридические лица)	отображено на чертеже 10	строительство напорного коллектора Dy=300 мм, L=365 м		*
К-2.4	Инженерная инфраструктура	новое строительство	хозяйствующие субъекты (физические и юридические лица)	отображено на чертеже 10	строительство самотечной уличной сети Dy=200 мм, L=220 м		*
К-2.5	Инженерная инфраструктура	новое строительство	хозяйствующие субъекты (физические и юридические лица)	отображено на чертеже 10	строительство самотечной уличной сети Dy=200 мм, L=290 м		*
К-2.6	Инженерная инфраструктура	новое строительство	хозяйствующие субъекты (физические и юридические лица)	отображено на чертеже 10	строительство самотечной уличной сети Dy=200 мм, L=350 м		*
К-2.7	Инженерная инфраструктура	новое строительство	хозяйствующие субъекты (физические и юридические лица)	отображено на чертеже 10	строительство самотечной уличной сети Dy=200 мм, L=355 м		*
К-2.8	Инженерная инфраструктура	новое строительство	хозяйствующие субъекты (физические и юридические лица)	отображено на чертеже 10	строительство самотечной уличной сети Dy=500 мм, L=640 м		*
К-2.9	Инженерная инфраструктура	реконструкция	хозяйствующие субъекты (физические и юридические лица)	отображено на чертеже 10	реконструкция РНС		*

1	2	3	4	5	6	7	8
К-2.10	Инженерная инфраструктура	реконструкция	хозяйствующие субъекты (физические и юридические лица)	отображено на чертеже 10	реконструкция КНС		*
К-2.11	Инженерная инфраструктура	реконструкция	хозяйствующие субъекты (физические и юридические лица)	отображено на чертеже 10	реконструкция КНС		*
К-2.12	Инженерная инфраструктура	реконструкция	хозяйствующие субъекты (физические и юридические лица)	отображено на чертеже 10	реконструкция РНС		*
К-2.13	Инженерная инфраструктура	реконструкция	хозяйствующие субъекты (физические и юридические лица)	отображено на чертеже 10	реконструкция магистральных самотечных коллекторов Dy=500 мм, L=670 м		*
К-2.14	Инженерная инфраструктура	реконструкция	хозяйствующие субъекты (физические и юридические лица)	отображено на чертеже 10	реконструкция магистральных самотечных коллекторов Dy=500 мм, L=400 м		*
Д-1.1	Инженерная инфраструктура	новое строительство	администрация города Перми	отображено на чертеже 11	строительство очистных сооружений дождевого стока Q=2479 куб.м/час	*	
Д-1.2	Инженерная инфраструктура	новое строительство	администрация города Перми	отображено на чертеже 11	строительство коллектора Dy=700 мм, L=250 м	*	
Д-1.3	Инженерная инфраструктура	новое строительство	администрация города Перми	отображено на чертеже 11	строительство коллектора Dy=700 мм, L=640 м	*	
Д-1.4	Инженерная инфраструктура	новое строительство	администрация города Перми	отображено на чертеже 11	строительство коллектора Dy=550 мм, L=450 м	*	
Д-1.5	Инженерная инфраструктура	новое строительство	администрация города Перми	отображено на чертеже 11	строительство коллектора Dy=500 мм, L=530 м	*	
Д-1.6	Инженерная инфраструктура	новое строительство	администрация города Перми	отображено на чертеже 11	строительство коллектора Dy=500-550 мм, L=1150 м	*	
Д-1.7	Инженерная инфраструктура	новое строительство	администрация города Перми	отображено на чертеже 11	строительство коллектора Dy=500 мм, L=425 мм	*	
Д-1.8	Инженерная инфраструктура	новое строительство	администрация города Перми	отображено на чертеже 11	строительство коллектора Dy=350 мм, L=265 мм	*	
Д-1.9	Инженерная инфраструктура	новое строительство	администрация города Перми	отображено на чертеже 11	строительство коллектора Dy=300 мм, L=425 мм	*	

1	2	3	4	5	6	7	8
Д-1.10	Инженерная инфраструктура	новое строительство	администрация города Перми	отображено на чертеже 11	строительство очистных сооружений дождевого стока Q=3591 л/с	*	
Д-1.11	Инженерная инфраструктура	новое строительство	администрация города Перми	отображено на чертеже 11	строительство очистных сооружений дождевого стока Q=3806 л/с	*	
Д-1.12	Инженерная инфраструктура	новое строительство	администрация города Перми	отображено на чертеже 11	строительство коллектора Dy=900 мм, L=1385 мм	*	
Д-1.13	Инженерная инфраструктура	новое строительство	администрация города Перми	отображено на чертеже 11	строительство коллектора Dy=550 мм, L=575 мм	*	
Д-1.14	Инженерная инфраструктура	новое строительство	администрация города Перми	отображено на чертеже 11	строительство коллектора Dy=550 мм, L=595 м	*	
Д-1.15	Инженерная инфраструктура	новое строительство	администрация города Перми	отображено на чертеже 11	строительство коллектора Dy=450 мм, L=1245 м	*	
Д-1.16	Инженерная инфраструктура	новое строительство	администрация города Перми	отображено на чертеже 11	строительство коллектора Dy=350 мм, L=460 м	*	
Д-1.17	Инженерная инфраструктура	новое строительство	администрация города Перми	отображено на чертеже 11	строительство коллектора Dy=350 мм, L=355 м	*	
Д-1.18	Инженерная инфраструктура	новое строительство	администрация города Перми	отображено на чертеже 11	строительство коллектора Dy=250 мм, L=150 м	*	
Д-2.1	Инженерная инфраструктура	новое строительство	администрация города Перми	отображено на чертеже 11	строительство коллектора Dy=400 мм, L=315 м		*
Д-2.2	Инженерная инфраструктура	новое строительство	администрация города Перми	отображено на чертеже 11	строительство коллектора Dy=350 мм, L=905 м		*
Д-2.3	Инженерная инфраструктура	новое строительство	администрация города Перми	отображено на чертеже 11	строительство коллектора Dy=300 мм, L=680 м		*
Д-2.4	Инженерная инфраструктура	новое строительство	администрация города Перми	отображено на чертеже 11	строительство коллектора Dy=250 мм, L=670 м		*
Д-2.5	Инженерная инфраструктура	новое строительство	администрация города Перми	отображено на чертеже 11	строительство коллектора Dy=200 мм, L=350 м		*
Т-1.1	Инженерная инфраструктура	реконструкция	хозяйствующие субъекты (физические и юридические лица)	отображено на чертеже 12	реконструкция тепловых сетей, замена 2Dy=200 мм на 2Dy=250 мм, L=230 м	*	
Т-1.2	Инженерная инфраструктура	реконструкция	хозяйствующие субъекты (физические и юридические лица)	отображено на чертеже 12	реконструкция тепловых сетей, замена 2Dy=150 мм на 2Dy=200 мм, L=245 м	*	

1	2	3	4	5	6	7	8
Т-1.3	Инженерная инфраструктура	реконструкция	хозяйствующие субъекты (физические и юридические лица)	отображено на чертеже 12	реконструкция тепловых сетей, замена 2Dy=200 мм на 2Dy=250 мм, L=170 м	*	
Т-1.4	Инженерная инфраструктура	новое строительство	хозяйствующие субъекты (физические и юридические лица)	отображено на чертеже 12	строительство тепловых сетей 2Dy=100 мм, L=600 м	*	
Т-1.6	Инженерная инфраструктура	новое строительство	хозяйствующие субъекты (физические и юридические лица)	отображено на чертеже 12	строительство тепловых сетей 2Dy=100 мм, L=500 м	*	
Т-1.7	Инженерная инфраструктура	новое строительство	хозяйствующие субъекты (физические и юридические лица)	отображено на чертеже 12	строительство тепловых сетей 2Dy=80 мм, L=100 м	*	
Т-1.8	Инженерная инфраструктура	новое строительство	хозяйствующие субъекты (физические и юридические лица)	отображено на чертеже 12	строительство тепловых сетей 2Dy=50 мм, L=120 м	*	
Т-1.9	Инженерная инфраструктура	новое строительство	хозяйствующие субъекты (физические и юридические лица)	отображено на чертеже 12	строительство тепловых сетей 2Dy=80 мм, L=95 м	*	
Т-1.10	Инженерная инфраструктура	новое строительство	хозяйствующие субъекты (физические и юридические лица)	отображено на чертеже 12	строительство тепловых сетей 2Dy=150 мм, L=390 м	*	
Т-1.11	Инженерная инфраструктура	новое строительство	хозяйствующие субъекты (физические и юридические лица)	отображено на чертеже 12	строительство тепловых сетей 2Dy=100 мм, L=200 м	*	
Т-1.12	Инженерная инфраструктура	новое строительство	хозяйствующие субъекты (физические и юридические лица)	отображено на чертеже 12	строительство тепловых сетей 2Dy=150 мм, L=240 м	*	
Т-1.13	Инженерная инфраструктура	новое строительство	хозяйствующие субъекты (физические и юридические лица)	отображено на чертеже 12	строительство тепловых сетей 2Dy=150 мм, L=750 м	*	
Т-2.1	Инженерная инфраструктура	новое строительство	хозяйствующие субъекты (физические и юридические лица)	отображено на чертеже 12	строительство тепловых сетей 2Dy=150 мм, L=430 м		*

1	2	3	4	5	6	7	8
Т-2.2	Инженерная инфраструктура	новое строительство	хозяйствующие субъекты (физические и юридические лица)	отображено на чертеже 12	строительство тепловых сетей 2Dy=150 мм, L=720 м		*
Т-2.3	Инженерная инфраструктура	новое строительство	хозяйствующие субъекты (физические и юридические лица)	отображено на чертеже 12	строительство тепловых сетей 2Dy=150 мм, L=305 м		*
Т-2.4	Инженерная инфраструктура	новое строительство	хозяйствующие субъекты (физические и юридические лица)	отображено на чертеже 12	строительство тепловых сетей 2Dy=150 мм, L=610 м		*
Г-1.1	Инженерная инфраструктура	новое строительство	хозяйствующие субъекты (физические и юридические лица)	отображено на чертеже 13	строительство газопровода среднего давления Dy=63 мм, L=1975 м	*	
Г-1.3	Инженерная инфраструктура	новое строительство	хозяйствующие субъекты (физические и юридические лица)	отображено на чертеже 13	строительство газопровода среднего давления Dy=108 мм, L=155 м	*	
Г-2.1	Инженерная инфраструктура	новое строительство	хозяйствующие субъекты (физические и юридические лица)	отображено на чертеже 13	строительство ГРП		*
Г-2.2	Инженерная инфраструктура	новое строительство	хозяйствующие субъекты (физические и юридические лица)	отображено на чертеже 13	строительство газопровода высокого давления Dy=108 мм, L=230 м		*
Г-2.3	Инженерная инфраструктура	новое строительство	хозяйствующие субъекты (физические и юридические лица)	отображено на чертеже 13	строительство газопровода низкого давления Dy=63-108 мм, L=925 м		*
Г-2.4	Инженерная инфраструктура	новое строительство	хозяйствующие субъекты (физические и юридические лица)	отображено на чертеже 13	строительство газопровода низкого давления Dy=57 мм, L=330 м		*
Э-1.1	Инженерная инфраструктура	новое строительство	хозяйствующие субъекты (физические и юридические лица)	отображено на чертеже 14	строительство ТП 2х400 кВА	*	
Э-1.2	Инженерная инфраструктура	новое строительство	хозяйствующие субъекты (физические и юридические лица)	отображено на чертеже 14	строительство КЛ 6 кВ, L=925 м	*	

1	2	3	4	5	6	7	8
Э-1.3	Инженерная инфраструктура	новое строительство	хозяйствующие субъекты (физические и юридические лица)	отображено на чертеже 14	строительство КЛ 0.4 кВ L=445 м	*	
Э-1.4	Инженерная инфраструктура	новое строительство	хозяйствующие субъекты (физические и юридические лица)	отображено на чертеже 14	строительство КЛ 0.4 кВ, L=1345 м	*	
Э-1.5	Инженерная инфраструктура	новое строительство	хозяйствующие субъекты (физические и юридические лица)	отображено на чертеже 14	строительство КЛ 0.4 кВ, L=285 м	*	
Э-1.6	Инженерная инфраструктура	новое строительство	хозяйствующие субъекты (физические и юридические лица)	отображено на чертеже 14	строительство КЛ 0.4 кВ, L=175 м	*	
Э-1.7	Инженерная инфраструктура	новое строительство	хозяйствующие субъекты (физические и юридические лица)	отображено на чертеже 14	строительство КЛ 0.4 кВ, L=445 м	*	
С-1.1	Инженерная инфраструктура	новое строительство	хозяйствующие субъекты (физические и юридические лица)	отображено на чертеже 15	строительство сетей связи L=500 м	*	
С-1.2	Инженерная инфраструктура	новое строительство	хозяйствующие субъекты (физические и юридические лица)	отображено на чертеже 15	строительство сетей связи L=280 м	*	
С-1.3	Инженерная инфраструктура	новое строительство	хозяйствующие субъекты (физические и юридические лица)	отображено на чертеже 15	строительство сетей связи L=610 м	*	
С-1.4	Инженерная инфраструктура	новое строительство	хозяйствующие субъекты (физические и юридические лица)	отображено на чертеже 15	строительство сетей связи L=510 м	*	
С-2.2	Инженерная инфраструктура	новое строительство	хозяйствующие субъекты (физические и юридические лица)	отображено на чертеже 15	строительство сетей связи L=1210 м		*

2.2. Положения о размещении объектов капитального строительства. Характеристика планируемого развития территории

2.2.1. ЭПС представлены в таблице 10 и на чертеже 3. Планировка территории. ЭПС.

Таблица 10

№ ЭПС	Наименование ЭПС	Площадь, га	Характеристика и параметры планируемого развития ЭПС
1	2	3	4
1.1	Зоны размещения объектов социально-культурного и коммунально-бытового назначения, иных объектов капитального строительства	243,5	приведены в таблицах 11, 12
1.2	Территории общего пользования с объектами озеленения	18,4	приведены в таблице 16
1.3	Природно-рекреационные территории (долины рек)	47,1	приведены в таблице 16
1.4	Зоны размещения линейных объектов транспортной и инженерной инфраструктур	107,4	приведены в таблицах 13, 15

2.2.2. Положения в отношении характеристики и параметров размещения объектов капитального строительства социально-культурного и коммунально-бытового назначения, иных объектов капитального строительства представлены в таблице 11; положения в отношении плотности застройки всех видов (кв.м площади застройки брутто всех видов на 1 га площади нетто функциональных зон) представлены в таблице 12.

Таблица 11

Характеристика и параметры планируемого развития объектов капитального строительства в пределах кварталов			
площадь застройки (брутто) по внешнему периметру наружных стен, тыс.кв.м	площадь жилой застройки нетто, тыс.кв.м	количество квартир, единиц	общая площадь нежилой застройки, тыс.кв.м
1	2	3	4
1130,5	846	9087	248

Таблица 12

Наименование показателя	Стандартные территории нормирования (далее СТН)
	СТН-Е2
Плотность застройки всех видов	6578 кв.м/га

2.2.3. Положения в отношении характеристики и параметров объектов транспортной инфраструктуры представлены в таблице 13.

Виды и характеристики улиц приведены в таблице 13 и отображены на чертежах: чертеж 4. Планировка территории. Объекты транспортной инфраструктуры. Виды улиц по назначению; чертеж 5. Планировка территории. Объекты транспортной инфраструктуры. Виды улиц по расположению в планировочной структуре города; чертеж 6. Планировка территории. Объекты транспортной инфраструктуры. Городской общественный транспорт.

В условиях ограниченной ширины профиля улицы следует обеспечивать минимальные параметры полос движения для пешеходов и велосипедистов, ширина полос для движения транспорта также должна приниматься с минимальными значениями.

Решения в отношении размещения парковочных мест отображены на чертеже 7. Планировка территории. Объекты транспортной инфраструктуры. Размещение парковочных мест. Местоположение парковочных мест в профилях улиц уточнить на дальнейших стадиях проектирования.

Предложения по организации движения пешеходов и велосипедистов отображены в материалах по обоснованию на схеме 22. Проектная организация улично-дорожной сети. Движение пешеходов и велосипедистов. При реализации предложений в первую очередь строятся велосипедные дорожки, отнесенные проектом планировки территории к главным линиям велосипедного движения, а также к второстепенным линиям в районах плотной застройки и на улицах, в отношении которых запланированы мероприятия по строительству, реконструкции или ремонту.

Таблица 13

№	Наименование улиц	Виды улиц по назначению	Виды улиц по расположению в планировочной структуре города	Наличие линий городского общественного транспорта	Ширина профиля (в границах устанавливаемых красных линий), м
1	2	3	4	5	7
1	Ул.Светлогорская	улицы общегородские	обычные, стандартные	с автобусной линией	49,40-96,40
2	Ул.Калинина от ул.Светлогорской до ул.Адмирала Ушакова	улицы общегородские	радиальные	с автобусной линией	38,90-40,00
3	Ул.Адмирала Ушакова от ул.Калинина до ул.Каляева и от ул.5-й Каховской до границы планировочного района	улицы общегородские	продольные	с автобусной линией	40,40-49,80
4	Ул.Адмирала Ушакова от ул.Каляева до ул.5-й Каховской	улицы районные	продольные	с автобусной линией	45,00-50,70
5	Ул.Адмирала Ушакова от ул.Калинина до ул.Буксирной	улицы районные	продольные	с автобусной линией	26,20-34,40
6	Ул.Калинина от ул.Светлогорской до ст.Курья и от ул.Адмирала Ушакова до ул.Кировоградской	улицы районные	радиальные	с автобусной линией	18,50-43,40
7	Ул.Волгодонская	улицы районные	обычные, стандартные	с автобусной линией	28,60-35,70
8	Ул.5-я Каховская от ул.Волгодонской до ул.Адмирала Ушакова	улицы районные	обычные, стандартные	с автобусной линией	32,45-34,40
9	Ул.Кировоградская	улицы районные	продольные	с автобусной линией	21,35-32,30
10	Ул.Буксирная от ул.Адмирала Ушакова до ул.Сокольской	улицы квартальные	обычные, стандартные	с автобусной линией	20,00-24,30
11	Ул.Сокольская от ул.Буксирной до ул.Камышинской	улицы квартальные	обычные, стандартные	с автобусной линией	20,80-24,70
12	Ул.Камышинская от ул.Сокольской до ул.Адмирала Ушакова	улицы квартальные	продольные	с автобусной линией	20,80-21,10
13	Ул.Капитанская	улицы квартальные	обычные, стандартные*	-	6,20-47,30
14	Остальные улицы	улицы квартальные	обычные, стандартные	-	5,60-32,30
15	Остальные улицы	улицы квартальные	вдоль кромок оврагов, лесов, парков, долин рек	-	12,00-15,90

---

* Принято на среднесрочный период развития. Предложения по перспективе развития улицы отображены в материалах по обоснованию на схеме 20. Проектная организация улично-дорожной сети. Виды улиц по расположению в планировочной структуре города.

2.2.3.1. характеристика и размещение прочих объектов транспортной инфраструктуры приведены в таблице 14 и отображены на чертежах: чертеж 6. Планировка территории. Объекты транспортной инфраструктуры. Городской общественный транспорт; чертеж 8. Планировка территории. Зоны планируемого размещения объектов социально-культурного и коммунально-бытового назначения, иных объектов капитального строительства.

Таблица 14

№	Наименование объектов	Типы объектов	Место размещения	Количество
1	2	3	4	5
1	Пешеходный переход через железную дорогу	регулируемый переход в одном уровне 1-й категории	в улично-дорожной сети, чертеж 6	1
2	Остановочные пункты общественного транспорта	павильоны	в улично-дорожной сети, чертеж 6	33

2.2.3.2. в проекте планировки территории в границах зон линейных объектов транспортной и инженерной инфраструктур (полосы отвода автомобильных дорог) размещение объектов дорожного сервиса не предусмотрено.

2.2.4. Положения в отношении характеристики и параметров объектов инженерно-технической инфраструктуры.

Таблица 15

№	Наименование системы и объектов инженерно-технической инфраструктуры	Характеристики, параметры
1	2	3
1	Водоснабжение	
1.1	прирост объемов водопотребления от объектов нового строительства	5,4 тыс.куб.м/сутки
1.2	протяженность планируемых к строительству сетей водоснабжения	3,9 км
1.3	протяженность планируемых к реконструкции сетей водоснабжения	9,6 км
2	Хозяйственно-фекальная канализация	
2.1	прирост объемов водоотведения от объектов нового строительства	5,4 тыс.куб.м/сутки
2.2	протяженность планируемых к строительству сетей водоотведения	8,8 км
2.2.1	напорные коллекторы	4,4 км
2.2.2	уличные сети	4,4 км
3	Дождевая канализация	
3.1	суммарная производительность очистных сооружений	9876 куб.м/час
3.2	протяженность планируемых к строительству сетей дождевой канализации	11,8 км
3.3	площадь территории, оборудуемой системой дождевой канализации	143,7 га
3.4	протяженность улично-дорожной сети, оборудуемой системой дождевой канализации	11,2 км
4	Теплоснабжение	
4.1	прирост подключаемой тепловой нагрузки от объек тов нового строительства	45,6 Гкал/час
4.2	протяженность планируемых к строительству сетей теплоснабжения	5,3 км
4.3	протяженность планируемых к реконструкции сетей теплоснабжения	0,6 км
5	Газоснабжение	
5.1	суммарный максимальный часовой расход газа для проектируемых объектов нового строительства	8,6 тыс.куб.м/час
5. 2	протяженность планируемых к реконструкции сетей газоснабжения	0 км
5.3	протяженность планируемых к строительству сетей газоснабжения, в том числе	3,3 км
5.3.1	высокого давления	0,2 км
5.3.2	среднего давления	1,9 км
5.3.3	низкого давления	1,2 км
6	Электроснабжение	
6.1	прирост электрической нагрузки от перспективных объектов капитального строительства (вариант с электроплитами)	16,7 МВт
6.2	суммарная мощность новых трансформаторных подстанций	2х400 кВА
6.3	протяженность планируемых к строительству сетей электроснабжения, в том числе	3,6 км
6.3.1	6 кВ	0,9 км
6.3.2	0,4 кВ	2,7 км

1	2	3
7	Связь	
7.1	протяженность планируемых к строительству сетей связи	3,1 км

2.2.5. Положения в отношении характеристики и параметров объектов социальной инфраструктуры местного значения и территорий общего пользования с объектами озеленения приведены в таблице 16.

Таблица 16

№	Наименование объекта	Наименование характеристик и параметров объекта	Единицы измерения показателей	Значение показателя	Место размещения
1	2	3	4	5	6
1	Муниципальное общеобразовательное учреждение	вместимость	учащихся	850	индекс 2СИ.1 на чертеже 8
2	Муниципальное дошкольное образовательное учреждение	вместимость	мест	150	индекс 2СИ.2 на чертеже 8
3	Муниципальное дошкольное образовательное учреждение	вместимость	мест	350	индекс 2СИ.3 на чертеже 8
4	Сквер	площадь	кв.м	4278	индекс 2ПР.1 на чертеже 8
5	Набережная	площадь	кв.м	85323	индекс 2ПР.1 на чертеже 8

2.2.6. Перечень планируемого размещения объектов капитального строительства федерального, регионального значения и характеристики планируемого развития:

размещение объектов капитального строительства федерального, регионального значения не планируется.

Приложения см. на стр. 391

3.1. Положения о размещении объектов капитального строительства федерального, регионального и местного значения, предусмотренных проектом планировки территории (в том числе в части СТН И2) (фрагмент 3)

3.1.1. Проект планировки территории в части положений о размещении объектов капитального строительства местного значения, а также о характеристиках планируемого развития территории, в том числе плотности и параметрах застройки территории, и характеристиках развития систем социального, транспортного обслуживания и инженерно-технического обеспечения, необходимых для развития территории, является для органов местного самоуправления города Перми при осуществлении полномочий основанием для:

подготовки предложений по внесению изменений или включению мероприятий в комплексные (инвестиционные, целевые) программы развития объектов социальной, инженерной и транспортной инфраструктуры;

подготовки предложений для формирования проекта бюджета города Перми на очередной финансовый год и плановый период, внесения изменений в бюджет города Перми на очередной финансовый год и плановый период;

формирования условий и технических заданий на подготовку документации по планировке смежных (прилегающих) территорий, а также выполнения других мероприятий за пределами территории планирования;

внесения положений и характеристик проекта планировки территории в информационную систему обеспечения градостроительной деятельности города Перми.

3.1.2. Проект планировки территории подготовлен в целях:

выделения элементов планировочной структуры и установления красных линий, границ земельных участков, необходимых для строительства объектов социальной, инженерной и транспортной инфраструктуры, определения границ озелененных и иных территорий общего пользования, границ зон ограничения с целью обеспечения доступа к земельным участкам, объектам капитального строительства в пределах кварталов;

формирования и развития застройки многофункционального использования вдоль основных улиц, ориентированных на обслуживание городским общественным транспортом, с обеспечением комфортных пешеходных и велосипедных перемещений;

создания открытой, связанной структуры улично-дорожной сети;

формирования планировочной структуры застройки с разделением общественных и частных пространств;

подготовки предложений по установлению параметров, обеспечивающих разнообразие типологии жилой застройки;

организации движения городского общественного транспорта;

определения геометрии профилей улиц;

подготовки предложений по размещению объектов и озелененных территорий рекреационного назначения;

формирования в соответствии с документацией по планировке территории земельных участков, необходимых для строительства объектов социальной, инженерной и транспортной инфраструктуры;

включения в комплексные (инвестиционные) программы объектов социальной, инженерной и транспортной инфраструктуры;

включения положений и параметров проекта планировки в состав условий аукционов на право заключения договоров о развитии застроенных территорий.

3.1.3. Мероприятия по реализации проекта планировки территории приведены в таблице 17 и на чертежах: чертеж 8. Планировка территории. Зоны планируемого размещения объектов социально-культурного и коммунально-бытового назначения, иных объектов капитального строительства; чертеж 9. Планировка территории. Объекты инженерной инфраструктуры. Система водоснабжения; чертеж 10. Планировка территории. Объекты инженерной инфраструктуры. Система хозяйственно-фекальной канализации; чертеж 11. Планировка территории. Объекты инженерной инфраструктуры. Система дождевой канализации; чертеж 12. Планировка территории. Объекты инженерной инфраструктуры. Система теплоснабжения; чертеж 13. Планировка территории. Объекты инженерной инфраструктуры. Система газоснабжения; чертеж 14. Планировка территории. Объекты инженерной инфраструктуры. Система электроснабжения; чертеж 15. Планировка территории. Объекты инженерной инфраструктуры. Система связи.

При реализации мероприятий проекта планировки территории должны обеспечиваться условия сохранения качества пользования общественными территориями, комфорт пешеходных и транспортных перемещений.

Таблица 17

Индекс мероприятия	Наименование вида и (или) объекта инфраструктуры	Тип мероприятия	Субъект, реализующий мероприятие	Территория и (или) местоположение мероприятия	Описание мероприятия, условия	Этапы реализации мероприятий	
						1	2
1	2	3	4	5	6	7	8
3ТИ.1	Транспортная инфраструктура	реконструкция	администрация города Перми	Ул.Вольс-кая – ул.Заборная	благоустройство проезжей части 1+1 полос движения и тротуаров, выделение полос движения для велосипедистов, устройство остановок, освещения	х	
3ТИ.2	Транспортная инфраструктура	реконструкция	администрация города Перми	связь с жилым районом Водники в створе ул.Заборная – ул.Калинина,	благоустройство проезжей части 1+1 полос движения и тротуаров, устройство освещения, устройство подходов к переходу через железную дорогу, освещения, знаков навигации	х	
3ТИ.3, 3ТИ.4	Транспортная инфраструктура	реконструкция	администрация города Перми	пешеходные связи через долину реки Заборной и лесные участки	устройство пешеходных мостиков, лестниц, освещения	х	

1	2	3	4	5	6	7	8
3ТИ.5	Транспортная инфраструктура	реконструкция	администрация города Перми	ул. Налимихинская и ул.Копейская	благоустройство проезжей части 1+1 полос движения и тротуаров, выделение полос движения для велосипедистов, устройство остановок, освещения		х
3ТИ.6	Транспортная инфраструктура	реконструкция	администрация города Перми	ул. Станционная	благоустройство проезжей части 1+1 полос движения и тротуаров, выделение полос движения для велосипедистов, устройство остановок, освещения	х	
3СИ.1	Соци-альная инфраструктура	новое строительство	администрация города Перми	по ул.Заборной	строительство объекта социально-общественного назначения – общественно-обслу-живающего центра		х
3СИ.2	Социальная инфраструктура	новое строительство	администрация города Перми	по ул.Высокой	строительство муниципального дошкольного образовательного учреждения – детского сада		х
3ПР.1	Природно-рекреационная инфраструктура	благоустройство и озеленение	администрация города Перми	по ул.Налимихинской	благоустройство территории общего пользования с элементами озеленения, устройство спортивных площадок для занятия физкультурой	х	
3ПР.2	Природно-рекреационная инфраструктура	благоустройство и озеленение	администрация города Перми	по ул.Ирбитской	благоустройство территории общего пользования с элементами озеленения, устройство спортивной площадки для занятия физкультурой	х	
3ПР.3	Природно-рекреационная инфраструктура	благоустройство и озеленение	администрация города Перми	долина реки Заборной	благоустройство территории общего пользования с элементами озеленения		х

1	2	3	4	5	6	7	8
В-1.1	Инженерная инфраструктура	реконструкция	хозяйствующие субъекты (физические и юридические лица)	отображено на чертеже 9	реконструкция водопроводных сетей Dy=250 мм, L=200 м	х	
В-1.2	Инженерная инфраструктура	новое строительство	хозяйствующие субъекты (физические и юридические лица)	отображено на чертеже 9	строительство водопроводных сетей Dy=250 мм, L=910 м	х	
В-1.3	Инженерная инфраструктура	реконструкция	хозяйствующие субъекты (физические и юридические лица)	отображено на чертеже 9	реконструкция водопроводных сетей Dy=250 мм, L=290 м	х	
В-1.4	Инженерная инфраструктура	новое строительство	хозяйствующие субъекты (физические и юридические лица)	отображено на чертеже 9	строительство водопроводных сетей Dy=250 мм, L=2045 м	х	
В-2.1	Инженерная инфраструктура	новое строительство	хозяйствующие субъекты (физические и юридические лица)	отображено на чертеже 9	строительство водопроводных сетей Dy=200 мм, L=2420 м		х
В-2.2	Инженерная инфраструктура	новое строительство	хозяйствующие субъекты (физические и юридические лица)	отображено на чертеже 9	строительство водопроводных сетей Dy=200 мм, L=2700 м		х
В-2.3	Инженерная инфраструктура	реконструкция	хозяйствующие субъекты (физические и юридические лица)	отображено на чертеже 9	реконструкция водопроводных сетей Dy=500 мм, L=50 м		х
В-2.4	Инженерная инфраструктура	новое строительство	хозяйствующие субъекты (физические и юридические лица)	отображено на чертеже 9	строительство пожарного резервуара W=50 куб.м		х
В-2.5	Инженерная инфраструктура	новое строительство	хозяйствующие субъекты (физические и юридические лица)	отображено на чертеже 9	строительство пожарного резервуара W=50 куб.м		х
В-2.6	Инженерная инфраструктура	новое строительство	хозяйствующие субъекты (физические и юридические лица)	отображено на чертеже 9	строительство пожарного резервуара W=50 куб.м		х
В-2.7	Инженерная инфраструктура	новое строительство	хозяйствующие субъекты (физические и юридические лица)	отображено на чертеже 9	строительство пожарного резервуара W=50 куб.м		х

1	2	3	4	5	6	7	8
В-2.8	Инженерная инфраструктура	новое строительство	хозяйствующие субъекты (физические и юридические лица)	отображено на чертеже 9	строительство пожарного резервуара W=50 куб.м		х
В-2.9	Инженерная инфраструктура	новое строительство	хозяйствующие субъекты (физические и юридические лица)	отображено на чертеже 9	строительство пожарного резервуара W=50 куб.м		х
В-2.10	Инженерная инфраструктура	новое строительство	хозяйствующие субъекты (физические и юридические лица)	отображено на чертеже 9	строительство пожарного резервуара W=50 куб.м		х
В-2.11	Инженерная инфраструктура	новое строительство	хозяйствующие субъекты (физические и юридические лица)	отображено на чертеже 9	строительство пожарного резервуара W=50 куб.м		х
В-2.12	Инженерная инфраструктура	новое строительство	хозяйствующие субъекты (физические и юридические лица)	отображено на чертеже 9	строительство пожарного резервуара W=50 куб.м		х
В-2.13	Инженерная инфраструктура	новое строительство	хозяйствующие субъекты (физические и юридические лица)	отображено на чертеже 9	строительство пожарного резервуара W=50 куб.м		х
В-2.14	Инженерная инфраструктура	новое строительство	хозяйствующие субъекты (физические и юридические лица)	отображено на чертеже 9	строительство пожарного резервуара W=50 куб.м		х
В-2.15	Инженерная инфраструктура	новое строительство	хозяйствующие субъекты (физические и юридические лица)	отображено на чертеже 9	строительство пожарного резервуара W=50 куб.м		х
К-1.1	Инженерная инфраструктура	новое строительство	хозяйствующие субъекты (физические и юридические лица)	отображено на чертеже 10	строительство канализационной насосной станции Q=1151 куб.м/сут	х	
К-1.2	Инженерная инфраструктура	новое строительство	хозяйствующие субъекты (физические и юридические лица)	отображено на чертеже 10	строительство напорных канализационных коллекторов 2Dy=280 мм, L=1355 м	х	
К-1.3	Инженерная инфраструктура	новое строительство	хозяйствующие субъекты (физические и юридические лица)	отображено на чертеже 10	строительство самотечной уличной сети Dy=150 мм, L=760 м	х	

1	2	3	4	5	6	7	8
К-1.4	Инженерная инфраструктура	реконструкция	хозяйствующие субъекты (физические и юридические лица)	отображено на чертеже 10	реконструкция самотечного коллектора Dy=500-1000мм, L=1020м	х	
Д-1.1	Инженерная инфраструктура	новое строительство	администрация города Перми	отображено на чертеже 11	строительство очистных сооружений дождевого стока Q=317куб.м/час	х	
Д-1.2	Инженерная инфраструктура	новое строительство	администрация города Перми	отображено на чертеже 11	строительство коллекторов дождевой канализации Dy=350 мм, L=1735 м	х	
Д-1.3	Инженерная инфраструктура	новое строительство	администрация города Перми	отображено на чертеже 11	Dy=150 мм, L=380 м	х	
Д-1.5	Инженерная инфраструктура	новое строительство	администрация города Перми	отображено на чертеже 11	строительство коллекторов дождевой канализации Dy=200-350 мм, L=1510 м	х	
Д-1.6	Инженерная инфраструктура	новое строительство	администрация города Перми	отображено на чертеже 11	строительство коллекторов дождевой канализации Dy=500-550 мм, L=530 м	х	
Д-2.1	Инженерная инфраструктура	новое строительство	администрация города Перми	отображено на чертеже 11	строительство очистных сооружений дождевого стока Q= 144куб.м/час		х
Д-2.2	Инженерная инфраструктура	новое строительство	администрация города Перми	отображено на чертеже 11	строительство коллекторов дождевой канализации Dy=200 мм, L=1580 м		х
Т-2.1	Инженерная инфраструктура	новое строительство	хозяйствующие субъекты (физические и юридические лица)	отображено на чертеже 12	строительство котельной		х
Т-2.2	Инженерная инфраструктура	новое строительство	хозяйствующие субъекты (физические и юридические лица)	отображено на чертеже 12	строительство котельной		х
Г-1.1	Инженерная инфраструктура	новое строительство	хозяйствующие субъекты (физические и юридические лица)	отображено на чертеже 12	строительство газопроводов низкого давления Dy=160 мм, L=795 м	х	

1	2	3	4	5	6	7	8
Г-1.2	Инженерная инфраструктура	новое строительство	хозяйствующие субъекты (физические и юридические лица)	отображено на чертеже 12	строительство газопроводов низкого давления Dy=63 мм, L=70 м	х	
Г-1.3	Инженерная инфраструктура	новое строительство	хозяйствующие субъекты (физические и юридические лица)	отображено на чертеже 12	строительство газопроводов низкого давления Dy=160 мм, L=90 м	х	
Г-1.4	Инженерная инфраструктура	новое строительство	хозяйствующие субъекты (физические и юридические лица)	отображено на чертеже 12	строительство газопроводов низкого давления Dy=100 мм, L=355 м	х	
Г-1.5	Инженерная инфраструктура	новое строительство	хозяйствующие субъекты (физические и юридические лица)	отображено на чертеже 12	строительство газопроводов низкого давления Dy=110 мм, L=205 м	х	
Г-1.6	Инженерная инфраструктура	новое строительство	хозяйствующие субъекты (физические и юридические лица)	отображено на чертеже 12	строительство газопроводов низкого давления Dy=90 мм, L=120 м	х	
Г-1.7	Инженерная инфраструктура	новое строительство	хозяйствующие субъекты (физические и юридические лица)	отображено на чертеже 12	строительство газопроводов низкого давления Dy=110 мм, L=30 м	х	
Г-1.8	Инженерная инфраструктура	новое строительство	хозяйствующие субъекты (физические и юридические лица)	отображено на чертеже 12	строительство газопроводов низкого давления Dy=90 мм, L=510 м	х	
Г-1.9	Инженерная инфраструктура	новое строительство	хозяйствующие субъекты (физические и юридические лица)	отображено на чертеже 12	строительство газопроводов низкого давления Dy=90мм, L=200м	х	
Г-1.10	Инженерная инфраструктура	новое строительство	хозяйствующие субъекты (физические и юридические лица)	отображено на чертеже 12	строительство газопроводов низкого давления Dy=110 мм, L=230 м	х	
Г-1.11	Инженерная инфраструктура	новое строительство	хозяйствующие субъекты (физические и юридические лица)	отображено на чертеже 12	строительство газопроводов низкого давления Dy=160 мм, L=360 м	х	
Г-1.12	Инженерная инфраструктура	новое строительство	хозяйствующие субъекты (физические и юридические лица)	отображено на чертеже 12	строительство газопроводов низкого давления Dy=110 мм, L=60 м	х	

1	2	3	4	5	6	7	8
Г-1.13	Инженерная инфраструктура	новое строительство	хозяйствующие субъекты (физические и юридические лица)	отображено на чертеже 12	строительство газопроводов низкого давления Dy=63 мм, L=125 м	х	
Г-1.14	Инженерная инфраструктура	новое строительство	хозяйствующие субъекты (физические и юридические лица)	отображено на чертеже 12	строительство газопроводов низкого давления Dy=110 мм, L=25 м	х	
Г-1.15	Инженерная инфраструктура	новое строительство	хозяйствующие субъекты (физические и юридические лица)	отображено на чертеже 12	строительство газопроводов низкого давления Dy=90 мм, L=330 м	х	
Г-1.16	Инженерная инфраструктура	новое строительство	хозяйствующие субъекты (физические и юридические лица)	отображено на чертеже 12	строительство газопроводов низкого давления Dy=110 мм, L=190 м	х	
Г1.17	Инженерная инфраструктура	новое строительство	хозяйствующие субъекты (физические и юридические лица)	отображено на чертеже 12	строительство газопроводов низкого давления Dy=108 мм, L=420 м	х	
Г-1.18	Инженерная инфраструктура	новое строительство	хозяйствующие субъекты (физические и юридические лица)	отображено на чертеже 12	строительство газопроводов низкого давления Dy=108 мм, L=165 м	х	
Г-1.19	Инженерная инфраструктура	новое строительство	хозяйствующие субъекты (физические и юридические лица)	отображено на чертеже 12	строительство газопроводов низкого давления Dy=108 мм, L=180 м	х	
Г-1.20	Инженерная инфраструктура	новое строительство	хозяйствующие субъекты (физические и юридические лица)	отображено на чертеже 12	строительство газопроводов низкого давления Dy=219 мм, L=900 м	х	
Г-1.21	Инженерная инфраструктура	новое строительство	хозяйствующие субъекты (физические и юридические лица)	отображено на чертеже 12	строительство газопроводов низкого давления Dy=160 мм, L=690 м	х	
Г-1.22	Инженерная инфраструктура	новое строительство	хозяйствующие субъекты (физические и юридические лица)	отображено на чертеже 12	строительство газопроводов низкого давления Dy=90 мм, L=120 м	х	
Г-1.23	Инженерная инфраструктура	новое строительство	хозяйствующие субъекты (физические и юридические лица)	отображено на чертеже 12	строительство газопроводов низкого давления Dy=108 мм, L=200 м	х	

1	2	3	4	5	6	7	8
Г-1.24	Инженерная инфраструктура	новое строительство	хозяйствующие субъекты (физические и юридические лица)	отображено на чертеже 12	строительство газопроводов низкого давления Dy=110 мм, L=230 м	х	
Г-1.25	Инженерная инфраструктура	новое строительство	хозяйствующие субъекты (физические и юридические лица)	отображено на чертеже 12	строительство газопроводов низкого давления Dy=225 мм, L=145 м	х	
Г-1.26	Инженерная инфраструктура	новое строительство	хозяйствующие субъекты (физические и юридические лица)	отображено на чертеже 12	строительство газопроводов низкого давления Dy=225 мм, L=250 м	х	
Г-1.27	Инженерная инфраструктура	новое строительство	хозяйствующие субъекты (физические и юридические лица)	отображено на чертеже 12	строительство газопроводов низкого давления Dy=315 мм, L=360 м	х	
Г-2.1	Инженерная инфраструктура	новое строительство	хозяйствующие субъекты (физические и юридические лица)	отображено на чертеже 12	строительство газопроводов низкого давления Dy=159 мм, L=360 м		х
Г-2.2	Инженерная инфраструктура	новое строительство	хозяйствующие субъекты (физические и юридические лица)	отображено на чертеже 12	строительство газопроводов низкого давления Dy=315 мм, L=745 м		х
Г-2.3	Инженерная инфраструктура	новое строительство	хозяйствующие субъекты (физические и юридические лица)	отображено на чертеже 12	строительство газопроводов низкого давления Dy=89 мм, L=65 м		х
Г-2.4	Инженерная инфраструктура	новое строительство	хозяйствующие субъекты (физические и юридические лица)	отображено на чертеже 12	строительство газопроводов низкого давления Dy=159 мм, L=410 м		х
Э-1.1	Инженерная инфраструктура	новое строительство	хозяйствующие субъекты (физические и юридические лица)	отображено на чертеже 14	строительство комплектной трансформаторной подстанции 2х630 кВА	х	
Э-1.1	Инженерная инфраструктура	новое строительство	хозяйствующие субъекты (физические и юридические лица)	отображено на чертеже 14	строительство комплектной трансформаторной подстанции 2х630 кВА	х	
Э-1.2	Инженерная инфраструктура	новое строительство	хозяйствующие субъекты (физические и юридические лица)	отображено на чертеже 14	строительство кабельной линии 6 кВ, L=1660 м	х	

1	2	3	4	5	6	7	8
Э-1.3	Инженерная инфраструктура	новое строительство	хозяйствующие субъекты (физические и юридические лица)	отображено на чертеже 14	строительство комплектной трансформаторной подстанции 2 х 630 кВА	х	
Э-1.4	Инженерная инфраструктура	новое строительство	хозяйствующие субъекты (физические и юридические лица)	отображено на чертеже 14	строительство кабельной линии 6 кВ, L=3155м	х	
Э-1.5	Инженерная инфраструктура	новое строительство	хозяйствующие субъекты (физические и юридические лица)	отображено на чертеже 14	строительство комплектной трансформаторной подстанции 2 х 630 кВА	х	
Э-1.6	Инженерная инфраструктура	новое строительство	хозяйствующие субъекты (физические и юридические лица)	отображено на чертеже 14	строительство комплектной трансформаторной подстанции 2 х 630 кВА	х	
Э-1.7	Инженерная инфраструктура	новое строительство	хозяйствующие субъекты (физические и юридические лица)	отображено на чертеже 14	кабельной линии 6 кВ, L=690 м	х	
Э-1.8	Инженерная инфраструктура	новое строительство	хозяйствующие субъекты (физические и юридические лица)	отображено на чертеже 14	строительство комплектной трансформаторной подстанции 2 х 630 кВА	х	
Э-1.9	Инженерная инфраструктура	новое строительство	хозяйствующие субъекты (физические и юридические лица)	отображено на чертеже 14	строительство комплектной трансформаторной подстанции 2 х 630 кВА	х	
Э-1.10	Инженерная инфраструктура	новое строительство	хозяйствующие субъекты (физические и юридические лица)	отображено на чертеже 14	кабельной линии 6 кВ, L=1460 м	х	
Э-1.11	Инженерная инфраструктура	новое строительство	хозяйствующие субъекты (физические и юридические лица)	отображено на чертеже 14	строительство комплектной трансформаторной подстанции 2 х 630 кВА	х	
Э-1.12	Инженерная инфраструктура	новое строительство	хозяйствующие субъекты (физические и юридические лица)	отображено на чертеже 14	строительство кабельной линии 6 кВ, L=3415 м	х	
Э-1.13	Инженерная инфраструктура	новое строительство	хозяйствующие субъекты (физические и юридические лица)	отображено на чертеже 14	строительство кабельной линии 0,4 кВ, L=3210 м	х	

1	2	3	4	5	6	7	8
Э-1.14	Инженерная инфраструктура	новое строительство	хозяйствующие субъекты (физические и юридические лица)	отображено на чертеже 14	строительство кабельной линии 0,4кВ, L=1770 м	х	
С-1.1	Инженерная инфраструктура	новое строительство	хозяйствующие субъекты (физические и юридические лица)	отображено на чертеже 15	строительство сетей связи L=1840 м	х	
С-2.1	Инженерная инфраструктура	новое строительство	хозяйствующие субъекты (физические и юридические лица)	отображено на чертеже 15	строительство сетей связи L=15590 м		х
С-2.2	Инженерная инфраструктура	новое строительство	хозяйствующие субъекты (физические и юридические лица)	отображено на чертеже 15	строительство сетей связи L=13450 м		х
С-2.3	Инженерная инфраструктура	новое строительство	хозяйствующие субъекты (физические и юридические лица)	отображено на чертеже 15	строительство сетей связи L=280 м		х

3.2. Положения о размещении объектов капитального строительства. Характеристика планируемого развития территории

3.2.1. ЭПС представлены в таблице 18 и на чертеже 3. Планировка территории. ЭПС.

Таблица 18

№ ЭПС	Наименование ЭПС	Площадь, га	Характеристика и параметры планируемого развития ЭПС
1	2	3	4
1.1	Зоны размещения объектов социально-культурного и коммунально-бытового назначения, иных объектов капитального строительства	409,7	приведены в таблицах 19, 20
1.2	Территории общего пользования с объектами озеленения	2,5	приведены в таблице 24
1.3	Природно-рекреационные территории	122	приведены в таблице 24
1.4	Зоны размещения линейных объектов транспортной и инженерной инфраструктур	115	приведены в таблицах 21, 23

3.2.2. Положения в отношении характеристики и параметров размещения объектов капитального строительства социально-культурного и коммунально-бытового назначения, иных объектов капитального строительства представлены в таблице 19; положения в отношении плотности застройки всех видов (кв.м площади застройки брутто всех видов на 1 га площади нетто функциональных зон) представлены в таблице 20.

Таблица 19

Характеристика и параметры планируемого развития объектов капитального строительства в пределах кварталов			
площадь застройки (брутто) по внешнему периметру наружных стен, тыс.кв.м	площадь жилой застройки нетто, тыс.кв.м	количество квартир, единиц	общая площадь нежилой застройки, тыс.кв.м
1	2	3	4
315,6	214,6	1950	85,4

Таблица 20

Наименование показателя	Стандартные территории нормирования (далее – СТН)
	И2
1	2
Плотность застройки всех видов, кв.м/га	2000

3.2.3. Положения в отношении характеристики и параметров объектов транспортной инфраструктуры представлены в таблице 21.

Виды улиц по назначению и расположению в планировочной структуре города, их параметры и характеристики приведены в таблице 21 и отображены на чертежах: чертеж 4. Планировка территории. Объекты транспортной инфраструктуры. Виды улиц по назначению; чертеж 5. Планировка территории. Объекты транспортной инфраструктуры. Виды улиц по расположению в планировочной структуре города; чертеж 6. Планировка территории. Объекты транспортной инфраструктуры. Городской общественный транспорт.

В условиях ограниченной ширины профиля улицы следует обеспечивать минимальные параметры полос движения для пешеходов и велосипедистов, ширина полос для движения транспорта также должна приниматься с минимальными значениями.

Решения в отношении размещения парковочных мест отображены на чертеже 7. Планировка территории. Объекты транспортной инфраструктуры. Размещение парковочных мест. Местоположение парковочных мест в профилях улиц уточнить на дальнейших стадиях проектирования.

Предложения по организации движения пешеходов и велосипедистов отображены в материалах по обоснованию на схеме 22. Проектная организация улично-дорожной сети. Движение пешеходов и велосипедистов. При реализации предложений в первую очередь строятся велосипедные дорожки, отнесенные проектом к главным линиям велосипедного движения, а также к второстепенным линиям в районах плотной застройки и на улицах, в отношении которых запланированы мероприятия по строительству, реконструкции или ремонту.

Таблица 21

№	Наименование улиц	Виды улиц по назначению	Виды улиц по расположению в планировочной структуре города	Наличие линий городского общественного транспорта	Ширина профиля (в границах устанавливаемых красных линий), м
1	2	3	4	5	6
1	Ул.Заборная (с планируемым бульваром) от ул.Комаринской до ул.Судостроителей	улицы районные	радиальные	с автобусной линией	20 м (42-50 м с бульваром)
2	Ул.Заборная от ул.Вольской до ул.Комаринской)	улицы районные	обычные, стандартные	с автобусной линией	15-38
3	Ул.Вольская	улицы районные	продольные	с автобусной линией	18-20 м
4	Ул.Налимихинская от ул.Бузулукской до границы планировочного района	улицы районные	продольные	с автобусной линией	39,0-40 м
5	Ул.Магазинная	улицы квартальные	радиальная	с автобусной линией (автобус малой вместимости)	11,0-20,0

1	2	3	4	5	6
6.	Ул.Станционная	улицы квартальные	продольная	с автобусной линией (автобус малой вместимости)	11,0
7	Остальные улицы	улицы квартальные	обычные, стандартные	-	6-30

3.2.3.1. характеристика и размещение прочих объектов транспортной инфраструктуры приведены в таблице 22 и отображены на чертежах: чертеж 6. Планировка территории. Объекты транспортной инфраструктуры. Городской общественный транспорт; чертеж 8. Планировка территории. Зоны планируемого размещения объектов социально-культурного и коммунально-бытового назначения, иных объектов капитального строительства.

Таблица 22

№	Наименование объектов	Типы объектов	Место размещения	Количество
1	2	3	4	5
1	Остановочные пункты общественного транспорта	павильоны	в улично-дорожной сети, чертеж 6	18

3.2.3.2. в проекте планировки в границах зон линейных объектов транспортной и инженерной инфраструктур (полосы отвода автомобильных дорог) размещение объектов дорожного сервиса не предусмотрено.

3.2.4. Положения в отношении характеристики и параметров объектов инженерно-технической инфраструктуры.

Таблица 23

№	Наименование системы и объектов инженерно-технической инфраструктуры	Характеристики, параметры
1	2	3
1	Водоснабжение	
1.1	прирост объемов водопотребления от объектов нового строительства	400 куб.м/сут
1.1.1	протяженность планируемых к строительству сетей водоснабжения	8100 м
1.1.2	протяженность планируемых к реконструкции сетей водоснабжения	500 м
2	Хозяйственно-фекальная канализация	
2.1	прирост объемов водоотведения от объектов нового строительства	11 куб.м/сут
2.2	протяженность планируемых к строительству сетей водоотведения	2115 м
2.2.1	напорные коллекторы	1135 м
2.2.3	уличные сети	760 м
2.3	протяженность планируемых к реконструкции сетей водоотведения	1020 м
3	Дождевая канализация	
3.1	суммарная производительность очистных сооружений	461 куб.м/час
3.2	протяженность планируемых к строительству сетей дождевой канализации	5200 м
3.3	площадь территории, оборудуемой системой дождевой канализации	5,5 га
3.4	протяженность улично-дорожной сети, оборудуемой системой дождевой канализации	5100 м
4	Теплоснабжение	
4.1	прирост подключаемой тепловой нагрузки от объек- тов нового строительства	0,8 Гкал/час
4.2	строительство котельной	
4.3	строительство котельной	
5	Газоснабжение	
5.1	суммарный максимальный часовой расхода газа для проектируемых объектов нового строительства	2,0 тыс. куб.м/час
5.2	протяженность планируемых к строительству сетей газоснабжения, в том числе:	8900 м
5.2.1	среднего давления	500 м
5.2.2	низкого давления	8400 м
6	Электроснабжение	
6.1	прирост электрической нагрузки от перспективных объектов капитального строительства (вариант с электроплитами)	6,3 МВт
6.2	суммарная мощность новых трансформаторных подстанций	7х2х630 кВА

1	2	3
6.3	протяженность планируемых к строительству сетей электроснабжения, в том числе:	15400 м
6.3.1	6 кВ	10400 м
6.3.2	0,4кВ	5000 м
7	Связь	
7.1	протяженность планируемых к строительству сетей связи	32,1 км

3.2.5. Положения в отношении характеристики и параметров объектов социальной инфраструктуры местного значения и территорий общего пользования с объектами озеленения приведены в таблице 24.

Таблица 24

№	Наименование объекта	Наименование характеристик и параметров объекта	Единицы измерения показателей	Значение показателя	Место размещения
1	2	3	4	5	6
1	Муниципальное учреждение – общественно - обслуживающий центр	вместимость	мест	200	индекс 3СИ.1 на чертеже 8
2	Муниципальное до-школьное образова-тельное учреждение	вместимость	мест	100	индекс 3СИ.2 на чертеже 8
7	Сквер по ул. Налимихинской	площадь	кв.м	5820	индекс 3ПР.1 на чертеже 8
8	Сквер по ул. Ирбитской	площадь	кв.м	1700	индекс 3ПР.2 на чертеже 8
9	Территории в долине реки Заборной	площадь	кв.м	245000	индекс 3ПР.3 на чертеже 8

3.2.6. Перечень планируемого размещения объектов капитального строительства федерального, регионального значения и характеристики планируемого развития.

Размещение объектов капитального строительства федерального, регионального значения не планируется.

Приложения см. на стр. 404

4.1. Положения о размещении объектов капитального строительства федерального, регионального и местного значения, предусмотренных проектом планировки территории (в том числе в части СТН-Д2, СТН-Д3, СТН-Д4, СТН-И3) (фрагмент 4)

4.1.1. Проект планировки территории в части положений о размещении объектов капитального строительства местного значения, а также о характеристиках планируемого развития территории, в том числе плотности и параметрах застройки территории, и характеристиках развития систем социального, транспортного обслуживания и инженерно-технического обеспечения, необходимых для развития территории, является для органов местного самоуправления города Перми при осуществлении полномочий основанием для:

подготовки предложений по внесению изменений или включению мероприятий в комплексные (инвестиционные, целевые) программы развития объектов социальной, инженерной и транспортной инфраструктуры;

подготовки предложений для формирования проекта бюджета города Перми на очередной финансовый год и плановый период, внесения изменений в бюджет города Перми на очередной финансовый год и плановый период;

формирования условий и технических заданий на подготовку документации по планировке смежных (прилегающих) территорий, а также выполнения других мероприятий за пределами территории планирования;

внесения положений и характеристик проекта в информационную систему обеспечения градостроительной деятельности города Перми.

4.1.2. В проекте планировки территории отображены зоны ограничения с целью обеспечения доступа, предлагаемые к установлению в Правилах землепользования и застройки города Перми в качестве зон с особыми условиями использования территории, которые обозначают существующие или планируемые проезды и (или) проходы к земельным участкам и объектам капитального строительства в границах определенной территории.

4.1.3. Проект планировки территории подготовлен в целях:

выделения элементов планировочной структуры и установления красных линий, границ земельных участков, необходимых для строительства объектов социальной, инженерной и транспортной инфраструктуры, определения гра-

ниц озелененных и иных территорий общего пользования, границ зон ограничения с целью обеспечения доступа к земельным участкам, объектам капитального строительства в пределах кварталов;

формирования и развития застройки многофункционального использования вдоль основных улиц, ориентированных на обслуживание городским общественным транспортом, с обеспечением комфортных пешеходных и велосипедных перемещений;

создания открытой связанной структуры улично-дорожной сети;

формирования планировочной структуры застройки с разделением общественных и частных пространств;

подготовки предложений по установлению параметров, обеспечивающих разнообразие типологии жилой застройки;

организации движения городского общественного транспорта;

определения геометрии профилей улиц;

подготовки предложений по размещению объектов и озелененных территорий рекреационного назначения;

формирования в соответствии с документацией по планировке территории земельных участков, необходимых для строительства объектов социальной, инженерной и транспортной инфраструктуры;

включения в комплексные (инвестиционные) программы объектов социальной, инженерной и транспортной инфраструктуры;

включения положений и параметров проекта планировки в состав условий аукционов на право заключения договоров о развитии застроенных территорий.

4.1.4. Мероприятия по реализации проекта планировки территории приведены в таблице 25 и на чертежах: чертеж 8. Планировка территории. Зоны планируемого размещения объектов социально-культурного и коммунально-бытового назначения, иных объектов капитального строительства; чертеж 9. Планировка территории. Объекты инженерной инфраструктуры. Система водоснабжения (секретно); чертеж 10. Планировка территории. Объекты инженерной инфраструктуры. Система хозяйственно-фекальной канализации; чертеж 11. Планировка территории. Объекты инженерной инфраструктуры. Система дождевой канализации; чертеж 12. Планировка территории. Объекты инженерной инфраструктуры. Система теплоснабжения; чертеж 13. Планировка территории. Объекты инженерной инфраструктуры. Система газоснабжения; чертеж 14. Планировка территории. Объекты инженерной инфраструктуры. Система электроснабжения; чертеж 15. Планировка территории. Объекты инженерной инфраструктуры. Система связи (секретно).

При реализации мероприятий проекта планировки территории должны обеспечиваться условия сохранения качества пользования общественными территориями, комфорт пешеходных и транспортных перемещений.

Таблица 25

Индекс мероприятия	Наименование вида и (или) объекта инфраструктуры	Тип мероприятия	Субъект, реализующий мероприятие	Территория и (или) местоположение мероприятия	Описание мероприятия, условия	Этапы реализации мероприятий	
						1	2
1	2	3	4	5	6	7	8
Тр-6в	Транспортная инфраструктура	реконструкция	администрация города Перми	пересечение ул.Ветлужская – ул.Хабаровская	организация приоритета движению автобуса	*	
Тр-6г	Транспортная инфраструктура	реконструкция	администрация города Перми	пересечение ул.Ветлужская – ул.Сортировочная	организация приоритета движению автобуса	*	
4ТИ.1	Транспортная инфраструктура	реконструкция	администрация города Перми	ул.Ветлужская, ул.Докучаева	реновация улицы с организацией приоритета движению городского общественного транспорта на перекрестках, с устройством тротуаров, велосипедных дорожек, остановок общественного транспорта, посадкой деревьев	*	

1	2	3	4	5	6	7	8
4ТИ.2	Транспортная инфраструктура	реконструкция	администрация города Перми	пересечение ул.Ветлужская – ул.1я Красноборская	организация приоритета движению автобуса	*	
4ТИ.3а	Транспортная инфраструктура	реконструкция	администрация города Перми	ул.Хабаровская от ул.Ветлужской до ул.Кочегаров	создание условий для движения общественного транспорта: приведение в нормативное состояние проезжей части, устройство остановок, тротуаров, освещения		*
4ТИ.3б	Транспортная инфраструктура	новое строи-тельство/реконс-трукция	администрация города Перми	ул.Кочегаров от ул.Хабаровской до ул.Генерала Наумова	создание условий для движения общественного транспорта: строительство/приведение в нормативное состояние проезжей части, устройство тротуаров, остановок, освещения		*
4ТИ.3в	Транспортная инфраструктура	реконструкция	администрация города Перми	ул.Генерала Наумова от ул.Кочегаров до ул.Ветлужской	создание условий длядвижения общественного транспорта: приведение в нормативное состояние проезжей части, устройство остановок, тротуаров, освещения		*
4ТИ.4а	Транспортная инфраструктура	реконструкция	администрация города Перми	ул.Сочинская от ул.Ветлужской до ул.Транспортной	создание условий длядвижения общественного транспорта: приведение в нормативное состояние проезжей части, устройство остановок, тротуаров, освещения		*
4ТИ.4б	Транспортная инфраструктура	реконструкция	администрация города Перми	ул.Транспортная от ул.Сочинской до Горного проезда	создание условий для движения общественного транспорта: приведение в нормативное состояние проезжей части, устройство остановок, тротуаров, освещения		*

1	2	3	4	5	6	7	8
4ТИ.4в	Транспортная инфраструктура	реконструкция	администрация города Перми	Горный проезд	создание условий для движения общественного транспорта: приведение в нормативное состояние проезжей части, устройство остановок, тротуаров, освещения	*	*
4СИ.1	Социальная инфраструктура	новое строи-тельство	администрация города Перми	ул.Вагонная	строительство детского сада на 300 мест	*	*
4СИ.2	Социальная инфраструктура	новое строи-тельство	администрация города Перми	ул.Кочегаров	строительство спортивно-оздоровительного учреждения		*
4ПР.1	Природно-рекреационная инфраструктура	реконструкция	администрация города Перми	ул.Ветлужская	благоустройство парка «Акуловский»	*	
4ПР.2	Природно-рекреационная инфраструктура	реконструкция	администрация города Перми	ул.Ветлужская	благоустройство парка «Акуловский»		*
В-2.1	Инженерная инфраструктура	новое строи-тельство	хозяйствующие субъекты (физические и юридические лица)	отображено на чертеже 9	строительство водопроводных сетей Dy=250 мм, L=1390 м		*
В-2.2	Инженерная инфраструктура	новое строи-тельство	хозяйствующие субъекты (физические и юридические лица)	отображено на чертеже 9	строительство водопроводных сетей Dy=250 мм, L=650 м		*
В-2.3	Инженерная инфраструктура	новое строи-тельство	хозяйствующие субъекты (физические и юридические лица)	отображено на чертеже 9	строительство водопроводных сетей Dy=250 мм, L=790 м		*
В-2.4	Инженерная инфраструктура	новое строи-тельство	хозяйствующие субъекты (физические и юридические лица)	отображено на чертеже 9	реконструкция-водопроводных сетей Dy=500 мм, L=655 м (в границах территории), Dy=500 мм, L=600 м (за границей территории)		*
В-2.5	Инженерная инфраструктура	новое строи-тельство	хозяйствующие субъекты (физические и юридические лица)	отображено на чертеже 9	реконструкция водопроводных сетей Dy=1200 мм, L=600 м (в границах территории), Dy=1200 мм, L=105 м (за границей территории)		*

1	2	3	4	5	6	7	8
В-3.1	Инженерная инфраструктура	новое строи-тельство	хозяйствующие субъекты (физические и юридические лица)	отображено на чертеже 9	строительство водопроводных сетей Dy=150 мм, L=5425 м (в границах территории), Dy=150 мм, L=820 м (за границей территории)		перспектива
В-3.2	Инженерная инфраструктура	новое строи-тельство	хозяйствующие субъекты (физические и юридические лица)	отображено на чертеже 9	строительство водопроводных сетей Dy=150 мм, L=900 м		перспектива
В-3.3	Инженерная инфраструктура	новое строи-тельство	хозяйствующие субъекты (физические и юридические лица)	отображено на чертеже 9	строительство водопроводных сетей Dy=150 мм, L=630 м		перспектива
В-3.4	Инженерная инфраструктура	новое строи-тельство	хозяйствующие субъекты (физические и юридические лица)	отображено на чертеже 9	строительство водопроводных сетей Dy=150 мм, L=810 м		* перспектива
К-2.1	Инженерная инфраструктура	новое строи-тельство	хозяйствующие субъекты (физические и юридические лица)	отображено на чертеже 10	строительство самотечной уличной сети Dy=200 мм, L=300 м		*
К-2.2	Инженерная инфраструктура	реконструкция	хозяйствующие субъекты (физические и юридические лица)	отображено на чертеже 10	реконструкция КНС «ПТУ»		*
К-2.3	Инженерная инфраструктура	реконструкция	хозяйствующие субъекты (физические и юридические лица)	отображено на чертеже 10	реконструкция КНС «Хабаровская»		*
К-2.4	Инженерная инфраструктура	реконструкция	хозяйствующие субъекты (физические и юридические лица)	отображено на чертеже 10	строительство второго напорного коллектора КНС «Хабаровская» Dy=150 мм, L=295 м		*
К-2.5	Инженерная инфраструктура	реконструкция	хозяйствующие субъекты (физические и юридические лица)	отображено на чертеже 10	реконструкция КНС «Облвоенкомат»		*
Д-1.1	Инженерная инфраструктура	новое строи-тельство	администрация города Перми	отображено на чертеже 11	строительство коллекторов Dy=200-400 мм, L=680 м	*	

1	2	3	4	5	6	7	8
Д-1.2	Инженерная инфраструктура	новое строи-тельство	администрация города Перми	отображено на чертеже 11	строительство коллектора Dy=350 мм, L=290 м	*	
Д-1.3	Инженерная инфраструктура	новое строи-тельство	администрация города Перми	отображено на чертеже 11	строительство коллектора Dy=350 мм, L=480 м	*	
Д-1.4	Инженерная инфраструктура	новое строи-тельство	администрация города Перми	отображено на чертеже 11	строительство коллекторов Dy=200-350 мм, L=1270 м	*	
Д-1.5	Инженерная инфраструктура	новое строи-тельство	администрация города Перми	отображено на чертеже 11	строительство коллектора Dy=350 мм, L=770 м	*	
Д-1.6	Инженерная инфраструктура	новое строи-тельство	администрация города Перми	отображено на чертеже 11	строительство коллектора Dy=400 мм, L=960 м	*	
Д-2.1	Инженерная инфраструктура	новое строи-тельство	администрация города Перми	отображено на чертеже 11	строительство коллектора Dy=800 мм, L=230 м		*
Д-2.2	Инженерная инфраструктура	новое строи-тельство	администрация города Перми	отображено на чертеже 11	строительство коллектора Dy=250 мм, L=1040 м		*
Д-2.3	Инженерная инфраструктура	новое строи-тельство	администрация города Перми	отображено на чертеже 11	строительство коллектора Dy=150-200 мм, L=630 м		*
Д-2.4	Инженерная инфраструктура	новое строи-тельство	администрация города Перми	отображено на чертеже 11	строительство коллектора Dy=150-200 мм, L=2260 м		*
Т-1.1	Инженерная инфраструктура	новое строи-тельство	хозяйствующие субъекты (физические и юридические лица)	отображено на чертеже 12	строительство тепловых сетей 2Dy=200 мм, L=665 м	*	
Т-2.1	Инженерная инфраструктура	новое строи-тельство	хозяйствующиесубъекты (физические и юридические лица)	отображено на чертеже 12	реконструкция котельной ВК ПГЭС по ул.Хабаровской,139		*
Т-2.2	Инженерная инфраструктура	реконструкция	хозяйствующие субъекты (физические и юридические лица)	отображено на чертеже 12	строительствотепло-вых сетей 2Dy=200 мм, L=965 м		*
Т-2.3	Инженерная инфраструктура	реконструкция	хозяйствующие субъекты (физические и юридические лица)	отображено на чертеже 12	реконструкция котельной ВК ПГЭС по ул.Лепешинской,3		*

1	2	3	4	5	6	7	8
Т-2.4	Инженерная инфраструктура	реконструкция	хозяйствующие субъекты (физические и юридические лица)	отображено на чертеже 12	строительствотепло-вых сетей 2Dy=150 мм, L=1825 м		*
Т-2.5	Инженерная инфраструктура	реконструкция	хозяйствующие субъекты (физические и юридические лица)	отображено на чертеже 12	реконструкция котельной ВК ПГЭС по ул.Генерала Наумова,18а		*
Г-1.1	Инженерная инфраструктура	новое строи-тельство	хозяйствующие субъекты (физические и юридические лица)	отображено на чертеже 13	строительство газопроводоввысокого давления D=150 мм, L=545 м	*	
Г-1.2	Инженерная инфраструктура	новое строи-тельство	хозяйствующие субъекты (физические и юридические лица)	отображено на чертеже 13	строительство газопроводовнизкого давления D=80 мм, L=120 м	*	
Г-2.1	Инженерная инфраструктура	новое строи-тельство	хозяйствующие субъекты (физические и юридические лица)	отображено на чертеже 13	строительство газо-проводов низкого давления D=100 мм, L=500 м		*
Э-1.1	Инженерная инфраструктура	новое строи-тельство	хозяйствующие субъекты (физические и юридические лица)	отображено на чертеже 14	строительство кабельной линии 6 кВ (вынос), L=490 м	*	
Э-1.2	Инженерная инфраструктура	новое строи-тельство	хозяйствующие субъекты (физические и юридические лица)	отображено на чертеже 14	строительство воздушной линии 0,4 кВ, L=320 м	*	
Э-2.1	Инженерная инфраструктура	новое строи-тельство	хозяйствующие субъекты (физические и юридические лица)	отображено на чертеже 14	строительство кабельной линии 6 кВ (вынос), L=525 м		*
Э-2.2	Инженерная инфраструктура	новое строи-тельство	хозяйствующие субъекты (физические и юридические лица)	отображено на чертеже 14	строительство линий наружного освещения L=1060 м		*
С-1.1	Инженерная инфраструктура	новое строи-тельство	хозяйствующие субъекты (физические и юридические лица)	отображено на чертеже 15	строительство сетей связи L=1325 м	*	
С-2.1	Инженерная инфраструктура	новое строи-тельство	хозяйствующие субъекты (физические и юридические лица)	отображено на чертеже 15	строительство сетей связи L=820 м		*

4.2. Положения о размещении объектов капитального строительства. Характеристика планируемого развития территории

4.2.1. ЭПС представлены в таблице 26 и на чертеже 3. Планировка территории. ЭПС.

Таблица 26

№ ЭПС	Наименование ЭПС	Площадь, га	Характеристика и параметры планируемого развития ЭПС
1	2	3	4
1.1	Зоны размещения объектов капитального строительства	288,88	приведены в таблицах 27, 28
1.2	Территории общего пользования с объектами озеленения	14,40	приведены в таблице 32
1.3	Природно-рекреационные тер-ритории	52,05	приведены в таблице 32
1.4	Зоны размещения линейных объектов транспортной и инженерной инфраструктур	73,12	приведены в таблицах 29, 31
1.5	Зона размещения железной дороги	22,82	

4.2.2. Положения в отношении характеристики и параметров размещения объектов капитального строительства социально-культурного и коммунально-бытового назначения, иных объектов капитального строительства представлены в таблице 27; положения в отношении плотности застройки всех видов (кв.м площади застройки брутто всех видов на 1 га площади нетто функциональных зон) представлены в таблице 28.

Таблица 27

Характеристика и параметры планируемого развития объектов капитального строительства в пределах кварталов			
площадь застройки (брутто) по внешнему периметру наружных стен, тыс.кв.м	площадь жилой застройки нетто, тыс.кв.м	количество квартир, единиц	общая площадь нежилой застройки, тыс.кв.м
1	2	3	4
879	15023	277	

Таблица 28

Наименование показателя	Стандартные территории нормирования (далее СТН)			
	Д2	Д3	Д4	И3
Плотность застройки всех видов, кв.м/га	8029,92	7844,51	8114,89	7260,50

4.2.3. Положения в отношении характеристики и параметров объектов транспортной инфраструктуры представлены в таблице 29.

Виды улиц по назначению и расположению в планировочной структуре города, их параметры и характеристики приведены в таблице 29 и отображены на чертежах: чертеж 4. Планировка территории. Объекты транспортной инфраструктуры. Виды улиц по назначению; чертеж 5. Планировка территории. Объекты транспортной инфраструктуры. Виды улиц по расположению в планировочной структуре города; чертеж 6. Планировка территории. Объекты транспортной инфраструктуры. Городской общественный транспорт.

В условиях ограниченной ширины профиля улицы следует обеспечивать минимальные параметры полос движения для пешеходов и велосипедистов, ширина полос для движения транспорта также должна приниматься с минимальными значениями.

Решения в отношении размещения парковочных мест отображены на чертеже 7. Планировка территории. Объекты транспортной инфраструктуры. Размещение парковочных мест. Местоположение парковочных мест в профилях улиц уточнить на дальнейших стадиях проектирования.

Предложения по организации движения пешеходов и велосипедистов отображены в материалах по обоснованию на схеме 22. Проектная организация улично-дорожной сети. Движение пешеходов и велосипедистов. При реализации предложений в первую очередь строятся велосипедные дорожки, отнесенные проектом к главным линиям велосипедного движения, а также к второстепенным линиям в районах плотной застройки и на улицах, в отношении которых запланированы мероприятия по строительству, реконструкции или ремонту.

Таблица 29

№	Наименование улиц	Виды улиц по назначению	Виды улиц по расположению в планировочной структуре города	Наличие линий городского общественного транспорта	Ширина профиля (в границах устанавливаемых красных линий), м
1	2	3	4	5	6
1	Ул.Якутская	дороги объездные, подъездные	обычные, стандартные	с автобусной линией	36,8-49,0
2	Ул.Докучаева	улицы общегородские	продольные	с автобусной линией	34,0
3	Ул.Ветлужская от ул.Хабаровской до западной границы планировочного района	улицы общегородские	продольные	с автобусной линией	42,5
5	Ул.Ветлужская от ул.Хабаровской до ул.1-й Красноборской	улицы районные	продольные	с автобусной линией	20,0-45,5
6	Ул.Хабаровская от ул.Кочегаров до ул.Вагонной	улицы районные	радиальные	с автобусной линией	25,0-28,0
7	Ул.Вагонная от ул.Хабаровской до ул.Заречной	улицы районные	обычные, стандартные	с автобусной линией	19,0-25,0
8	Ул.Заречная от ул.Вагонной до ул.Сортировоч-ной	улицы районные	продольные	с автобусной линией (в перспективе)	53,7-24,0
9	Ул.Сортировоч-ная от ул.Ветлужской до ул.Якутской	улицы районные	радиальные (на участке)	с автобусной линией (в перспективе)	16,0-28,0
10	Ул.1-я Красноборская от ул.Ветлужской до ул.Якутской	улицы районные	радиальные (на участке)	с автобусной линией (в перспективе)	13,5-13,8
11	Ул.Кочегаров от ул.Хабаровской до ул.Генерала Наумова	улицы районные	обычные, стандартные	с автобусной линией	22,5
12	Ул.Транспортная от ул.Сочинской до проезда Горный	улицы районные	обычные, стандартные	с автобусной линией	14,0-25,0
13	Проезд Низовский	улицы районные	обычные, стандартные	-	15,5-20,0
14	Ул.Заречная от ул.Ветлужской до ул.Вагонной	улицы квартальные	обычные, стандартные	с автобусной линией	30,0
15	Ул.Хабаровская от ул.Сортировочной до ул.1-й Красноборской	улицы квартальные	радиальные	с автобусной линией (в перспективе)	10,0-12,0
16	Ул.Красновод-ская	улицыквартальные	продольные	-	21,5-22,0
17	Ул.Сортировоч-ная от ул.Ветлужской до ул.Кочегаров	улицы квартальные	радиальные	-	15,6-28,5
18	Ул.Генерала Наумова от ул.Кочегаров до ул.Ветлужской	улицы квартальные	обычные, стандартные	с автобусной линией	13,2-23,6
19	Ул.Сочинская от ул.Транспортной до ул.Ветлужской	улицы квартальные	обычные, стандартные	с автобусной линией	26,0-27,0

1	2	3	4	5	6
20	Проезд Горный	улицы квартальные	обычные, стандартные	с автобусной линией	11,0-15,6
21	Остальные улицы	улицы квартальные	обычные, стандартные	-	8,5-20,0
22	Остальные улицы	улицы квартальные	вдоль кромок оврагов, лесов, парков, долин рек	-	17,0-21,0

4.2.3.1. Характеристика и размещение прочих объектов транспортной инфраструктуры приведены в таблице 30 и отображены на чертежах: чертеж 6. Планировка территории. Объекты транспортной инфраструктуры. Городской общественный транспорт; чертеж 8. Планировка территории. Зоны планируемого размещения объектов социально-культурного и коммунально-бытового назначения, иных объектов капитального строительства.

Таблица 30

№	Наименование объектов	Типы объектов	Место размещения	Количество
1	2	3	4	5
1	Остановочные пункты общественного транспорта	павильоны	в улично-дорожной сети, чертеж 6	34

4.2.3.2. в проекте планировки территории в границах зон линейных объектов транспортной и инженерной инфраструктур (полосы отвода автомобильных дорог) размещение объектов дорожного сервиса не предусмотрено.

4.2.4. Положения в отношении характеристики и параметров объектов инженерно-технической инфраструктуры.

Таблица 31

№	Наименование системы и объектов инженерно-технической инфраструктуры	Характеристики, параметры
1	2	3
1	Водоснабжение	
1.1	прирост объемов водопотребления от объектов нового строительства	1,6 тыс.куб.м/сутки
1.2	протяженность планируемых к строительству сетей водоснабжения	2,2 км
1.3	протяженность планируемых к реконструкции сетей водоснабжения	1,3 км
2	Водоотведение	
2.1	прирост объемов водоотведения от объектов нового строительства	1,6 тыс.куб.м/сутки
2.2	протяженность планируемых к строительству сетей водоотведения	0,6 км
2.2.1	напорные коллекторы	0,3 км
2.2.2	уличные сети	0,3 км
2.3	протяженность планируемых к реконструкции сетей водоотведения	0,1км
3	Дождевая канализация	
3.1	суммарная производительность очистных сооружений	л/с
3.2	протяженность планируемых к строительству сетей дождевой канализации	7,5 м
3.3	площадь территории, оборудуемой системой дождевой канализации	35,0 га
3.4	протяженность улично-дорожной сети, оборудуемой системой дождевой канализации	8,0км
4	Теплоснабжение	
4.1	прирост подключаемой тепловой нагрузки от объектов нового строительства	14,3 Гкал/час
4.2	протяженность планируемых к строительству сетей теплоснабжения	2,8км
4.3	протяженность планируемых к реконструкции сетей теплоснабжения	-
5	Газоснабжение	
5.1	суммарный максимальныйчасовой расхода газа для проектируемых объектов нового строительства	2,6 тыс.куб.м/час
5.2	протяженность планируемых к строительству сетей газоснабжения	1,2 км
5.2.1	высокого давления	0,5 км
5.2.2	низкого давления	0,6 км
5.3	протяженность планируемых к реконструкции сетей газоснабжения	-
6	Электроснабжение	

1	2	3
6.1	прирост электрической нагрузки от перспективных объектов капитального строительства (вариант с электроплитами)	3,1 МВт
6.2	протяженность планируемых к строительству сетей электроснабжения, в том числе	1,9км
6.2.1	6кВ	0,5 км
6.2.2	0,4кВ	0,3 км
6.2.3	линии наружного освещения	1,1 км
6.4	протяженность реконструируемых сетей электроснабжения	-
7	Связь	
7.1	протяженность планируемых к строительству сетей связи	0,8 км

4.2.5. Положения в отношении характеристики и параметров объектов социальной инфраструктуры местного значения и территорий общего пользования с объектами озеленения приведены в таблице 32.

Таблица 32

№	Наименование объекта	Наименование характеристик и параметров объекта	Единицы измерения показателей	Значение показателя	Место размещения
1	2	3	4	5	6
1	Муниципальное дошкольное образовательное учреждение	вместимость	мест	300	индекс 4СИ.1 на чертеже 8
2	Спортивно-оздоровительное учреждение	площадь	кв.м	13033	индекс 4СИ.2 на чертеже 8
3	Парк «Акуловский»	площадь	кв.м	9985	индекс 4ПР.1 на чертеже 8
4	Парк «Акуловский»	площадь	кв.м	133966	индекс 4ПР.2 на чертеже 8

4.2.6. Перечень планируемого размещения объектов капитального строительства федерального, регионального значения и характеристики планируемого развития.

Размещение объектов капитального строительства федерального, регионального значения не планируется.

Приложения см. на стр. 416

5.1. Положения о размещении объектов капитального строительства федерального, регионального и местного значения, предусмотренных проектом планировки территории (в том числе в части СТН-И) (фрагмент 5)

5.1.1. Проект планировки территории в части положений о размещении объектов капитального строительства местного значения, а также о характеристиках планируемого развития территории, в том числе плотности и параметрах застройки территории, и характеристиках развития систем социального, транспортного обслуживания и инженерно-технического обеспечения, необходимых для развития территории, является для органов местного самоуправления города Перми при осуществлении своих полномочий основанием для:

подготовки предложений по внесению изменений или включению мероприятий в комплексные (инвестиционные, целевые) программы развития объектов социальной, инженерной и транспортной инфраструктуры;

подготовки предложений для формирования проекта бюджета города Перми на очередной финансовый год и плановый период, внесения изменений в бюджет города Перми на очередной финансовый год и плановый период;

формирования условий и технических заданий на подготовку документации по планировке смежных (прилегающих) территорий, а также выполнения других мероприятий за пределами территории планирования;

внесения положений и характеристик проекта в информационную систему обеспечения градостроительной деятельности города Перми.

5.1.2. Проект планировки территории подготовлен в целях:

выделения элементов планировочной структуры и установления красных линий, границ земельных участков, необходимых для строительства объектов социальной, инженерной и транспортной инфраструктуры, определения границ озелененных и иных территорий общего пользования, границ зон ограничения с целью обеспечения доступа к земельным участкам, объектам капитального строительства в пределах кварталов;

формирования и развития застройки многофункционального использования вдоль основных улиц, ориентированных на обслуживание городским общественным транспортом, с обеспечением комфортных пешеходных и велосипедных перемещений;

создания открытой, связанной структуры улично-дорожной сети;

формирования планировочной структуры застройки с разделением общественных и частных пространств;

подготовки предложений по установлению параметров, обеспечивающих разнообразие типологии жилой застройки;

организации движения городского общественного транспорта;

определения геометрии профилей улиц;

подготовки предложений по размещению объектов и озелененных территорий рекреационного назначения;

формирования в соответствии с документацией по планировке территории земельных участков, необходимых для строительства объектов социальной, инженерной и транспортной инфраструктуры;

включения в комплексные (инвестиционные) программы объектов социальной, инженерной и транспортной инфраструктуры;

включения положений и параметров проекта планировки в состав условий аукционов на право заключения договоров о развитии застроенных территорий.

5.1.3. Мероприятия по реализации проекта планировки территории приведены в таблице 33 и на чертежах: чертеж 8. Планировка территории. Зоны планируемого размещения объектов социально-культурного и коммунально-бытового назначения, иных объектов капитального строительства; чертеж 9. Планировка территории. Объекты инженерной инфраструктуры. Система водоснабжения (секретно); чертеж 10. Планировка территории. Объекты инженерной инфраструктуры. Система хозяйственно-фекальной канализации; чертеж 11. Планировка территории. Объекты инженерной инфраструктуры. Система дождевой канализации; чертеж 12. Планировка территории. Объекты инженерной инфраструктуры. Система теплоснабжения; чертеж 13. Планировка территории. Объекты инженерной инфраструктуры. Система газоснабжения; чертеж 14. Планировка территории. Объекты инженерной инфраструктуры. Система электроснабжения; чертеж 15. Планировка территории. Объекты инженерной инфраструктуры. Система связи (секретно).

При реализации мероприятий проекта планировки территории должны обеспечиваться условия сохранения качества пользования общественными территориями, комфорт пешеходных и транспортных перемещений.

Таблица 33

Индекс мероприятия	Наименование вида и (или) объекта инфраструктуры	Тип мероприятия	Субъект, реализующий мероприятие	Территория и (или) местоположение мероприятия	Описание мероприятия, условия	Этапы реализации мероприятий	
						1	2
1	2	3	4	5	6	7	8
5ТИ.1	Транспортная инфраструктура	реконструкция	администрация города Перми	ул.4-я Линия от дома № 43 до дома № 69	реконструкция улицы с целью продления маршрута городского автобуса и в части устройства тротуаров, велосипедных дорожек, остановок, разворотной площадки для автобусов	*	
5ТИ.2а	Транспортная инфраструктура	реновация улицы	администрация города Перми	ул.4-я Линия от ул.Верхнекурьинской до дома № 41 по ул.4-й Линии	устройство тротуаров, остановок автобуса, велосипедных дорожек, рядовая посадка деревьев		*
5ТИ.2б	Транспортная инфраструктура	реновация улицы	администрация города Перми	ул.Верхнекурьинская от ул.4-й Линии до ул.13-й Линии	устройство тротуаров, остановок автобуса, велосипедных дорожек, рядовая посадка деревьев		*

1	2	3	4	5	6	7	8
5ТИ.2в	Транспортная инфраструктура	реновация улицы	администрация города Перми	ул.5-я Линия от ул.Верхнекурьинской до ул.Сосьвинской	устройство тротуаров, велосипедных дорожек, рядовая посадка деревьев		*
5ПР.1	Природно-рекреационная инфраструктура	новое строительство	администрация города Перми	ул.10-я Линия	устройство сквера с физкультурно-спортивными и детскими игровыми площадками		*
5ПР.2	Природно-рекреационная инфраструктура	реконструкция	администрация города Перми	вдоль берега реки Камы	устройство набережной: устройство пешеходной и велосипедной дорожек, освещения, установка малых форм, знаков навигации		*
В-1.1	Инженерная инфраструктура	реконструкция	хозяйствующие субъекты (физические и юридические лица)	отображено на чертеже 9	строительство водопроводных сетей Dy=300 мм, L=690 м	*	
В-1.2	Инженерная инфраструктура	новое строительство	хозяйствующие субъекты (физические и юридические лица)	отображено на чертеже 9	строительство водопроводных сетей Dy=150 мм, L=560 м	*	
В-2.1	Инженерная инфраструктура	новое строительство	хозяйствующие субъекты (физические и юридические лица)	отображено на чертеже 9	строительство водопроводных сетей Dy=150 мм, L=560 м		*
В-2.2	Инженерная инфраструктура	новое строительство	хозяйствующие субъекты (физические и юридические лица)	отображено на чертеже 9	строительство пожарного резервуара W=50 куб.м		*
В-2.3	Инженерная инфраструктура	новое строительство	хозяйствующие субъекты (физические и юридические лица)	отображено на чертеже 9	строительство пожарного резервуара W=50 куб.м		*
В-2.4	Инженерная инфраструктура	новое строительство	хозяйствующие субъекты (физические и юридические лица)	отображено на чертеже 9	строительство водопроводных сетей Dy=150 мм, L=1340 м		*
В-2.5	Инженерная инфраструктура	новое строительство	хозяйствующие субъекты (физические и юридические лица)	отображено на чертеже 9	строительство водопроводных сетей Dy=150 мм, L=1345 м		*

1	2	3	4	5	6	7	8
В-2.6	Инженерная инфраструктура	новое строительство	хозяйствующие субъекты (физические и юридические лица)	отображено на чертеже 9	строительство водопроводных сетей Dy=150 мм, L=195 м		*
В-2.7	Инженерная инфраструктура	новое строительство	хозяйствующие субъекты (физические и юридические лица)	отображено на чертеже 9	строительство пожарного резервуара W=50 куб.м		*
В-2.8	Инженерная инфраструктура	новое строительство	хозяйствующие субъекты (физические и юридические лица)	отображено на чертеже 9	строительство водопроводных сетей Dy=150 мм, L=335 м		*
В-2.9	Инженерная инфраструктура	новое строительство	хозяйствующие субъекты (физические и юридические лица)	отображено на чертеже 9	строительство пожарного резервуара W=50 куб.м		*
В-2.10	Инженерная инфраструктура	новое строительство	хозяйствующие субъекты (физические и юридические лица)	отображено на чертеже 9	строительство пожарного резервуара W=50 куб.м		*
К-1.2	Инженерная инфраструктура	новое строительство	хозяйствующие субъекты (физические и юридические лица)	отображено на чертеже 10	строительство самотечных уличных сетей Dy=200 мм, L=600 м	*	
К-1.3	Инженерная инфраструктура	новое строительство	хозяйствующие субъекты (физические и юридические лица)	отображено на чертеже 10	строительство напорных коллекторов 2Dy=80 мм, L=355 м	*	
К-1.5	Инженерная инфраструктура	новое строительство	хозяйствующие субъекты (физические и юридические лица)	отображено на чертеже 10	строительство напорных коллекторов 2Dy=150 мм, L=420 м	*	
К-1.6	Инженерная инфраструктура	новое строительство	хозяйствующие субъекты (физические и юридические лица)	отображено на чертеже 10	строительство самотечных коллекторов Dy=150-250 мм, L=230 м	*	
К-1.7	Инженерная инфраструктура	новое строительство	хозяйствующие субъекты (физические и юридические лица)	отображено на чертеже 10	строительство самотечной уличной сети Dy=200 мм, L=830 м	*	
К-1.8	Инженерная инфраструктура	реконструкция	хозяйствующие субъекты (физические и юридические лица)	отображено на чертеже 10	реконструкция напорных коллекторов 2Dy=250 мм, L=60 м	*	

1	2	3	4	5	6	7	8
К-2.1	Инженерная инфраструктура	новое строительство	хозяйствующие субъекты (физические и юридические лица)	отображено на чертеже 10	строительство самотечной уличной сети Dy=150 мм, L=755 м		*
Д-1.1	Инженерная инфраструктура	новое строительство	администрация города Перми	отображено на чертеже 11	строительство коллектора Dy=200-300 мм, L=565 м	*	
Д-1.2	Инженерная инфраструктура	новое строительство	администрация города Перми	отображено на чертеже 11	строительство коллектора Dy=200-300 мм, L=490м	*	
Д-2.1	Инженерная инфраструктура	новое строительство	администрация города Перми	отображено на чертеже 11	строительство коллектора Dy=250 мм, L=995 м		*
Д-2.2	Инженерная инфраструктура	новое строительство	администрация города Перми	отображено на чертеже 11	строительство коллектора Dy=300 мм, L=560 м		*
Т-1.3	Инженерная инфраструктура	новое строительство	хозяйствующие субъекты (физические и юридические лица)	отображено на чертеже 12	строительство тепловых сетей 2Dy=100 мм, L=170 м	*	
Т-1.4	Инженерная инфраструктура	новое строительство	хозяйствующие субъекты (физические и юридические лица)	отображено на чертеже 12	строительство тепловых сетей 2Dy=100 мм, L=180 м	*	
Т-1.5	Инженерная инфраструктура	новое строительство	хозяйствующие субъекты (физические и юридические лица)	отображено на чертеже 12	строительство тепловых сетей 2Dy=100 мм, L=160 м м	*	
Т-1.6	Инженерная инфраструктура	реконструкция	хозяйствующие субъекты (физические и юридические лица)	отображено на чертеже 12	реконструкция котельной ВК «Лесопарковая»	*	
Т-1.7	Инженерная инфраструктура	новое строительство	хозяйствующие субъекты (физические и юридические лица)	отображено на чертеже 12	строительство тепловых сетей 2Dy=100 мм, L=150 м	*	
Т-2.1	Инженерная инфраструктура	новое строительство	хозяйствующие субъекты (физические и юридические лица)	отображено на чертеже 12	строительство тепловых сетей 2Dy=100 мм, L=235 м		*
Г-1.1	Инженерная инфраструктура	новое строительство	хозяйствующие субъекты (физические и юридические лица)	отображено на чертеже 13	строительство газопровода низкого давления Dy=60 мм, L=230 м	*	

1	2	3	4	5	6	7	8
Г-1.2	Инженерная инфраструктура	новое строительство	хозяйствующие субъекты (физические и юридические лица)	отображено на чертеже 13	строительство газопровода низкого давления Dy=100 мм, L=770 м	*	
Г-1.3	Инженерная инфраструктура	новое строительство	хозяйствующие субъекты (физические и юридические лица)	отображено на чертеже 13	строительство газопровода низкого давления Dy=60 мм, L=210 м	*	
Г-1.4	Инженерная инфраструктура	новое строительство	хозяйствующие субъекты (физические и юридические лица)	отображено на чертеже 13	строительство газопроводов низкого давления Dy=100 мм, L=350 м	*	
Г-1.5	Инженерная инфраструктура	новое строительство	хозяйствующие субъекты (физические и юридические лица)	отображено на чертеже 13	строительство газопровода низкого давления Dy=100 мм, L=360 м	*	
Г-1.7	Инженерная инфраструктура	новое строительство	хозяйствующие субъекты (физические и юридические лица)	отображено на чертеже 13	строительство газопровода низкого давления Dy=100 мм, L=375 м	*	
Г-1.8	Инженерная инфраструктура	новое строительство	хозяйствующие субъекты (физические и юридические лица)	отображено на чертеже 13	строительство газопровода низкого давления Dy=60 мм, L=200 м	*	
Г-1.9	Инженерная инфраструктура	новое строительство	хозяйствующие субъекты (физические и юридические лица)	отображено на чертеже 13	строительство газопровода низкого давления Dy=57 мм, L=140 м	*	
Г-1.10	Инженерная инфраструктура	новое строительство	хозяйствующие субъекты (физические и юридические лица)	отображено на чертеже 13	строительство газопровода низкого давления Dy=225 мм, L=275 м	*	
Г-1.11	Инженерная инфраструктура	новое строительство	хозяйствующие субъекты (физические и юридические лица)	отображено на чертеже 13	строительство газопроводов низкого давления Dy=110 мм, L=220 м	*	
Г-1.12	Инженерная инфраструктура	новое строительство	хозяйствующие субъекты (физические и юридические лица)	отображено на чертеже 13	строительство газопровода низкого давления Dy=110 мм, L=360 м	*	
Г-1.13	Инженерная инфраструктура	новое строительство	хозяйствующие субъекты (физические и юридические лица)	отображено на чертеже 13	строительство газопровода низкого давления Dy=90 мм, L=125 м	*	

1	2	3	4	5	6	7	8
Г-2.1	Инженерная инфраструктура	новое строительство	хозяйствующие субъекты (физические и юридические лица)	отображено на чертеже 13	строительство газопроводов низкого давления Dy=60 мм, L=165 м		*
Г-2.2	Инженерная инфраструктура	новое строительство	хозяйствующие субъекты (физические и юридические лица)	отображено на чертеже 13	строительство газопровода низкого давления Dy=60 мм, L=130 м		*
Г-2.3	Инженерная инфраструктура	новое строительство	хозяйствующие субъекты (физические и юридические лица)	отображено на чертеже 13	строительство газопровода низкого давления Dy=100 мм, L=550 м		*
Г-2.4	Инженерная инфраструктура	новое строительство	хозяйствующие субъекты (физические и юридические лица)	отображено на чертеже 13	строительство газопровода низкого давления Dy=110 мм, L=150 м		*
Э-1.2	Инженерная инфраструктура	новое строительство	хозяйствующие субъекты (физические и юридические лица)	отображено на чертеже 14	строительство КТП 2х400 кВА	*	
Э-1.3	Инженерная инфраструктура	новое строительство	хозяйствующие субъекты (физические и юридические лица)	отображено на чертеже 14	строительство КТП 2х400 кВА	*	
Э-1.4	Инженерная инфраструктура	новое строительство	хозяйствующие субъекты (физические и юридические лица)	отображено на чертеже 14	строительство кабельной линии 6 кВ, L=640 м	*	
Э-1.5	Инженерная инфраструктура	новое строительство	хозяйствующие субъекты (физические и юридические лица)	отображено на чертеже 14	строительство кабельной линии 6 кВ (вынос), L=320 м	*	
Э-1.6	Инженерная инфраструктура	новое строительство	хозяйствующие субъекты (физические и юридические лица)	отображено на чертеже 14	строительство кабельной линии 6 кВ, L=130 м	*	
Э-1.8	Инженерная инфраструктура	новое строительство	хозяйствующие субъекты (физические и юридические лица)	отображено на чертеже 14	строительство кабельной линии 6 кВ, L=535 м	*	
Э-1.9	Инженерная инфраструктура	новое строительство	хозяйствующие субъекты (физические и юридические лица)	отображено на чертеже 14	строительство КТП 2х400 кВА	*	

1	2	3	4	5	6	7	8
Э-1.11	Инженерная инфраструктура	новое строительство	хозяйствующие субъекты (физические и юридические лица)	отображено на чертеже 14	строительство кабельной линии 6 кВ, L=340 м	*	
Э-1.12	Инженерная инфраструктура	новое строительство	хозяйствующие субъекты (физические и юридические лица)	отображено на чертеже 14	строительство кабельной линии 6 кВ, L=25 м	*	
Э-1.13	Инженерная инфраструктура	новое строительство	хозяйствующие субъекты (физические и юридические лица)	отображено на чертеже 14	строительство кабельной линии 0,4 кВ, L=305 м	*	
Э-1.14	Инженерная инфраструктура	новое строительство	хозяйствующие субъекты (физические и юридические лица)	отображено на чертеже 14	строительство кабельной линии 0,4 кВ, L=625 м	*	
Э-1.15	Инженерная инфраструктура	новое строительство	хозяйствующие субъекты (физические и юридические лица)	отображено на чертеже 14	строительство кабельной линии 0.4 кВ, L=75 м	*	
Э-2.1	Инженерная инфраструктура	новое строительство	хозяйствующие субъекты (физические и юридические лица)	отображено на чертеже 14	строительство КТП 2х400 кВА		*
Э-2.2	Инженерная инфраструктура	новое строительство	хозяйствующие субъекты (физические и юридические лица)	отображено на чертеже 14	строительство кабельной линии 0.4 кВ, L=1220 м		*
Э-2.3	Инженерная инфраструктура	новое строительство	хозяйствующие субъекты (физические и юридические лица)	отображено на чертеже 14	строительство кабельной линии 6 кВ, L=245 м		*
Э-2.4	Инженерная инфраструктура	новое строительство	хозяйствующие субъекты (физические и юридические лица)	отображено на чертеже 14	строительство линий наружного освещения L=830 м		*
Э-2.5	Инженерная инфраструктура	новое строительство	хозяйствующие субъекты (физические и юридические лица)	отображено на чертеже 14	строительство кабельной линии 6 кВ, L=390 м		*
Э-2.6	Инженерная инфраструктура	новое строительство	хозяйствующие субъекты (физические и юридические лица)	отображено на чертеже 14	строительство кабельной линии 6 кВ, L=665 м		*

1	2	3	4	5	6	7	8
Э-2.7	Инженерная инфраструктура	новое строительство	хозяйствующие субъекты (физические и юридические лица)	отображено на чертеже 14	строительство кабельной линии 0,4 кВ, L=500 м		*
Э-2.8	Инженерная инфраструктура	новое строительство	хозяйствующие субъекты (физические и юридические лица)	отображено на чертеже 14	строительство линий наружного освещения L=825 м		*
Э-2.9	Инженерная инфраструктура	новое строительство	хозяйствующие субъекты (физические и юридические лица)	отображено на чертеже 14	строительство трансформаторной подстанции 2х400 кВА		*
Э-2.10	Инженерная инфраструктура	новое строительство	хозяйствующие субъекты (физические и юридические лица)	отображено на чертеже 14	строительство кабельной линии 6 кВ, L=280 м		*
С-1.1	Инженерная инфраструктура	новое строительство	хозяйствующие субъекты (физические и юридические лица)	отображено на чертеже 15	строительство сетей связи L=740 м	*	
С-1.2	Инженерная инфраструктура	новое строительство	хозяйствующие субъекты (физические и юридические лица)	отображено на чертеже 15	строительство сетей связи L=360 м	*	
С-2.1	Инженерная инфраструктура	новое строительство	хозяйствующие субъекты (физические и юридические лица)	отображено на чертеже 15	строительство сетей связи L=1250 м		*
С-2.2	Инженерная инфраструктура	новое строительство	хозяйствующие субъекты (физические и юридические лица)	отображено на чертеже 15	строительство сетей связи L=755 м		*
С-2.3	Инженерная инфраструктура	новое строительство	хозяйствующие субъекты (физические и юридические лица)	отображено на чертеже 15	строительство сетей связи L=1940 м		*
С-2.4	Инженерная инфраструктура	новое строительство	хозяйствующие субъекты (физические и юридические лица)	отображено на чертеже 15	строительство сетей связи L=910 м		*

5.2. Положения о размещении объектов капитального строительства. Характеристика планируемого развития территории

5.2.1. ЭПС представлены в таблице 34 и на чертеже 3. Планировка территории. ЭПС.

Таблица 34

№ ЭПС	Наименование ЭПС	Площадь, га	Характеристика и параметры планируемого развития ЭПС
1	2	3	4
1.1	Зоны размещения объектов капитального строительства	125,9	приведены в таблицах 35, 36
1.2	Территории общего пользования с объектами озеленения	13,1	приведены в таблице 40
1.3	Природно-рекреационные территории	13,3	приведены в таблице 40
1.4	Зоны размещения линейных объектов транспортной и инженерной инфраструктур	40,5	приведены в таблицах 37, 39

5.2.2. Положения в отношении характеристики и параметров размещения объектов капитального строительства социально-культурного и коммунально-бытового назначения, иных объектов капитального строительства представлены в таблице 35; положения в отношении плотности застройки всех видов (кв.м площади застройки брутто всех видов на 1 га площади нетто функциональных зон) представлены в таблице 36.

Таблица 35

Характеристика и параметры планируемого развития объектов капитального строительства в пределах кварталов			
площадь застройки (брутто) по внешнему периметру наружных стен, тыс.кв.м	площадь жилой застройки нетто, тыс.кв.м	количество квартир, единиц	общая площадь нежилой застройки, тыс.кв.м
1	2	3	4
1796,6	129,9	916	90,3

Таблица 36

Наименование показателя	Стандартные территории нормирования (далее СТН)
	часть СТН-И26
Плотность застройки всех видов, кв.м/га	1742 кв.м/га

5.2.3. Положения в отношении характеристики и параметров объектов транспортной инфраструктуры представлены в таблице 37.

Виды улиц по назначению и расположению в планировочной структуре города, их параметры и характеристики приведены в таблице 37 и отображены на чертежах: чертеж 4. Планировка территории. Объекты транспортной инфраструктуры. Виды улиц по назначению; чертеж 5. Планировка территории. Объекты транспортной инфраструктуры. Виды улиц по расположению в планировочной структуре города; чертеж 6. Планировка территории. Объекты транспортной инфраструктуры. Городской общественный транспорт.

В условиях ограниченной ширины профиля улицы следует обеспечивать минимальные параметры полос движения для пешеходов и велосипедистов, ширина полос для движения транспорта также должна приниматься с минимальными значениями.

Решения в отношении размещения парковочных мест отображены на чертеже 7. Планировка территории. Объекты транспортной инфраструктуры. Размещение парковочных мест. Местоположение парковочных мест в профилях улиц уточнить на дальнейших стадиях проектирования.

Предложения по организации движения пешеходов и велосипедистов отображены в материалах по обоснованию на схеме 22. Проектная организация улично-дорожной сети. Движение пешеходов и велосипедистов. При реализации предложений в первую очередь строятся велосипедные дорожки, отнесенные проектом к главным линиям велосипедного движения, а также к второстепенным линиям в районах плотной застройки и на улицах, в отношении которых запланированы мероприятия по строительству, реконструкции или ремонту.

Таблица 37

№	Наименование улиц	Виды улиц по назначению	Виды улиц по расположению в планировочной структуре города	Наличие линий городского общественного транспорта	Ширина профиля (в границах устанавливаемых красных линий), м
1	2	3	4	5	6
1	Ул.4-я Линия от ул.Верхнекурьинской до дома № 69 по ул.4-й Линий	улицы районные	обычные, стандартные	с автобусной линией	23,00-28,30
2	Ул.5-я Линия от ул.Верхнекурьинской до ул.Сосьвинской	улицы районные	обычные, стандартные	с автобусной линией	20,50-30,40
3	Ул.Вернекурьинская от ул.4-й Линии до ул.13-й Линии	улицы районные	обычные, стандартные	с автобусной линией	18,30-26,10
4	Остальные улицы	улицы квартальные	обычные, стандартные	-	7,60-37,30
5	Остальные улицы	улицы квартальные	вдоль кромок оврагов, лесов, парков, долин рек	-	12,00-15,00

5.2.3.1. Характеристика и размещение прочих объектов транспортной инфраструктуры приведены в таблице 38 и отображены на чертежах: чертеж 6. Планировка территории. Объекты транспортной инфраструктуры. Городской общественный транспорт; чертеж 8. Планировка территории. Зоны планируемого размещения объектов социально-культурного и коммунально-бытового назначения, иных объектов капитального строительства.

Таблица 38

№	Наименование объектов	Типы объектов	Место размещения	Количество
1	2	3	4	5
1	Разворотные площадки для городского общественного транспорта	площадки с капитальным типом покрытия	в улично-дорожной сети, чертеж 6	1
2	Остановочные пункты общественного транспорта	павильоны	в улично-дорожной сети, чертеж 6	10

5.2.3.2. в проекте планировки в границах зон линейных объектов транспортной и инженерной инфраструктур (полосы отвода автомобильных дорог) размещение объектов дорожного сервиса не предусмотрено.

5.2.4. Положения в отношении характеристики и параметров объектов инженерно-технической инфраструктуры.

Таблица 39

№	Наименование системы и объектов инженерно-технической инфраструктуры	Характеристики, параметры
1	2	3
1	Водоснабжение	
1.1	прирост объемов водопотребления от объектов нового строительства	539 куб.м/сутки
1.2	протяженность планируемых к строительству сетей водоснабжения	4,3 км
1.3	объем пожарных резервуаров	5х50 куб.м
1.4	протяженность планируемых к реконструкции сетей водоснабжения	0,7 км
2	Хозяйственно-фекальная канализация	
2.1	прирост объемов водоотведения от объектов нового строительства	420 куб.м/сутки
2.2	протяженность планируемых к строительству сетей водоотведения	3190 м
2.2.1	напорные коллекторы	775 м
2.2.2	самотечные коллекторы	230 м
2.2.3	уличные сети	2185 м
2.3	протяженность планируемых к реконструкции сетей водоотведения	60 м

1	2	3
3	Дождевая канализация	
3.1	суммарная производительность очистных сооружений	-
3.2	протяженность планируемых к строительству сетей дождевой канализации	2610 м
3.3	площадь территории, оборудуемой системой дождевой канализации	0,7 га
3.4	протяженность улично-дорожной сети, оборудуемой системой дождевой канализации	2520 м
4	Теплоснабжение	
4.1	прирост подключаемой тепловой нагрузки от объек- тов нового строительства	3,5 Гкал/час
4.2	протяженность планируемых к строительству сетей теплоснабжения	895 м
4.3	протяженность планируемых к реконструкции сетей теплоснабжения	0 м
5	Газоснабжение	
5.1	суммарный максимальный часовой расход газа для проектируемых объектов нового строительства	1,2 тыс.куб.м/час
5.2	протяженность планируемых к строительству сетей газоснабжения	4,6 км
5.3	протяженность планируемых к реконструкции сетей газоснабжения	0 км
6	Электроснабжение	
6.1	прирост электрической нагрузки от перспективных объектов капитального строительства (вариант с электроплитами)	2,9 МВт
6.2	суммарная мощность новых трансформаторных подстанций	5х2х400 кВА
6.3	протяженность планируемых к строительству и реконструкции сетей электроснабжения, в том числе	8,0 км
6.3.1	6 кВ	3,6 км
6.3.2	0,4 кВ	2,7 км
6.3.3	линии наружного освещения	1,7 км
7	Связь	
7.1	протяженность планируемых к строительству сетей связи	6,0 км

5.2.5. Положения в отношении характеристики и параметров объектов социальной инфраструктуры местного значения и озелененных территорий общего пользования:

описание объектов капитального строительства социальной инфраструктуры местного значения и озелененных территорий рекреационного назначения приведено в таблице 40.

Таблица 40

№	Наименование объекта	Наименование характеристик и параметров объекта	Единицы измерения показателей	Значение показателя	Место размещения
1	2	3	4	5	6
1	Сквер с устройством физкультурно-спортивных и детских игровых площадок	площадь	кв.м	5369	индекс 5ПР.1 на чертеже 8
2	Набережная	площадь	кв.м	81235	индекс 5ПР.2 на чертеже 8

5.2.6. Перечень планируемого размещения объектов капитального строительства федерального, регионального значения и характеристики планируемого развития:

размещение объектов капитального строительства федерального, регионального значения не планируется.

Приложения см. на стр. 429

6.1. Положения о размещении объектов капитального строительства федерального, регионального и местного значения, предусмотренных проектом планировки территории (в том числе в части СТН-Ж) (фрагмент 6)

6.1.1. Проект планировки территории в части положений о размещении объектов капитального строительства местного значения, а также о характеристиках планируемого развития территории, в том числе плотности и параметрах застройки территории, и развития систем социального, транспортного обслуживания и инженерно-технического обеспечения, необходимых для развития территории, является для органов местного самоуправления города Перми при осуществлении своих полномочий основанием для:

подготовки предложений по внесению изменений или включению мероприятий в комплексные (инвестиционные, целевые) программы развития объектов социальной, инженерной и транспортной инфраструктуры;

подготовки предложений для формирования проекта бюджета города Перми на очередной финансовый год и плановый период, внесения изменений в бюджет города Перми на очередной финансовый год и плановый период;

формирования условий и технических заданий на подготовку документации по планировке смежных (прилегающих) территорий, а также выполнения других мероприятий за пределами территории планирования;

внесения положений и характеристик проекта планировки территории в информационную систему обеспечения градостроительной деятельности города Перми.

6.1.2. В проекте планировки отображены зоны ограничения с целью обеспечения доступа, предлагаемые к установлению в Правилах землепользования и застройки города Перми в качестве зон с особыми условиями использования территории, которые обозначают существующие или планируемые проезды и (или) проходы к земельным участкам и объектам капитального строительства в границах определенной территории.

6.1.3. Проект планировки территории подготовлен в целях:

выделения элементов планировочной структуры и установления красных линий, границ земельных участков, необходимых для строительства объектов социальной, инженерной и транспортной инфраструктуры, определения границ озелененных и иных территорий общего пользования, границ зон ограничения с целью обеспечения доступа к земельным участкам, объектам капитального строительства в пределах кварталов;

формирования и развития застройки многофункционального использования вдоль основных улиц, ориентированных на обслуживание городским общественным транспортом, с обеспечением комфортных пешеходных и велосипедных перемещений;

создания открытой, связанной структуры улично-дорожной сети;

формирования планировочной структуры застройки с разделением общественных и частных пространств;

подготовки предложений по установлению параметров, обеспечивающих разнообразие типологии жилой застройки;

организации движения городского общественного транспорта;

определения геометрии профилей улиц;

подготовки предложений по размещению объектов и озелененных территорий рекреационного назначения;

формирования в соответствии с документацией по планировке территории земельных участков, необходимых для строительства объектов социальной, инженерной и транспортной инфраструктуры;

включения в комплексные (инвестиционные) программы объектов социальной, инженерной и транспортной инфраструктуры;

включения положений и параметров проекта планировки территории в состав условий аукционов на право заключения договоров о развитии застроенных территорий.

6.1.4. Мероприятия по реализации проекта планировки территории приведены в таблице 41 и на чертежах: чертеж 8. Планировка территории. Зоны планируемого размещения объектов социально-культурного и коммунально-бытового назначения, иных объектов капитального строительства; чертеж 9. Планировка территории. Объекты инженерной инфраструктуры. Система водоснабжения (секретно); чертеж 10. Планировка территории. Объекты инженерной инфраструктуры. Система хозяйственно-фекальной канализации; чертеж 11. Планировка территории. Объекты инженерной инфраструктуры. Система дождевой канализации; чертеж 12. Планировка территории. Объекты инженерной инфраструктуры. Система теплоснабжения; чертеж 13. Планировка территории. Объекты инженерной инфраструктуры. Система газоснабжения; чертеж 14. Планировка территории. Объекты инженерной инфраструктуры. Система электроснабжения; чертеж 15. Планировка территории. Объекты инженерной инфраструктуры. Система связи (секретно).

При реализации мероприятий проекта планировки территории должны обеспечиваться условия сохранения качества пользования общественными территориями, комфорт пешеходных и транспортных перемещений.

Таблица 41

Индекс мероприятия	Наименование вида и (или) объекта инфраструктуры	Тип мероприятия	Субъект, реализующий мероприятие	Территория и (или) местоположение мероприятия	Описание мероприятия, условия	Этапы реализации мероприятий	
						1	2
1	2	3	4	5	6		
6ТИ.1	Транспортная инфраструктура	реконструкция	администрация города Перми	ул.Трясоло-бова – ул.Палубная 1-я	устройство тротуаров, велосипедных дорожек, остановок общественного транспорта, разворотной площадки для автобусов, освещения, посадка деревьев	*	
6ТИ.2	Транспортная инфраструктура	реконструкция	администрация города Перми	ул.Катерная от ул.Трясоло-бова до ул.Палубной 1-й	устройство проезжей части с капитальным типом покрытия		*
6ТИ.3	Транспортная инфраструктура	реконструкция	администрация города Перми	ул.Турбин-ская от ул.Трясоло-бова до ул.Палубной 1-й	устройство проезжей части с капитальным типом покрытия		*
6ТИ.4	Транспортная инфраструктура	реконструкция	администрация города Перми	ул.Затонская 3-я от ул.Затонской 1-й до ул.Палубной 1-й	устройство проезжей части с капитальным типом покрытия		*
6ПР.1	Природно-рекреационная инфраструктура	реконструкция	администрация города Перми	ул.Трясоло-бова	устройство парка		*
6СИ.1	социальная инфраструктура	новое строительство	администрация города Перми	ул.Трясоло-бова	строительство спортивного сооружения		*
В-1.1	Инженерная инфраструктура	новое строительство	хозяйствующие субъекты (физические и юридические лица)	отображено на чертеже 9	строительство водопроводных сетей Dy=150 мм, L=1305 м	*	
В-1.2	Инженерная инфраструктура	новое строительство	хозяйствующие субъекты (физические и юридические лица)	отображено на чертеже 9	строительство водопроводных сетей Dy=150 мм, L=230 м (в границах территории), Dy=150 мм, L=900 м (за границей территории)	*	

1	2	3	4	5	6		
В-1.3	Инженерная инфраструктура	новое строительство	хозяйствующие субъекты (физические и юридические лица)	отображено на чертеже 9	строительство водопроводных сетей Dy=150 мм, L=320 м (в границах территории), Dy=150 мм, L=20 м (за границей территории)	*	
В-1.4	Инженерная инфраструктура	реконструкция	хозяйствующие субъекты (физические и юридические лица)	отображено на чертеже 9	реконструкция водопроводных сетей Dy=200 мм, L=120 м (в границах территории), Dy=200 мм, L=20 м (за границей территории)	*	
В-1.5	Инженерная инфраструктура	реконструкция	хозяйствующие субъекты (физические и юридические лица)	отображено на чертеже 9	реконструкция водопроводных сетей с Dy=400 мм на Dy=200 мм, L=810 м (за границей территории)	*	
В-1.6	Инженерная инфраструктура	новое строительство	хозяйствующие субъекты (физические и юридические лица)	отображено на чертеже 9	строительство водопроводных сетей Dy=150 мм, L=145 м (за границей территории)	*	
В-2.1	Инженерная инфраструктура	новое строительство	хозяйствующие субъекты (физические и юридические лица)	отображено на чертеже 9	строительство пожарного резервуара W=50 куб.м	*	
В-2.2	Инженерная инфраструктура	новое строительство	хозяйствующие субъекты (физические и юридические лица)	отображено на чертеже 9	строительство пожарного резервуара W=50 куб.м (за границей территории)		*
В-2.3	Инженерная инфраструктура	новое строительство	хозяйствующие субъекты (физические и юридические лица)	отображено на чертеже 9	строительство водопроводных сетей Dy=200 мм, L=805 м (за границей территории)		*
В-2.4	Инженерная инфраструктура	новое строительство	хозяйствующие субъекты (физические и юридические лица)	отображено на чертеже 9	строительство водопроводных сетей Dy=150 мм, L=1155 м (в границах территории), Dy=150 мм, L=60 м (за границей территории)		*

1	2	3	4	5	6		
В-2.5	Инженерная инфраструктура	новое строительство	хозяйствующие субъекты (физические и юридические лица)	отображено на чертеже 9	строительство водопроводных сетей Dy=200 мм, L=180 м		*
В-2.6	Инженерная инфраструктура	реконструкция	хозяйствующие субъекты (физические и юридические лица)	отображено на чертеже 9	реконструкция водопроводных сетей с Dy=300 мм на Dy=200 мм, L=120 м (в границах территории), с Dy=300 мм на Dy=200 мм, L=935 м (за границей территории)		*
В-2.7	Инженерная инфраструктура	новое строительство	хозяйствующие субъекты (физические и юридические лица)	отображено на чертеже 9	строительство водопроводных сетей Dy=150 мм, L=495 м		*
В-2.8	Инженерная инфраструктура	новое строительство	хозяйствующие субъекты (физические и юридические лица)	отображено на чертеже 9	строительство пожарного резервуара W=50 куб.м		*
В-2.9	Инженерная инфраструктура	новое строительство	хозяйствующие субъекты (физические и юридические лица)	отображено на чертеже 9	строительство пожарного резервуара W=50 куб.м		*
В-2.10	Инженерная инфраструктура	новое строительство	хозяйствующие субъекты (физические и юридические лица)	отображено на чертеже 9	строительство пожарного резервуара W=50 куб.м		*
В-2.11	Инженерная инфраструктура	новое строительство	хозяйствующие субъекты (физические и юридические лица)	отображено на чертеже 9	строительство водопроводных сетей Dy=150 мм, L=480 м		*
В-2.12	Инженерная инфраструктура	новое строительство	хозяйствующие субъекты (физические и юридические лица)	отображено на чертеже 9	строительство пожарного резервуара W=50 куб.м		*
К-2.1	Инженерная инфраструктура	новое строительство	хозяйствующие субъекты (физические и юридические лица)	отображено на чертеже 10	строительство самотечных уличных сетей Dy=200 мм, L=486 м		*
Д-1.1	Инженерная инфраструктура	новое строительство	администрация города Перми	отображено на чертеже 11	строительство очистных сооружений дождевого стока Q= 381 куб.м/час	*	
Д-1.2	Инженерная инфраструктура	новое строительство	администрация города Перми	отображено на чертеже 11	строительство коллекторов Dy=300 мм, L=786 м	*	

1	2	3	4	5	6		
Д-1.3	Инженерная инфраструктура	новое строительство	администрация города Перми	отображено на чертеже 11	строительство очистных сооружений дождевого стока Q= 252 куб.м/час	*	
Д-1.4	Инженерная инфраструктура	новое строительство	администрация города Перми	отображено на чертеже 11	строительство коллекторов Dy=250 мм, L=130 м	*	
Д-2.1	Инженерная инфраструктура	новое строительство	администрация города Перми	отображено на чертеже 11	строительство коллектора Dy=350 мм, L=155 м		*
Т-1.1	Инженерная инфраструктура	реконструкция	хозяйствующие субъекты (физические и юридические лица)	отображено на чертеже 12	реконструкция ВК Заозерье – перевод на природный газ	*	
Т-2.1	Инженерная инфраструктура	новое строительство	хозяйствующие субъекты (физические и юридические лица)	отображено на чертеже 12	строительство тепловых сетей 2D=150 мм, L=475 м		*
Т-2.2	Инженерная инфраструктура	реконструкция	хозяйствующие субъекты (физические и юридические лица)	отображено на чертеже 12	реконструкция тепловых сетей – замена 2Dy=200 мм на 2D=250 мм, L=240 м		*
Г-1.1	Инженерная инфраструктура	новое строительство	хозяйствующие субъекты (физические и юридические лица)	отображено на чертеже 13	строительство газопроводов низкого давления D=60-90 мм, L=1500 м	*	
Г-1.2	Инженерная инфраструктура	новое строительство	хозяйствующие субъекты (физические и юридические лица)	отображено на чертеже 13	строительство газопроводов низкого давления D=60-110 мм, L=2400 м	*	
Г-1.3	Инженерная инфраструктура	новое строительство	хозяйствующие субъекты (физические и юридические лица)	отображено на чертеже 13	строительство газопроводов низкого давления D=60-110 мм, L=2528 м	*	
Э-1.1	Инженерная инфраструктура	новое строительство	хозяйствующие субъекты (физические и юридические лица)	отображено на чертеже 14	строительство КТП 2х 400 кВА	*	
Э-1.2	Инженерная инфраструктура	новое строительство	хозяйствующие субъекты (физические и юридические лица)	отображено на чертеже 14	строительство КТП 2х 400 кВА	*	

1	2	3	4	5	6		
Э-1.3	Инженерная инфраструктура	новое строительство	хозяйствующие субъекты (физические и юридические лица)	отображено на чертеже 14	строительство КЛ 6 кВ, L=422 м	*	
Э-1.4	Инженерная инфраструктура	новое строительство	хозяйствующие субъекты (физические и юридические лица)	отображено на чертеже 14	строительство КТП 2х 400 кВА	*	
Э-1.5	Инженерная инфраструктура	новое строительство	хозяйствующие субъекты (физические и юридические лица)	отображено на чертеже 14	строительство КЛ 6 кВ, L=290 м	*	
Э-1.6	Инженерная инфраструктура	новое строительство	хозяйствующие субъекты (физические и юридические лица)	отображено на чертеже 14	вынос КЛ 6 кВ, L=295 м	*	
Э-1.7	Инженерная инфраструктура	новое строительство	хозяйствующие субъекты (физические и юридические лица)	отображено на чертеже 14	строительство КЛ 0.4 кВ, L=342 м	*	
Э-1.8	Инженерная инфраструктура	новое строительство	хозяйствующие субъекты (физические и юридические лица)	отображено на чертеже 14	строительство КТП 2х630 кВА	*	
Э-1.9	Инженерная инфраструктура	новое строительство	хозяйствующие субъекты (физические и юридические лица)	отображено на чертеже 14	строительство КЛ 6 кВ, L=90 м	*	
Э-1.10	Инженерная инфраструктура	новое строительство	хозяйствующие субъекты (физические и юридические лица)	отображено на чертеже 14	вынос КЛ 6 кВ, L=410 м	*	
Э-1.11	Инженерная инфраструктура	новое строительство	хозяйствующие субъекты (физические и юридические лица)	отображено на чертеже 14	строительство КЛ 0,4 кВ, L=810 м	*	
Э-1.12	Инженерная инфраструктура	новое строительство	хозяйствующие субъекты (физические и юридические лица)	отображено на чертеже 14	строительство линий наружного освещения L=810 м	*	
Э-2.1	Инженерная инфраструктура	новое строительство	хозяйствующие субъекты (физические и юридические лица)	отображено на чертеже 14	вынос ВЛ 6 кВ, L=331 м		*
Э-2.2	Инженерная инфраструктура	новое строительство	хозяйствующие субъекты (физические и юридические лица)	отображено на чертеже 14	строительство КЛ 0,4 кВ, L=1056 м		*
Э-2.3	Инженерная инфраструктура	новое строительство	хозяйствующие субъекты (физические и юридические лица)	отображено на чертеже 14	строительство линий наружного освещения L=951 м		*
С-1.1	Инженерная инфраструктура	новое строительство	хозяйствующие субъекты (физические и юридические лица)	отображено на чертеже 15	строительство сетей связи L=750 м	*	

1	2	3	4	5	6		
С-1.2	Инженерная инфраструктура	новое строительство	хозяйствующие субъекты (физические и юридические лица)	отображено на чертеже 15	строительство сетей связи L=760 м	*	

6.2. Положения о размещении объектов капитального строительства. Характеристика планируемого развития территории

6.2.1.ЭПС представлены в таблице 42 и на чертеже 3. Планировка территории. ЭПС.

Таблица 42

№ ЭПС	Наименование ЭПС	Площадь, га	Характеристика и параметры планируемого развития ЭПС
1	2	3	4
1.1	Зоны размещения объектов капитального строительства	101,42	приведены в таблицах 43, 44
1.2	Территории общего пользования с объектами озеленения	31,02	приведены в таблице 48
1.3	Природно-рекреационные территории	29,92	приведены в таблице 48
1.4	Зоны размещения линейных объектов транспортной и инженерной инфраструктур	25,48	приведены в таблицах 45, 47

6.2.2. Положения в отношении характеристики и параметров размещения объектов капитального строительства социально-культурного и коммунально-бытового назначения, иных объектов капитального строительства представлены в таблице 43; положения в отношении плотности застройки всех видов (кв.м площади застройки брутто всех видов на 1 га площади нетто функциональных зон) представлены в таблице 44.

Таблица 43

Характеристика и параметры планируемого развития объектов капитального строительства в пределах кварталов		
площадь жилой застройки нетто, тыс.кв.м	количество квартир, единиц	общая площадь нежилой застройки, тыс.кв.м
73,35	797	43,97

Таблица 44

Наименование показателя	Стандартные территории нормирования (далее – СТН)
	Ж4
Плотность застройки всех видов	6022,12

6.2.3. Положения в отношении характеристики и параметров объектов транспортной инфраструктуры представлены в таблице 45.

Виды улиц по назначению и расположению в планировочной структуре города, их параметры и характеристики приведены в таблице 45 и отображены на чертежах: чертеж 4. Планировка территории. Объекты транспортной инфраструктуры. Виды улиц по назначению; чертеж 5. Планировка территории. Объекты транспортной инфраструктуры. Виды улиц по расположению в планировочной структуре города; чертеж 6. Планировка территории. Объекты транспортной инфраструктуры. Городской общественный транспорт.

В условиях ограниченной ширины профиля улицы следует обеспечивать минимальные параметры полос движения для пешеходов и велосипедистов, ширина полос для движения транспорта также должна приниматься с минимальными значениями.

Решения в отношении размещения парковочных мест отображены на чертеже 7. Планировка территории. Объекты транспортной инфраструктуры. Размещение парковочных мест. Местоположение парковочных мест в профилях улиц уточнить на дальнейших стадиях проектирования.

Предложения по организации движения пешеходов и велосипедистов отображены в материалах по обоснованию на схеме 22. Проектная организация улично-дорожной сети. Движение пешеходов и велосипедистов. При реализации предложений в первую очередь строятся велосипедные дорожки, отнесенные проектом к главным линиям велосипедного движения, а также к второстепенным линиям в районах плотной застройки и на улицах, в отношении которых запланированы мероприятия по строительству, реконструкции или ремонту.

Таблица 45

№	Наименование улиц	Виды улиц по назначению	Виды улиц по расположению в планировочной структуре города	Наличие линий городского общественного транспорта	Ширина профиля (в границах устанавливаемых красных линий), м
1	2	3	4	5	6
1	Ул.Палубная 1-я	улицы районные	обычные, стандартные	с автобусной линией	27,0
2	Ул.Трясолобова от ул.Палубной 1-й до разворотного кольца	улицы районные	обычные, стандартные	с автобусной линией	23,0-29,0
3	Остальные улицы	улицы квартальные	обычные, стандартные	-	7,0-25,0
4	Остальные улицы	улицы квартальные	вдоль кромок оврагов, лесов, парков, долин рек	-	3,5-10,0

6.2.3.1. Характеристика и размещение прочих объектов транспортной инфраструктуры приведены в таблице 46 и отображены на чертежах: чертеж 6. Планировка территории. Объекты транспортной инфраструктуры. Городской общественный транспорт; чертеж 8. Планировка территории. Зоны планируемого размещения объектов социально-культурного и коммунально-бытового назначения, иных объектов капитального строительства.

Таблица 46

№	Наименование объектов	Типы объектов	Место размещения	Количество
1	2	3	4	5
1	Разворотные площадки для городского общественного транспорта	площадки с капитальным типом покрытия	в улично-дорожной сети, чертеж 6	1
2	Остановочные пункты общественного транспорта	павильоны	в улично-дорожной сети, чертеж 6	7

6.2.3.2. в проекте планировки территории в границах зон линейных объектов транспортной и инженерной инфраструктур (полосы отвода автомобильных дорог) размещение объектов дорожного сервиса не предусмотрено.

6.2.4. Положения в отношении характеристики и параметров объектов инженерно-технической инфраструктуры.

Таблица 47

№	Наименование системы и объектов инженерно-технической инфраструктуры	Характеристики, параметры
1	2	3
1	Водоснабжение	
1.1	прирост объемов водопотребления от объектов нового строительства	472 куб.м/сут
1.2	протяженность планируемых к строительству сетей водоснабжения	4,2 км
1.3	протяженность планируемых к реконструкции сетей водоснабжения	240 м
1.4	объем пожарных резервуаров	5 х 50 куб.м
2	Хозяйственно-фекальная канализация	
2.1	прирост объемов водоотведения от объектов нового строительства	426 куб.м/сут
2.2	протяженность планируемых к строительству сетей водоотведения	480 м
2.2.1	уличные сети	480 м
2.4	демонтаж сетей	570 м
3	Дождевая канализация	
3.1	суммарная производительность очистных сооружений	633 куб.м/час
3.2	протяженность планируемых к строительству сетей дождевой канализации	2600 м
3.3	площадь территории, оборудуемой системой дождевой канализации	8,5 га
3.4	протяженность улично-дорожной сети, оборудуемой системой дождевой канализации	2300 м
4	Теплоснабжение	
4.1	прирост подключаемой тепловой нагрузки от объек- тов нового строительства	3,8 Гкал/час
4.2	протяженность планируемых к строительству сетей теплоснабжения	480 м

1	2	3
4.3	протяженность планируемых к реконструкции сетей теплоснабжения	240 м
4.4	протяженность планируемых к демонтажу сетей теплоснабжения	566 м
5	Газоснабжение	
5.1	суммарный максимальный часовой расход газа для проектируемых объектов нового строительства	0,9 тыс.куб.м/час
5.2	протяженность планируемых к строительству сетей газоснабжения	5,3 км
5.3	протяженность планируемых к реконструкции сетей газоснабжения	450 м
6	Электроснабжение	
6.1	прирост электрической нагрузки от перспективных объектов капитального строительства (вариант с электроплитами)	2,5 МВт
6.2	суммарная мощность новых трансформаторных подстанций	6х400 кВА, 2х630кВА
6.3	протяженность планируемых к строительству сетей электроснабжения, в том числе	4,7 км
6.3.1	6 кВ	1005 м
6.3.2	0,4 кВ	1985 м
6.3.3	линии наружного освещения	1690 м
7	Связь	
7.1	протяженность планируемых к строительству сетей связи	1,2 км

6.2.5. Положения в отношении характеристики и параметров объектов социальной инфраструктуры местного значения и территорий общего пользования с объектами озеленения приведены в таблице 48.

Таблица 48

№	Наименование объекта	Наименование характеристик и параметров объекта	Единицы измерения показателей	Значение показателя	Место размещения
1	2	3	4	5	6
1	Парк	площадь	кв.м	3445	индекс 6 ПР.1 на чертеже 8

6.2.6. Перечень планируемого размещения объектов капитального строительства федерального, регионального значения и характеристики планируемого развития:

размещение объектов капитального строительства федерального, регионального значения не планируется.

Приложения см. на стр. 442

7.1. Положения о размещении объектов капитального строительства федерального, регионального и местного значения, предусмотренных проектом планировки территории (в том числе в части СТН часть Ж12, часть Ж6) (фрагмент 7)

7.1.1. Проект планировки территории в части положений о размещении объектов капитального строительства местного значения, а также о характеристиках планируемого развития территории, в том числе плотности и параметрах застройки территории, и развития систем социального, транспортного обслуживания и инженерно-технического обеспечения, необходимых для развития территории, является для органов местного самоуправления города Перми при осуществлении своих полномочий основанием для:

подготовки предложений по внесению изменений или включению мероприятий в комплексные (инвестиционные, целевые) программы развития объектов социальной, инженерной и транспортной инфраструктуры;

подготовки предложений для формирования проекта бюджета города Перми на очередной финансовый год и плановый период, внесения изменений в бюджет города Перми на очередной финансовый год и плановый период;

формирования условий и технических заданий на подготовку документации по планировке смежных (прилегающих) территорий, а также выполнения других мероприятий за пределами территории планирования;

внесения положений и характеристик проекта планировки территории в информационную систему обеспечения градостроительной деятельности города Перми.

7.1.2. Проект планировки территории подготовлен в целях:

выделения элементов планировочной структуры и установления красных линий, границ земельных участков, необходимых для строительства объектов социальной, инженерной и транспортной инфраструктуры, определения гра-

ниц озелененных и иных территорий общего пользования, границ зон ограничения с целью обеспечения доступа к земельным участкам, объектам капитального строительства в пределах кварталов;

формирования и развития застройки многофункционального использования вдоль основных улиц, ориентированных на обслуживание городским общественным транспортом, с обеспечением комфортных пешеходных и велосипедных перемещений;

создания открытой, связанной структуры улично-дорожной сети;

формирования планировочной структуры застройки с разделением общественных и частных пространств;

подготовки предложений по установлению параметров, обеспечивающих разнообразие типологии жилой застройки;

организации движения городского общественного транспорта;

определения геометрии профилей улиц;

подготовки предложений по размещению объектов и озелененных территорий рекреационного назначения;

формирования в соответствии с документацией по планировке территории земельных участков, необходимых для строительства объектов социальной, инженерной и транспортной инфраструктуры;

включения в муниципальные программы и комплексные инвестиционные проекты объектов социальной, инженерной и транспортной инфраструктуры;

включения положений и параметров проекта планировки в состав условий аукционов на право заключения договоров о развитии застроенных территорий.

7.1.3. Мероприятия по реализации проекта планировки территории приведены в таблице 49 и на чертежах: чертеж 8. Планировка территории. Зоны планируемого размещения объектов социально-культурного и коммунально-бытового назначения, иных объектов капитального строительства; чертеж 9. Планировка территории. Объекты инженерной инфраструктуры. Система водоснабжения (секретно); чертеж 10. Планировка территории. Объекты инженерной инфраструктуры. Система хозяйственно-фекальной канализации; чертеж 11. Планировка территории. Объекты инженерной инфраструктуры. Система дождевой канализации; чертеж 12. Планировка территории. Объекты инженерной инфраструктуры. Система теплоснабжения; чертеж 13. Планировка территории. Объекты инженерной инфраструктуры. Система газоснабжения; чертеж 14. Планировка территории. Объекты инженерной инфраструктуры. Система электроснабжения; чертеж 15. Планировка территории. Объекты инженерной инфраструктуры. Система связи (секретно).

При реализации мероприятий проекта планировки территории должны обеспечиваться условия сохранения качества пользования общественными территориями, комфорт пешеходных и транспортных перемещений.

Таблица 49

Индекс мероприятия	Наименование вида и (или) объекта инфраструктуры	Тип мероприятия	Субъект, реализующий мероприятие	Территория и (или) местоположение мероприятия	Описание мероприятия, условия	Этапы реализации мероприятий	
						1	2
1	2	3	4	5	6	7	8
7ТИ.1	Транспортная инфраструктура	рекон-струкция	администрация города Перми	ул.Восстания от ул.Зенкова до ул. Сельскохозяйственной; включая перекрестки	реконструкция улицы с устройством тротуаров, велосипедных дорожек, остановок обществен-ного транспорта, рядовой посадкой деревьев		х
Тр-61.2	Транспортная инфраструктура	капитальный ремонт, новое строительство	администрация города Перми	капитальный ремонт, новое строительство	реконструкция и строительство улицы с устройством велодорожек, остановок общественного транспорта, тротуаров, рядовой посадкой деревьев		х
7ТИ.2	Транспортная инфраструктура	рекон-струкция	администрация города Перми	ул.Пролетарская от ул.Сельскохозяйственной до новой улицы вдоль проспекта Октябрят	реконструкция улицы с устройством тротуаров, освящения, рядовой посадкой деревьев		х

1	2	3	4	5	6	7	8
7ТИ.3	Транспортная инфраструктура	новое строительство	администрация города Перми	вдоль проспект Октябрят от ул.Пролетарской до ул.Свободы	строительство проезжей части 1+1 полос движения, устройство тротуаров, освящения, рядовой посадкой деревьев		х
7СИ.1	Социальная инфраструктура	новое строительство	администрация города Перми	в южной части планируемой территории вдоль ул.Восстания	строительство муниципального дошкольного образовательного учреждения		х
7СИ.2	Соци-альная инфраструктура	новое строительство	администрация города Перми	в южной части планируемой территории вдоль ул.Пролетарской	строительство муниципального общеобразовательного учреждения		х
1СИ.3	Соци-альная инфраструктура	реконструкция	администрация города Перми	ул.Алексеевская,88	реконструкция открытого плоскостного спортивного сооружения	х	
7ПР.1	Природно-рекреационная инфраструктура	реконструкция	администрация города Перми	вдоль ул.Восстания,8	благоустройство территории общего пользования с элементами озеленения	х	
7ПР.2	Природно-рекреационная инфраструктура	реконструкция	администрация города Перми	вдоль ул.Восстания,11 и ул.Восстания, 13	благоустройство территории общего пользования с элементами озеленения	х	
7ПР.3	Природно-рекреационная инфраструктура	организационное	администрация города Перми	долина реки Талажанки	проведение комплекса природоохранных мероприятий		х
7ПР.4	Природно-рекреационная инфраструктура	организационное	администрация города Перми	долина реки Чукулайки	проведение комплекса природоохранных мероприяти		х
1ПР.5	Природно-рекреационная инфраструктура	организационное	администрация города Перми	долина рек Большой Мотовилихи и Огаршихи вдоль ул.Партизан-ской и ул.Баранов-ской	проведение комплекса природоохранных мероприятий		х
В-1.1	Инженерная инфраструктура	новое строительство	хозяйствующие субъекты (физические и юридические лица)	отображено на чертеже 9	строительство водопроводных сетей Dy=300 мм, L=150 м	х	
В-1.2	Инженерная инфраструктура	новое строительство	хозяйствующие субъекты (физические и юридические лица)	отображено на чертеже 9	строительство водопроводных сетей Dy=300 мм, L=165 м	х	
В-1.3	Инженерная инфраструктура	новое строительство	хозяйствующие субъекты (физические и юридические лица)	отображено на чертеже 9	строительство водопроводных сетей Dy=300 мм, L=5 м	х	

1	2	3	4	5	6	7	8
В-1.4	Инженерная инфраструктура	новое строительство	хозяйствующие субъекты (физические и юридические лица)	отображено на чертеже 9	строительство водопроводных сетей Dy=300 мм, L=55 м	х	
В-2.1	Инженерная инфраструктура	новое строительство	хозяйствующие субъекты (физические и юридические лица)	отображено на чертеже 9	реконструкция водопроводны сетей Dy=1400 мм, L=1765 м		х
В-2.2	Инженерная инфраструктура	новое строительство	хозяйствующие субъекты (физические и юридические лица)	отображено на чертеже 9	строительство водопроводных сетей Dy=200 мм, L=990 м		х
В-2.3	Инженерная инфраструктура	новое строительство	хозяйствующие субъекты (физические и юридические лица)	отображено на чертеже 9	строительство водопроводных сетей Dy=200 мм, L=715 м		х
В-2.4	Инженерная инфраструктура	новое строительство	хозяйствующие субъекты (физические и юридические лица)	отображено на чертеже 9	строительство водопроводных сетей Dy=150 мм, L=1045 м		х
В-2.5	Инженерная инфраструктура	новое строительство	хозяйствующие субъекты (физические и юридические лица)	отображено на чертеже 9	строительство водопроводных сетей Dy=150 мм, L=1245 м		х
В-2.6	Инженерная инфраструктура	новое строительство	хозяйствующие субъекты (физические и юридические лица)	отображено на чертеже 9	Строительство пожарного резервуара W=50 куб.м		х
В-2.7	Инженерная инфраструктура	новое строительство	хозяйствующие субъекты (физические и юридические лица)	отображено на чертеже 9	Строительство пожарного резервуара W=50 куб.м		х
В-2.8	Инженерная инфраструктура	новое строительство	хозяйствующие субъекты (физические и юридические лица)	отображено на чертеже 9	Строительство пожарного резервуара W=50 куб.м		х
В-2.9	Инженерная инфраструктура	новое строительство	хозяйствующие субъекты (физические и юридические лица)	отображено на чертеже 9	Строительство пожарного резервуара W=50 куб.м		х
В-2.10	Инженерная инфраструктура	новое строительство	хозяйствующие субъекты (физические и юридические лица)	отображено на чертеже 9	Строительство пожарного резервуара W=50 куб.м		х

1	2	3	4	5	6	7	8
К-1.1	Инженерная инфраструктура	новое строительство	хозяйствующие субъекты (физические и юридические лица)	отображено на чертеже 10	строительство КНС-5 «Ива» Qмах.ч= 15 куб.м/ч, Н=35 м	х	
К-1.5	Инженерная инфраструктура	новое строительство	хозяйствующие субъекты (физические и юридические лица)	отображено на чертеже 10	строительство напорных канализационных коллекторов 2Dy=200 мм, L=555 м	х	
К-1.6	Инженерная инфраструктура	новое строительство	хозяйствующие субъекты (физические и юридические лица)	отображено на чертеже 10	строительство самотечной уличной сети Dy=150 мм, L=1670 м	х	
К-1.7	Инженерная инфраструктура	новое строительство	хозяйствующие субъекты (физические и юридические лица)	отображено на чертеже 10	строительство самотечной уличной сети Dy=150 мм, L=430 м	х	
К-1.8	Инженерная инфраструктура	новое строительство	хозяйствующие субъекты (физические и юридические лица)	отображено на чертеже 10	строительство коллектора Dy=600 мм, L=1635 м	х	
К-1.9	Инженерная инфраструктура	новое строительство	хозяйствующие субъекты (физические и юридические лица)	отображено на чертеже 10	строительство самотечной уличной сети Dy=150 мм, L=150 м	х	
К-1.10	Инженерная инфраструктура	новое строительство	хозяйствующие субъекты (физические и юридические лица)	отображено на чертеже 10	строительство напорных канализационных коллекторов 2Dy=200 мм, L=810 м	х	
К-1.11	Инженерная инфраструктура	новое строительство	хозяйствующие субъекты (физические и юридические лица)	отображено на чертеже 10	строительство самотечной уличной сети Dy=200 мм, L=1295 м	х	
К-1.12	Инженерная инфраструктура	новое строительство	хозяйствующие субъекты (физические и юридические лица)	отображено на чертеже 10	строительство самотечной уличной сети Dy=150 мм, L=275 м	х	
К-1.13	Инженерная инфраструктура	новое строительство	хозяйствующие субъекты (физические и юридические лица)	отображено на чертеже 10	строительство самотечной уличной сети Dy=150 мм, L=165 м	х	
К-1.14	Инженерная инфраструктура	новое строительство	хозяйствующие субъекты (физические и юридические лица)	отображено на чертеже 10	строительство самотечной уличной сети Dy=200 мм, L=90 м	х	

1	2	3	4	5	6	7	8
Д-1.2	Инженерная инфраструктура	новое строительство	администрация города Перми	отображено на чертеже 11	строительство коллектора дождевой канализации Dy=600 мм, L=24 м	х	
Д-1.3	Инженерная инфраструктура	новое строительство	администрация города Перми	отображено на чертеже 11	строительство коллектора дождевой канализации Dy=250 мм, L=243 м	х	
Д-1.6	Инженерная инфраструктура	новое строительство	администрация города Перми	отображено на чертеже 11	строительство коллекторов дождевой канализации Dy=200 мм, L=204 м	х	
Д-2.2	Инженерная инфраструктура	новое строительство	администрация города Перми	отображено на чертеже 11	строительство коллектора дождевой канализации Dy=350 мм, L=955 м		х
Д-2.4	Инженерная инфраструктура	новое строительство	администрация города Перми	отображено на чертеже 11	строительство коллектора дождевой канализации Dy=450 мм, L=34 м		х
Д-2.5	Инженерная инфраструктура	новое строительство	администрация города Перми	отображено на чертеже 11	строительство коллектора дождевой канализации Dy=350 мм, L=925 м		х
Д-2.6	Инженерная инфраструктура	новое строительство	администрация города Перми	отображено на чертеже 11	строительство очистных сооружений дождевого стока Q=966 куб.м/час		х
Д-2.7	Инженерная инфраструктура	новое строительство	администрация города Перми	отображено на чертеже 11	строительство коллектора дождевой канализации Dy=400 мм, L=1148 м		х
Д-2.8	Инженерная инфраструктура	новое строительство	администрация города Перми	отображено на чертеже 11	строительство коллектора Dy=300 мм, L=149 м		х
Т-1.1	Инженерная инфраструктура	реконструкция	хозяйствующие субъекты (физические и юридические лица)	отображено на чертеже 12	реконструкция тепловых сетей, увеличение диаметра на 2D=300 мм, L=560 м	х	

1	2	3	4	5	6	7	8
Т-1.2	Инженерная инфраструктура	новое строительство	хозяйствующие субъекты (физические и юридические лица)	отображено на чертеже 12	строительство тепловых сетей 2Dy=300 мм, L=1560 м	х	
Т-2.1	Инженерная инфраструктура	новое строительство	хозяйствующие субъекты (физические и юридические лица)	отображено на чертеже 12	строительство тепловых сетей 2Dy=100 мм, L=180 м		х
Т-2.2	Инженерная инфраструктура	новое строительство	хозяйствующие субъекты (физические и юридические лица)	отображено на чертеже 12	строительство тепловых сетей 2Dy=100 мм, L=540 м		х
Т-2.3	Инженерная инфраструктура	новое строительство	хозяйствующие субъекты (физические и юридические лица)	отображено на чертеже 12	строительство тепловых сетей 2Dy=100 мм, L=330 м		х
Г-1.1	Инженерная инфраструктура	новое строительство	хозяйствующие субъекты (физические и юридические лица)	отображено на чертеже 13	строительство ШРП Q=1500 куб.м/ч	х	
Г-1.2	Инженерная инфраструктура	новое строительство	хозяйствующие субъекты (физические и юридические лица)	отображено на чертеже 13	строительство газопровода низкого давления D=60-160 мм, L=7615 м	х	
Г-1.3	Инженерная инфраструктура	новое строительство	хозяйствующие субъекты (физические и юридические лица)	отображено на чертеже 13	строительство газопровода низкого давления D=60-160 мм, L=4710 м	х	
Г-1.4	Инженерная инфраструктура	новое строительство	хозяйствующие субъекты (физические и юридические лица)	отображено на чертеже 13	строительство газопровода низкого давления D=60-160 мм, L=4350 м	х	
Г-1.5	Инженерная инфраструктура	новое строительство	хозяйствующие субъекты (физические и юридические лица)	отображено на чертеже 13	строительство газопровода низкого давления D=60-160 мм, L=3950 м	х	
Г-1.6	Инженерная инфраструктура	новое строительство	хозяйствующие субъекты (физические и юридические лица)	отображено на чертеже 13	строительство (вынос) газопровода высокого давления D=720 мм, L=410 м	х	

1	2	3	4	5	6	7	8
Э-1.1	Инженерная инфраструктура	новое строительство	хозяйствующие субъекты (физические и юридические лица)	отображено на чертеже 14	строительство комплектной трансформаторной подстанции 2х1000 кВА	х	
Э-1.2	Инженерная инфраструктура	новое строительство	хозяйствующие субъекты (физические и юридические лица)	отображено на чертеже 14	строительство комплектной трансформаторной подстанции 2х1000 кВА	х	
Э-1.3	Инженерная инфраструктура	новое строительство	хозяйствующие субъекты (физические и юридические лица)	отображено на чертеже 14	строительство кабельной линии 6 кВ, L=460 м	х	
Э-1.4	Инженерная инфраструктура	новое строительство	хозяйствующие субъекты (физические и юридические лица)	отображено на чертеже 14	строительство кабельной линии 0,4 кВ наружного освещения, L=520 м	х	
Э-1.5	Инженерная инфраструктура	новое строительство	хозяйствующие субъекты (физические и юридические лица)	отображено на чертеже 14	строительство кабельной линии 0,4 кВ, L=520 м	х	
Э-2.1	Инженерная инфраструктура	новое строительство	хозяйствующие субъекты (физические и юридические лица)	отображено на чертеже 14	строительство комплектной трансформаторной подстанции 2х630 кВА		х
Э-2.2	Инженерная инфраструктура	новое строительство	хозяйствующие субъекты (физические и юридические лица)	отображено на чертеже 14	строительство комплектной трансформаторной подстанции 2х630 кВА		х
Э-2.3	Инженерная инфраструктура	новое строительство	хозяйствующие субъекты (физические и юридические лица)	отображено на чертеже 14	строительство комплектной трансформаторной подстанции 2х630 кВА		х
Э-2.4	Инженерная инфраструктура	новое строительство	хозяйствующие субъекты (физические и юридические лица)	отображено на чертеже 14	строительство кабельной линии 10/6 кВ, L=2894 м		х
Э-2.5	Инженерная инфраструктура	новое строительство	хозяйствующие субъекты (физические и юридические лица)	отображено на чертеже 14	строительство кабельной линии 0,4 кВ, L=8520 м		х
Э-2.6	Инженерная инфраструктура	новое строительство	хозяйствующие субъекты (физические и юридические лица)	отображено на чертеже 14	строительство кабельной линии 0,4 кВ наружного освещения, L=6630 м		х

1	2	3	4	5	6	7	8
С-1.1	Инженерная инфраструктура	новое строительство	хозяйствующие субъекты (физические и юридические лица)	отображено на чертеже 15	строительство сетей связи L=970 м	х	
С-1.2	Инженерная инфраструктура	новое строительство	хозяйствующие субъекты (физические и юридические лица)	отображено на чертеже 15	строительство сетей связи L=3770 м	х	
С-2.1	Инженерная инфраструктура	новое строительство	хозяйствующие субъекты (физические и юридические лица)	отображено на чертеже 15	строительство сетей связи L=3560 м		х
С-2.2	Инженерная инфраструктура	новое строительство	хозяйствующие субъекты (физические и юридические лица)	отображено на чертеже 15	строительство сетей связи L=2385 м		х
С-2.3	Инженерная инфраструктура	новое строительство	хозяйствующие субъекты (физические и юридические лица)	отображено на чертеже 15	строительство сетей связи L=2690 м		х

7.2. Положения о размещении объектов капитального строительства. Характеристика планируемого развития территории

7.2.1. ЭПС представлены в таблице 50 и на чертеже 3. Планировка территории. ЭПС.

Таблица 50

№ ЭПС	Наименование ЭПС	Площадь, га	Характеристика и параметры планируемого развития ЭПС
1	2	3	4
1.1	Зоны размещения объектов капитального строительства	174,1	приведены в таблицах 51, 52
1.2	Территории общего пользования с объектами озеленения	0,55	приведены в таблице 56
1.3	Природно-рекреационные территории	42,7	приведены в таблице 56
1.4	Зоны размещения линейных объектов транспортной и инженерной инфраструктур	50,5	приведены в таблицах 53, 55

7.2.2. Положения в отношении характеристики и параметров размещения объектов капитального строительства социально-культурного и коммунально-бытового назначения, иных объектов капитального строительства представлены в таблице 51; положения в отношении плотности застройки всех видов (кв.м площади застройки брутто всех видов на 1 га площади нетто функциональных зон) представлены в таблице 52.

Таблица 51

Характеристика и параметры планируемого развития объектов капитального строительства в пределах кварталов			
площадь застройки (брутто) по внешнему периметру наружных стен, тыс.кв.м	площадь жилой застройки нетто, тыс.кв.м	количество квартир, единиц	общая площадь нежилой застройки, тыс.кв.м
1	2	3	4
684	304	4676	225

Таблица 52

Наименование показателя	Стандартные территории нормирования (далее СТН)	
	Ж6	Ж12
Плотность застройки всех видов, кв.м/га	1551	15225

7.2.3. Положения в отношении характеристики и параметров объектов транспортной инфраструктуры представлены в таблице 53.

Виды улиц по назначению и расположению в планировочной структуре города, их параметры и характеристики приведены в таблице 53 и отображены на чертежах: чертеж 4. Планировка территории. Объекты транспортной инфраструктуры. Виды улиц по назначению; чертеж 5. Планировка территории. Объекты транспортной инфраструктуры. Виды улиц по расположению в планировочной структуре города; чертеж 6. Планировка территории. Объекты транспортной инфраструктуры. Городской общественный транспорт.

В условиях ограниченной ширины профиля улицы следует обеспечивать минимальные параметры полос движения для пешеходов и велосипедистов, ширина полос для движения транспорта также должна приниматься с минимальными значениями.

Решения в отношении размещения парковочных мест отображены на чертеже 7. Планировка территории. Объекты транспортной инфраструктуры. Размещение парковочных мест. Местоположение парковочных мест в профилях улиц уточнить на дальнейших стадиях проектирования.

Предложения по организации движения пешеходов и велосипедистов отображены в материалах по обоснованию на схеме 22. Проектная организация улично-дорожной сети. Движение пешеходов и велосипедистов. При реализации предложений в первую очередь строятся велосипедные дорожки, отнесенные проектом к главным линиям велосипедного движения, а также к второстепенным линиям в районах плотной застройки и на улицах, в отношении которых запланированы мероприятия по строительству, реконструкции или ремонту.

Таблица 53

№	Наименование улиц	Виды улиц по назначению	Виды улиц по расположению в планировочной структуре города	Наличие линий городского общественного транспорта	Ширина профиля (в границах устанавливаемых красных линий), м
1	2	3	4	5	6
1	Ул.Восстания от ул.Зенкова до ул.Сельскохо-зяйственной	улицы районные	радиальные	с автобусной линией	20,0-17,0
2	Ул.Сельскохо-зяйственная от ул.Восстания до ул.Свободы	улицы районные	радиальные	с автобусной линией	20,0
3	Ул.Свободы от ул.Сельскохо-зяйственной до проспекта Октябрят	улицы районные	радиальные	с автобусной линией	26,0
4	Ул.Лузенина	улицы квартальные*	обычные, стандартные	-	11,0-18,0
5	Остальные улицы	улицы квартальные	обычные, стандартные	-	7,0-27,0
6	Остальные улицы	улицы квартальные	вдоль кромок оврагов, долин рек	-	10,0

---

* Принято на среднесрочный период развития. Предложения по перспективе развития улиц отображены в материалах по обоснованию на схеме 19. Проектная организация улично-дорожной сети. Виды улиц по назначению, схеме 20. Проектная организация улично-дорожной сети. Виды улиц по расположению в планировочной структуре города, схеме 21. Проектная организация улично-дорожной сети. Городской общественный транспорт.

7.2.3.1. характеристика и размещение прочих объектов транспортной инфраструктуры приведены в таблице 54 и отображены на чертежах: чертеж 6. Планировка территории. Объекты транспортной инфраструктуры. Городской общественный транспорт; чертеж 8. Планировка территории. Зоны планируемого размещения объектов социально-культурного и коммунально-бытового назначения, иных объектов капитального строительства.

Таблица 54

№	Наименование объектов	Типы объектов	Место размещения	Количество
1	2	3	4	5
1	Разворотные площадки для городского общественного транспорта	площадки с капитальным типом покрытия	в улично-дорожной сети, чертеж 6	1
2	Остановочные пункты общественного транспорта	павильоны	в улично-дорожной сети, чертеж 6	8

7.2.3.2. в проекте планировки территории в границах зон линейных объектов транспортной и инженерной инфраструктур (полосы отвода автомобильных дорог) размещение объектов дорожного сервиса не предусмотрено.

1.2.4. Положения в отношении характеристики и параметров объектов инженерно-технической инфраструктуры.

Таблица 55

№	Наименование системы и объектов инженерно-технической инфраструктуры	Характеристики, параметры
1	2	3
1	Водоснабжение	
1.1	прирост объемов водопотребления от объектов нового строительства	2.2 тыс.куб.м/сут
1.1.1	протяженность планируемых к строительству сетей водоснабжения	4370 м
1.1.2	протяженность планируемых к реконструкции сетей водоснабжения	1765 м
1.1.3	суммарный объем пожарных резервуаров	5х50 куб.м
2	Хозяйственно-фекальная канализация	
2.1	прирост объемов водоотведения от объектов нового строительства	2.4 тыс.куб.м/сут
2.2	протяженность планируемых к строительству сетей водоотведения	7075 м
2.2.1	напорные коллекторы	1365 м
2.2.2	самотечные коллекторы	1635 м
2.2.3	уличные сети	4075 м
2.3	протяженность планируемых к реконструкции сетей водоотведения	-
2.4	демонтаж сетей	-
3	Дождевая канализация	
3.1	суммарная производительность очистных сооружений	966 куб.м/час
3.2	протяженность планируемых к строительству сетей дождевой канализации	3680 м
3.3	площадь территории, оборудуемой системой дождевой канализации	27,2 га
3.4	протяженность улично-дорожной сети, оборудуемой системой дождевой канализации	3111 м
4	Теплоснабжение	
4.1	прирост подключаемой тепловой нагрузки от объек- тов нового строительства	15,5 Гкал/час
4.2	протяженность планируемых к строительству сетей теплоснабжения	2610 м
4.3	протяженность планируемых к реконструкции сетей теплоснабжения	560 м
5	Газоснабжение	
5.1	суммарный максимальный часовой расхода газа для проектируемых объектов нового строительства	3,6 тыс.куб.м/час
5.2	протяженность планируемых к строительству сетей газоснабжения	20,6 км
5.3	протяженность планируемых к реконструкции сетей газоснабжения	410 м
6	Электроснабжение	
6.1	суммарная мощность новых ТП	4х1000 кВА и 6х630 кВА
6.2	прирост электрической нагрузки от перспективных объектов капитального строительства (вариант с электроплитами)	30,2 МВт
6.3	протяженность планируемых к строительству и реконструкции сетей электроснабжения	19551 м
6.3.1	6 кВ	3350 м
6.3.2	0,4 кВ	9040 м
6.3.3	линии наружного освещения	7150 м
6.4	протяженность планируемых к демонтажу сетей электроснабжения	505 м
7	Связь	
7.1	протяженность планируемых к строительству сетей связи	13,4 км

7.2.5. Положения в отношении характеристики и параметров объектов социальной инфраструктуры местного значения и озелененных территорий общего пользования:

описание объектов капитального строительства социальной инфраструктуры местного значения и озелененных территорий рекреационного назначения, приведено в таблице 8.

Таблица 56

№	Наименование объекта	Наименование характеристик и параметров объекта	Единицы измерения показателей	Значение показателя	Место размещения
1	2	3	4	5	6
1	Муниципальное дошкольное образовательное учреждение	вместимость	мест	300	индекс 7СИ.1 на чертеже 8
2	Муниципальное общеобразовательное учреждение	вместимость	учащихся	580	индекс 7СИ.2 на чертеже 8
3	Открытое плоскостное спортивное сооружение	площадь	кв.м	6661	индекс 7СИ.3 на чертеже 8
4	Бульвар	площадь	кв.м	2651	индекс 7ПР.1 на чертеже 8
5	Бульвар	площадь	кв.м	2865	индекс 7ПР.2 на чертеже 8
6	Долина реки Талажанки	площадь	кв.м	93134	индекс 7ПР.3 на чертеже 8
7	Долина реки Чукулайки	площадь	кв.м	125126	индекс 7ПР.4 на чертеже 8
8	Долина рек Большой Мотовилихи и Огаршихи	площадь	кв.м	98962	индекс 7ПР.5 на чертеже 8

7.2.6. Перечень планируемого размещения объектов капитального строительства федерального, регионального значения и характеристики планируемого развития.

Предложения по размещению объектов капитального строительства федерального, регионального значения представлены в таблице 57.

Таблица 57

№	Наименование объекта	Наименование характеристик и параметров объекта	Единицы измерения показателей	Значение показателя	Место размещения
1	2	3	4	5	6
1	Пожарное депо	Тип II	пожарные автомобили	6	индекс ПЖ-17 на чертеже 8

Приложения см. на стр. 455

8.1. Положения о размещении объектов капитального строительства федерального, регионального и местного значения, предусмотренных проектом планировки территории (в том числе в части СТН Г4, часть Г5) (фрагмент 8)

8.1.1. Проект планировки территории в части положений о размещении объектов капитального строительства местного значения, а также о характеристиках планируемого развития территории, в том числе плотности и параметрах застройки территории, и развития систем социального, транспортного обслуживания и инженерно-технического обеспечения, необходимых для развития территории, является для органов местного самоуправления города Перми при осуществлении своих полномочий основанием для:

подготовки предложений по внесению изменений или включению мероприятий в комплексные (инвестиционные, целевые) программы развития объектов социальной, инженерной и транспортной инфраструктуры;

подготовки предложений для формирования проекта бюджета города Перми на очередной финансовый год и плановый период, внесения изменений в бюджет города Перми на очередной финансовый год и плановый период;

формирования условий и технических заданий на подготовку документации по планировке смежных (прилегающих) территорий, а также выполнения других мероприятий за пределами территории планирования;

внесения положений и характеристик проекта планировки территориии в информационную систему обеспечения градостроительной деятельности города Перми.

8.1.2. В проекте планировки территории отображены зоны ограничения с целью обеспечения доступа, предлагаемые к установлению в Правилах землепользования и застройки города Перми в качестве зон с особыми условиями использования территории, которые обозначают существующие или планируемые проезды и (или) проходы к земельным участкам и объектам капитального строительства в границах определенной территории.

8.1.3. Проект планировки территории подготовлен в целях:

выделения ЭПС и установления красных линий, границ земельных участков, необходимых для строительства объектов социальной, инженерной и транспортной инфраструктуры, определения границ озелененных и иных территорий общего пользования, границ зон ограничения с целью обеспечения доступа к земельным участкам, объектам капитального строительства в пределах кварталов;

формирования и развития застройки многофункционального использования вдоль основных улиц, ориентированных на обслуживание городским общественным транспортом, с обеспечением комфортных пешеходных и велосипедных перемещений;

создания открытой, связанной структуры улично-дорожной сети;

формирования планировочной структуры застройки с разделением общественных и частных пространств;

подготовки предложений по установлению параметров, обеспечивающих разнообразие типологии жилой застройки;

организации движения городского общественного транспорта;

определения геометрии профилей улиц;

подготовки предложений по размещению объектов и озелененных территорий рекреационного назначения;

формирования в соответствии с документацией по планировке территории земельных участков, необходимых для строительства объектов социальной, инженерной и транспортной инфраструктуры;

включения в муниципальные программы и комплексные инвестиционные проекты объектов социальной, инженерной и транспортной инфраструктуры;

включения положений и параметров проекта планировки территории в состав условий аукционов на право заключения договоров о развитии застроенных территорий.

8.1.4. Мероприятия по реализации проекта планировки территории приведены в таблице 58 и на чертежах: чертеж 8. Планировка территории. Зоны планируемого размещения объектов социально-культурного и коммунально-бытового назначения, иных объектов капитального строительства; чертеж 9. Планировка территории. Объекты инженерной инфраструктуры. Система водоснабжения (секретно); чертеж 10. Планировка территории. Объекты инженерной инфраструктуры. Система хозяйственно-фекальной канализации; чертеж 11. Планировка территории. Объекты инженерной инфраструктуры. Система дождевой канализации; чертеж 12. Планировка территории. Объекты инженерной инфраструктуры. Система теплоснабжения; чертеж 13. Планировка территории. Объекты инженерной инфраструктуры. Система газоснабжения; чертеж 14. Планировка территории. Объекты инженерной инфраструктуры. Система электроснабжения; чертеж 15. Планировка территории. Объекты инженерной инфраструктуры. Система связи (секретно).

При реализации мероприятий проекта планировки территории должны обеспечиваться условия сохранения качества пользования общественными территориями, комфорт пешеходных и транспортных перемещений.

Таблица 58

Индекс мероприятия	Наименование вида и (или) объекта инфраструктуры	Тип мероприятия	Субъект, реализующий мероприятие	Территория и (или) местоположение мероприятия	Описание мероприятия, условия	Этапы реализации мероприятий	
						1	2
1	2	3	4	5	6	7	8
Тр-14а	Транспортная инфраструктура	реконструкция	администрация города Перми	ул.Солдатова от ул.Куйбышева до ул.Гусарова	устройство выделенной трамвайной линии и остановочных пунктов, устройство тротуаров, велосипедных дорожек, посадка деревьев		х

1	2	3	4	5	6	7	8
Тр-14б	Транспортная инфраструктура	реконструкция	администрация города Перми	ул.Анвара Гатауллина от ул.Таборской до ул.Куйбышева	устройство выделенной трамвайной линии и остановочных пунктов, устройство тротуаров, велосипедных дорожек, посадка деревьев		х
Тр-14в	Транспортная инфраструктура	новое строительство	администрация города Перми	ул.Анвара Гатауллина от ул.Таборской до ул.Гусарова	устройство выделенной трамвайной линии и остановочных пунктов, устройство проезжей части, тротуаров, велосипедных дорожек, освещения, посадка деревьев		х
8ТИ.1	Транспортная инфраструктура	реконструкция	администрация города Перми	пересечение ул.Лодыгина -ул. Куйбышева	устройство дополнительных полос движения	х	
8ТИ.2	Транспортная инфраструктура	реконструкция	администрация города Перми	ул.Моторостроителей – Серебрянский проезд	создание условий для движения обще-ственного транспорта: приведение в нормативное состояние проезжей части, устройство остановок, тротуаров, освещения	х	
8ТИ.3	Транспортная инфраструктура	реконструкция	администрация города Перми	ул.Новосибир-ская от ул.Куйбышева до ул.Таборской	создание условий для движения обще-ственного транспорта: приведение в нормативное состояние проезжей части, устройство остановок, тротуаров, освещения	х	
8ТИ.4	Транспортная инфраструктура	реконструкция	администрация города Перми	пешеходные связи в долине реки Данилихи	устройство пешеходных мостиков через реку Данилиху, устройство лестниц для пешеходов и подъемников для велосипедистов, устройство освещения, установка навигационных знаков	х	

1	2	3	4	5	6	7	8
8ТИ.5	Транспортная инфраструктура	реконструкция	администрация города Перми	пересечение ул.Солдатова – ул.Анвара Гатауллина	устройство пересечения по типу кольцевой развязки		х
8ТИ.6	Транспортная инфраструктура	реконструкция	администрация города Перми	ул.Яблочкова от ул.Куйбышева до ул.Солдатова	создание условий для движения общественного транспорта: приведение в нормативное состояние проезжей части, устройство тротуаров, остановок, освещения	х	
8ТИ.7	Транспортная инфраструктура	реконструкция	администрация города Перми	пересечение ул.Яблочкова – ул.Куйбышева	устройство дополнительных полос движения	х	
8ТИ.8	Транспортная инфраструктура	реконструкция	администрация города Перми	пересечение ул.Солдатова – ул.Куйбышева	переустройство пересечения: устройство трамвайных путей, дополнительных полос движения		х
8ТИ.9	Транспортная инфраструктура	реконструкция	администрация города Перми	пересечение ул.Анвара Гатауллина – ул.Куйбышева	переустройство пересечения: устройство трамвайных путей, дополнительных полос движения		х
8СИ.1	Социальная инфраструктура	новое строительство	администрация города Перми	ул.Муромская, 24	строительство школы искусств	х	
8СИ.5	Соци-альная инфраструктура	новое строительство	администрация Пермского края	ул.Лодыгина,47	строительство объекта здравоохранения – детской поликлиники, проектной мощностью – 350 посещений в смену		х
8СИ.6	Соци-альная инфраструктура	новое строительство	администрация города Перми	ул.Новосибирская,19	строительство физкультурно-оздоровительного комплекса		х
8СИ.7	Социальная инфраструктура	новое строительство	администрация города Перми	по ул.Куйбышева, (рядом со сквером у ДК им.Калинина)	строительство спортивного объекта		х
8СИ.8	Соци-альная инфраструктура	новое строительство	администрация Пермского края	ул.Лодыгина,10	строительство стационара краевой психиатрической больницы, проектная мощность – 150 коек круглосуточно/75 коек дневного стационара		х

1	2	3	4	5	6	7	8
8СИ.9	Соци-альная инфраструктура	новое строительство	администрация города Перми	адресу по ул.Яблочкова, 17а	строительство муниципального дошкольного образовательного учреждения		х
8ПР.1	Природно-рекреационная инфраструктура	реконструкция	администрация города Перми	на пересечении ул.Моторостроителей и ул.Солдатова	благоустройство территории общего пользования с элементами озеленения, устройство сквера	х	
8ПР.2	Природно-рекреационная инфраструктура	реконструкция	администрация города Перми	на пересечении ул.Яблочкова и ул.Солдатова (у дома по ул.Солдатова, 24)	благоустройство территории общего пользования с элементами	х	
8ПР.3	Природно-рекреационная инфраструктура	реконструкция	администрация города Перми	на пересечении ул.Яблочкова и ул.Солдатова	благоустройство территории общего пользования с элементами озеленения	х	
8ПР.4	Природно-рекреационная инфраструктура	реконструкция	администрация города Перми	Серебрянский проезд,11а	благоустройство территории общего пользования с элементами озеленения	х	
8ПР.5	Природно-рекреационная инфраструктура	реконструкция	администрация города Перми	внутри квартала, у домов по ул.Вижайской, 19, 25, 27; ул.Солдатова,11	благоустройство территории общего пользования с элементами озеленения	х	
8ПР.6	Природно-рекреационная инфраструктура	реконструкция	администрация города Перми	на углу ул.Куйбышева и ул.Емельяна Ярославского	благоустройство территории общего пользования с элементами озеленения	х	
8ПР.7	Природно-рекреационная инфраструктура	реконструкция	администрация города Перми	по ул.Куйбышева от ул.Хлебозавод-ской и ул.Лодыгина	благоустройство территории общего пользования с элементами озеленения	х	
8ПР.8	Природно-рекреационная инфраструктура	реконструкция	администрация города Перми	между домами по ул.Яблочкова, 17, 21, 25, 48	благоустройство территории общего пользования с элементами озеленения	х	
8ПР.9	Природно-рекреационная инфраструктура	реконструкция	администрация города Перми	территории в долине реки Данилихи	благоустройство территории общего пользования с элементами озеленения		х
8ПР.10	Природно-рекреационная инфраструктура	реконструкция	администрация города Перми	по ул.Никулина (у дома по ул.Никулина,41)	благоустройство территории общего пользования с элементами озеленения		х

1	2	3	4	5	6	7	8
В-2.1	Инженерная инфраструктура	реконструкция	хозяйствующие субъекты (физические и юридические лица)	отображено на чертеже 9	реконструкция водопроводных сетей Dy=500 мм, L=1575 м		х
В-2.2	Инженерная инфраструктура	реконструкция	хозяйствующие субъекты (физические и юридические лица)	отображено на чертеже 9	реконструкция водопроводных сетей Dy=400 мм, L=495 м		х
В-2.3	Инженерная инфраструктура	реконструкция	хозяйствующие субъекты (физические и юридические лица)	отображено на чертеже 9	реконструкция водопроводных сетей Dy=400 мм, L=860 м		х
В-2.4	Инженерная инфраструктура	новое строительство	хозяйствующие субъекты (физические и юридические лица)	отображено на чертеже 9	строительство водопроводных сетей Dy=200 мм, L=420 м		х
В-2.5	Инженерная инфраструктура	новое строительство	хозяйствующие субъекты (физические и юридические лица)	отображено на чертеже 9	строительство водопроводных сетей Dy=200мм, L=925м		х
В-2.6	Инженерная инфраструктура	новое строительство	хозяйствующие субъекты (физические и юридические лица)	отображено на чертеже 9	строительство водопроводных сетей Dy=200 мм, L=955 м		х
В-2.7	Инженерная инфраструктура	реконструкция	хозяйствующие субъекты (физические и юридические лица)	отображено на чертеже 9	реконструкция водопроводных сетей Dy=900 мм, L=105 м		х
К-1.1	Инженерная инфраструктура	новое строительство	хозяйствующие субъекты (физические и юридические лица)	отображено на чертеже 10	строительство самотечных уличных сетей Dy=200 мм, L=180 м	х	
К-2.1	Инженерная инфраструктура	новое строительство	хозяйствующие субъекты (физические и юридические лица)	отображено на чертеже 10	строительство самотечных уличных сетей Dy=250 мм, L=220 м	х	
К-2.2	Инженерная инфраструктура	новое строительство	хозяйствующие субъекты (физические и юридические лица)	отображено на чертеже 10	строительство самотечных уличных сетей Dy=250 мм, L=170 м	х	
К-2.3	Инженерная инфраструктура	новое строительство	хозяйствующие субъекты (физические и юридические лица)	отображено на чертеже 10	строительство самотечных уличных сетей Dy=250 мм, L=440 м	х	

1	2	3	4	5	6	7	8
Д-1.1	Инженерная инфраструктура	новое строительство	администрация города Перми	отображено на чертеже 11	строительство коллекторов дождевой канализации Dy=350 мм, L=485 м	х	
Д-2.1	Инженерная инфраструктура	новое строительство	администрация города Перми	отображено на чертеже 11	строительство коллекторов дождевой канализации Dy=500 мм, L=220 м		х
Д-2.2	Инженерная инфраструктура	новое строительство	администрация города Перми	отображено на чертеже 11	строительство коллекторов дождевой канализации Dy=500 мм, L=285 м		х
Д-2.3	Инженерная инфраструктура	новое строительство	администрация города Перми	отображено на чертеже 11	Строительство очистных сооружений дождевого стока (ЛОС) Q= 1584 куб.м/час		х
Д-2.4	Инженерная инфраструктура	новое строительство	администрация города Перми	отображено на чертеже 11	строительство коллекторов дождевой канализации Dy=400-700 мм, L=1275 м		х
Д-2.6	Инженерная инфраструктура	новое строительство	администрация города Перми	отображено на чертеже 11	строительство коллекторов дождевой канализации Dy=400-1500 мм, L=1200 м		х
Т-1.1	Инженерная инфраструктура	новое строительство	хозяйствующие субъекты (физические и юридические лица)	отображено на чертеже 12	строительство тепловых сетей Dy=1000 мм, L=175 м	х	
Т-1.2	Инженерная инфраструктура	новое строительство	хозяйствующие субъекты (физические и юридические лица)	отображено на чертеже 12	строительство тепловых сетей Dy=100 мм, L=210 м	х	
Т-2.1	Инженерная инфраструктура	новое строительство	хозяйствующие субъекты (физические и юридические лица)	отображено на чертеже 12	строительство тепловых сетей Dy=200 мм, L=265 м		х
Т-2.2	Инженерная инфраструктура	новое строительство	хозяйствующие субъекты (физические и юридические лица)	отображено на чертеже 12	строительство тепловых сетей Dy=200 мм, L=415 м	х	
Т-2.3	Инженерная инфраструктура	новое строительство	хозяйствующие субъекты (физические и юридические лица)	отображено на чертеже 12	строительство тепловых сетей Dy=200 мм, L=185 м		х

1	2	3	4	5	6	7	8
Т-2.4	Инженерная инфраструктура	новое строительство	хозяйствующие субъекты (физические и юридические лица)	отображено на чертеже 12	строительство тепловых сетей Dy=200 мм, L=185 м		х
Т-2.5	Инженерная инфраструктура	новое строительство	хозяйствующие субъекты (физические и юридические лица)	отображено на чертеже 12	строительство тепловых сетей 2Dy=150 мм, L=200 м		х
Г-2.1	Инженерная инфраструктура	новое строительство	хозяйствующие субъекты (физические и юридические лица)	отображено на чертеже 13	строительство газопроводов низкого давления D=108 мм, L=300 м		х
Г-2.2	Инженерная инфраструктура	новое строительство	хозяйствующие субъекты (физические и юридические лица)	отображено на чертеже 13	строительство газопроводов низкого давления D=89 мм, L=115 м		х
Г-2.3	Инженерная инфраструктура	новое строительство	хозяйствующие субъекты (физические и юридические лица)	отображено на чертеже 13	строительство газопроводов низкого давления D=89 мм, L=260 м		х
Г-2.4	Инженерная инфраструктура	реконструкция	хозяйствующие субъекты (физические и юридические лица)	отображено на чертеже 13	реконструкция (вынос) газопровода среднего давления D=526 мм, L=240 м		х
Э-1.1	Инженерная инфраструктура	новое строительство	хозяйствующие субъекты (физические и юридические лица)	отображено на чертеже 14	строительство кабельной линии 6 кВ, L=1285 м	х	
Э-1.2	Инженерная инфраструктура	новое строительство	хозяйствующие субъекты (физические и юридические лица)	отображено на чертеже 14	строительство комплектной трансформаторной подстанции 2х1000 кВА	х	
Э-2.1	Инженерная инфраструктура	новое строительство	хозяйствующие субъекты (физические и юридические лица)	отображено на чертеже 14	строительство комплектной трансформаторной подстанции 2х630кВА	х	
Э-2.2	Инженерная инфраструктура	новое строительство	хозяйствующие субъекты (физические и юридические лица)	отображено на чертеже 14	строительство кабельной линии 2х630 кВА		х
Э-2.3	Инженерная инфраструктура	новое строительство	хозяйствующие субъекты (физические и юридические лица)	отображено на чертеже 14	строительство линий наружного освещения L=280 м		х

1	2	3	4	5	6	7	8
Э-2.4	Инженерная инфраструктура	новое строительство	хозяйствующие субъекты (физические и юридические лица)	отображено на чертеже 14	строительство кабельной линии 10 кВ, L=505 м		х
Э-2.5	Инженерная инфраструктура	новое строительство	хозяйствующие субъекты (физические и юридические лица)	отображено на чертеже 14	строительство комплектной трансформаторной подстанции 2х1000 кВА		х
Э-2.6	Инженерная инфраструктура	новое строительство	хозяйствующие субъекты (физические и юридические лица)	отображено на чертеже 14	строительство кабельной линии 0,4 кВ, L=1060 м		х
С-1.1	Инженерная инфраструктура	новое строительство	хозяйствующие субъекты (физические и юридические лица)	отображено на чертеже 15	строительство сетей связи L=840 м	х	
С-2.1	Инженерная инфраструктура	новое строительство	хозяйствующие субъекты (физические и юридические лица)	отображено на чертеже 15	строительство сетей связи L=295 м		х
С-2.2	Инженерная инфраструктура	новое строительство	хозяйствующие субъекты (физические и юридические лица)	отображено на чертеже 15	строительство сетей связи L=210 м		х
С-2.3	Инженерная инфраструктура	новое строительство	хозяйствующие субъекты (физические и юридические лица)	отображено на чертеже 15	строительство сетей связи L=195 м		х
С-2.4	Инженерная инфраструктура	новое строительство	хозяйствующие субъекты (физические и юридические лица)	отображено на чертеже 15	строительство сетей связи L=220 м		х

8.2. Положения о размещении объектов капитального строительства. Характеристика планируемого развития территории

8.2.1. ЭПС представлены в таблице 59 и на чертеже 3. Планировка территории. ЭПС.

Таблица 59

№ ЭПС	Наименование ЭПС	Площадь, га	Характеристика и параметры планируемого развития ЭПС
1	2	3	4
1.1	Зоны размещения объектов социально-культурного и коммунально-бытового назначения, иных объектов капитального строительства	187	приведены в таблицах 60, 61
1.2	Территории общего пользования с объектами озеленения	12	приведены в таблице 65
1.3	Природно-рекреационные территории	21	приведены в таблице 65
1.4	Зоны размещения линейных объектов транспортной и инженерной инфраструктур	78,5	приведены в таблицах 62, 64

8.2.2. Положения в отношении характеристики и параметров размещения объектов капитального строительства социально-культурного и коммунально-бытового назначения, иных объектов капитального строительства представлены в таблице 60; положения в отношении плотности застройки всех видов (кв.м площади застройки брутто всех видов на 1 га площади нетто функциональных зон) представлены в таблице 61.

Таблица 60

Характеристика и параметры планируемого развития объектов капитального строительства в пределах кварталов			
площадь застройки (брутто) по внешнему периметру наружных стен, тыс.кв.м	площадь жилой застройки нетто, тыс.кв.м	количество квартир, единиц	общая площадь нежилой застройки, тыс.кв.м
1	2	3	4
1390	860	15700	300

Таблица 61

Наименование показателя	Стандартные территории нормирования (далее – СТН)	
	Г4	Г5
1	2	3
Плотность застройки всех видов, кв.м/га	8500	6500

8.2.3. Положения в отношении характеристики и параметров объектов транспортной инфраструктуры представлены в таблице 62.

Виды улиц по назначению и расположению в планировочной структуре города, их параметры и характеристики приведены в таблице 62 и отображены на чертежах: чертеж 4. Планировка территории. Объекты транспортной инфраструктуры. Виды улиц по назначению; чертеж 5. Планировка территории. Объекты транспортной инфраструктуры. Виды улиц по расположению в планировочной структуре города; чертеж 6. Планировка территории. Объекты транспортной инфраструктуры. Городской общественный транспорт.

Решения в отношении размещения парковочных мест отображены на чертеже 7. Планировка территории. Объекты транспортной инфраструктуры. Размещение парковочных мест. Местоположение парковочных мест в профилях улиц уточнить на дальнейших стадиях проектирования.

В условиях ограниченной ширины профиля улицы следует обеспечивать минимальные параметры полос движения для пешеходов и велосипедистов, ширина полос для движения транспорта также должна приниматься с минимальными значениями.

Предложения по организации движения пешеходов и велосипедистов отображены в материалах по обоснованию на схеме 22. Проектная организация улично-дорожной сети. Движение пешеходов и велосипедистов. При реализации предложений в первую очередь строятся велосипедные дорожки, отнесенные проектом к главным линиям велосипедного движения, а также к второстепенным линиям в районах плотной застройки и на улицах, в отношении которых запланированы мероприятия по строительству, реконструкции или ремонту.

Таблица 62

№	Наименование улиц	Виды улиц по назначению	Виды улиц по расположению в планировочной структуре города	Наличие линий городского общественного транспорта	Ширина профиля (в границах устанавливаемых красных линий), м
1	2	3	4	5	7
1	Ул.Куйбышева	улицы общегородские	радиальные	с автобусной, троллейбусной, трамвайной линией	40-36,6
2	Ул.Солдатова	улицы районные	обычные, стандартные	с трамвайной, автобусной линией	35-40,0
3	Ул.Лодыгина от ул.Солдатова до ул.Куйбышева	улицы районные	обычные, стандартные	с автобусной, троллейбусной линией	30,0
4	Ул.Анвара Гатауллина	улицы районные	продольные	с трамвайной линией	45-40,0

1	2	3	4	5	7
5	Ул.Яблочкова от ул.Солдатова до ул.Куйбышева	улицы квартальные*	обычные, стандартные*	с автобусной линией	25,0
6	Ул.Моторо-строителей	улицы квартальные	обычные, стандартные	с автобусной линией (на участке)	15,0-12,0
7	Серебрянский проезд	улицы квартальные	обычные, стандартные	с автобусной линией	16,0-12,0
8	Ул.Новосибирская	улицы квартальные	обычные, стандартные	с автобусной линией	33,0-16,0
9	Остальные улицы	улицы квартальные	обычные, стандартные	-	18,0-10,0
10	Остальные улицы	улицы квартальные	вдоль кромок оврагов, лесов, парков, долин рек	-	11,0-7,0

---

* Принято на среднесрочный период развития. Предложения по перспективе развития улиц отображены в материалах по обоснованию на схеме 19. Проектная организация улично-дорожной сети. Виды улиц по назначению, схеме 20. Проектная организация улично-дорожной сети. Виды улиц по расположению в планировочной структуре города, схеме 21. Проектная организация улично-дорожной сети. Городской общественный транспорт.

8.2.3.1. Характеристика и размещение прочих объектов транспортной инфраструктуры приведены в таблице 63 и отображены на чертежах: чертеж 6. Планировка территории. Объекты транспортной инфраструктуры. Городской общественный транспорт; чертеж 9. Планировка территории. Зоны планируемого размещения объектов социально-культурного и коммунально-бытового назначения, иных объектов капитального строительства.

Таблица 63

№	Наименование объектов	Типы объектов	Место размещения	Количество
1	2	3	4	5
1	Остановочные пункты общественного транспорта	павильоны	в улично-дорожной сети, чертеж 6	42

8.2.3.2. в проекте планировки территории в границах зон линейных объектов транспортной и инженерной инфраструктур (полосы отвода автомобильных дорог) размещение объектов дорожного сервиса не предусмотрено.

8.2.4. Положения в отношении характеристики и параметров объектов инженерно-технической инфраструктуры.

Таблица 64

№	Наименование системы и объектов инженерно-технической инфраструктуры	Характеристики, параметры
1	2	3
1	Водоснабжение	
1.1	прирост объемов водопотребления от объектов нового строительства	359 куб.м/сут
1.1.1	протяженность планируемых к строительству сетей водоснабжения	2300 м -
1.1.2	протяженность планируемых к реконструкции сетей водоснабжения	3035 м
2	Хозяйственно-фекальная канализация	
2.1	прирост объемов водоотведения от объектов нового строительства	359 куб.м/сут
2.2	протяженность планируемых к строительству сетей водоотведения	1010 м
3	Дождевая канализация	
3.1	суммарная производительность очистных сооружений	1584 куб.м/час
3.2	протяженность планируемых к строительству сетей дождевой канализации	3,5 км
3.3	площадь территории, оборудуемой системой дождевой канализации	42,9 га
3.4	протяженность улично-дорожной сети, оборудуемой системой дождевой канализации	3,0 км
4	Теплоснабжение	
4.1	прирост подключаемой тепловой нагрузки от объектов нового строительства	4,2 Гкал/час
4.2	протяженность планируемых к строительству сетей теплоснабжения	1635 м

1	2	3
5	Газоснабжение	
5.1	Суммарный максимальный часовой расхода газа для проектируемых объектов нового строительства	0,7 тыс.куб.м/час
5.2	протяженность планируемых к строительству сетей газоснабжения, в том числе:	700 м
5.2.1	среднего давления	-
5.2.2	низкого давления	700 м
5.3	протяженность планируемых к реконструкции сетей газоснабжения	200м
6	Электроснабжение	
6.1	прирост электрической нагрузки от перспективных объектов капитального строительства (многоквартирных домов с электроплитами)	3,3 МВт
6.2	суммарная мощность новых трансформаторных подстанций	4х1000 кВА 2х630 кВА
6.3	протяженность планируемых к строительству сетей электроснабжения, в том числе:	3700 м
6.3.1	6/10 кВ	2400 м
6.3.2	0,4 кВ	1000 м
6.3.3	линии наружного освещения	300 м
7	Связь	
7.1	протяженность планируемых к строительству сетей связи	1800м

8.2.5. Положения в отношении характеристики и параметров объектов социальной инфраструктуры местного значения и территорий общего пользования с объектами озеленения приведены в таблице 65.

Таблица 65

№	Наименование объекта	Наименование характеристик и параметров объекта	Единицы измерения показателей	Значение показателя	Место размещения
1	2	3	4	5	6
1	Муниципальное учреждение дополнтельгного образования – школа искусств	вместимость	мест	100	индекс 8СИ.1 на чертеже 8
2	Учреждение здравоохранения – детская поликлиника	вместимость	посещений в смену	350	индекс 8СИ.5 на чертеже 8
3	Физкультурно-оздоровительный комплекс	площадь участка	га	0,6	индекс 8СИ.6 на чертеже 8
4	Спортивный объект	площадь участка	га	0,45	индекс 8СИ.7 на чертеже 8
5	Учреждение здравоохранения – стационар краевой психиатрической больницы	вместимость	коек круглосуточно/ коек дневного стационара	150 / 75	индекс 8СИ.8 на чертеже 8
6	Муниципальное дошкольное образовательное учреждение	вместимость	мест	152	индекс 8СИ.9 на чертеже 8
7	Сквер на пересечении ул.Моторостроителей и ул.Солдатова	площадь земель-ног участка	кв.м	0,4га	индекс 8ПР.1 на чертеже 8
8	Сквер на пересечении ул.Яблочкова и ул.Солдатова (у дома по ул.Солдатова,24)	площадь земель-ног участка	кв.м	0,2га	индекс 8ПР.2 на чертеже 8
9	Сквер на пересечении ул.Яблочкова и ул.Солдатова	площадь земель-ног участка	кв.м	0,2га	индекс 8ПР.3 на чертеже 8
10	Сквер по адресу: Серебрянский проезд,11а	площадь земель-ног участка	кв.м	0,9га	индекс 8ПР.4 на чертеже 8
11	Сквер внутри квартала, у домов по ул.Вижайской,19, 25, 27; ул.Солдатова,11	площадь земель-ног участка	кв.м	0,5га	индекс 8ПР.5 на чертеже 8

1	2	3	4	5	6
12	Сквер на углу ул.Куйбышева и ул.Е.Ярославского	площадь земель-ног участка	кв.м	0,3га	индекс 8ПР.6 на чертеже 8
13	Сквер по ул.Куйбышева от ул.Хлебозаводской и ул.Лодыгина	площадь земель-ног участка	кв.м	1,1га	индекс 8ПР.7 на чертеже 8
14	Сквер между домами по ул.Яблочкова,17, 21, 25, 48	площадь земель-ног участка	кв.м	2,5га	индекс 8ПР.8 на чертеже 8
15	Территории в долине реки Данилихи	площадь земель-ног участка	кв.м	3,3га	индекс 8ПР.9 на чертеже 8
16	Сквер по ул.Никулина (у дома по ул.Никулина,41)	площадь земель-ног участка	кв.м	0,6	индекс 8ПР.10 на чертеже 8

8.2.6. Перечень планируемого размещения объектов капитального строительства федерального, регионального значения и характеристики планируемого развития:

размещение объектов капитального строительства федерального, регионального значения не планируется.

Приложения см. на стр. 468

УТВЕРЖДЕН
постановлением администрации
города Перми
от 23.12.2016 № 1159

ПРОЕКТ МЕЖЕВАНИЯ
территории 4 (в том числе в части СТН часть Е1, часть Е2, Е5, И2,
часть Д2, Д3, Д4, часть И3, часть И26, часть Ж4, Ж12, часть Ж6, Г4, часть Г5) в Кировском, Дзержинском,
Мотовилихинском, Орджоникидзевском,
Свердловском районах города Перми

Приложения см. на стр. 488

Экспликация образуемых и изменяемых земельных участков (в том числе в части СТН часть Е1, Е5)
(фрагмент 1)

Номер участка на чертеже	Местоположение участка	Землепользователь (правообладатель)	Адрес земельного участка (при наличии)	Площадь образуемых и изменяемых земельных участков и их частей по проекту (кв.м)	Образуемые земельные участки, которые после образования будут относиться к территориям общего пользования или имуществу общего пользования	Вид разрешенного использования образуемых земельных участков в соответствии с проектом планировки территории	Примечание
1	2	3	4	5	6	7	8
1	Город Пермь, Кировский район, ул.Сивашская	-	-	110283	*	территории общего пользования, предназначенные для формирования земельных участков в целях размещения линейных объектов инженерной и транспортной инфраструктуры	-
2	Город Пермь, Кировский район, ул.Сивашская (на пересечении улиц Сивашской, Новоржевской, Ардатовской)	-	-	25322	*	озеленение	-
3	Город Пермь, Кировский район, ул.Новоржевская	-	-	20887	*	территории общего пользования, предназначенные для формирования земельных участков в целях размещения линейных объектов инженерной и транспортной инфраструктуры	-
4	Город Пермь, Кировский район, ул.Сивашская (квартал, ограниченный улицами Сивашской, Новоржевской, Ардатовской, Бетонным переулком)	-	-	21337	*	озеленение	-
5	Город Пермь, Кировский район, ул.Ардатовская (на пересечении с ул.Новоржевской)	-	-	199	-	ЦТП, ТП, РП	под существующий объект капитального строительства
6	Город Пермь, Кировский район, ул.Ардатовская (от ул.Новоржевской до Бетонного переулка)	-	-	4890	*	территории общего пользования, предназначенные для формирования земельных участков в целях размещения линейных объектов инженерной и транспортной инфраструктуры	-

1	2	3	4	5	6	7	8
7	Город Пермь, Кировский район, Бетонный переулок	-	-	1850	*	территории общего пользования, предназначенные для формирования земельных участков в целях размещения линейных объектов инженерной и транспортной инфраструктуры	-
8	Город Пермь, Кировский район, ул.Сивашская (на пересечении с ул.Ардатовской и Бетонным переулком)	г.-	-	7054	*	озеленение	-
9	Город Пермь, Кировский район, проезд	-	-	1004	*	территории общего пользования, предназначенные для формирования земельных участков в целях размещения линейных объектов инженерной и транспортной инфраструктуры	-
10	Город Пермь,Бетонный переулок (до ул.Ардатовской)	-	-	2095	*	территории общего пользования, предназначенные для формирования земельных участков в целях размещения линейных объектов инженерной и транспортной инфраструктуры	-
11	Город Пермь, Кировский район, ул.Ардатовская (от ул.Миргородской до ул.Новоржевской)	-	-	5086	*	территории общего пользования, предназначенные для формирования земельных участков в целях размещения линейных объектов инженерной и транспортной инфраструктуры	-
12	Город Пермь, Кировский район, ул.Чебоксарская 3-я (от ул.Миргородской до ул.Новоржевской)	-	-	4073	*	территории общего пользования, предназначенные для формирования земельных участков в целях размещения линейных объектов инженерной и транспортной инфраструктуры	-
13	Город Пермь, Кировский район, ул.Чебоксарская 2-я (от ул.Миргородской до ул.Новоржевской)	-	-	3579	*	территории общего пользования, предназначенные для формирования земельных участков в целях размещения линейных объектов инженерной и транспортной инфраструктуры	-
14	Город Пермь, Кировский район, ул.Чебоксарская (от ул.Миргородской до ул.Новоржевской)	-	-	2725	*	территории общего пользования, предназначенные для формирования земельных участков в целях размещения линейных объектов инженерной и транспортной инфраструктуры	-
15	Город Пермь, Кировский район, ул.Черноярская (от ул.Миргородской до ул.Новоржевской)	-	-	1721	*	территории общего пользования, предназначенные для формирования земельных участков в целях размещения линейных объектов инженерной и транспортной инфраструктуры	-
16	Город Пермь, Кировский район, ул.Ильменская (от ул.Миргородской до ул.Новоржевской)	-	-	1200	*	территории общего пользования, предназначенные для формирования земельных участков в целях размещения линейных объектов инженерной и транспортной инфраструктуры	-

1	2	3	4	5	6	7	8
17	Город Пермь, Кировский район, ул.Миргородская (от ул.Победы до ул.Сивашской)	-	-	12627	*	территории общего пользования, предназначенные для формирования земельных участков в целях размещения линейных объектов инженерной и транспортной инфраструктуры	-
18	Город Пермь, Кировский район, ул.Победы (от Купянского переулка до ул.Новоржевской)	-	-	3983	*	территории общего пользования, предназначенные для формирования земельных участков в целях размещения линейных объектов инженерной и транспортной инфраструктуры	-
19	Город Пермь, Кировский район, ул.Миргородская (от Купянского переулка до ул.Победы)	-	-	900	*	территории общего пользования, предназначенные для формирования земельных участков в целях размещения линейных объектов инженерной и транспортной инфраструктуры	-
20	Город Пермь, Кировский район, ул.Ласьвинская (от ул.Химградской)	-	-	29066	*	территории общего пользования, предназначенные для формирования земельных участков в целях размещения линейных объектов инженерной и транспортной инфраструктуры	-
21	Город Пермь, Кировский район, ул.Ардатовская (от ул.Победы до ул.Ласьвинской)	-	-	4484	*	территории общего пользования, предназначенные для формирования земельных участков в целях размещения линейных объектов инженерной и транспортной инфраструктуры	-
22	Город Пермь, Кировский район, ул.Ардатовская 2-я (от ул.Ардатовской до ул.Ласьвинской)	-	-	2195	*	территории общего пользования, предназначенные для формирования земельных участков в целях размещения линейных объектов инженерной и транспортной инфраструктуры	-
23	Город Пермь, Кировский район, ул.Победы (от Чугуевского переулка до ул.Ласьвинской)	-	-	6909	*	территории общего пользования, предназначенные для формирования земельных участков в целях размещения линейных объектов инженерной и транспортной инфраструктуры	-
24	Город Пермь, Кировский район, ул.Очаковская (от Чугуевского переулка до ул.Ласьвинской)	-	-	3692	*	территории общего пользования, предназначенные для формирования земельных участков в целях размещения линейных объектов инженерной и транспортной инфраструктуры	-
25	Город Пермь, Кировский район, ул.Арская (от ул.4-й Пятилетки до ул.Очаковской)	-	-	509	*	территории общего пользования, предназначенные для формирования земельных участков в целях размещения линейных объектов инженерной и транспортной инфраструктуры	-
26	Город Пермь, Кировский район, ул.4-й Пятилетки (от Чугуевского переулка до ул.Ласьвинской)	-	-	4916	*	территории общего пользования, предназначенные для формирования земельных участков в целях размещения линейных объектов инженерной и транспортной инфраструктуры	-

1	2	3	4	5	6	7	8
27	Город Пермь, Кировский район, ул.Арская (от ул.Онежской 2-й до ул.4-й пятилетки)	-	-	495	*	территории общего пользования, предназначенные для формирования земельных участков в целях размещения линейных объектов инженерной и транспортной инфраструктуры	-
28	Город Пермь, Кировский район, ул.Онежская 2-я (от Чугуевского переулка до ул.Ласьвинской)	-	-	2834	*	территории общего пользования, предназначенные для формирования земельных участков в целях размещения линейных объектов инженерной и транспортной инфраструктуры	-
29	Город Пермь, Кировский район, ул.Арская (от ул.Онежкой до ул.Онежской 2-й)	-	-	509	*	территории общего пользования, предназначенные для формирования земельных участков в целях размещения линейных объектов инженерной и транспортной инфраструктуры	-
30	Город Пермь, Кировский район, ул.Онежская (от Чугуевского переулка до ул.Ласьвинской)	-	-	3899	*	территории общего пользования, предназначенные для формирования земельных участков в целях размещения линейных объектов инженерной и транспортной инфраструктуры	-
31	Город Пермь, Кировский район, ул. Полтавская 2-я (от Чугуевского переулка до ул.Ласьвинской)	-	-	2396	*	территории общего пользования, предназначенные для формирования земельных участков в целях размещения линейных объектов инженерной и транспортной инфраструктуры	-
32	Город Пермь, Кировский район, ул.Полтавская (от Чугуевского переулка до ул.Ласьвинской)	-	-	2622	*	территории общего пользования, предназначенные для формирования земельных участков в целях размещения линейных объектов инженерной и транспортной инфраструктуры	-
33	Город Пермь, Кировский район, Чугуевскй переулок, ул.Чугуевская	-	-	3966	*	территории общего пользования, предназначенные для формирования земельных участков в целях размещения линейных объектов инженерной и транспортной инфраструктуры	-
34	Город Пермь, Кировский район, Чугуевский переулок (от ул.Полтавской до ул.Победы)	-	-	3557	*	территории общего пользования, предназначенные для формирования земельных участков в целях размещения линейных объектов инженерной и транспортной инфраструктуры	-
35	Город Пермь, Кировский район, ул.Победы (от ул.Новоржевской до Чугуевского переулка)	-	-	4608	*	территории общего пользования, предназначенные для формирования земельных участков в целях размещения линейных объектов инженерной и транспортной инфраструктуры	-
36	Город Пермь, Кировский район, Купянский переулок, ул.Онежская	-	-	6304	*	территории общего пользования, предназначенные для формирования земельных участков в целях размещения линейных объектов инженерной и транспортной инфраструктуры	-

1	2	3	4	5	6	7	8
37	Город Пермь, Кировский район, ул.Полтавская (от ул.Химградской до Чугуевского переулка)	-	-	10823	*	территории общего пользования, предназначенные для формирования земельных участков в целях размещения линейных объектов инженерной и транспортной инфраструктуры	-
38	Город Пермь, Кировский район, ул.Чугуевская (от ул.Пензенской до ул.Полтавской)	-	-	1549	*	территории общего пользования, предназначенные для формирования земельных участков в целях размещения линейных объектов инженерной и транспортной инфраструктуры	-
39	Город Пермь, Кировский район, ул.Пензенская (от ул.Богдана Хмельницкого до ул.Ласьвинской)	-	-	5980	*	территории общего пользования, предназначенные для формирования земельных участков в целях размещения линейных объектов инженерной и транспортной инфраструктуры	-
40	Город Пермь, Кировский район, ул.Чебоксарская (от ул.Новоржевской до ул.Чугуевской)	-	-	1955	*	территории общего пользования, предназначенные для формирования земельных участков в целях размещения линейных объектов инженерной и транспортной инфраструктуры	-
41	Город Пермь, Кировский район, ул.Очаковская (от Купянского переулка до ул.Чугуевской)	-	-	2677	*	территории общего пользования, предназначенные для формирования земельных участков в целях размещения линейных объектов инженерной и транспортной инфраструктуры	-
42	Город Пермь, Кировский район, ул.Чугуевская (от ул.Онежской до ул.Победы)	-	-	2032	*	территории общего пользования, предназначенные для формирования земельных участков в целях размещения линейных объектов инженерной и транспортной инфраструктуры	-
43	Город Пермь, Кировский район, ул.4-й Пятилетки (от Купянского переулка до ул.Чугуевской)	-	-	3382	*	территории общего пользования, предназначенные для формирования земельных участков в целях размещения линейных объектов инженерной и транспортной инфраструктуры	-
44	Город Пермь, Кировский район, проезд внутриквартальный	-	-	837	*	территории общего пользования, предназначенные для формирования земельных участков в целях размещения линейных объектов инженерной и транспортной инфраструктуры	-
45	Город Пермь, Кировский район, проезд от ул.Пензенской до ул.Полтавской	-	-	314	*	проезд (проход)	-
46	Город Пермь, Кировский район, ул.4-й Пятилетки (от ул.Химградской до Купянского переулка)	-	-	6915	*	территории общего пользования, предназначенные для формирования земельных участков в целях размещения линейных объектов инженерной и транспортной инфраструктуры	-

1	2	3	4	5	6	7	8
47	Город Пермь, Кировский район, ул.Онежская (от ул.Охотников до ул.Онежской)	-	-	5020	*	территории общего пользования, предназначенные для формирования земельных участков в целях размещения линейных объектов инженерной и транспортной инфраструктуры	-
48	Город Пермь, Кировский район, ул.Богдана Хмельницкого (от ул.Ласьвинской до ул.Полтавской)	-	-	7679	*	территории общего пользования, предназначенные для формирования земельных участков в целях размещения линейных объектов инженерной и транспортной инфраструктуры	-
49	Город Пермь, Кировский район, проезд (новая улица)	-	-	17718	*	территории общего пользования, предназначенные для формирования земельных участков в целях размещения линейных объектов инженерной и транспортной инфраструктуры	-
50	Город Пермь, Кировский район, ул.Богдана Хмельницкого (от ул.Ласьвинской)	-	-	11379	*	территории общего пользования, предназначенные для формирования земельных участков в целях размещения линейных объектов инженерной и транспортной инфраструктуры	-
51	Город Пермь, Кировский район, ул.Дубовская (от ул.Охотников до ул.Богдана Хмельницкого)	-	-	1687	*	территории общего пользования, предназначенные для формирования земельных участков в целях размещения линейных объектов инженерной и транспортной инфраструктуры	-
52	-	МОУ-ДОД «Детско-юношеская спортивно-техническая школа «Нортон-Юниор» г.Перми	город Пермь, Кировский район, ул. Дубовская, 11	4400	-	общеобразовательные учреждения (школы, гимназии, прочее)	существующий объект капитального строительства
53	Город Пермь, Кировский район, ул.Петрозаводская (от ул.Охотников до ул.Богдана Хмельницкого)	-	-	2440	*	территории общего пользования, предназначенные для формирования земельных участков в целях размещения линейных объектов инженерной и транспортной инфраструктуры	-

1	2	3	4	5	6	7	8
54	Город Пермь, Кировский район, проезд внутриквартальный	-	-	2651	*	территории общего пользования, предназначенные для формирования земельных участков в целях размещения линейных объектов инженерной и транспортной инфраструктуры	-
55	Город Пермь, Кировский район, ул.Химградская	-	-	51759	*	территории общего пользования, предназначенные для формирования земельных участков в целях размещения линейных объектов инженерной и транспортной инфраструктуры	-
56	Город Пермь, Кировский район, ул.Охотников (от ул.Ласьвинской)	-	-	5806	*	территории общего пользования, предназначенные для формирования земельных участков в целях размещения линейных объектов инженерной и транспортной инфраструктуры	-
57	Город Пермь, Кировский район, внутриквартальный проезд вдоль дома № 43 по ул.Химградской	-	-	1322	*	территории общего пользования, предназначенные для формирования земельных участков в целях размещения линейных объектов инженерной и транспортной инфраструктуры	-
58	Город Пермь, Кировский район, ул.Хвойная (от ул.Сивашской до ул.Правобережной)	-	-	23224	*	территории общего пользования, предназначенные для формирования земельных участков в целях размещения линейных объектов инженерной и транспортной инфраструктуры	-
59	Город Пермь, Кировский район, ул.Богдана Хмельницкого (от ул.Рощинской до ул.Новоржевской)	-	-	4362	*	территории общего пользования, предназначенные для формирования земельных участков в целях размещения линейных объектов инженерной и транспортной инфраструктуры	-
60	Город Пермь, Кировский район, ул.Яранская	-	-	7831	*	территории общего пользования, предназначенные для формирования земельных участков в целях размещения линейных объектов инженерной и транспортной инфраструктуры	-
61	Город Пермь, Кировский район, ул.Яранская	-	-	3671	*	территории общего пользования, предназначенные для формирования земельных участков в целях размещения линейных объектов инженерной и транспортной инфраструктуры	-
62	Город Пермь, Кировский район, ул.Саянская, ул.Уржумская	-	-	4669	*	территории общего пользования, предназначенные для формирования земельных участков в целях размещения линейных объектов инженерной и транспортной инфраструктуры	-
63	Город Пермь, Кировский район, ул.Ядринская	-	-	4257	*	территории общего пользования, предназначенные для формирования земельных участков в целях размещения линейных объектов инженерной и транспортной инфраструктуры	-

1	2	3	4	5	6	7	8
64	Город Пермь, Кировский район, ул.Лужская, проезды без названий	-	-	9684	*	территории общего пользования, предназначенные для формирования земельных участков в целях размещения линейных объектов инженерной и транспортной инфраструктуры	-
65	Город Пермь, Кировский район, ул.Правобережная (от ул.Щигровской до ул.Хвойной)	-	-	7940	*	территории общего пользования, предназначенные для формирования земельных участков в целях размещения линейных объектов инженерной и транспортной инфраструктуры	-
66	Город Пермь, Кировский район, ул.Правобережная (от ул.Гальперина до ул.Щигровской)	-	-	5643	*	территории общего пользования, предназначенные для формирования земельных участков в целях размещения линейных объектов инженерной и транспортной инфраструктуры	-
67	Город Пермь, Кировский район, ул.Гальперина (от ул.Правобережной до ул.Сивашской)	-	-	4428	*	территории общего пользования, предназначенные для формирования земельных участков в целях размещения линейных объектов инженерной и транспортной инфраструктуры	-
68	Город Пермь, Кировский район, ул.Гальперина (от ул.Магистральной до ул.Сивашской)	-	-	16582	*	территории общего пользования, предназначенные для формирования земельных участков в целях размещения линейных объектов инженерной и транспортной инфраструктуры	-
69	Город Пермь, Кировский район, ул.Гальперина (от ул.Магистральной до ул.Сивашской)	-	-	25579	*	территории общего пользования, предназначенные для формирования земельных участков в целях размещения линейных объектов инженерной и транспортной инфраструктуры	-
70	Город Пермь, Кировский район, ул.Магистральная	-	-	272	*	территории общего пользования, предназначенные для формирования земельных участков в целях размещения линейных объектов инженерной и транспортной инфраструктуры	-
71	Город Пермь, Кировский район, ул.Гальперина	-	-	239	*	территории общего пользования, предназначенные для формирования земельных участков в целях размещения линейных объектов инженерной и транспортной инфраструктуры	-
72	Город Пермь, Кировский район, ул.Охотников (от ул.Новоржевской до ул.4-й Пятилетки)	-	-	834	*	территории общего пользования, предназначенные для формирования земельных участков в целях размещения линейных объектов инженерной и транспортной инфраструктуры	-
73	Город Пермь, Кировский район, ул.Охотников (от ул.4-й Пятилетки до ул.Полтавской)	-	-	3658	*	территории общего пользования, предназначенные для формирования земельных участков в целях размещения линейных объектов инженерной и транспортной инфраструктуры	-

1	2	3	4	5	6	7	8
74	Город Пермь, Кировский район, ул.Охотников (от ул.Полтавской до ул.Ласьвинской)	-	-	4670	*	территории общего пользования, предназначенные для формирования земельных участков в целях размещения линейных объектов инженерной и транспортной инфраструктуры	-
75	Город Пермь, Кировский район, ул.Причальная (на пересечении с ул.Кировоградской)	-	-	1206	-	территории общего пользования, предназначенные для формирования земельных участков в целях размещения линейных объектов инженерной и транспортной инфраструктуры	-
76	Город Пермь, Кировский район, ул.Дубовская (от ул.Химградской до ул.Охотников)	-	-	1501	*	территории общего пользования, предназначенные для формирования земельных участков в целях размещения линейных объектов инженерной и транспортной инфраструктуры	-
77	Город Пермь, Кировский район, ул.Охотников (севернее дома № 30 по ул.Охотников)	-	-	1817	*	зеленые насаждения	-
78	Город Пермь, Кировский район, ул.Магистральная	-	-	14972	*	территории общего пользования, предназначенные для формирования земельных участков в целях размещения линейных объектов инженерной и транспортной инфраструктуры	-
79	Город Пермь, Кировский район, ул.Магистральная	-	-	36373	*	территории общего пользования, предназначенные для формирования земельных участков в целях размещения линейных объектов инженерной и транспортной инфраструктуры	-
80	Город Пермь, Кировский район, ул.Магистральная	-	-	68384	*	территории общего пользования, предназначенные для формирования земельных участков в целях размещения линейных объектов инженерной и транспортной инфраструктуры	-
81	Город Пермь, Кировский район, ул.Гальперина (от ул.Кировоградской до ул.Магистральной)	-	-	3145	*	территории общего пользования, предназначенные для формирования земельных участков в целях размещения линейных объектов инженерной и транспортной инфраструктуры	-
82	Город Пермь, Кировский район, ул.Магистральная (от ул.Гальперина)	-	-	14182	*	территории общего пользования, предназначенные для формирования земельных участков в целях размещения линейных объектов инженерной и транспортной инфраструктуры	-
83	Город Пермь, Кировский район, ул.Кировоградская	-	-	156298	*	территории общего пользования, предназначенные для формирования земельных участков в целях размещения линейных объектов инженерной и транспортной инфраструктуры	-

1	2	3	4	5	6	7	8
84	Город Пермь, Кировский район, ул.Гальперина (напротив дома № 7 по ул.Гальперина)	-	-	12	*	территории общего пользования, предназначенные для формирования земельных участков в целях размещения линейных объектов инженерной и транспортной инфраструктуры	-
85	Город Пермь, Кировский район, ул.Маршала Рыбалко (на пересечении с ул.Гальперина)	-	-	157	*	территории общего пользования, предназначенные для формирования земельных участков в целях размещения линейных объектов инженерной и транспортной инфраструктуры	-
86	Город Пермь, Кировский район, ул.Гальперина (напротив дома № 11 по ул.Гальперина)	-	-	719	*	территории общего пользования, предназначенные для формирования земельных участков в целях размещения линейных объектов инженерной и транспортной инфраструктуры	-
87	Город Пермь, Кировский район, проезд (между ул.Магистральной и ул.Автозаводской)	-	-	513	*	территории общего пользования, предназначенные для формирования земельных участков в целях размещения линейных объектов инженерной и транспортной инфраструктуры	-
88	Город Пермь, Кировский район, проезд (между ул.Магистральной и ул.Автозаводской)	-	-	945	*	территории общего пользования, предназначенные для формирования земельных участков в целях размещения линейных объектов инженерной и транспортной инфраструктуры	-
89	Город Пермь, Кировский район, ул.Автозаводская (от ул.Гальперина)	-	-	8424	*	территории общего пользования, предназначенные для формирования земельных участков в целях размещения линейных объектов инженерной и транспортной инфраструктуры	-
90	Город Пермь, Кировский район, севернее парка им.С.М.Кирова	-	-	14324	*	территории общего пользования, предназначенные для формирования земельных участков в целях размещения линейных объектов инженерной и транспортной инфраструктуры	-
91	Город Пермь, Кировский район, ул.Чистопольская	-	-	5564	*	территории общего пользования, предназначенные для формирования земельных участков в целях размещения линейных объектов инженерной и транспортной инфраструктуры	-
92	Город Пермь, Кировский район, проезд (новая улица)	-	-	9232	*	территории общего пользования, предназначенные для формирования земельных участков в целях размещения линейных объектов инженерной и транспортной инфраструктуры	-
93	Город Пермь, Кировский район, ул.Торговая (от ул.Чистопольской)	-	-	3082	*	территории общего пользования, предназначенные для формирования земельных участков в целях размещения линейных объектов инженерной и транспортной инфраструктуры	-

1	2	3	4	5	6	7	8
94	Город Пермь, Кировский район, ул.Чистопольская (от ул.Автозаводской до ул.Химградской)	-	-	6355	*	территории общего пользования, предназначенные для формирования земельных участков в целях размещения линейных объектов инженерной и транспортной инфраструктуры	-
95	Город Пермь, Кировский район, ул.Торговая,20 / ул.Чистопольская,25	-	-	1733	-	спортивные площадки	-
96	Город Пермь, Кировский район, ул.Торговая (от ул.Маршала Рыбалко до ул.Чистопольской)	-	-	3841	*	территории общего пользования, предназначенные для формирования земельных участков в целях размещения линейных объектов инженерной и транспортной инфраструктуры	-
97	Город Пермь, Кировский район, ул.Торговая	-	-	6698	*	площадки для отдыха с элементами озеленения	-
98	Город Пермь, Кировский район, ул.Чистопольская (от ул.Маршала Рыбалко до ул.Автозаводской)	-	-	2015	*	территории общего пользования, предназначенные для формирования земельных участков в целях размещения линейных объектов инженерной и транспортной инфраструктуры	-
99	Город Пермь, Кировский район, ул.Торговая (от ул.Кировоградской до ул.Чистопольской)	-	-	12320	*	территории общего пользования, предназначенные для формирования земельных участков в целях размещения линейных объектов инженерной и транспортной инфраструктуры	-
100	Город Пермь, Кировский район, внутриквартальный проезд (между улицами Маршала Рыбалко, Чистопольской, Торговой)	-	-	3195	*	территории общего пользования, предназначенные для формирования земельных участков в целях размещения линейных объектов инженерной и транспортной инфраструктуры	-
101	Город Пермь, Кировский район, ул.Чистопольская (от ул.Кировоградской до ул.Маршала Рыбалко)	-	-	13705	*	территории общего пользования, предназначенные для формирования земельных участков в целях размещения линейных объектов инженерной и транспортной инфраструктуры	-
102	Город Пермь, Кировский район, ул.Федосеева (от ул.Автозаводской до ул.Химградской)	-	-	4337	*	территории общего пользования, предназначенные для формирования земельных участков в целях размещения линейных объектов инженерной и транспортной инфраструктуры	-
103	Город Пермь, Кировский район, ул.Автозаводская (от ул.Чистопольской до ул.Липатова)	-	-	39893	*	территории общего пользования, предназначенные для формирования земельных участков в целях размещения линейных объектов инженерной и транспортной инфраструктуры	-
104	Город Пермь, Кировский район, ул.Худанина (от ул.Маршала Рыбалко до ул.Автозаводской)	-	-	5332	*	территории общего пользования, предназначенные для формирования земельных участков в целях размещения линейных объектов инженерной и транспортной инфраструктуры	-

1	2	3	4	5	6	7	8
105	Город Пермь, Кировский район, ул.Федосеева (от ул.Маршала Рыбалко до ул.Автозаводской)	-	-	3992	*	территории общего пользования, предназначенные для формирования земельных участков в целях размещения линейных объектов инженерной и транспортной инфраструктуры	-
106	Город Пермь, Кировский район, ул.Федосеева (от ул.Александра Невского до ул.Маршала Рыбалко)	-	-	2575	*	территории общего пользования, предназначенные для формирования земельных участков в целях размещения линейных объектов инженерной и транспортной инфраструктуры	-
107	Город Пермь, Кировский район, ул.Александра Невского (от ул.Худанина до ул.Оборонщиков)	-	-	19590	*	территории общего пользования, предназначенные для формирования земельных участков в целях размещения линейных объектов инженерной и транспортной инфраструктуры	-
108	Город Пермь, Кировский район, ул.Федосеева (от ул.Закамской до ул.Александра Невского)	-	-	3423	*	территории общего пользования, предназначенные для формирования земельных участков в целях размещения линейных объектов инженерной и транспортной инфраструктуры	-
109	Город Пермь, Кировский район, ул.Александра Невского (от ул.Чистопольской до ул.Худанина)	-	-	2912	*	территории общего пользования, предназначенные для формирования земельных участков в целях размещения линейных объектов инженерной и транспортной инфраструктуры	-
110	Город Пермь, Кировский район, ул.Худанина (от ул.Кировоградской до ул.Маршала Рыбалко)	-	-	6204	*	территории общего пользования, предназначенные для формирования земельных участков в целях размещения линейных объектов инженерной и транспортной инфраструктуры	-
111	Город Пермь, Кировский район, ул.Закамская (от ул.Чистопольской до ул.Худанина)	-	-	5017	*	территории общего пользования, предназначенные для формирования земельных участков в целях размещения линейных объектов инженерной и транспортной инфраструктуры	-
112	Город Пермь, Кировский район, внутриквартальный проезд (вдоль здания групп детского сада МАОУ «СОШ № 43» г.Перми	-	-	2759	*	территории общего пользования, предназначенные для формирования земельных участков в целях размещения линейных объектов инженерной и транспортной инфраструктуры	-
113	Город Пермь, Кировский район, проезд (вдоль здания МАДОУ «ЦРР - детский сад № 137» от ул.Закамской до ул.Александра Невского)	-	-	532	*	территории общего пользования, предназначенные для формирования земельных участков в целях размещения линейных объектов инженерной и транспортной инфраструктуры	-

1	2	3	4	5	6	7	8
114	Город Пермь, Кировский район, проезд (вдоль здания МАДОУ «ЦРР - детский сад № 137» от ул.Закамской до ул.Александра Невского)	-	-	566	*	территории общего пользования, предназначенные для формирования земельных участков в целях размещения линейных объектов инженерной и транспортной инфраструктуры	-
115	Город Пермь, Кировский район, ул.Ласьвинская (от ул.Закамской до ул.Александра Невского	-	-	507	*	территории общего пользования, предназначенные для формирования земельных участков в целях размещения линейных объектов инженерной и транспортной инфраструктуры	-
116	Город Пермь, Кировский район, ул.Ласьвинская (от ул.Закамской до ул.Александра Невского)	-	-	1182	*	территории общего пользования, предназначенные для формирования земельных участков в целях размещения линейных объектов инженерной и транспортной инфраструктуры	-
117	Город Пермь, Кировский район, ул.Ласьвинская (от ул.Закамской до ул.Александра Невского	-	-	1203	*	территории общего пользования, предназначенные для формирования земельных участков в целях размещения линейных объектов инженерной и транспортной инфраструктуры	-
118	Город Пермь, Кировский район, ул.Ласьвинская (от ул.Закамской до ул.Александра Невского)	-	-	662	*	территории общего пользования, предназначенные для формирования земельных участков в целях размещения линейных объектов инженерной и транспортной инфраструктуры	-
119	Город Пермь, Кировский район, ул.Закамская (от ул.Худанина до ул.Шишкина)	-	-	10974	*	территории общего пользования, предназначенные для формирования земельных участков в целях размещения линейных объектов инженерной и транспортной инфраструктуры	-
120	Город Пермь, Кировский район, ул.Федосеева (от ул.Кировоградской до ул.Закамской)	-	-	4646	*	территории общего пользования, предназначенные для формирования земельных участков в целях размещения линейных объектов инженерной и транспортной инфраструктуры	-
121	Город Пермь, Кировский район, ул.Ласьвинская (от ул.Кировоградской до ул.Закамской)	-	-	1267	*	территории общего пользования, предназначенные для формирования земельных участков в целях размещения линейных объектов инженерной и транспортной инфраструктуры	-
122	Город Пермь, Кировский район, ул.Ласьвинская (от ул.Кировоградской до ул.Закамской)	-	-	2981	*	территории общего пользования, предназначенные для формирования земельных участков в целях размещения линейных объектов инженерной и транспортной инфраструктуры	-

1	2	3	4	5	6	7	8
123	Город Пермь, Кировский район, ул.Ласьвинская (от ул.Кировоградской до ул.Закамской)	-	-	718	*	территории общего пользования, предназначенные для формирования земельных участков в целях размещения линейных объектов инженерной и транспортной инфраструктуры	-
124	Город Пермь, Кировский район, ул.Ласьвинская (от ул.Автозаводской до ул.Химградской)	-	-	7588	*	территории общего пользования, предназначенные для формирования земельных участков в целях размещения линейных объектов инженерной и транспортной инфраструктуры	-
125	Город Пермь, Кировский район, ул.Адмирала Нахимова	-	-	5044	*	территории общего пользования, предназначенные для формирования земельных участков в целях размещения линейных объектов инженерной и транспортной инфраструктуры	-
126	Город Пермь, Кировский район, ул.Ласьвинская (от ул.Маршала Рыбалко до ул.Автозаводской)	-	-	5561	*	территории общего пользования, предназначенные для формирования земельных участков в целях размещения линейных объектов инженерной и транспортной инфраструктуры	-
127	Город Пермь, Кировский район, проезд (новая улица)	-	-	1555	*	территории общего пользования, предназначенные для формирования земельных участков в целях размещения линейных объектов инженерной и транспортной инфраструктуры	-
128	Город Пермь, Кировский район, проезд (новая улица)	-	-	1987	*	территории общего пользования, предназначенные для формирования земельных участков в целях размещения линейных объектов инженерной и транспортной инфраструктуры	-
129	Город Пермь, Кировский район, ул.Адмирала Нахимова (от ул.Маршала Рыбалко до ул.Автозаводской)	-	-	4156	*	территории общего пользования, предназначенные для формирования земельных участков в целях размещения линейных объектов инженерной и транспортной инфраструктуры	-
130	Город Пермь, Кировский район, ул.Адмирала Нахимова	-	-	2792	*	территории общего пользования, предназначенные для формирования земельных участков в целях размещения линейных объектов инженерной и транспортной инфраструктуры	-
131	Город Пермь, Кировский район, ул.Адмирала Нахимова (от ул.Александра Невского до ул.Маршала Рыбалко)	-	-	4975	*	территории общего пользования, предназначенные для формирования земельных участков в целях размещения линейных объектов инженерной и транспортной инфраструктуры	-
132	Город Пермь, Кировский район, ул.Адмирала Нахимова (от ул.Кировоградской до ул.Закамской)	-	-	4588	*	территории общего пользования, предназначенные для формирования земельных участков в целях размещения линейных объектов инженерной и транспортной инфраструктуры	-

1	2	3	4	5	6	7	8
133	-	МДОУ «Детский сад № 106»	город Пермь, Кировский район, ул.Автозаводская,39	10045	-	детские сады, иные объекты дошкольного воспитания	под существующий объект капитального строительства
134	Город Пермь, Кировский район, внутриквартальный проход (от ул.Автозаводской до ул.Магистральной)	-	-	859	*	территории общего пользования, предназначенные для формирования земельных участков в целях размещения линейных объектов инженерной и транспортной инфраструктуры	-
135	Город Пермь, Кировский район, проезд от ул.Ядринской до ул.Лужской	-	-	648	*	территории общего пользования, предназначенные для формирования земельных участков в целях размещения линейных объектов инженерной и транспортной инфраструктуры	-
136	Город Пермь, Кировский район, внутриквартальный проход (от ул.Автозаводской до ул.Магистральной)	-	-	686	*	территории общего пользования, предназначенные для формирования земельных участков в целях размещения линейных объектов инженерной и транспортной инфраструктуры	-
137	Город Пермь, Кировский район, внутриквартальный проход (от ул.Автозаводской до ул.Магистральной)	-	-	1745	*	проезд (проход)	-
138	Город Пермь, Кировский район, ул.Шишкина (от ул.Автозаводской до ул.Магистральной)	-	-	3288	*	территории общего пользования, предназначенные для формирования земельных участков в целях размещения линейных объектов инженерной и транспортной инфраструктуры	-
139	Город Пермь, Кировский район, ул.Керченская (от ул.Шишкина до Матросова переулка)	-	-	1408	*	территории общего пользования, предназначенные для формирования земельных участков в целях размещения линейных объектов инженерной и транспортной инфраструктуры	-
140	Город Пермь, Кировский район, Матросова переулок	-	-	1974	*	территории общего пользования, предназначенные для формирования земельных участков в целях размещения линейных объектов инженерной и транспортной инфраструктуры	-
141	Город Пермь, Кировский район, ул.Керченская (от Матросова переулка до ул.Липатова)	-	-	3233	*	территории общего пользования, предназначенные для формирования земельных участков в целях размещения линейных объектов инженерной и транспортной инфраструктуры	-

1	2	3	4	5	6	7	8
142	Город Пермь, Кировский район, ул.Липатова (от ул.Маршала Рыбалко до ул.Магистральной)	-	-	22051	*	территории общего пользования, предназначенные для формирования земельных участков в целях размещения линейных объектов инженерной и транспортной инфраструктуры	-
143	Город Пермь, Кировский район, ул.Оборонщиков (от ул.Маршала Рыбалко до ул.Автозаводской)	-	-	3211	*	территории общего пользования, предназначенные для формирования земельных участков в целях размещения линейных объектов инженерной и транспортной инфраструктуры	-
144	Город Пермь, Кировский район, ул.Шишкина (от ул.Маршала Рыбалко до ул.Автозаводской)	-	-	3317	*	территории общего пользования, предназначенные для формирования земельных участков в целях размещения линейных объектов инженерной и транспортной инфраструктуры	-
145	Город Пермь, Кировский район, проезд от ул.Ядринской до ул.Лужской	-	-	1515	*	проезд (проход)	-
146	Город Пермь, Кировский район, ул.Оборонщиков (от ул.Закамской до ул.Александра Невского)	-	-	2291	*	территории общего пользования, предназначенные для формирования земельных участков в целях размещения линейных объектов инженерной и транспортной инфраструктуры	-
147	-	МАОУ «Средняя общеобразовательная школа № 27»	Город Пермь, Кировский район, ул.Шишкина,15	8909	-	общеобразовательные учреждения в отдельно стоящих объектах капитального строительства (школы, гимназии, прочие)	под существующий объект капитального строительства
148	Город Пермь, Кировский район, ул.Шишкина (от ул.Кировоградской до ул.Маршала Рыбалко)	-	-	10349	*	территории общего пользования, предназначенные для формирования земельных участков в целях размещения линейных объектов инженерной и транспортной инфраструктуры	-
149	Город Пермь, Кировский район, ул.Закамская (от ул.Шишкина до ул.Липатова)	-	-	5493	*	территории общего пользования, предназначенные для формирования земельных участков в целях размещения линейных объектов инженерной и транспортной инфраструктуры	-
150	Город Пермь, Кировский район, ул.Липатова (от ул.Кировоградской до ул.Маршала Рыбалко)	-	-	2664	*	территории общего пользования, предназначенные для формирования земельных участков в целях размещения линейных объектов инженерной и транспортной инфраструктуры	-

1	2	3	4	5	6	7	8
151	Город Пермь, Кировский район, ул.Астраханская (от ул.Кировоградской до ул.Закамской)	-	-	5272	*	территории общего пользования, предназначенные для формирования земельных участков в целях размещения линейных объектов инженерной и транспортной инфраструктуры	-
152	Город Пермь, Кировский район, ул.Оборонщиков (от ул.Кировоградской до ул.Закамской)	-	-	5990	*	территории общего пользования, предназначенные для формирования земельных участков в целях размещения линейных объектов инженерной и транспортной инфраструктуры	-
153	Город Пермь, Кировский район, ул.Кировоградская (восточнее дома № 16 по ул.Кировоградской)	-	-	450	-	канализационные очистные сооружения	под строительство объекта инженерной инфраструктуры
154	Город Пермь, Кировский район, проезд к берегу р.Камы	-	-	7957	*	территории общего пользования, предназначенные для формирования земельных участков в целях размещения линейных объектов инженерной и транспортной инфраструктуры	-
155	Город Пермь, Кировский район, южнее дома № 68 по ул.Кировоградской	-	-	479	-	канализационные очистные сооружения	под строительство объекта инженерной инфраструктуры
156	Город Пермь, Кировский район, проезд к берегу р.Камы	-	-	2338	*	территории общего пользования, предназначенные для формирования земельных участков в целях размещения линейных объектов инженерной и транспортной инфраструктуры	-
157	Город Пермь, Кировский район, берег р.Камы, южнее ОВД Кировского района	-	-	445	-	канализационные очистные сооружения	под строительство объекта инженерной инфраструктуры
158	Город Пермь, Кировский район, ул.Ямпольская (от ул.Маршала Рыбалко)	-	-	10299	*	территории общего пользования, предназначенные для формирования земельных участков в целях размещения линейных объектов инженерной и транспортной инфраструктуры	-
159	Город Пермь, Кировский район, внутриквартальный проезд	-	-	2031	*	проезд (проход)	-

1	2	3	4	5	6	7	8
160	-	МОУ «Межшкольный учебный комбинат № 6»	город Пермь, Кировский район, ул.Ямпольская,16	19550	-	общеобразовательные учреждения в отдельно стоящих объектах капитального строительства (школы, гимназии, прочие)	под существующий объект капитального строительства
161	Город Пермь, Кировский район, ул.Сысольская (от ул.Маршала Рыбалко до ул.Магистральной)	-	-	13218	*	территории общего пользования, предназначенные для формирования земельных участков в целях размещения линейных объектов инженерной и транспортной инфраструктуры	-
162	Город Пермь, Кировский район, проезд (внутриквартальный, с ул.Сысольской)	-	-	2214	*	территории общего пользования, предназначенные для формирования земельных участков в целях размещения линейных объектов инженерной и транспортной инфраструктуры	-
163	Город Пермь, Кировский район, ул.Маршала Рыбалко (от ул.Сысольской)	-	-	21064	*	территории общего пользования, предназначенные для формирования земельных участков в целях размещения линейных объектов инженерной и транспортной инфраструктуры	-
164	Город Пермь, Кировский район, внутриквартальный проезд с ул.Липатова до ул.Маршала Рыбалко	-	-	3287	*	территории общего пользования, предназначенные для формирования земельных участков в целях размещения линейных объектов инженерной и транспортной инфраструктуры	-
165	Город Пермь, Кировский район, проезд между домами № 6, 8 по ул.Липатова	-	-	341	*	территории общего пользования, предназначенные для формирования земельных участков в целях размещения линейных объектов инженерной и транспортной инфраструктуры	-
166	Город Пермь, Кировский район, проезд внутриквартальный	-	-	3647	*	территории общего пользования, предназначенные для формирования земельных участков в целях размещения линейных объектов инженерной и транспортной инфраструктуры	-
167	Город Пермь, Кировский район, проезд (к берегу р.Камы)	-	-	4297	*	территории общего пользования, предназначенные для формирования земельных участков в целях размещения линейных объектов инженерной и транспортной инфраструктуры	-
168	Город Пермь, Кировский район, южнее дома № 130 по ул.Кировоградской	-	-	451	-	канализационные очистные сооружения	под строительство объекта инженерной инфраструктуры

1	2	3	4	5	6	7	8
169	Город Пермь, Кировский район, проезд (к берегу р.Камы)	-	-	366	*	территории общего пользования, предназначенные для формирования земельных участков в целях размещения линейных объектов инженерной и транспортной инфраструктуры	-
170	Город Пермь, Кировский район, ул.Богдана Хмельницкого (от ул.Новоржевской до ул.4-й Пятилетки)	-	-	1628	*	территории общего пользования, предназначенные для формирования земельных участков в целях размещения линейных объектов инженерной и транспортной инфраструктуры	-
171	Город Пермь, Кировский район, ул.Богдана Хмельницкого (от ул.4-й Пятилетки до ул.Онежской)	-	-	1569	*	территории общего пользования, предназначенные для формирования земельных участков в целях размещения линейных объектов инженерной и транспортной инфраструктуры	-
172	Город Пермь, Кировский район, ул.Богдана Хмельницкого (от ул.Онежской до ул.Полтавской)	-	-	1801	*	территории общего пользования, предназначенные для формирования земельных участков в целях размещения линейных объектов инженерной и транспортной инфраструктуры	-
173	Город Пермь, Кировский район, ул.Чугуевская (от ул.Полтавской до ул.Онежской)	-	-	848	*	территории общего пользования, предназначенные для формирования земельных участков в целях размещения линейных объектов инженерной и транспортной инфраструктуры	-
174	Город Пермь, Кировский район, ул.Щигровская	-	-	9379	*	территории общего пользования, предназначенные для формирования земельных участков в целях размещения линейных объектов инженерной и транспортной инфраструктуры	-
175	Город Пермь, Кировский район, ул.Сысольская (от ул.Кировоградской до ул.Маршала Рыбалко)	-	-	11743	*	территории общего пользования, предназначенные для формирования земельных участков в целях размещения линейных объектов инженерной и транспортной инфраструктуры	-
176	Город Пермь, Кировский район, ул.Кировоградская (проезд к берегу р.Камы, западнее дома № 12/2 по ул.Кировоградской)	-	-	40	*	территории общего пользования, предназначенные для формирования земельных участков в целях размещения линейных объектов инженерной и транспортной инфраструктуры	-
177	Город Пермь, Кировский район, ул.Кировоградская (проезд к берегу р.Камы, восточнее дома № 12/2 по ул.Кировоградской)	-	-	157	*	территории общего пользования, предназначенные для формирования земельных участков в целях размещения линейных объектов инженерной и транспортной инфраструктуры	-
178	Город Пермь, Кировский район, проезд внутриквартальный	-	-	1213	*	территории общего пользования, предназначенные для формирования земельных участков в целях размещения линейных объектов инженерной и транспортной инфраструктуры	-

1	2	3	4	5	6	7	8
179	Город Пермь, Кировский район, Купянский переулок	-	-	2447	*	территории общего пользования, предназначенные для формирования земельных участков в целях размещения линейных объектов инженерной и транспортной инфраструктуры	-
180	Город Пермь, Кировский район, ул.Гальперина (от ул.Маршала Рыбалко до ул.Магистральной)	-	-	6431	*	территории общего пользования, предназначенные для формирования земельных участков в целях размещения линейных объектов инженерной и транспортной инфраструктуры	-
181	Город Пермь, Кировский район, ул.Магистральная	-	-	450	-	ЭП, РС, РП, ВНС, КНС, ЦТП, ТП, ГРУ площадью более 100 кв.м	под проектируемый объект инженерной инфраструктуры
182	Город Пермь, Кировский район, проезд внутриквартальный	-	-	1682	*	проезд (проход)	-
183	Город Пермь, Кировский район, проезд внутриквартальный	-	-	2162	*	проезд (проход)	-
184	Город Пермь, Кировский район, ул.Маршала Рыбалко, сквер напротив ул.Ласьвинской	-	-	7498	*	сквер	-
185	Город Пермь, Кировский район, проезд внутриквартальный	-	-	1014	*	территории общего пользования, предназначенные для формирования земельных участков в целях размещения линейных объектов инженерной и транспортной инфраструктуры	-
186	ул.Липатова (от ул.Кировоградской до ул.Маршала Рыбалко)	-	-	1269	*	территории общего пользования, предназначенные для формирования земельных участков в целях размещения линейных объектов инженерной и транспортной инфраструктуры	-
187	Город Пермь, Кировский район, ул.Липатова (от ул.Кировоградской до ул.Маршала Рыбалко)	-	-	1574	*	территории общего пользования, предназначенные для формирования земельных участков в целях размещения линейных объектов инженерной и транспортной инфраструктуры	-
188	Город Пермь, Кировский район, ул.Маршала Рыбалко, на территории парка отдыха	-	-	48	-	ЦТП, ТП, РП	под существующий объект капитального строительства

1	2	3	4	5	6	7	8
189	Город Пермь, Кировский район, ул.Кировоградская	-	-	120	-	ЦТП, ТП, РП	под существующий объект капитального строительства
190	Город Пермь, Кировский район, вдоль ул.Химградской	-	-	1451	*	проезд (проход)	-
191	Город Пермь, Кировский район, ул.Рощинская (от ул.Хвойной до ул.Богдана Хмельницкого)	-	-	3110	*	территории общего пользования, предназначенные для формирования земельных участков в целях размещения линейных объектов инженерной и транспортной инфраструктуры	-
192	Город Пермь, Кировский район, проезд вдоль школы № 68 от ул.Закамской до ул.Александра Невского	-	-	1035	*	территории общего пользования, предназначенные для формирования земельных участков в целях размещения линейных объектов инженерной и транспортной инфраструктуры	-
193	Город Пермь, Кировский район, ул.Магистральная (от ул.Ласьвинской)	-	-	12101	*	территории общего пользования, предназначенные для формирования земельных участков в целях размещения линейных объектов инженерной и транспортной инфраструктуры	-
194	Город Пермь, Кировский район, пересечение улиц Гальперина и Кировоградской	-	-	1405	*	территории общего пользования, предназначенные для формирования земельных участков в целях размещения линейных объектов инженерной и транспортной инфраструктуры	-

Приложения см. на стр. 492

Экспликация образуемых и изменяемых земельных участков (в том числе в части СТН часть Е2)
(фрагмент 2)

Номер участка на чертеже	Местоположение участка	Землепользователь (правообладатель)	Адрес земельного участка (при наличии)	Площадь образуемых и изменяемых земельных участков и их частей по проекту (кв.м)	Образуемые земельные участки, которые после образования будут относиться к территориям общего пользования или имуществу общего пользования	Вид разрешенного использования образуемых земельных участков в соответствии с проектом планировки территории	Примечание
1	2	3	4	5	6	7	8
1	Город Пермь, Кировский район, проезд (новая улица)	-	-	78184	*	территории общего пользования, предназначенные для формирования земельных участков в целях размещения линейных объектов инженерной и транспортной инфраструктурЫ	-
2	Город Пермь, Кировский район, ул.Каховская 5-я	-	-	5612	*	территории общего пользования, предназначенные для формирования земельных участков в целях размещения линейных объектов инженерной и транспортной инфраструктуры	-
3	Город Пермь, Кировский район, во дворе домов № 31, 29, 27, 27 по ул.Адмирала Ушакова	-	-	8572	-	детские сады, иные объекты дошкольного воспитания	под строительство социального объекта
4	Город Пермь, Кировский район, ул.Каляева (от ул.Адмирала Ушакова до ул.Сумской)	-	-	8404	*	территории общего пользования, предназначенные для формирования земельных участков в целях размещения линейных объектов инженерной и транспортной инфраструктуры	-
5	Город Пермь, Кировский район, ул.Сумская (от ул.Каляева до ул.5-й Каховской)	-	-	16126	*	территории общего пользования, предназначенные для формирования земельных участков в целях размещения линейных объектов инженерной и транспортной инфраструктуры	-
6	Город Пермь, Кировский район, ул.4-я Каховская (от ул.Адмирала Ушакова до ул.Сумской)	-	-	4869	*	территории общего пользования, предназначенные для формирования земельных участков в целях размещения линейных объектов инженерной и транспортной инфраструктуры	-

1	2	3	4	5	6	7	8
7	Город Пермь, Кировский район, ул.3-я Каховская (от Омутинского переулка до ул.Сумской)	-	-	843	*	территории общего пользования, предназначенные для формирования земельных участков в целях размещения линейных объектов инженерной и транспортной инфраструктуры	-
8	Город Пермь, Кировский район, ул.Каховская 2-я (от Омутинского переулка до ул.Сумской)	-	-	885	*	территории общего пользования, предназначенные для формирования земельных участков в целях размещения линейных объектов инженерной и транспортной инфраструктуры	-
9	Город Пермь, Кировский район, ул.Каховская (от Омутинского переулка до ул.Сумской)	-	-	954	*	территории общего пользования, предназначенные для формирования земельных участков в целях размещения линейных объектов инженерной и транспортной инфраструктуры	-
10	Город Пермь, Кировский район, ул.Капитанская (от Омутинского переулка до ул.Сумской)	-	-	883	*	территории общего пользования, предназначенные для формирования земельных участков в целях размещения линейных объектов инженерной и транспортной инфраструктуры	-
11	Город Пермь, Кировский район, Омутинский переулок (от ул.4-й Каховской до ул.5-й Каховской)	-	-	2108	*	территории общего пользования, предназначенные для формирования земельных участков в целях размещения линейных объектов инженерной и транспортной инфраструктуры	-
12	Город Пермь, Кировский район, Омутинский переулок (от ул.Каляева до ул.4-й Каховской)	-	-	12463	*	территории общего пользования, предназначенные для формирования земельных участков в целях размещения линейных объектов инженерной и транспортной инфраструктуры	-
13	Город Пермь, Кировский район, ул.Каховская 3-я (от ул.Сокольской до Омутинского переулка)	-	-	821	*	территории общего пользования, предназначенные для формирования земельных участков в целях размещения линейных объектов инженерной и транспортной инфраструктуры	-
14	Город Пермь, Кировский район, ул.Каховская 2-я (от ул.Сокольской до Омутинского переулка)	-	-	968	*	территории общего пользования, предназначенные для формирования земельных участков в целях размещения линейных объектов инженерной и транспортной инфраструктуры	-
15	Город Пермь, Кировский район, ул.Каховская (от ул.Сокольской до Омутинского переулка)	-	-	1095	*	территории общего пользования, предназначенные для формирования земельных участков в целях размещения линейных объектов инженерной и транспортной инфраструктуры	-
16	Город Пермь, Кировский район, ул.Капитанская (от ул.Сокольской до Омутинского переулка)	-	-	861	*	территории общего пользования, предназначенные для формирования земельных участков в целях размещения линейных объектов инженерной и транспортной инфраструктуры	-

1	2	3	4	5	6	7	8
17	Город Пермь, Кировский район, ул.Юнг Прикамья (от ул.Адмирала Ушакова)	-	-	1764	*	территории общего пользования, предназначенные для формирования земельных участков в целях размещения линейных объектов инженерной и транспортной инфраструктуры	-
18	Город Пермь, Кировский район, ул.Сокольская (от ул.4-й Каховской до ул.5-й Каховской)	-	-	2743	*	территории общего пользования, предназначенные для формирования земельных участков в целях размещения линейных объектов инженерной и транспортной инфраструктуры	-
19	Город Пермь, Кировский район, ул.Сокольская (от ул.Каляева до ул.4-й Каховской)	-	-	16672	*	территории общего пользования, предназначенные для формирования земельных участков в целях размещения линейных объектов инженерной и транспортной инфраструктуры	-
20	Город Пермь, Кировский район, ул.Сокольская (до ул.Каляева)	-	-	5682	*	территории общего пользования, предназначенные для формирования земельных участков в целях размещения линейных объектов инженерной и транспортной инфраструктуры	-
21	Город Пермь, Кировский район, Боцманский 4-й переулок	-	-	2853	*	территории общего пользования, предназначенные для формирования земельных участков в целях размещения линейных объектов инженерной и транспортной инфраструктуры	-
22	Город Пермь, Кировский район, ул.Каховская 3-я (от ул.Адмирала Ушакова до ул.Сокольской)	-	-	1909	*	территории общего пользования, предназначенные для формирования земельных участков в целях размещения линейных объектов инженерной и транспортной инфраструктуры	-
23	Город Пермь, Кировский район, ул.Сокольская 3-я (от ул.Каховской до ул.Каховской 3-й)	-	-	4572	*	территории общего пользования, предназначенные для формирования земельных участков в целях размещения линейных объектов инженерной и транспортной инфраструктуры	-
24	Город Пермь, Кировский район, Боцманский 3-й переулок (от ул.Адмирала Ушакова до ул.Сокольской 3-й)	-	-	793	*	территории общего пользования, предназначенные для формирования земельных участков в целях размещения линейных объектов инженерной и транспортной инфраструктуры	-
25	Город Пермь, Кировский район, Боцманский 2-й переулок(от ул.Адмирала Ушакова до ул.Сокольской 3-й)	-	-	1132	*	территории общего пользования, предназначенные для формирования земельных участков в целях размещения линейных объектов инженерной и транспортной инфраструктуры	-
26	Город Пермь, Кировский район, ул.Каховская (от ул.Адмирала Ушакова до ул.Сокольской)	-	-	2190	*	территории общего пользования, предназначенные для формирования земельных участков в целях размещения линейных объектов инженерной и транспортной инфраструктуры	-

1	2	3	4	5	6	7	8
27	Город Пермь, Кировский район, Боцманский переулок	-	-	3057	*	территории общего пользования, предназначенные для формирования земельных участков в целях размещения линейных объектов инженерной и транспортной инфраструктуры	-
28	Город Пермь, Кировский район, Боцманский переулок	-	-	769	*	территории общего пользования, предназначенные для формирования земельных участков в целях размещения линейных объектов инженерной и транспортной инфраструктуры	-
29	Город Пермь, Кировский район, ул.Капитанская (от ул.Адмирала Ушакова до ул.Сокольской)	-	-	1904	*	территории общего пользования, предназначенные для формирования земельных участков в целях размещения линейных объектов инженерной и транспортной инфраструктуры	-
30	Город Пермь, Кировский район, Боцманский переулок	-	-	1689	*	территории общего пользования, предназначенные для формирования земельных участков в целях размещения линейных объектов инженерной и транспортной инфраструктуры	-
31	Город Пермь, Кировский район, ул.Каляева (от ул.Адмирала Ушакова до ул.Сокольской)	-	-	3398	*	территории общего пользования, предназначенные для формирования земельных участков в целях размещения линейных объектов инженерной и транспортной инфраструктуры	-
32	Город Пермь, Кировский район, ул.Адмирала Ушакова (от ул.Калинина до ул.Маршала Рыбалко)	-	-	130504	*	территории общего пользования, предназначенные для формирования земельных участков в целях размещения линейных объектов инженерной и транспортной инфраструктуры	-
33	Город Пермь, Кировский район, проезд (новая улица)	-	-	2664	*	территории общего пользования, предназначенные для формирования земельных участков в целях размещения линейных объектов инженерной и транспортной инфраструктуры	-
34	Город Пермь, Кировский район, проезд (новая улица)	-	-	2241	*	территории общего пользования, предназначенные для формирования земельных участков в целях размещения линейных объектов инженерной и транспортной инфраструктуры	-
35	Город Пермь, Кировский район, ул.Калинина (от ул.Светлогорской)	-	-	10745	*	территории общего пользования, предназначенные для формирования земельных участков в целях размещения линейных объектов инженерной и транспортной инфраструктуры	-
36	Город Пермь, Кировский район, ул.Бородулинская	-	-	7100	*	территории общего пользования, предназначенные для формирования земельных участков в целях размещения линейных объектов инженерной и транспортной инфраструктуры	-

1	2	3	4	5	6	7	8
37	Город Пермь, Кировский район, проезд (новая улица)	-	-	12205	*	территории общего пользования, предназначенные для формирования земельных участков в целях размещения линейных объектов инженерной и транспортной инфраструктуры	-
38	Город Пермь, Кировский район, во дворе дома № 19 по ул.Светлогорской	-	-	104	-	ЦТП, ТП, РП	под существующий объект капитального строительства
39	Город Пермь, Кировский район, ул.Калинина (на пересечении улиц Адмирала Ушакова и Светлогорской)	-	-	2966	*	территории общего пользования, предназначенные для формирования земельных участков в целях размещения линейных объектов инженерной и транспортной инфраструктуры	-
40	Город Пермь, Кировский район, ул.Светлогорская	-	-	33850	*	территории общего пользования, предназначенные для формирования земельных участков в целях размещения линейных объектов инженерной и транспортной инфраструктуры	-
41	Город Пермь, Кировский район, ул.Юнг Прикамья (от ул.Сокольской до ул.Светлогорской)	-	-	5324	*	территории общего пользования, предназначенные для формирования земельных участков в целях размещения линейных объектов инженерной и транспортной инфраструктуры	-
42	Город Пермь, Кировский район, ул.Адмирала Макарова (от ул.Сокольской до ул.Светлогорской)	-	-	4764	*	территории общего пользования, предназначенные для формирования земельных участков в целях размещения линейных объектов инженерной и транспортной инфраструктуры	-
43	Город Пермь, Кировский район, ул.Сокольская 2-я (от Камышинской до ул.Адмирала Макарова)	-	-	4722	*	территории общего пользования, предназначенные для формирования земельных участков в целях размещения линейных объектов инженерной и транспортной инфраструктуры	-
44	Город Пермь, Кировский район, ул.Камышинская (от ул.Сокольской до ул.Светлогорской)	-	-	2536	*	территории общего пользования, предназначенные для формирования земельных участков в целях размещения линейных объектов инженерной и транспортной инфраструктуры	-
45	Город Пермь, Кировский район, ул.Светлогорская	-	-	2699	*	территории общего пользования, предназначенные для формирования земельных участков в целях размещения линейных объектов инженерной и транспортной инфраструктуры	-

1	2	3	4	5	6	7	8
46	Город Пермь, Кировский район, ул.Сокольская	-	-	20793	*	территории общего пользования, предназначенные для формирования земельных участков в целях размещения линейных объектов инженерной и транспортной инфраструктуры	-
47	Город Пермь, Кировский район, ул.Сокольская	-	-	2052	*	территории общего пользования, предназначенные для формирования земельных участков в целях размещения линейных объектов инженерной и транспортной инфраструктуры	-
48	Город Пермь, Кировский район, ул.Юнг Прикамья (от ул.Адмирала Ушакова до ул.Сокольской)	-	-	4439	*	территории общего пользования, предназначенные для формирования земельных участков в целях размещения линейных объектов инженерной и транспортной инфраструктуры	-
49	Город Пермь, Кировский район, ул.Адмирала Макарова (от ул.Адмирала Ушакова до ул.Сокольской)	-	-	3519	*	территории общего пользования, предназначенные для формирования земельных участков в целях размещения линейных объектов инженерной и транспортной инфраструктуры	-
50	Город Пермь, Кировский район, ул.Судозаводская (от ул.Адмирала Ушакова до ул.Сокольской)	-	-	3637	*	территории общего пользования, предназначенные для формирования земельных участков в целях размещения линейных объектов инженерной и транспортной инфраструктуры	-
51	Город Пермь, Кировский район, ул.Камышинская (от ул.Адмирала Ушакова до ул.Сокольской)	-	-	3883	*	территории общего пользования, предназначенные для формирования земельных участков в целях размещения линейных объектов инженерной и транспортной инфраструктуры	-
52	Город Пермь, Кировский район, ул.Буксирная (до ул.Сокольской)	-	-	10572	*	территории общего пользования, предназначенные для формирования земельных участков в целях размещения линейных объектов инженерной и транспортной инфраструктуры	-
53	Город Пермь, Кировский район, ул.Адмирала Ушакова	-	-	49	*	территории общего пользования, предназначенные для формирования земельных участков в целях размещения линейных объектов инженерной и транспортной инфраструктуры	-
54	Город Пермь, Кировский район, ул.Адмирала Ушакова	-	-	88	*	территории общего пользования, предназначенные для формирования земельных участков в целях размещения линейных объектов инженерной и транспортной инфраструктуры	-
55	Город Пермь, Кировский район, ул.Адмирала Ушакова	-	-	42	*	территории общего пользования, предназначенные для формирования земельных участков в целях размещения линейных объектов инженерной и транспортной инфраструктуры	-

1	2	3	4	5	6	7	8
56	Город Пермь, Кировский район, ул.Волгодонская	-	-	41174	*	территории общего пользования, предназначенные для формирования земельных участков в целях размещения линейных объектов инженерной и транспортной инфраструктуры	-
57	Город Пермь, Кировский район, (напротив дома № 59/1 по ул.Адмирала Ушакова)	-	-	1285	*	зеленые насаждения	-
58	Город Пермь, Кировский район, проезд	-	-	3900	*	территории общего пользования, предназначенные для формирования земельных участков в целях размещения линейных объектов инженерной и транспортной инфраструктуры	-
59	Город Пермь, Кировский район, проезд	-	-	790	*	территории общего пользования, предназначенные для формирования земельных участков в целях размещения линейных объектов инженерной и транспортной инфраструктуры	-
60	Город Пермь, Кировский район, проезд	-	-	1663	*	территории общего пользования, предназначенные для формирования земельных участков в целях размещения линейных объектов инженерной и транспортной инфраструктуры	-
61	Город Пермь, Кировский район, проезд	-	-	3107	*	территории общего пользования, предназначенные для формирования земельных участков в целях размещения линейных объектов инженерной и транспортной инфраструктуры	-
62	Город Пермь, Кировский район, проезд	-	-	3966	*	территории общего пользования, предназначенные для формирования земельных участков в целях размещения линейных объектов инженерной и транспортной инфраструктуры	-
63	Город Пермь, Кировский район, ул.Капитанская (от ул.Волгодонской до ул.Адмирала Ушакова)	-	-	3421	*	территории общего пользования, предназначенные для формирования земельных участков в целях размещения линейных объектов инженерной и транспортной инфраструктуры	-
64	Город Пермь, Кировский район, ул.Айвазовского	-	-	1490	*	территории общего пользования, предназначенные для формирования земельных участков в целях размещения линейных объектов инженерной и транспортной инфраструктуры	-
65	Город Пермь, Кировский район, ул.Каляева (от ул.Волгодонской до ул.Адмирала Ушакова)	-	-	6820	*	территории общего пользования, предназначенные для формирования земельных участков в целях размещения линейных объектов инженерной и транспортной инфраструктуры	-

1	2	3	4	5	6	7	8
66	Город Пермь, Кировский район, ул.Кировоградская	-	-	39950	*	территории общего пользования, предназначенные для формирования земельных участков в целях размещения линейных объектов инженерной и транспортной инфраструктуры	-
67	Город Пермь, Кировский район, ул.Каховская 5-я (от ул.Кировоградской до ул.Волгодонской)	-	-	9057	*	территории общего пользования, предназначенные для формирования земельных участков в целях размещения линейных объектов инженерной и транспортной инфраструктуры	-
68	Город Пермь, Кировский район, проезд (новая улица)	-	-	2287	*	территории общего пользования, предназначенные для формирования земельных участков в целях размещения линейных объектов инженерной и транспортной инфраструктуры	-
69	Город Пермь, Кировский район, проезд (новая улица)	-	-	756	*	территории общего пользования, предназначенные для формирования земельных участков в целях размещения линейных объектов инженерной и транспортной инфраструктуры	-
70	Город Пермь, Кировский район, ул.Капитана Пирожкова	-	-	11399	*	территории общего пользования, предназначенные для формирования земельных участков в целях размещения линейных объектов инженерной и транспортной инфраструктуры	-
71	Город Пермь, Кировский район, ул.Туапсинская (от ул.Калинина до ул.Капитана Пирожкова)	-	-	2178	*	территории общего пользования, предназначенные для формирования земельных участков в целях размещения линейных объектов инженерной и транспортной инфраструктуры	-
72	Город Пермь, Кировский район, ул.Калинина (от ул.Кировоградской до ул.Адмирала Ушакова)	-	-	53862	*	территории общего пользования, предназначенные для формирования земельных участков в целях размещения линейных объектов инженерной и транспортной инфраструктуры	-
73	Город Пермь, Кировский район, ул.Калинина (от берега р.Камы до ул.Танцорова)	-	-	2797	*	территории общего пользования, предназначенные для формирования земельных участков в целях размещения линейных объектов инженерной и транспортной инфраструктуры	-
74	Город Пермь, Кировский район, ул.Танцорова (от ул.Калинина до ул.Байкальской)	-	-	14192	*	территории общего пользования, предназначенные для формирования земельных участков в целях размещения линейных объектов инженерной и транспортной инфраструктуры	-
75	Город Пермь, Кировский район, ул.Водников	-	-	4032	*	территории общего пользования, предназначенные для формирования земельных участков в целях размещения линейных объектов инженерной и транспортной инфраструктуры	-

1	2	3	4	5	6	7	8
76	Город Пермь, Кировский район, проезд (новая улица)	-	-	250	*	проезд (проход)	-
77	Город Пермь, Кировский район, ул.Штурманов (от ул.Танцорова до ул.Туапсинской)	-	-	2970	*	территории общего пользования, предназначенные для формирования земельных участков в целях размещения линейных объектов инженерной и транспортной инфраструктуры	-
78	Город Пермь, Кировский район, ул.Туапсинская (от ул.Нижне-Курьинской до ул.Калинина)	-	-	3152	*	территории общего пользования, предназначенные для формирования земельных участков в целях размещения линейных объектов инженерной и транспортной инфраструктуры	-
79	Город Пермь, Кировский район, ул.Нижне-Курьинская (от ул.Туапсинской до ул.Каляева)	-	-	4802	*	территории общего пользования, предназначенные для формирования земельных участков в целях размещения линейных объектов инженерной и транспортной инфраструктуры	-
80	Город Пермь, Кировский район, ул.Теплоходная (от ул.Нижне-Курьинской до ул.Калинина)	-	-	1664	*	территории общего пользования, предназначенные для формирования земельных участков в целях размещения линейных объектов инженерной и транспортной инфраструктуры	-
81	Город Пермь, Кировский район, ул.Теплоходная (от ул.Танцорова до ул.Нижне-Курьинской)	-	-	8861	*	территории общего пользования, предназначенные для формирования земельных участков в целях размещения линейных объектов инженерной и транспортной инфраструктуры	-
82	Город Пермь, Кировский район, ул.Теплоходная (от ул.Водников до ул.Танцорова)	-	-	1496	*	территории общего пользования, предназначенные для формирования земельных участков в целях размещения линейных объектов инженерной и транспортной инфраструктуры	-
83	Город Пермь, Кировский район, ул.Водников (от ул.Теплоходной до ул.Парусной)	-	-	8278	*	территории общего пользования, предназначенные для формирования земельных участков в целях размещения линейных объектов инженерной и транспортной инфраструктуры	-
84	Город Пермь, Кировский район, ул.Капитанская (от ул.Калинина до ул.Волгодонской)	-	-	4510	*	территории общего пользования, предназначенные для формирования земельных участков в целях размещения линейных объектов инженерной и транспортной инфраструктуры	-
85	Город Пермь, Кировский район, ул.Капитанская (от ул.Нижне-Курьинской до ул.Калинина)	-	-	1981	*	территории общего пользования, предназначенные для формирования земельных участков в целях размещения линейных объектов инженерной и транспортной инфраструктуры	-

1	2	3	4	5	6	7	8
86	Город Пермь, Кировский район, ул.Капитанская (от ул.Водников до ул.Танцорова)	-	-	1484	*	территории общего пользования, предназначенные для формирования земельных участков в целях размещения линейных объектов инженерной и транспортной инфраструктуры	-
87	Город Пермь, Кировский район, проезд (новая улица)	-	-	2105	*	территории общего пользования, предназначенные для формирования земельных участков в целях размещения линейных объектов инженерной и транспортной инфраструктуры	-
88	Город Пермь, Кировский район, ул.Каляева (от ул.Танцорова до ул.Калинина)	-	-	1156	*	территории общего пользования, предназначенные для формирования земельных участков в целях размещения линейных объектов инженерной и транспортной инфраструктуры	-
89	Город Пермь, Кировский район, ул.Граничная (от ул.Водников до ул.Танцорова)	-	-	937	*	территории общего пользования, предназначенные для формирования земельных участков в целях размещения линейных объектов инженерной и транспортной инфраструктуры	-
90	Город Пермь, Кировский район, ул.Каляева (от ул.Водников до ул.Танцорова)	-	-	1028	*	территории общего пользования, предназначенные для формирования земельных участков в целях размещения линейных объектов инженерной и транспортной инфраструктуры	-
91	Город Пермь, Кировский район, ул.Каляева (от ул.Калинина до ул.Адмирала Ушакова)	-	-	9612	*	территории общего пользования, предназначенные для формирования земельных участков в целях размещения линейных объектов инженерной и транспортной инфраструктуры	-
92	Город Пермь, Кировский район, Тупиковый переулок	-	-	1798	*	территории общего пользования, предназначенные для формирования земельных участков в целях размещения линейных объектов инженерной и транспортной инфраструктуры	-
93	Город Пермь, Кировский район, ул.Капитана Пирожкова (от ул.Юнг Прикамья до ул.Каляева)	-	-	7299	*	территории общего пользования, предназначенные для формирования земельных участков в целях размещения линейных объектов инженерной и транспортной инфраструктуры	-
94	Город Пермь, Кировский район, Якорный переулок	-	-	4665	*	территории общего пользования, предназначенные для формирования земельных участков в целях размещения линейных объектов инженерной и транспортной инфраструктуры	-
95	Город Пермь, Кировский район, ул.Юнг Прикамья (от ул.Адмирала Ушакова до ул.Калинина)	-	-	2681	*	территории общего пользования, предназначенные для формирования земельных участков в целях размещения линейных объектов инженерной и транспортной инфраструктуры	-

1	2	3	4	5	6	7	8
96	Город Пермь, Кировский район, ул.Оханская (от ул.Юнг Прикамья)	-	-	1735	*	территории общего пользования, предназначенные для формирования земельных участков в целях размещения линейных объектов инженерной и транспортной инфраструктуры	-
97	Город Пермь, Кировский район, ул.Юнг Прикамья (от ул.Калинина до ул.Байкальская)	-	-	6350	*	территории общего пользования, предназначенные для формирования земельных участков в целях размещения линейных объектов инженерной и транспортной инфраструктуры	-
98	Город Пермь, Кировский район, ул.Оханская (от ул.Батумской до ул.Юнг Прикамья)	-	-	1747	*	территории общего пользования, предназначенные для формирования земельных участков в целях размещения линейных объектов инженерной и транспортной инфраструктуры	-
99	Город Пермь, Кировский район, ул.Парусная (от ул.Батумской до ул.Юнг Прикамья)	-	-	1864	*	территории общего пользования, предназначенные для формирования земельных участков в целях размещения линейных объектов инженерной и транспортной инфраструктуры	-
100	Город Пермь, Кировский район, ул.Батумская (от ул.Калинина до ул.Байкальской)	-	-	9534	*	территории общего пользования, предназначенные для формирования земельных участков в целях размещения линейных объектов инженерной и транспортной инфраструктуры	-
101	Город Пермь, Кировский район, ул.Оханская (от ул.Черниговской до ул.Батумской)	-	-	2431	*	территории общего пользования, предназначенные для формирования земельных участков в целях размещения линейных объектов инженерной и транспортной инфраструктуры	-
102	Город Пермь, Кировский район, ул.Парусная (от ул.Черниговской до ул.Батумской)	-	-	780	*	территории общего пользования, предназначенные для формирования земельных участков в целях размещения линейных объектов инженерной и транспортной инфраструктуры	-
103	Город Пермь, Кировский район, ул.Черниговская (от ул.Каляева до ул.Байкальской)	-	-	5851	*	территории общего пользования, предназначенные для формирования земельных участков в целях размещения линейных объектов инженерной и транспортной инфраструктуры	-
104	Город Пермь, Кировский район, ул.Байкальская	-	-	10596	*	территории общего пользования, предназначенные для формирования земельных участков в целях размещения линейных объектов инженерной и транспортной инфраструктуры	-
105	Город Пермь, Кировский район, ул.Парусная (от ул.Водников до ул.Танцорова)	-	-	1383	*	территории общего пользования, предназначенные для формирования земельных участков в целях размещения линейных объектов инженерной и транспортной инфраструктуры	-

1	2	3	4	5	6	7	8
106	Город Пермь, Кировский район, ул.Танцорова	-	-	666	*	проезд (проход)	-
107	Город Пермь, Кировский район, ул.Юнг Прикамья (от ул.Байкальской до ул.Адмирала Ушакова)	-	-	4998	*	территории общего пользования, предназначенные для формирования земельных участков в целях размещения линейных объектов инженерной и транспортной инфраструктуры	-
108	Город Пермь, Кировский район, ул.Адмирала Макарова	-	-	7993	*	территории общего пользования, предназначенные для формирования земельных участков в целях размещения линейных объектов инженерной и транспортной инфраструктуры	-
109	Город Пермь, Кировский район, ул.Судозаводская	-	-	10010	*	территории общего пользования, предназначенные для формирования земельных участков в целях размещения линейных объектов инженерной и транспортной инфраструктуры	-
110	Город Пермь, Кировский район, ул.Камышинская	-	-	2686	*	территории общего пользования, предназначенные для формирования земельных участков в целях размещения линейных объектов инженерной и транспортной инфраструктуры	-
111	Город Пермь, Кировский район, ул.Буксирная	-	-	6812	*	территории общего пользования, предназначенные для формирования земельных участков в целях размещения линейных объектов инженерной и транспортной инфраструктуры	-
112	Город Пермь, Кировский район, ул.Оханская (от ул.Водников до ул.Танцорова)	-	-	1248	*	территории общего пользования, предназначенные для формирования земельных участков в целях размещения линейных объектов инженерной и транспортной инфраструктуры	-
113	Город Пермь, Кировский район, ул. Каховская 2-я	-	-	958	*	территории общего пользования, предназначенные для формирования земельных участков в целях размещения линейных объектов инженерной и транспортной инфраструктуры	-
114	Город Пермь, Кировский район, ул.Адмирала Ушакова (между улицами Каляева и Калинина)	-	-	4778	*	озеленение	-
115	Город Пермь, Кировский район, ул.Парусная (на берегу р.Камы)	-	-	451	-	канализационные очистные сооружения	для строительства объекта инженерной инфраструктуры

1	2	3	4	5	6	7	8
116	Город Пермь, Кировский район, ул.Кировоградская (на пересечении с ул.Калинина)	-	-	4277	*	территории общего пользования, предназначенные для образования земельных участков под зеленые насаждения	-
117	Город Пермь, Кировский район, берег р.Камы	-	-	450	-	канализационные очистные сооружения	для строительства объекта инженерной инфраструктуры
118	Город Пермь, Кировский район, ул.Адмирала Ушакова	-	-	188	-	ЦТП, ТП, РП	под строительство объекта инженерной инфраструктуры
119	Город Пермь, Кировский район, ул.Парусная (на пересечении с улицей Юнг Прикамья)	-	-	1155	*	площадки для отдыха с элементами озеленения	-
120	Город Пермь, Кировский район, ул.Батумская (на пересечении с ул.Оханской)	-	-	1126	*	детские площадки с элементами озеленения	-
121	Город Пермь, Кировский район, ул.Судозаводская	-	-	324	*	проезд (проход)	-
122	Город Пермь, Кировский район, ул.Адмирала Ушакова	-	-	62	*	территории общего пользования, предназначенные для формирования земельных участков в целях размещения линейных объектов инженерной и транспортной инфраструктуры	-
123	Город Пермь, Кировский район, ул.Буксирная	-	-	498	*	проезд (проход)	-
124	Город Пермь, Кировский район, берег р.Камы	-	-	453	-	канализационные очистные сооружения	для строительства объекта инженерной инфраструктуры
125	Город Пермь, Кировский район, ул.Сокольская (южнее дома № 38 по ул.Сокольской)	-	-	193	*	проезд к детскому саду	-
126	Пермский край, г.Пермь, Кировский район, ул.Светлогорская (южнее дома № 17 по ул.Светлогорской)			6198		многоквартирные жилые дома	для предоставления на торгах (конкурсах, аукционах)

Приложения см. на стр. 495

Экспликация образуемых и изменяемых земельных участков (в том числе в части СТН И2) (фрагмент 3)

Номер участка на чертеже	Местоположение участка	Землепользователь (правообладатель)	Адрес земельного участка (при наличии)	Площадь образуемых и изменяемых земельных участков и их частей по проекту (кв.м)	Образуемые земельные участки, которые после образования будут относиться к территориям общего пользования или имуществу общего пользования	Вид разрешенного использования образуемых земельных участков в соответствии с проектом планировки территории	Примечание
1	2	3	4	5	6	7	8
1	Город Пермь, Кировский район, ул.Ирбитская	-	-	1827	*	территории общего пользования, предназначенные для формирования земельных участков в целях размещения линейных объектов инженерной и транспортной инфраструктуры	-
2	Город Пермь, Кировский район, ул.Пчелинная	-	-	7250	*	территории общего пользования, предназначенные для формирования земельных участков в целях размещения линейных объектов инженерной и транспортной инфраструктуры	-
3	Город Пермь, Кировский район, ул.Берестовая	-	-	2273	*	территории общего пользования, предназначенные для формирования земельных участков в целях размещения линейных объектов инженерной и транспортной инфраструктуры	-
4	Город Пермь, Кировский район, ул.Налимихинская	-	-	57246	*	территории общего пользования, предназначенные для формирования земельных участков в целях размещения линейных объектов инженерной и транспортной инфраструктуры	-
5	Город Пермь, Кировский район	-	-	3818	*	территории общего пользования, предназначенные для формирования земельных участков в целях размещения линейных объектов инженерной и транспортной инфраструктуры	-

1	2	3	4	5	6	7	8
6	Город Пермь, Кировский район, ул.Пшеничная, Ежевичный переулок, ул.Бузулукская	-	-	12595	*	территории общего пользования, предназначенные для формирования земельных участков в целях размещения линейных объектов инженерной и транспортной инфраструктуры	-
7	Город Пермь, Кировский район, ул.Бузулукская	-	-	5096	*	территории общего пользования, предназначенные для формирования земельных участков в целях размещения линейных объектов инженерной и транспортной инфраструктуры	-
8	Город Пермь, Кировский район, ул.Лютиковая	-	-	5386	*	территории общего пользования, предназначенные для формирования земельных участков в целях размещения линейных объектов инженерной и транспортной инфраструктуры	-
9	Город Пермь, Кировский район, ул.Грушевская	-	-	11006	*	территории общего пользования, предназначенные для формирования земельных участков в целях размещения линейных объектов инженерной и транспортной инфраструктуры	-
10	Город Пермь, Кировский район, ул.Бузулукская	-	-	8125	*	территории общего пользования, предназначенные для формирования земельных участков в целях размещения линейных объектов инженерной и транспортной инфраструктуры	-
11	Город Пермь, Кировский район, ул.Лютиковая	-	-	3969	*	территории общего пользования, предназначенные для формирования земельных участков в целях размещения линейных объектов инженерной и транспортной инфраструктуры	-
12	Город Пермь, Кировский район, ул.Грушевая	-	-	4158	*	территории общего пользования, предназначенные для формирования земельных участков в целях размещения линейных объектов инженерной и транспортной инфраструктуры	-
13	Город Пермь, Кировский район, ул.Фиалковая	-	-	3055	*	территории общего пользования, предназначенные для формирования земельных участков в целях размещения линейных объектов инженерной и транспортной инфраструктуры	-
14	Город Пермь, Кировский район, ул.Золотистая	-	-	4263	*	территории общего пользования, предназначенные для формирования земельных участков в целях размещения линейных объектов инженерной и транспортной инфраструктуры	-
15	Город Пермь, Кировский район, ул.Белая	-	-	4174	*	территории общего пользования, предназначенные для формирования земельных участков в целях размещения линейных объектов инженерной и транспортной инфраструктуры	-
16	Город Пермь, Кировский район, ул.Башкирская	-	-	4283	*	территории общего пользования, предназначенные для формирования земельных участков в целях размещения линейных объектов инженерной и транспортной инфраструктуры	-
17	Город Пермь, Кировский район, ул.Золотистая	-	-	6198	*	территории общего пользования, предназначенные для формирования земельных участков в целях размещения линейных объектов инженерной и транспортной инфраструктуры	-
18	Город Пермь, Кировский район, ул.Белая	-	-	6112	*	территории общего пользования, предназначенные для формирования земельных участков в целях размещения линейных объектов инженерной и транспортной инфраструктуры	-

1	2	3	4	5	6	7	8
19	Город Пермь, Кировский район, ул.Башкирская	-	-	6895	*	территории общего пользования, предназначенные для формирования земельных участков в целях размещения линейных объектов инженерной и транспортной инфраструктуры	-
20	Город Пермь, Кировский район, ул.Колокольчиковая	-	-	5760	*	территории общего пользования, предназначенные для формирования земельных участков в целях размещения линейных объектов инженерной и транспортной инфраструктуры	-
21	Город Пермь, Кировский район, ул.Фруктовая	-	-	20578	*	территории общего пользования, предназначенные для формирования земельных участков в целях размещения линейных объектов инженерной и транспортной инфраструктуры	-
22	Город Пермь, Кировский район, ул.Хорошая, ул.Золотистая	-	-	10928	*	территории общего пользования, предназначенные для формирования земельных участков в целях размещения линейных объектов инженерной и транспортной инфраструктуры	-
23	Город Пермь, Кировский район, ул.Белая	-	-	6396	*	территории общего пользования, предназначенные для формирования земельных участков в целях размещения линейных объектов инженерной и транспортной инфраструктуры	-
24	Город Пермь, Кировский район, ул.Башкирская	-	-	5774	*	территории общего пользования, предназначенные для формирования земельных участков в целях размещения линейных объектов инженерной и транспортной инфраструктуры	-
25	Город Пермь, Кировский район, ул.Колокольчиковая	-	-	4802	*	территории общего пользования, предназначенные для формирования земельных участков в целях размещения линейных объектов инженерной и транспортной инфраструктуры	-
26	Город Пермь, Кировский район, ул.Бузулукская	-	-	29904	*	территории общего пользования, предназначенные для формирования земельных участков в целях размещения линейных объектов инженерной и транспортной инфраструктуры	-
27	Город Пермь, Кировский район, ул.Золотистая	-	-	3086	*	территории общего пользования, предназначенные для формирования земельных участков в целях размещения линейных объектов инженерной и транспортной инфраструктуры	-
28	Город Пермь, Кировский район, ул.Ирбитская	-	-	2283	*	территории общего пользования, предназначенные для формирования земельных участков в целях размещения линейных объектов инженерной и транспортной инфраструктуры	-
29	Город Пермь, Кировский район, ул.Белая	-	-	4441	*	территории общего пользования, предназначенные для формирования земельных участков в целях размещения линейных объектов инженерной и транспортной инфраструктуры	-
30	Город Пермь, Кировский район, ул.Башкирская	-	-	4476	*	территории общего пользования, предназначенные для формирования земельных участков в целях размещения линейных объектов инженерной и транспортной инфраструктуры	-
31	Город Пермь, Кировский район, ул.Башкирская	-	-	13661	*	территории общего пользования, предназначенные для формирования земельных участков в целях размещения линейных объектов инженерной и транспортной инфраструктуры	-

1	2	3	4	5	6	7	8
32	Город Пермь, Кировский район, ул.Вербная	-	-	1957	*	территории общего пользования, предназначенные для формирования земельных участков в целях размещения линейных объектов инженерной и транспортной инфраструктуры	-
33	Город Пермь, Кировский район, ул.Вербная	-	-	2130	*	территории общего пользования, предназначенные для формирования земельных участков в целях размещения линейных объектов инженерной и транспортной инфраструктуры	-
34	Город Пермь, Кировский район, ул.Вербная	-	-	1825	*	территории общего пользования, предназначенные для формирования земельных участков в целях размещения линейных объектов инженерной и транспортной инфраструктуры	-
35	Город Пермь, Кировский район, ул.Вербная	-	-	1614	*	территории общего пользования, предназначенные для формирования земельных участков в целях размещения линейных объектов инженерной и транспортной инфраструктуры	-
36	Город Пермь, Кировский район, ул.Вербная	-	-	1644	*	территории общего пользования, предназначенные для формирования земельных участков в целях размещения линейных объектов инженерной и транспортной инфраструктуры	-
37	Город Пермь, Кировский район, ул.Копейская	-	-	8175	*	территории общего пользования, предназначенные для формирования земельных участков в целях размещения линейных объектов инженерной и транспортной инфраструктуры	-
38	Город Пермь, Кировский район, ул.Бузулукская	-	-	3230	*	территории общего пользования, предназначенные для формирования земельных участков в целях размещения линейных объектов инженерной и транспортной инфраструктуры	-
39	Город Пермь, Кировский район, ул.Копейская, ул.Комаринская, ул.Агрономическая	-	-	5380	*	территории общего пользования, предназначенные для формирования земельных участков в целях размещения линейных объектов инженерной и транспортной инфраструктуры	-
40	Город Пермь, Кировский район, ул.Кудымкарская	-	-	19114	*	территории общего пользования, предназначенные для формирования земельных участков в целях размещения линейных объектов инженерной и транспортной инфраструктуры	-
41	Город Пермь, Кировский район, ул.Бузулукская	-	-	3062	*	территории общего пользования, предназначенные для формирования земельных участков в целях размещения линейных объектов инженерной и транспортной инфраструктуры	-
42	Город Пермь, Кировский район, ул.Копейская	-	-	979	*	территории общего пользования, предназначенные для формирования земельных участков в целях размещения линейных объектов инженерной и транспортной инфраструктуры	-
43	Город Пермь, Кировский район, ул.Агрономическая	-	-	904	*	территории общего пользования, предназначенные для формирования земельных участков в целях размещения линейных объектов инженерной и транспортной инфраструктуры	-
44	Город Пермь, Кировский район, ул.Бузулукская	-	-	3676	*	территории общего пользования, предназначенные для формирования земельных участков в целях размещения линейных объектов инженерной и транспортной инфраструктуры	-

1	2	3	4	5	6	7	8
45	Город Пермь, Кировский район, ул.Анапская	-	-	919	*	территории общего пользования, предназначенные для формирования земельных участков в целях размещения линейных объектов инженерной и транспортной инфраструктуры	-
46	Город Пермь, Кировский район, ул.Копейская	-	-	1493	*	территории общего пользования, предназначенные для формирования земельных участков в целях размещения линейных объектов инженерной и транспортной инфраструктуры	-
47	Город Пермь, Кировский район, ул.Агрономическая	-	-	1217	*	территории общего пользования, предназначенные для формирования земельных участков в целях размещения линейных объектов инженерной и транспортной инфраструктуры	-
48	Город Пермь, Кировский район, ул.Агрономическая	-	-	1835	*	территории общего пользования, предназначенные для формирования земельных участков в целях размещения линейных объектов инженерной и транспортной инфраструктуры	-
49	Город Пермь, Кировский район, ул.Североморская	-	-	7264	*	территории общего пользования, предназначенные для формирования земельных участков в целях размещения линейных объектов инженерной и транспортной инфраструктуры	-
50	Город Пермь, Кировский район	-	-	4294	*	территории общего пользования, предназначенные для формирования земельных участков в целях размещения линейных объектов инженерной и транспортной инфраструктуры	-
51	Город Пермь, Кировский район, ул.Заборная	-	-	4488	*	территории общего пользования, предназначенные для формирования земельных участков в целях размещения линейных объектов инженерной и транспортной инфраструктуры	-
52	Город Пермь, Кировский район, ул.Тихоокеанская	-	-	4494	*	территории общего пользования, предназначенные для формирования земельных участков в целях размещения линейных объектов инженерной и транспортной инфраструктуры	-
53	Город Пермь, Кировский район, ул.Бирюзовая	-	-	4501	*	территории общего пользования, предназначенные для формирования земельных участков в целях размещения линейных объектов инженерной и транспортной инфраструктуры	-
54	Город Пермь, Кировский район, ул.Изумрудная	-	-	3951	*	территории общего пользования, предназначенные для формирования земельных участков в целях размещения линейных объектов инженерной и транспортной инфраструктуры	-
55	Город Пермь, Кировский район, ул.Аметистовая	-	-	2454	*	территории общего пользования, предназначенные для формирования земельных участков в целях размещения линейных объектов инженерной и транспортной инфраструктуры	-
56	Город Пермь, Кировский район, ул.Лазурная	-	-	9120	*	территории общего пользования, предназначенные для формирования земельных участков в целях размещения линейных объектов инженерной и транспортной инфраструктуры	-
57	Город Пермь, Кировский район, ул.Заборная	-	-	3751	*	территории общего пользования, предназначенные для формирования земельных участков в целях размещения линейных объектов инженерной и транспортной инфраструктуры	-

1	2	3	4	5	6	7	8
58	Город Пермь, Кировский район, ул.Тихоокеанская	-	-	3777	*	территории общего пользования, предназначенные для формирования земельных участков в целях размещения линейных объектов инженерной и транспортной инфраструктуры	-
59	Город Пермь, Кировский район, ул.Бирюзовая	-	-	3874	*	территории общего пользования, предназначенные для формирования земельных участков в целях размещения линейных объектов инженерной и транспортной инфраструктуры	-
60	Город Пермь, Кировский район, ул.Изумрудная	-	-	3875	*	территории общего пользования, предназначенные для формирования земельных участков в целях размещения линейных объектов инженерной и транспортной инфраструктуры	-
61	Город Пермь, Кировский район, ул.Аметистовая	-	-	3758	*	территории общего пользования, предназначенные для формирования земельных участков в целях размещения линейных объектов инженерной и транспортной инфраструктуры	-
62	Город Пермь, Кировский район, ул.Прудовая	-	-	3749	*	территории общего пользования, предназначенные для формирования земельных участков в целях размещения линейных объектов инженерной и транспортной инфраструктуры	-
63	Город Пермь, Кировский район, ул.Черногорская	-	-	4131	*	территории общего пользования, предназначенные для формирования земельных участков в целях размещения линейных объектов инженерной и транспортной инфраструктуры	-
64	Город Пермь, Кировский район, ул.Лазурная	-	-	7985	*	территории общего пользования, предназначенные для формирования земельных участков в целях размещения линейных объектов инженерной и транспортной инфраструктуры	-
65	Город Пермь, Кировский район	-	-	770	*	территории общего пользования, предназначенные для формирования земельных участков в целях размещения линейных объектов инженерной и транспортной инфраструктуры	-
66	Город Пермь, Кировский район, ул.Судостроителей	-	-	34713	*	территории общего пользования, предназначенные для формирования земельных участков в целях размещения линейных объектов инженерной и транспортной инфраструктуры	-
67	Город Пермь, Кировский район, ул.Заборная	-	-	3769	*	территории общего пользования, предназначенные для формирования земельных участков в целях размещения линейных объектов инженерной и транспортной инфраструктуры	-
68	Город Пермь, Кировский район, ул.Тихоокеанская	-	-	5641	*	территории общего пользования, предназначенные для формирования земельных участков в целях размещения линейных объектов инженерной и транспортной инфраструктуры	-
69	Город Пермь, Кировский район, ул.Бирюзовая	-	-	5512	*	территории общего пользования, предназначенные для формирования земельных участков в целях размещения линейных объектов инженерной и транспортной инфраструктуры	-
70	Город Пермь, Кировский район, ул.Изумрудная	-	-	5669	*	территории общего пользования, предназначенные для формирования земельных участков в целях размещения линейных объектов инженерной и транспортной инфраструктуры	-

1	2	3	4	5	6	7	8
71	Город Пермь, Кировский район, ул.Аметистовая	-	-	5622	*	территории общего пользования, предназначенные для формирования земельных участков в целях размещения линейных объектов инженерной и транспортной инфраструктуры	-
72	Город Пермь, Кировский район, ул.Прудовая	-	-	5592	*	территории общего пользования, предназначенные для формирования земельных участков в целях размещения линейных объектов инженерной и транспортной инфраструктуры	-
73	Город Пермь, Кировский район, ул.Черногорская	-	-	7743	*	территории общего пользования, предназначенные для формирования земельных участков в целях размещения линейных объектов инженерной и транспортной инфраструктуры	-
74	Город Пермь, Кировский район, ул.Лунная	-	-	4896	*	территории общего пользования, предназначенные для формирования земельных участков в целях размещения линейных объектов инженерной и транспортной инфраструктуры	-
75	Город Пермь, Кировский район, ул.Авангардская	-	-	3738	*	территории общего пользования, предназначенные для формирования земельных участков в целях размещения линейных объектов инженерной и транспортной инфраструктуры	-
76	Город Пермь, Кировский район, ул.Заборная	-	-	33995	*	территории общего пользования, предназначенные для формирования земельных участков в целях размещения линейных объектов инженерной и транспортной инфраструктуры	-
77	Город Пермь, Кировский район, ул.Мореходная	-	-	24838	*	территории общего пользования, предназначенные для формирования земельных участков в целях размещения линейных объектов инженерной и транспортной инфраструктуры	-
78	Город Пермь, Кировский район, ул.Заборная	-	-	3703	*	территории общего пользования, предназначенные для формирования земельных участков в целях размещения линейных объектов инженерной и транспортной инфраструктуры	-
79	Город Пермь, Кировский район, ул.Тихоакеанская	-	-	5612	*	территории общего пользования, предназначенные для формирования земельных участков в целях размещения линейных объектов инженерной и транспортной инфраструктуры	-
80	Город Пермь, Кировский район, ул.Бирюзовая	-	-	5215	*	территории общего пользования, предназначенные для формирования земельных участков в целях размещения линейных объектов инженерной и транспортной инфраструктуры	-
81	Город Пермь, Кировский район, ул.Изумрудная	-	-	5296	*	территории общего пользования, предназначенные для формирования земельных участков в целях размещения линейных объектов инженерной и транспортной инфраструктуры	-
82	Город Пермь, Кировский район, ул.Аметистовая	-	-	5659	*	территории общего пользования, предназначенные для формирования земельных участков в целях размещения линейных объектов инженерной и транспортной инфраструктуры	-
83	Город Пермь, Кировский район, ул.Прудовая	-	-	5574	*	территории общего пользования, предназначенные для формирования земельных участков в целях размещения линейных объектов инженерной и транспортной инфраструктуры	-

1	2	3	4	5	6	7	8
84	Город Пермь, Кировский район, ул.Черногорская	-	-	7623	*	территории общего пользования, предназначенные для формирования земельных участков в целях размещения линейных объектов инженерной и транспортной инфраструктуры	-
85	Город Пермь, Кировский район, ул.Лунная	-	-	5392	*	территории общего пользования, предназначенные для формирования земельных участков в целях размещения линейных объектов инженерной и транспортной инфраструктуры	-
86	Город Пермь, Кировский район, ул.Авангардная	-	-	6039	*	территории общего пользования, предназначенные для формирования земельных участков в целях размещения линейных объектов инженерной и транспортной инфраструктуры	-
87	Город Пермь, Кировский район, ул.Канатная	-	-	5692	*	территории общего пользования, предназначенные для формирования земельных участков в целях размещения линейных объектов инженерной и транспортной инфраструктуры	-
88	Город Пермь, Кировский район, ул.Налимихинская	-	-	31146	*	территории общего пользования, предназначенные для формирования земельных участков в целях размещения линейных объектов инженерной и транспортной инфраструктуры	-
89	Город Пермь, Кировский район, ул.Заборная	-	-	1313	*	территории общего пользования, предназначенные для формирования земельных участков в целях размещения линейных объектов инженерной и транспортной инфраструктуры	-
90	Город Пермь, Кировский район	-	-	1875	*	территории общего пользования, предназначенные для формирования земельных участков в целях размещения линейных объектов инженерной и транспортной инфраструктуры	-
91	Город Пермь, Кировский район, ул.Прудовая	-	-	1933	*	территории общего пользования, предназначенные для формирования земельных участков в целях размещения линейных объектов инженерной и транспортной инфраструктуры	-
92	Город Пермь, Кировский район, ул.Черногорская	-	-	4228	*	территории общего пользования, предназначенные для формирования земельных участков в целях размещения линейных объектов инженерной и транспортной инфраструктуры	-
93	Город Пермь, Кировский район, ул.2-я Горевая	-	-	1253	*	территории общего пользования, предназначенные для формирования земельных участков в целях размещения линейных объектов инженерной и транспортной инфраструктуры	-
94	Город Пермь, Кировский район, ул.Комаринская	-	-	14122	*	территории общего пользования, предназначенные для формирования земельных участков в целях размещения линейных объектов инженерной и транспортной инфраструктуры	-
95	Город Пермь, Кировский район	-	-	1918	*	территории общего пользования, предназначенные для формирования земельных участков в целях размещения линейных объектов инженерной и транспортной инфраструктуры	-
96	Город Пермь, Кировский район, ул.Прудовая	-	-	1986	*	территории общего пользования, предназначенные для формирования земельных участков в целях размещения линейных объектов инженерной и транспортной инфраструктуры	-

1	2	3	4	5	6	7	8
97	Город Пермь, Кировский район, ул.Яринская	-	-	8474	*	территории общего пользования, предназначенные для формирования земельных участков в целях размещения линейных объектов инженерной и транспортной инфраструктуры	-
98	Город Пермь, Кировский район, ул.Героя Лядова	-	-	530	*	территории общего пользования, предназначенные для формирования земельных участков в целях размещения линейных объектов инженерной и транспортной инфраструктуры	-
99	Город Пермь, Кировский район, ул.Угличская	-	-	421	*	территории общего пользования, предназначенные для формирования земельных участков в целях размещения линейных объектов инженерной и транспортной инфраструктуры	-
100	Город Пермь, Кировский район, ул.Заборная	-	-	1181	*	территории общего пользования, предназначенные для формирования земельных участков в целях размещения линейных объектов инженерной и транспортной инфраструктуры	-
101	Город Пермь, Кировский район, ул.Героя Лядова	-	-	807	*	территории общего пользования, предназначенные для формирования земельных участков в целях размещения линейных объектов инженерной и транспортной инфраструктуры	-
102	Город Пермь, Кировский район, ул.Угличская	-	-	516	*	территории общего пользования, предназначенные для формирования земельных участков в целях размещения линейных объектов инженерной и транспортной инфраструктуры	-
103	Город Пермь, Кировский район, ул.Ирбитская	-	-	35936	*	территории общего пользования, предназначенные для формирования земельных участков в целях размещения линейных объектов инженерной и транспортной инфраструктуры	-
104	Город Пермь, Кировский район, ул.Героя Лядова	-	-	1601	*	территории общего пользования, предназначенные для формирования земельных участков в целях размещения линейных объектов инженерной и транспортной инфраструктуры	-
105	Город Пермь, Кировский район	-	-	2426	*	территории общего пользования, предназначенные для формирования земельных участков в целях размещения линейных объектов инженерной и транспортной инфраструктуры	-
106	Город Пермь, Кировский район	-	-	744	*	территории общего пользования, предназначенные для формирования земельных участков в целях размещения линейных объектов инженерной и транспортной инфраструктуры	-
107	Город Пермь, Кировский район, ул.Солдатская	-	-	796	*	территории общего пользования, предназначенные для формирования земельных участков в целях размещения линейных объектов инженерной и транспортной инфраструктуры	-
108	Город Пермь, Кировский район, ул.Черногорская	-	-	2082	*	территории общего пользования, предназначенные для формирования земельных участков в целях размещения линейных объектов инженерной и транспортной инфраструктуры	-
109	Город Пермь, Кировский район, ул.Прудовая	-	-	1222	*	территории общего пользования, предназначенные для формирования земельных участков в целях размещения линейных объектов инженерной и транспортной инфраструктуры	-

1	2	3	4	5	6	7	8
110	Город Пермь, Кировский район, ул.Черногорская	-	-	2635	*	территории общего пользования, предназначенные для формирования земельных участков в целях размещения линейных объектов инженерной и транспортной инфраструктуры	-
111	Город Пермь, Кировский район	-	-	2701	*	территории общего пользования, предназначенные для формирования земельных участков в целях размещения линейных объектов инженерной и транспортной инфраструктуры	-
112	Город Пермь, Кировский район	-	-	4022	*	территории общего пользования, предназначенные для формирования земельных участков в целях размещения линейных объектов инженерной и транспортной инфраструктуры	-
113	Город Пермь, Кировский район, ул.Гаревая 2-я	-	-	8189	*	территории общего пользования, предназначенные для формирования земельных участков в целях размещения линейных объектов инженерной и транспортной инфраструктуры	-
114	Город Пермь, Кировский район	-	-	6440	*	территории общего пользования, предназначенные для формирования земельных участков в целях размещения линейных объектов инженерной и транспортной инфраструктуры	-
115	Город Пермь, Кировский район	-	-	4540	*	территории общего пользования, предназначенные для формирования земельных участков в целях размещения линейных объектов инженерной и транспортной инфраструктуры	-
116	Город Пермь, Кировский район, ул.Гаревая 2-я	-	-	6701	*	территории общего пользования, предназначенные для формирования земельных участков в целях размещения линейных объектов инженерной и транспортной инфраструктуры	-
117	Город Пермь, Кировский район, ул.Витимская	-	-	2546	*	территории общего пользования, предназначенные для формирования земельных участков в целях размещения линейных объектов инженерной и транспортной инфраструктуры	-
118	Город Пермь, Кировский район, ул.Чекалина	-	-	2418	*	территории общего пользования, предназначенные для формирования земельных участков в целях размещения линейных объектов инженерной и транспортной инфраструктуры	-
119	Город Пермь, Кировский район, ул.Проскуровская	-	-	2623	*	территории общего пользования, предназначенные для формирования земельных участков в целях размещения линейных объектов инженерной и транспортной инфраструктуры	-
120	Город Пермь, Кировский район, ул.Сучанская	-	-	1932	*	территории общего пользования, предназначенные для формирования земельных участков в целях размещения линейных объектов инженерной и транспортной инфраструктуры	-
121	Город Пермь, Кировский район, ул.Запольская 2-я	-	-	2292	*	территории общего пользования, предназначенные для формирования земельных участков в целях размещения линейных объектов инженерной и транспортной инфраструктуры	-
122	Город Пермь, Кировский район, ул.Запольская 1-я	-	-	2598	*	территории общего пользования, предназначенные для формирования земельных участков в целях размещения линейных объектов инженерной и транспортной инфраструктуры	-

1	2	3	4	5	6	7	8
123	Город Пермь, Кировский район, ул.Запольская 1-я	-	-	2798	*	территории общего пользования, предназначенные для формирования земельных участков в целях размещения линейных объектов инженерной и транспортной инфраструктуры	-
124	Город Пермь, Кировский район, ул.Запольская 2-я	-	-	2900	*	территории общего пользования, предназначенные для формирования земельных участков в целях размещения линейных объектов инженерной и транспортной инфраструктуры	-
125	Город Пермь, Кировский район, ул.Сучанская	-	-	2406	*	территории общего пользования, предназначенные для формирования земельных участков в целях размещения линейных объектов инженерной и транспортной инфраструктуры	-
126	Город Пермь, Кировский район, ул.Проскуровская	-	-	2653	*	территории общего пользования, предназначенные для формирования земельных участков в целях размещения линейных объектов инженерной и транспортной инфраструктуры	-
127	Город Пермь, Кировский район, ул.Чекалина	-	-	2755	*	территории общего пользования, предназначенные для формирования земельных участков в целях размещения линейных объектов инженерной и транспортной инфраструктуры	-
128	Город Пермь, Кировский район, ул.Чекалина	-	-	2593	*	территории общего пользования, предназначенные для формирования земельных участков в целях размещения линейных объектов инженерной и транспортной инфраструктуры	-
129	Город Пермь, Кировский район, ул.Проскуровская	-	-	2173	*	территории общего пользования, предназначенные для формирования земельных участков в целях размещения линейных объектов инженерной и транспортной инфраструктуры	-
130	Город Пермь, Кировский район, ул.Сучанская	-	-	2605	*	территории общего пользования, предназначенные для формирования земельных участков в целях размещения линейных объектов инженерной и транспортной инфраструктуры	-
131	Город Пермь, Кировский район, ул.Запольская 2-я	-	-	3289	*	территории общего пользования, предназначенные для формирования земельных участков в целях размещения линейных объектов инженерной и транспортной инфраструктуры	-
132	Город Пермь, Кировский район, ул.Запольская 1-я	-	-	2434	*	территории общего пользования, предназначенные для формирования земельных участков в целях размещения линейных объектов инженерной и транспортной инфраструктуры	-
133	Город Пермь, Кировский район	-	-	1647	*	территории общего пользования, предназначенные для формирования земельных участков в целях размещения линейных объектов инженерной и транспортной инфраструктуры	-
134	Город Пермь, Кировский район	-	-	7805	*	территории общего пользования, предназначенные для формирования земельных участков в целях размещения линейных объектов инженерной и транспортной инфраструктуры	-
135	Город Пермь, Кировский район	-	-	5729	*	территории общего пользования, предназначенные для формирования земельных участков в целях размещения линейных объектов инженерной и транспортной инфраструктуры	-

1	2	3	4	5	6	7	8
136	Город Пермь, Кировский район, ул.Высокая	-	-	28873	*	территории общего пользования, предназначенные для формирования земельных участков в целях размещения линейных объектов инженерной и транспортной инфраструктуры	-
137	Город Пермь, Кировский район, ул.Новосельская	-	-	1176	*	территории общего пользования, предназначенные для формирования земельных участков в целях размещения линейных объектов инженерной и транспортной инфраструктуры	-
138	Город Пермь, Кировский район, ул.Черногорская	-	-	963	*	территории общего пользования, предназначенные для формирования земельных участков в целях размещения линейных объектов инженерной и транспортной инфраструктуры	-
139	Город Пермь, Кировский район, ул.Разъездная	-	-	9536	*	территории общего пользования, предназначенные для формирования земельных участков в целях размещения линейных объектов инженерной и транспортной инфраструктуры	-
140	Город Пермь, Кировский район, ул.Новосельская	-	-	1420	*	территории общего пользования, предназначенные для формирования земельных участков в целях размещения линейных объектов инженерной и транспортной инфраструктуры	-
141	Город Пермь, Кировский район, ул.Черногорская	-	-	1294	*	территории общего пользования, предназначенные для формирования земельных участков в целях размещения линейных объектов инженерной и транспортной инфраструктуры	-
142	Город Пермь, Кировский район, ул.Прудовая	-	-	1459	*	территории общего пользования, предназначенные для формирования земельных участков в целях размещения линейных объектов инженерной и транспортной инфраструктуры	-
143	Город Пермь, Кировский район, ул.Вольская	-	-	23342	*	территории общего пользования, предназначенные для формирования земельных участков в целях размещения линейных объектов инженерной и транспортной инфраструктуры	-
144	Город Пермь, Кировский район, ул.Новосельская	-	-	1440	*	территории общего пользования, предназначенные для формирования земельных участков в целях размещения линейных объектов инженерной и транспортной инфраструктуры	-
145	Город Пермь, Кировский район, ул.Черногорская	-	-	1373	*	территории общего пользования, предназначенные для формирования земельных участков в целях размещения линейных объектов инженерной и транспортной инфраструктуры	-
146	Город Пермь, Кировский район, ул.Прудовая	-	-	1219	*	территории общего пользования, предназначенные для формирования земельных участков в целях размещения линейных объектов инженерной и транспортной инфраструктуры	-
147	Город Пермь, Кировский район, ул.Солдатская	-	-	1449	*	территории общего пользования, предназначенные для формирования земельных участков в целях размещения линейных объектов инженерной и транспортной инфраструктуры	-
148	Город Пермь, Кировский район, ул.Магазинная	-	-	1257	*	территории общего пользования, предназначенные для формирования земельных участков в целях размещения линейных объектов инженерной и транспортной инфраструктуры	-

1	2	3	4	5	6	7	8
149	Город Пермь, Кировский район, ул.Магазинная	-	-	2764	*	территории общего пользования, предназначенные для формирования земельных участков в целях размещения линейных объектов инженерной и транспортной инфраструктуры	-
150	Город Пермь, Кировский район, ул.Псковская	-	-	18402	*	территории общего пользования, предназначенные для формирования земельных участков в целях размещения линейных объектов инженерной и транспортной инфраструктуры	-
151	Город Пермь, Кировский район, ул.Солдатская	-	-	1492	*	территории общего пользования, предназначенные для формирования земельных участков в целях размещения линейных объектов инженерной и транспортной инфраструктуры	-
152	Город Пермь, Кировский район, ул.Прудовая	-	-	1245	*	территории общего пользования, предназначенные для формирования земельных участков в целях размещения линейных объектов инженерной и транспортной инфраструктуры	-
153	Город Пермь, Кировский район, ул.Черногорская	-	-	1568	*	территории общего пользования, предназначенные для формирования земельных участков в целях размещения линейных объектов инженерной и транспортной инфраструктуры	-
154	Город Пермь, Кировский район, ул.Новосельская	-	-	1508	*	территории общего пользования, предназначенные для формирования земельных участков в целях размещения линейных объектов инженерной и транспортной инфраструктуры	-
155	Город Пермь, Кировский район, ул.Ермака	-	-	25171	*	территории общего пользования, предназначенные для формирования земельных участков в целях размещения линейных объектов инженерной и транспортной инфраструктуры	-
156	Город Пермь, Кировский район, ул.Солдатская	-	-	1440	*	территории общего пользования, предназначенные для формирования земельных участков в целях размещения линейных объектов инженерной и транспортной инфраструктуры	-
157	Город Пермь, Кировский район, ул.Прудовая	-	-	1240	*	территории общего пользования, предназначенные для формирования земельных участков в целях размещения линейных объектов инженерной и транспортной инфраструктуры	-
158	Город Пермь, Кировский район, ул.Черногорская	-	-	1628	*	территории общего пользования, предназначенные для формирования земельных участков в целях размещения линейных объектов инженерной и транспортной инфраструктуры	-
159	Город Пермь, Кировский район, ул.Новосельская	-	-	1009	*	территории общего пользования, предназначенные для формирования земельных участков в целях размещения линейных объектов инженерной и транспортной инфраструктуры	-
160	Город Пермь, Кировский район, ул.Смольная	-	-	17939	*	территории общего пользования, предназначенные для формирования земельных участков в целях размещения линейных объектов инженерной и транспортной инфраструктуры	-
161	Город Пермь, Кировский район, ул.Солдатская	-	-	1266	*	территории общего пользования, предназначенные для формирования земельных участков в целях размещения линейных объектов инженерной и транспортной инфраструктуры	-

1	2	3	4	5	6	7	8
162	Город Пермь, Кировский район, ул.Прудовая	-	-	1212	*	территории общего пользования, предназначенные для формирования земельных участков в целях размещения линейных объектов инженерной и транспортной инфраструктуры	-
163	Город Пермь, Кировский район, ул.Черногорская	-	-	1492	*	территории общего пользования, предназначенные для формирования земельных участков в целях размещения линейных объектов инженерной и транспортной инфраструктуры	-
164	Город Пермь, Кировский район, ул.Новосельская	-	-	1084	*	территории общего пользования, предназначенные для формирования земельных участков в целях размещения линейных объектов инженерной и транспортной инфраструктуры	-
165	Город Пермь, Кировский район, ул.Заборная	-	-	12558	*	территории общего пользования, предназначенные для формирования земельных участков в целях размещения линейных объектов инженерной и транспортной инфраструктуры	-
166	Город Пермь, Кировский район, ул.Солдатская	-	-	1304	*	территории общего пользования, предназначенные для формирования земельных участков в целях размещения линейных объектов инженерной и транспортной инфраструктуры	-
167	Город Пермь, Кировский район, ул.Кедровая	-	-	23057	*	территории общего пользования, предназначенные для формирования земельных участков в целях размещения линейных объектов инженерной и транспортной инфраструктуры	-
168	Город Пермь, Кировский район, ул.Рижская	-	-	12350	*	территории общего пользования, предназначенные для формирования земельных участков в целях размещения линейных объектов инженерной и транспортной инфраструктуры	-
169	Город Пермь, Кировский район, ул.Прудовая	-	-	1231	*	территории общего пользования, предназначенные для формирования земельных участков в целях размещения линейных объектов инженерной и транспортной инфраструктуры	-
170	Город Пермь, Кировский район, ул.Черногорская	-	-	1494	*	территории общего пользования, предназначенные для формирования земельных участков в целях размещения линейных объектов инженерной и транспортной инфраструктуры	-
171	Город Пермь, Кировский район, ул.Светлогорская	-	-	35260	*	территории общего пользования, предназначенные для формирования земельных участков в целях размещения линейных объектов инженерной и транспортной инфраструктуры	-
172	Город Пермь, Кировский район	-	-	450	-	локальное очистное сооружение	под строительство объекта инженерной инфраструктуры

1	2	3	4	5	6	7	8
173	Город Пермь, Кировский район	-	-	100	-	трансформаторная подстанция	под строительство объекта инженерной инфраструктуры
174	Город Пермь, Кировский район	-	-	102	-	трансформаторная подстанция	под строительство объекта инженерной инфраструктуры
175	Город Пермь, Кировский район	-	-	194	-	канализационная насосная станция	под строительство объекта инженерной инфраструктуры
176	Город Пермь, Кировский район	-	-	128	-	трансформаторная подстанция	под строительство объекта инженерной инфраструктуры
177	Город Пермь, Кировский район	-	-	1534	*	территории общего пользования, предназначенные для формирования земельных участков под зеленые насаждения	-
178	Город Пермь, Кировский район	-	-	1252	*	территории общего пользования, предназначенные для формирования земельных участков под зеленые насаждения	-
179	Город Пермь, Кировский район	-	-	4061	*	территории общего пользования, предназначенные для формирования земельных участков под зеленые насаждения	-
180	Город Пермь, Кировский район	-	-	4259	*	территории общего пользования, предназначенные для формирования земельных участков под зеленые насаждения	-
181	Город Пермь, Кировский район	-	-	100	-	трансформаторная подстанция	под строительство объекта инженерной инфраструктуры
182	Город Пермь, Кировский район	-	-	100	-	трансформаторная подстанция	под строительство объекта инженерной инфраструктуры

1	2	3	4	5	6	7	8
183	Город Пермь, Кировский район	-	-	273	-	трансформаторная подстанция	под строительство объекта инженерной инфраструктуры
184	Город Пермь, Кировский район	-	-	472	*	проход (проезд)	-
185	Город Пермь, Кировский район	-	-	646	*	проход (проезд)	-
186	Город Пермь, Кировский район	-	-	482	*	проход (проезд)	-
187	Город Пермь, Кировский район	-	-	1537	*	проход (проезд)	-
188	Город Пермь, Кировский район	-	-	413	*	проход (проезд)	-
189	Город Пермь, Кировский район	-	-	182	*	проход (проезд)	-
190	Город Пермь, Кировский район	-	-	94	*	проход (проезд)	-
191	Город Пермь, Кировский район	-	-	171	*	проход (проезд)	-
192	Город Пермь, Кировский район	-	-	124	*	проход (проезд)	-
193	Город Пермь, Кировский район	-	-	1317		территории общего пользования, предназначенные для формирования земельных участков в целях размещения линейных объектов инженерной и транспортной инфраструктуры	
194	Город Пермь, Кировский район	-	-	126	-	Трансформаторная подстанция	под строительство объекта инженерной инфраструктуры

Приложения см. на стр. 499

Экспликация образуемых и изменяемых земельных участков (в том числе в части СТН часть Д2, Д3, Д4, часть И3) (фрагмент 4)

Номер участка на чертеже	Местоположение участка	Землепользователь (правообладатель)	Адрес земельного участка (при наличии)	Площадь образуемых и изменяемых земельных участков и их частей по проекту (кв.м)	Образуемые земельные участки, которые после образования будут относиться к территориям общего пользования или имуществу общего пользования	Вид разрешенного использования образуемых земельных участков в соответствии с проектом планировки территории	Примечание
1	2	3	4	5	6	7	8
1	Город Пермь, Дзержинский район (до пересечения с ул.Вагонной)	-	-	8821	*	территории общего пользования, предназначенные для формирования земельных участков в целях размещения линейных объектов инженерной и транспортной инфраструктуры	-
2	Город Пермь, Дзержинский район (до пересечения с ул.Хабаровской)	-	-	4056	*	территории общего пользования, предназначенные для формирования земельных участков в целях размещения линейных объектов инженерной и транспортной инфраструктуры	-
3	Город Пермь, Дзержинский район, ул.Вагонная (до пересечения с ул.Хабаровской)	-	-	6228	*	территории общего пользования, предназначенные для формирования земельных участков в целях размещения линейных объектов инженерной и транспортной инфраструктуры	-
4	Город Пермь, Дзержинский район, ул.Хабаровская (до пересечения с ул.Вагонной и ул.Красноводской)	-	-	18077	*	территории общего пользования, предназначенные для формирования земельных участков в целях размещения линейных объектов инженерной и транспортной инфраструктуры	-
5	Город Пермь, Дзержинский район (до пересечения с ул.Хабаровской)	-	-	7019	*	территории общего пользования, предназначенные для формирования земельных участков в целях размещения линейных объектов инженерной и транспортной инфраструктуры	-
6	Город Пермь, Дзержинский район (до пересечения с ул.Хабаровской и ул.Коллективной)	-	-	1654	*	территории общего пользования, предназначенные для формирования земельных участков в целях размещения линейных объектов инженерной и транспортной инфраструктуры	-

1	2	3	4	5	6	7	8
7	Город Пермь, Дзержинский район, ул.Коллективная (до пересечения с ул.Вагонной)	-	-	2140	*	территории общего пользования, предназначенные для формирования земельных участков в целях размещения линейных объектов инженерной и транспортной инфраструктуры	-
8	Город Пермь, Дзержинский район (до пересечения с ул.Надеждинской и ул.Коллективной)	-	-	564	*	территории общего пользования, предназначенные для формирования земельных участков в целях размещения линейных объектов инженерной и транспортной инфраструктуры	-
9	Город Пермь, Дзержинский район, ул.Надеждинская (до пересечения с ул.Вагонной)	-	-	4415	*	территории общего пользования, предназначенные для формирования земельных участков в целях размещения линейных объектов инженерной и транспортной инфраструктуры	-
10	Город Пермь, Дзержинский район, ул.Вагонная (до пересечения с ул.Хабаровской и ул.Заречной)	-	-	6282	*	территории общего пользования, предназначенные для формирования земельных участков в целях размещения линейных объектов инженерной и транспортной инфраструктуры	-
11	Город Пермь, Дзержинский район (до пересечения с ул.Заречной)	-	-	2797	*	территории общего пользования, предназначенные для формирования земельных участков в целях размещения линейных объектов инженерной и транспортной инфраструктуры	-
12	Город Пермь, Дзержинский район, ул.Заречная (до пересечения с ул.Ветлужской и ул.Вагонной)	-	-	29757	*	территории общего пользования, предназначенные для формирования земельных участков в целях размещения линейных объектов инженерной и транспортной инфраструктуры	-
13	Город Пермь, Дзержинский район, ул.Вагонная (до пересечения с ул.Заречной)	-	-	2307	*	территории общего пользования, предназначенные для формирования земельных участков в целях размещения линейных объектов инженерной и транспортной инфраструктуры	-
14	Город Пермь, Дзержинский район, ул.Софьи Ковалевской (до пересечения с ул.Заречной и ул.Вагонной)	-	-	4077	*	территории общего пользования, предназначенные для формирования земельных участков в целях размещения линейных объектов инженерной и транспортной инфраструктуры	-
15	Город Пермь, Дзержинский район (до пересечения с ул.Софьи Ковалевской и ул.Белоевской)	-	-	388	*	территории общего пользования, предназначенные для формирования земельных участков в целях размещения линейных объектов инженерной и транспортной инфраструктуры	-
16	Город Пермь, Дзержинский район, ул.Белоевская (до пересечения с ул.Софьи Ковалевской и ул.Вагонной)	-	-	2419	*	территории общего пользования, предназначенные для формирования земельных участков в целях размещения линейных объектов инженерной и транспортной инфраструктуры	-

1	2	3	4	5	6	7	8
17	Город Пермь, Дзержинский район (до пересечения с ул.Хабаровской и ул.Заречной)	-	-	2387	*	территории общего пользования, предназначенные для формирования земельных участков в целях размещения линейных объектов инженерной и транспортной инфраструктуры	-
18	Город Пермь, Дзержинский район, ул.Красноводская (до пересечения с ул.Заречной)	-	-	10173	*	территории общего пользования, предназначенные для формирования земельных участков в целях размещения линейных объектов инженерной и транспортной инфраструктуры	-
19	Город Пермь, Дзержинский район, ул.Бажова (до пересечения с ул.Ветлужской и ул.Красноводской)	-	-	4257	*	территории общего пользования, предназначенные для формирования земельных участков в целях размещения линейных объектов инженерной и транспортной инфраструктуры	-
20	Город Пермь, Дзержинский район, Лузанский переулок (до пересечения с ул.Ветлужской и ул.Красноводской)	-	-	3514	*	территории общего пользования, предназначенные для формирования земельных участков в целях размещения линейных объектов инженерной и транспортной инфраструктуры	-
21	Город Пермь, Дзержинский район, ул.Хабаровская (до пересечения с ул.Ветлужской и ул.Красноводской)	-	-	6652	*	территории общего пользования, предназначенные для формирования земельных участков в целях размещения линейных объектов инженерной и транспортной инфраструктуры	-
22	Город Пермь, Дзержинский район, ул.Ветлужская (до пересечения с ул.Белоевской)	-	-	46102	*	территории общего пользования, предназначенные для формирования земельных участков в целях размещения линейных объектов инженерной и транспортной инфраструктуры	-
23	Город Пермь, Дзержинский район, ул.Хабаровская (до пересечения с ул.Ветлужской и ул.Кочегаров)	-	-	7824	*	территории общего пользования, предназначенные для формирования земельных участков в целях размещения линейных объектов инженерной и транспортной инфраструктуры	-
24	Город Пермь, Дзержинский район	-	-	1084	*	территории общего пользования, предназначенные для формирования земельных участков в целях размещения линейных объектов инженерной и транспортной инфраструктуры	-
25	Город Пермь, Дзержинский район, ул.Кочегаров (до пересечения с ул.Хабаровской и ул.Генерала Наумова)	-	-	28565	*	территории общего пользования, предназначенные для формирования земельных участков в целях размещения линейных объектов инженерной и транспортной инфраструктуры	-
26	Город Пермь, Дзержинский район, ул.Заречная (до пересечения с ул.Ветлужской и ул.Кочегаров)	-	-	8091	*	территории общего пользования, предназначенные для формирования земельных участков в целях размещения линейных объектов инженерной и транспортной инфраструктуры	-

1	2	3	4	5	6	7	8
27	Город Пермь, Дзержинский район, ул.Белоевская (до пересечения с ул.Ветлужской и ул.Кочегаров)	-	-	5002	*	территории общего пользования, предназначенные для формирования земельных участков в целях размещения линейных объектов инженерной и транспортной инфраструктуры	-
28	Город Пермь, Дзержинский район, ул.Генерала Наумова (до пересечения с ул.Заречной и ул.Кочегаров)	-	-	37603	*	территории общего пользования, предназначенные для формирования земельных участков в целях размещения линейных объектов инженерной и транспортной инфраструктуры	-
29	Город Пермь, Дзержинский район, ул.Заречная	-	-	4037	*	территории общего пользования, предназначенные для формирования земельных участков в целях размещения линейных объектов инженерной и транспортной инфраструктуры	-
30	Город Пермь, Дзержинский район, ул.Заречная (до пересечения с ул.Генерала Наумова)	-	-	5715	*	территории общего пользования, предназначенные для формирования земельных участков в целях размещения линейных объектов инженерной и транспортной инфраструктуры	-
31	Город Пермь, Дзержинский район, ул.Софьи Ковалевской (до пересечения с ул.Марии Загуменных и ул.Генерала Наумова)	-	-	4502	*	территории общего пользования, предназначенные для формирования земельных участков в целях размещения линейных объектов инженерной и транспортной инфраструктуры	-
32	Город Пермь, Дзержинский район, ул.Софьи Ковалевской (до пересечения с ул.Сортировочной и ул.Генерала Наумова)	-	-	3124	*	территории общего пользования, предназначенные для формирования земельных участков в целях размещения линейных объектов инженерной и транспортной инфраструктуры	-
33	Город Пермь, Дзержинский район, ул.Майкопская (до пересечения с ул.Марии Загуменных и ул.Генерала Наумова)	-	-	4550	*	территории общего пользования, предназначенные для формирования земельных участков в целях размещения линейных объектов инженерной и транспортной инфраструктуры	-
34	Город Пермь, Дзержинский район, ул.Моршанская (до пересечения с ул.Майкопской и Ленвийским переулком)	-	-	932	*	территории общего пользования, предназначенные для формирования земельных участков в целях размещения линейных объектов инженерной и транспортной инфраструктуры	-
35	Город Пермь, Дзержинский район, ул.Генерала Наумова (до пересечения с ул.Заречной и ул.Абаканской)	-	-	4739	*	территории общего пользования, предназначенные для формирования земельных участков в целях размещения линейных объектов инженерной и транспортной инфраструктуры	-

1	2	3	4	5	6	7	8
36	Город Пермь, Дзержинский район, Ленвийский переулок (до пересечения с ул.Генерала Наумова)	-	-	4071	*	территории общего пользования, предназначенные для формирования земельных участков в целях размещения линейных объектов инженерной и транспортной инфраструктуры	-
37	Город Пермь, Дзержинский район (до пересечения с Ленвийским переулком и ул.Абаканской)	-	-	702	*	территории общего пользования, предназначенные для формирования земельных участков в целях размещения линейных объектов инженерной и транспортной инфраструктуры	-
38	Город Пермь, Дзержинский район, ул.Моршанская (до пересечения с Ленвийским переулком и ул.Абаканской)	-	-	996	*	территории общего пользования, предназначенные для формирования земельных участков в целях размещения линейных объектов инженерной и транспортной инфраструктуры	-
39	Город Пермь, Дзержинский район, ул.Абаканская (до пересечения с ул.Генерала Наумова)	-	-	13006	*	территории общего пользования, предназначенные для формирования земельных участков в целях размещения линейных объектов инженерной и транспортной инфраструктуры	-
40	Город Пермь, Дзержинский район (до пересечения с ул.Тувинской и ул.Абаканской)	-	-	792	*	территории общего пользования, предназначенные для формирования земельных участков в целях размещения линейных объектов инженерной и транспортной инфраструктуры	-
41	Город Пермь, Дзержинский район (до пересечения с ул.Тувинской и ул.Абаканской)	-	-	790	*	территории общего пользования, предназначенные для формирования земельных участков в целях размещения линейных объектов инженерной и транспортной инфраструктуры	-
42	Город Пермь, Дзержинский район, ул.Генерала Наумова (до пересечения с ул.Тувинской и ул.Кустарной)	-	-	1251	*	территории общего пользования, предназначенные для формирования земельных участков в целях размещения линейных объектов инженерной и транспортной инфраструктуры	-
43	Город Пермь, Дзержинский район, ул.Тувинская (до пересечения с ул.Генерала Наумова)	-	-	4724	*	территории общего пользования, предназначенные для формирования земельных участков в целях размещения линейных объектов инженерной и транспортной инфраструктуры	-
44	Город Пермь, Дзержинский район (до пересечения с ул.Тувинской и ул.Кустарной)	-	-	1076	*	территории общего пользования, предназначенные для формирования земельных участков в целях размещения линейных объектов инженерной и транспортной инфраструктуры	-
45	Город Пермь, Дзержинский район (до пересечения с ул.Тувинской и ул.Кустарной)	-	-	763	*	территории общего пользования, предназначенные для формирования земельных участков в целях размещения линейных объектов инженерной и транспортной инфраструктуры	-

1	2	3	4	5	6	7	8
46	Город Пермь, Дзержинский район, ул.Кустарная (до пересечения с ул.Марии Загуменных и ул.Сортировочной)	-	-	10759	*	территории общего пользования, предназначенные для формирования земельных участков в целях размещения линейных объектов инженерной и транспортной инфраструктуры	-
47	Город Пермь, Дзержинский район (до пересечения с ул.Дошкольной)	-	-	1368	*	территории общего пользования, предназначенные для формирования земельных участков в целях размещения линейных объектов инженерной и транспортной инфраструктуры	-
48	Город Пермь, Дзержинский район, ул.Дошкольная (до пересечения с ул.Марии Загуменных и ул.Сортировочной 3-й)	-	-	3757	*	территории общего пользования, предназначенные для формирования земельных участков в целях размещения линейных объектов инженерной и транспортной инфраструктуры	-
49	Город Пермь, Дзержинский район, ул.Кустарная 2-я (до пересечения с ул.Сортировочной 3-й и ул.Генерала Наумова)	-	-	3294	*	территории общего пользования, предназначенные для формирования земельных участков в целях размещения линейных объектов инженерной и транспортной инфраструктуры	-
50	Город Пермь, Дзержинский район, ул.Славгородская (до пересечения с ул.Сортировочной 3-й и ул.Генерала Наумова)	-	-	3861	*	территории общего пользования, предназначенные для формирования земельных участков в целях размещения линейных объектов инженерной и транспортной инфраструктуры	-
51	Город Пермь, Дзержинский район, ул.Дошкольная (до пересечения с ул.Сортировочной 3-й и ул.Генерала Наумова)	-	-	3926	*	территории общего пользования, предназначенные для формирования земельных участков в целях размещения линейных объектов инженерной и транспортной инфраструктуры	-
52	Город Пермь, Дзержинский район, ул.Лепешинской (до пересечения с ул.Кустарной и ул.Кочегаров)	-	-	11164	*	территории общего пользования, предназначенные для формирования земельных участков в целях размещения линейных объектов инженерной и транспортной инфраструктуры	-
53	Город Пермь, Дзержинский район, ул.Ветлужская (до пересечения с ул.Марии Загуменных и ул.Лепешинской)	-	-	4955	*	территории общего пользования, предназначенные для формирования земельных участков в целях размещения линейных объектов инженерной и транспортной инфраструктуры	-
54	Город Пермь, Дзержинский район, ул.Машинистов (до пересечения с ул.Марии Загуменных и ул.Лепешинской)	-	-	4785	*	территории общего пользования, предназначенные для формирования земельных участков в целях размещения линейных объектов инженерной и транспортной инфраструктуры	-
55	Город Пермь, Дзержинский район, ул.Ветлужская (до пересечения с ул.Лепешинской и ул.Генерала Наумова)	-	-	5487	*	территории общего пользования, предназначенные для формирования земельных участков в целях размещения линейных объектов инженерной и транспортной инфраструктуры	-

1	2	3	4	5	6	7	8
56	Город Пермь, Дзержинский район, ул.Машинистов (до пересечения с ул.Лепешинской и ул.Генерала Наумова)	-	-	5577	*	территории общего пользования, предназначенные для формирования земельных участков в целях размещения линейных объектов инженерной и транспортной инфраструктуры	-
57	Город Пермь, Дзержинский район, ул.Генерала Наумова (до пересечения с ул.Абаканской и ул.Кочегаров)	-	-	16141	*	территории общего пользования, предназначенные для формирования земельных участков в целях размещения линейных объектов инженерной и транспортной инфраструктуры	-
58	Город Пермь, Дзержинский район (до пересечения с ул.Кустарной)	-	-	334	*	территории общего пользования, предназначенные для формирования земельных участков в целях размещения линейных объектов инженерной и транспортной инфраструктуры	-
59	Город Пермь, Дзержинский район, ул.Славгородская (до пересечения с ул.Генерала Наумова и ул.Сортировочной)	-	-	2163	*	территории общего пользования, предназначенные для формирования земельных участков в целях размещения линейных объектов инженерной и транспортной инфраструктуры	-
60	Город Пермь, Дзержинский район, ул.Стрелочников (до пересечения с ул.Славгородской и ул.Электровозной)	-	-	1675	*	территории общего пользования, предназначенные для формирования земельных участков в целях размещения линейных объектов инженерной и транспортной инфраструктуры	-
61	Город Пермь, Дзержинский район, ул.Электровозная (до пересечения с ул.Генерала Наумова и ул.Сортировочной 1-й)	-	-	2888	*	территории общего пользования, предназначенные для формирования земельных участков в целях размещения линейных объектов инженерной и транспортной инфраструктуры	-
62	Город Пермь, Дзержинский район, ул.Дошкольная (до пересечения с ул.Генерала Наумова и ул.Электровозной)	-	-	2733	*	территории общего пользования, предназначенные для формирования земельных участков в целях размещения линейных объектов инженерной и транспортной инфраструктуры	-
63	Город Пермь, Дзержинский район, ул.Ветлужская (до пересечения с ул.Генерала Наумова и ул.Сортировочной 1-й)	-	-	3715	*	территории общего пользования, предназначенные для формирования земельных участков в целях размещения линейных объектов инженерной и транспортной инфраструктуры	-
64	Город Пермь, Дзержинский район, ул.Машинистов (до пересечения с ул.Генерала Наумова и ул.Сортировочной 1-й)	-	-	4881	*	территории общего пользования, предназначенные для формирования земельных участков в целях размещения линейных объектов инженерной и транспортной инфраструктуры	-
65	Город Пермь, Дзержинский район, ул.Сортировочная 1-я (до пересечения с ул.Машинистов и ул.Кустарной)	-	-	10935	*	территории общего пользования, предназначенные для формирования земельных участков в целях размещения линейных объектов инженерной и транспортной инфраструктуры	-

1	2	3	4	5	6	7	8
66	Город Пермь, Дзержинский район, ул.Сортировочная 1-я (до пересечения с ул.Машинистов)	-	-	953	*	территории общего пользования, предназначенные для формирования земельных участков в целях размещения линейных объектов инженерной и транспортной инфраструктуры	-
67	Город Пермь, Дзержинский район, ул.Машинистов (до пересечения с ул.Сортировочная 1-й и ул.Путейской)	-	-	2718	*	территории общего пользования, предназначенные для формирования земельных участков в целях размещения линейных объектов инженерной и транспортной инфраструктуры	-
68	Город Пермь, Дзержинский район, ул.Путейская (до пересечения с ул.Кочегаров и ул.Кустарной)	-	-	15847	*	территории общего пользования, предназначенные для формирования земельных участков в целях размещения линейных объектов инженерной и транспортной инфраструктуры	-
69	Город Пермь, Дзержинский район, ул.Машинистов (до пересечения с ул.Путейской и ул.Красноборской)	-	-	923	*	территории общего пользования, предназначенные для формирования земельных участков в целях размещения линейных объектов инженерной и транспортной инфраструктуры	-
70	Город Пермь, Дзержинский район, ул.Высоковольтная (до пересечения с ул.Сортировочной 1-й и ул.Путейской)	-	-	2978	*	территории общего пользования, предназначенные для формирования земельных участков в целях размещения линейных объектов инженерной и транспортной инфраструктуры	-
71	Город Пермь, Дзержинский район, ул.Дошкольная (до пересечения с ул.Сортировочной 1-й и ул.Путейской)	-	-	3787	*	территории общего пользования, предназначенные для формирования земельных участков в целях размещения линейных объектов инженерной и транспортной инфраструктуры	-
72	Город Пермь, Дзержинский район, ул.Ветлужская (до пересечения с ул.Путейской и ул.Красноборской)	-	-	2051	*	территории общего пользования, предназначенные для формирования земельных участков в целях размещения линейных объектов инженерной и транспортной инфраструктуры	-
73	Город Пермь, Дзержинский район, ул.Красноборская (до пересечения с ул.Ветлужской и ул.Кочегаров)	-	-	4502	*	территории общего пользования, предназначенные для формирования земельных участков в целях размещения линейных объектов инженерной и транспортной инфраструктуры	-
74	Город Пермь, Дзержинский район, ул.Ветлужская (до пересечения с ул.Красноборской)	-	-	1094	*	территории общего пользования, предназначенные для формирования земельных участков в целях размещения линейных объектов инженерной и транспортной инфраструктуры	-
75	Город Пермь, Дзержинский район, ул.Дошкольная (до пересечения с ул.Сортировочной 1-й и ул.Путейской)	-	-	2621	*	территории общего пользования, предназначенные для формирования земельных участков в целях размещения линейных объектов инженерной и транспортной инфраструктуры	-

1	2	3	4	5	6	7	8
76	Город Пермь, Дзержинский район, ул.Электровозная (до пересечения с ул.Сортировочной 1-й и ул.Путейской)	-	-	2580	*	территории общего пользования, предназначенные для формирования земельных участков в целях размещения линейных объектов инженерной и транспортной инфраструктуры	-
77	Город Пермь, Дзержинский район, ул.Славгородская (до пересечения с ул.Сортировочной 1-й и ул.Путейской)	-	-	2156	*	территории общего пользования, предназначенные для формирования земельных участков в целях размещения линейных объектов инженерной и транспортной инфраструктуры	-
78	Город Пермь, Дзержинский район (до пересечения с ул.Путейской и ул.Красноборской)	-	-	1136	*	территории общего пользования, предназначенные для формирования земельных участков в целях размещения линейных объектов инженерной и транспортной инфраструктуры	-
79	Город Пермь, Дзержинский район, ул.Красноборская (до пересечения с ул.Ветлужской и ул.Кустарной)	-	-	6764	*	территории общего пользования, предназначенные для формирования земельных участков в целях размещения линейных объектов инженерной и транспортной инфраструктуры	-
80	Город Пермь, Дзержинский район (до пересечения с ул.Красноборской)	-	-	744	*	территории общего пользования, предназначенные для формирования земельных участков в целях размещения линейных объектов инженерной и транспортной инфраструктуры	-
81	Город Пермь, Дзержинский район, ул.Кустарная (до пересечения с ул.Красноборской и ул.Сортировочной)	-	-	5168	*	территории общего пользования, предназначенные для формирования земельных участков в целях размещения линейных объектов инженерной и транспортной инфраструктуры	-
82	Город Пермь, Дзержинский район, ул.Путейская 2-я (до пересечения с ул.Кустарной и ул.Якутской)	-	-	12444	*	территории общего пользования, предназначенные для формирования земельных участков в целях размещения линейных объектов инженерной и транспортной инфраструктуры	-
83	Город Пермь, Дзержинский район, ул.Путейская (до пересечения с ул.Кустарной и ул.Якутской)	-	-	13351	*	территории общего пользования, предназначенные для формирования земельных участков в целях размещения линейных объектов инженерной и транспортной инфраструктуры	-
84	Город Пермь, Дзержинский район, ул.Красноборская 2-я (до пересечения с ул.Кустарной и ул.Якутской)	-	-	12133	*	территории общего пользования, предназначенные для формирования земельных участков в целях размещения линейных объектов инженерной и транспортной инфраструктуры	-
85	Город Пермь, Дзержинский район, ул.Красноборская (до пересечения с ул.Кустарной и ул.Якутской)	-	-	14400	*	территории общего пользования, предназначенные для формирования земельных участков в целях размещения линейных объектов инженерной и транспортной инфраструктуры	-

1	2	3	4	5	6	7	8
86	Город Пермь, Дзержинский район, ул.Нижне-Тавдинская (до пересечения с ул.Сортировочной и ул.Путейской 2-й)	-	-	546	*	территории общего пользования, предназначенные для формирования земельных участков в целях размещения линейных объектов инженерной и транспортной инфраструктуры	-
87	Город Пермь, Дзержинский район, ул.Нижне-Тавдинская (до пересечения с ул.Путейской и ул.Путейской 2-й)	-	-	804	*	территории общего пользования, предназначенные для формирования земельных участков в целях размещения линейных объектов инженерной и транспортной инфраструктуры	-
88	Город Пермь, Дзержинский район, ул.Нижне-Тавдинская (до пересечения с ул.Путейской и ул.Красноборской 2-й)	-	-	704	*	территории общего пользования, предназначенные для формирования земельных участков в целях размещения линейных объектов инженерной и транспортной инфраструктуры	-
89	Город Пермь, Дзержинский район (до пересечения с ул.Красноборской)	-	-	338	*	территории общего пользования, предназначенные для формирования земельных участков в целях размещения линейных объектов инженерной и транспортной инфраструктуры	-
90	Город Пермь, Дзержинский район, ул.Заречная (до пересечения с ул.Сортировочной и ул.Путейской 2-й)	-	-	621	*	территории общего пользования, предназначенные для формирования земельных участков в целях размещения линейных объектов инженерной и транспортной инфраструктуры	-
91	Город Пермь, Дзержинский район, ул.Заречная (до пересечения с ул.Путейской и ул.Путейской 2-й)	-	-	715	*	территории общего пользования, предназначенные для формирования земельных участков в целях размещения линейных объектов инженерной и транспортной инфраструктуры	-
92	Город Пермь, Дзержинский район, ул.Заречная (до пересечения с ул.Путейской и ул.Красноборской 2-й)	-	-	1125	*	территории общего пользования, предназначенные для формирования земельных участков в целях размещения линейных объектов инженерной и транспортной инфраструктуры	-
93	Город Пермь, Дзержинский район, ул.Заречная (до пересечения с ул.Красноборской и ул.Красноборской 2-й)	-	-	429	*	территории общего пользования, предназначенные для формирования земельных участков в целях размещения линейных объектов инженерной и транспортной инфраструктуры	-
94	Город Пермь, Дзержинский район, ул.Заречная (до пересечения с ул.Красноборской)	-	-	355	*	территории общего пользования, предназначенные для формирования земельных участков в целях размещения линейных объектов инженерной и транспортной инфраструктуры	-

1	2	3	4	5	6	7	8
95	Город Пермь, Дзержинский район, (до пересечения с ул.Сортировочной и ул.Путейской 2-й)	-	-	582	*	территории общего пользования, предназначенные для формирования земельных участков в целях размещения линейных объектов инженерной и транспортной инфраструктуры	-
96	Город Пермь, Дзержинский район (до пересечения с ул.Путейской и ул.Путейской 2-й)	-	-	581	*	территории общего пользования, предназначенные для формирования земельных участков в целях размещения линейных объектов инженерной и транспортной инфраструктуры	-
97	Город Пермь, Дзержинский район, ул.Хабаровская (до пересечения с ул.Сортировочной и ул.Путейской 2-й)	-	-	750	*	территории общего пользования, предназначенные для формирования земельных участков в целях размещения линейных объектов инженерной и транспортной инфраструктуры	-
98	Город Пермь, Дзержинский район, ул.Хабаровская (до пересечения с ул.Путейской и ул.Путейской 2-й)	-	-	670	*	территории общего пользования, предназначенные для формирования земельных участков в целях размещения линейных объектов инженерной и транспортной инфраструктуры	-
99	Город Пермь, Дзержинский район, ул.Хабаровская (до пересечения с ул.Путейской и ул.Красноборской 2-й)	-	-	635	*	территории общего пользования, предназначенные для формирования земельных участков в целях размещения линейных объектов инженерной и транспортной инфраструктуры	-
100	Город Пермь, Дзержинский район, ул.Хабаровская (до пересечения с ул.Красноборской и ул.Красноборской 2-й)	-	-	746	*	территории общего пользования, предназначенные для формирования земельных участков в целях размещения линейных объектов инженерной и транспортной инфраструктуры	-
101	Город Пермь, Дзержинский район, ул.Якутская	-	-	21636	*	территории общего пользования, предназначенные для формирования земельных участков в целях размещения линейных объектов инженерной и транспортной инфраструктуры	-
102	Город Пермь, Дзержинский район, ул.Путейская (до пересечения с ул.Якутской)	-	-	4886	*	территории общего пользования, предназначенные для формирования земельных участков в целях размещения линейных объектов инженерной и транспортной инфраструктуры	-
103	Город Пермь, Дзержинский район, ул.Красноборская (до пересечения с ул.Якутской)	-	-	7521	*	территории общего пользования, предназначенные для формирования земельных участков в целях размещения линейных объектов инженерной и транспортной инфраструктуры	-
104	Город Пермь, Дзержинский район (до пересечения с ул.Путейской)	-	-	2118	*	территории общего пользования, предназначенные для формирования земельных участков в целях размещения линейных объектов инженерной и транспортной инфраструктуры	-

1	2	3	4	5	6	7	8
105	Город Пермь, Дзержинский район (до пересечения с ул.Путейской и ул.Красноборской)	-	-	824	*	территории общего пользования, предназначенные для формирования земельных участков в целях размещения линейных объектов инженерной и транспортной инфраструктуры	-
106	Город Пермь, Дзержинский район (до пересечения с ул.Красноборской)	-	-	1017	*	территории общего пользования, предназначенные для формирования земельных участков в целях размещения линейных объектов инженерной и транспортной инфраструктуры	-
107	Город Пермь, Дзержинский район, ул.Транспортная (до пересечения с ул.Сочинской и Горным проездом)	-	-	12791	*	территории общего пользования, предназначенные для формирования земельных участков в целях размещения линейных объектов инженерной и транспортной инфраструктуры	-
108	Город Пермь, Дзержинский район, ул.Костычева (до пересечения с ул.Сочинской и ул.Сеченова)	-	-	3133	*	территории общего пользования, предназначенные для формирования земельных участков в целях размещения линейных объектов инженерной и транспортной инфраструктуры	-
109	Город Пермь, Дзержинский район, ул.Докучаева (до пересечения с ул.Сочинской)	-	-	56561	*	территории общего пользования, предназначенные для формирования земельных участков в целях размещения линейных объектов инженерной и транспортной инфраструктуры	-
110	Город Пермь, Дзержинский район, ул.Сеченова, ул.Сочинская, ул.Докучаева	-	-	13842	*	территории общего пользования, предназначенные для формирования земельных участков в целях размещения линейных объектов инженерной и транспортной инфраструктуры	-
111	Город Пермь, Дзержинский район, ул.Сеченова (до пересечения с ул.Докучаева и ул.Транспортной)	-	-	4990	*	территории общего пользования, предназначенные для формирования земельных участков в целях размещения линейных объектов инженерной и транспортной инфраструктуры	-
112	Город Пермь, Дзержинский район, ул.Костычева (до пересечения с ул.Сеченова)	-	-	2934	*	территории общего пользования, предназначенные для формирования земельных участков в целях размещения линейных объектов инженерной и транспортной инфраструктуры	-
113	Город Пермь, Дзержинский район (до пересечения с ул.Костычева и ул.Транспортной)	-	-	2502	*	территории общего пользования, предназначенные для формирования земельных участков в целях размещения линейных объектов инженерной и транспортной инфраструктуры	-
114	Город Пермь, Дзержинский район, ул.Костычева (до пересечения с Горным проездом)	-	-	7248	*	территории общего пользования, предназначенные для формирования земельных участков в целях размещения линейных объектов инженерной и транспортной инфраструктуры	-

1	2	3	4	5	6	7	8
115	Город Пермь, Дзержинский район (до пересечения с ул.Костычева и ул.Транспортной)	-	-	1673	*	территории общего пользования, предназначенные для формирования земельных участков в целях размещения линейных объектов инженерной и транспортной инфраструктуры	-
116	Город Пермь, Дзержинский район, ул. Транспортная (до пересечения с Горным проездом)	-	-	6764	*	территории общего пользования, предназначенные для формирования земельных участков в целях размещения линейных объектов инженерной и транспортной инфраструктуры	-
117	Город Пермь, Дзержинский район, Центральный проезд (до пересечения с ул.Докучаева и ул.Костычева)	-	-	2455	*	территории общего пользования, предназначенные для формирования земельных участков в целях размещения линейных объектов инженерной и транспортной инфраструктуры	-
118	Город Пермь, Дзержинский район, Горный проезд (до пересечения с ул.Докучаева и ул.Транспортной)	-	-	4670	*	территории общего пользования, предназначенные для формирования земельных участков в целях размещения линейных объектов инженерной и транспортной инфраструктуры	-
119	Город Пермь, Дзержинский район	-	-	689	*	под проезд	-
120	Город Пермь, Дзержинский район, ул.Вагонная	-	-	10596	-	детские сады, иные объекты дошкольного воспитания	новое строительство
121	Город Пермь, Дзержинский район	-	-	242	-	ТП	под существующий объект капитального строительства
122	Город Пермь, Дзержинский район	-	-	125	-	ТП	под существующий объект капитального строительства
123	-	-	Город Пермь, Дзержинский район, ул. Лепешинской, 3	2164	-	котельные мощностью до 3 МВт включительно	под существующий объект капитального строительства

1	2	3	4	5	6	7	8
124	Город Пермь, Дзержинский район (до пересечения с ул.Костычева)	-	-	1318	*	проезд	-

Приложения см. на стр. 503

Экспликация образуемых и изменяемых земельных участков (в том числе в части СТН часть И26)
(фрагмент 5)

Номер участка на чертеже	Местоположение участка	Землепользователь (правообладатель)	Адрес земельного участка (при наличии)	Площадь образуемых и изменяемых земельных участков и их частей по проекту (кв.м)	Образуемые земельные участки, которые после образования будут относиться к территориям общего пользования или имуществу общего пользования	Вид разрешенного использования образуемых земельных участков в соответствии с проектом планировки территории	Примечание
1	2	3	4	5	6	7	8
1	Город Пермь, Мотовилихинский район, ул.Верхне-Курьинская	-	-	16517	*	территории общего пользования, предназначенные для формирования земельных участков в целях размещения линейных объектов инженерной и транспортной инфраструктуры	-
2	Город Пермь, Мотовилихинский район, ул.Сосьвинская (от ул.Ленской до ул.Верхне-Курьинской)	-	-	8040	*	территории общего пользования, предназначенные для формирования земельных участков в целях размещения линейных объектов инженерной и транспортной инфраструктуры	-
3	Город Пермь, Мотовилихинский район, проезд от ул. Сосьвинской 2-ой до ул.10-я Линия	-	-	385	*	территории общего пользования, предназначенные для формирования земельных участков в целях размещения линейных объектов инженерной и транспортной инфраструктуры	-
4	Город Пермь, Мотовилихинский район, ул.10-я Линия	-	-	182	*	проезд (проход)	-
5	Город Пермь, Мотовилихинский район, ул. Сосьвинская 2-я	-	-	808	*	проезд (проход)	

1	2	3	4	5	6	7	8
6	Город Пермь, Мотовилихинский район, проезд к дому № 36а по ул. Сосьвинской 2-й	-	-	753	*	проезд (проход)	-
7	Город Пермь, Мотовилихинский район, ул.Сосьвинская (от ул.Сосьвинской 2-й до ул.10-я Линия)	-	-	1110	*	территории общего пользования, предназначенные для формирования земельных участков в целях размещения линейных объектов инженерной и транспортной инфраструктуры	-
8	Город Пермь, Мотовилихинский район, ул.10-я Линия (от ул.Сосьвинской до ул.Верхне-Курьинской)	-	-	5597	*	территории общего пользования, предназначенные для формирования земельных участков в целях размещения линейных объектов инженерной и транспортной инфраструктуры	-
9	Город Пермь, Мотовилихинский район, проезд от ул.Сосьвинской до ул.10-я Линия	-	-	1756	*	территории общего пользования, предназначенные для формирования земельных участков в целях размещения линейных объектов инженерной и транспортной инфраструктуры	-
10	Город Пермь, Мотовилихинский район, ул.Ленская	-	-	174	*	проезд (проход)	-
11	Город Пермь, Мотовилихинский район, ул.Ангарская	-	-	184	*	проезд (проход)	-
12	Город Пермь, Мотовилихинский район, ул.Днепровская	-	-	270	*	проезд (проход)	-
13	Город Пермь, Мотовилихинский район, ул.5-я Линия (от ул.Сосьвинской до ул.Верхне-Курьинской)	-	-	5805	*	территории общего пользования, предназначенные для формирования земельных участков в целях размещения линейных объектов инженерной и транспортной инфраструктуры	-
14	Город Пермь, Мотовилихинский район, проезд от ул.Днепровской до ул.5-я Линия	-	-	490	*	территории общего пользования, предназначенные для формирования земельных участков в целях размещения линейных объектов инженерной и транспортной инфраструктуры	-
15	Город Пермь, Мотовилихинский район, ул.Днепровская (от ул.Ленской до ул.Верхне-Курьинской)	-	-	6798	*	территории общего пользования, предназначенные для формирования земельных участков в целях размещения линейных объектов инженерной и транспортной инфраструктуры	-
16	Город Пермь, Мотовилихинский район, ул.Рионская, ул.Лесопарковая	-	-	8230	*	территории общего пользования, предназначенные для формирования земельных участков в целях размещения линейных объектов инженерной и транспортной инфраструктуры	-
17	Город Пермь, Мотовилихинский район, ул.Ладожская до ул.Рионской	-	-	2173	*	территории общего пользования, предназначенные для формирования земельных участков в целях размещения линейных объектов инженерной и транспортной инфраструктуры	-

1	2	3	4	5	6	7	8
18	Город Пермь, Мотовилихинский район, ул.Лозьвинская (от ул.Ангарской до ул.Лесопарковой)	-	-	948	*	территории общего пользования, предназначенные для формирования земельных участков в целях размещения линейных объектов инженерной и транспортной инфраструктуры	-
19	Город Пермь, Мотовилихинский район, ул.Солнечная (от ул.Днепровской до ул.Ленской)	-	-	2636	*	территории общего пользования, предназначенные для формирования земельных участков в целях размещения линейных объектов инженерной и транспортной инфраструктуры	-
20	Город Пермь, Мотовилихинский район, ул.Ангарская (от ул.Рионской до ул.Солнечной)	-	-	5325	*	территории общего пользования, предназначенные для формирования земельных участков в целях размещения линейных объектов инженерной и транспортной инфраструктуры	-
21	Город Пермь, Мотовилихинский район, ул.Лозьвинская (от ул.Днепровской до ул.Ангарской)	-	-	1161	*	территории общего пользования, предназначенные для формирования земельных участков в целях размещения линейных объектов инженерной и транспортной инфраструктуры	-
22	Город Пермь, Мотовилихинский район, ул.Днепровская (от ул.Рионской до ул.Пышминской)	-	-	6712	*	территории общего пользования, предназначенные для формирования земельных участков в целях размещения линейных объектов инженерной и транспортной инфраструктуры	-
23	Город Пермь, Мотовилихинский район, ул.Лозьвинская (от ул.Ладожской до ул.Днепровской)	-	-	1266	*	территории общего пользования, предназначенные для формирования земельных участков в целях размещения линейных объектов инженерной и транспортной инфраструктуры	-
24	Город Пермь, Мотовилихинский район, ул.Солнечная (от ул.Ладожской до ул.Днепровской)	-	-	1097	*	территории общего пользования, предназначенные для формирования земельных участков в целях размещения линейных объектов инженерной и транспортной инфраструктуры	-
25	Город Пермь, Мотовилихинский район, ул.Ладожская (от ул.Рионской до ул.Пышминской)	-	-	6456	*	территории общего пользования, предназначенные для формирования земельных участков в целях размещения линейных объектов инженерной и транспортной инфраструктуры	-
26	Город Пермь, Мотовилихинский район, ул.Лозьвинская (от ул.Невской до ул.Ладожской)	-	-	1059	*	территории общего пользования, предназначенные для формирования земельных участков в целях размещения линейных объектов инженерной и транспортной инфраструктуры	-
27	Город Пермь, Мотовилихинский район, ул.Солнечная (от ул.Ладожской до ул.Невской)	-	-	1006	*	территории общего пользования, предназначенные для формирования земельных участков в целях размещения линейных объектов инженерной и транспортной инфраструктуры	-

1	2	3	4	5	6	7	8
28	Город Пермь, Мотовилихинский район, ул.Невская (от ул.Рионской до ул.Пышминской)	-	-	7546	*	территории общего пользования, предназначенные для формирования земельных участков в целях размещения линейных объектов инженерной и транспортной инфраструктуры	-
29	Город Пермь, Мотовилихинский район, проезд от берега р.Камы до ул.Невской	-	-	399	*	территории общего пользования, предназначенные для формирования земельных участков в целях размещения линейных объектов инженерной и транспортной инфраструктуры	-
30	Город Пермь, Мотовилихинский район, ул.1-я Линия до ул.Пышминской	-	-	4296	*	территории общего пользования, предназначенные для формирования земельных участков в целях размещения линейных объектов инженерной и транспортной инфраструктуры	-
31	Город Пермь, Мотовилихинский район, ул.Пышминская (от берега р.Камы до ул.Днепровской)	-	-	5695	*	территории общего пользования, предназначенные для формирования земельных участков в целях размещения линейных объектов инженерной и транспортной инфраструктуры	-
32	Город Пермь, Мотовилихинский район, ул.2-я Линия	-	-	1110	*	зеленые насаждения	-
33	Город Пермь, Мотовилихинский район, проезд (новая улица)	-	-	362	*	территории общего пользования, предназначенные для формирования земельных участков в целях размещения линейных объектов инженерной и транспортной инфраструктуры	-
34	Город Пермь, Мотовилихинский район, ул.12-я Линия (от ул.Верхне-Курьинской)	-	-	6341	*	территории общего пользования, предназначенные для формирования земельных участков в целях размещения линейных объектов инженерной и транспортной инфраструктуры	-
35	Город Пермь, Мотовилихинский район, проезд (от ул.12-й Линии до ул.10-й Линии)	-	-	1632	*	территории общего пользования, предназначенные для формирования земельных участков в целях размещения линейных объектов инженерной и транспортной инфраструктуры	-
36	Город Пермь, Мотовилихинский район, ул.10-я Линия (от ул.Верхне-Курьинской)	-	-	17936	*	территории общего пользования, предназначенные для формирования земельных участков в целях размещения линейных объектов инженерной и транспортной инфраструктуры	-
37	Город Пермь, Мотовилихинский район, проезд (от ул.9-й Линии до ул.10-й Линии)	-	-	812	*	территории общего пользования, предназначенные для формирования земельных участков в целях размещения линейных объектов инженерной и транспортной инфраструктуры	-

1	2	3	4	5	6	7	8
38	Город Пермь, Мотовилихинский район, проезд (от ул.9-й Линии до ул.10-й Линии)	-	-	1181	*	территории общего пользования, предназначенные для формирования земельных участков в целях размещения линейных объектов инженерной и транспортной инфраструктуры	-
39	Город Пермь, Мотовилихинский район, проезд (от ул.9-й Линии до ул.10-й Линии)	-	-	825	*	территории общего пользования, предназначенные для формирования земельных участков в целях размещения линейных объектов инженерной и транспортной инфраструктуры	-
40	Город Пермь, Мотовилихинский район, ул.10-я Линия (до ул.1-й Линии)	-	-	2072	*	территории общего пользования, предназначенные для формирования земельных участков в целях размещения линейных объектов инженерной и транспортной инфраструктуры	-
41	Город Пермь, Мотовилихинский район, ул.9-я Линия	-	-	17012	*	территории общего пользования, предназначенные для формирования земельных участков в целях размещения линейных объектов инженерной и транспортной инфраструктуры	-
42	Город Пермь, Мотовилихинский район, проезд (от ул.8-й Линии до ул.9-й Линии)	-	-	592	*	территории общего пользования, предназначенные для формирования земельных участков в целях размещения линейных объектов инженерной и транспортной инфраструктуры	-
43	Город Пермь, Мотовилихинский район, проезд (от ул.8-й Линии до ул.9-й Линии)	-	-	675	*	территории общего пользования, предназначенные для формирования земельных участков в целях размещения линейных объектов инженерной и транспортной инфраструктуры	-
44	Город Пермь, Мотовилихинский район, проезд (от ул.8-й Линии до ул.9-й Линии)	-	-	530	*	территории общего пользования, предназначенные для формирования земельных участков в целях размещения линейных объектов инженерной и транспортной инфраструктуры	-
45	Город Пермь, Мотовилихинский район, проезд (от ул.8-й Линии до ул.9-й Линии)	-	-	173	*	территории общего пользования, предназначенные для формирования земельных участков в целях размещения линейных объектов инженерной и транспортной инфраструктуры	-
46	Город Пермь, Мотовилихинский район, проезд (от ул.8-й Линии до ул.10-й Линии)	-	-	436	*	территории общего пользования, предназначенные для формирования земельных участков в целях размещения линейных объектов инженерной и транспортной инфраструктуры	-
47	Город Пермь, Мотовилихинский район, ул.8-я Линия	-	-	18622	*	территории общего пользования, предназначенные для формирования земельных участков в целях размещения линейных объектов инженерной и транспортной инфраструктуры	-

1	2	3	4	5	6	7	8
48	Город Пермь, Мотовилихинский район, проезд (от ул.7-й Линии до ул.8-й Линии)	-	-	620	*	территории общего пользования, предназначенные для формирования земельных участков в целях размещения линейных объектов инженерной и транспортной инфраструктуры	-
49	Город Пермь, Мотовилихинский район, проезд (от ул.7-й Линии до ул.8-й Линии)	-	-	789	*	территории общего пользования, предназначенные для формирования земельных участков в целях размещения линейных объектов инженерной и транспортной инфраструктуры	-
50	Город Пермь, Мотовилихинский район, проезд (от ул.7-й Линии до ул.8-й Линии)	-	-	634	*	территории общего пользования, предназначенные для формирования земельных участков в целях размещения линейных объектов инженерной и транспортной инфраструктуры	-
51	Город Пермь, Мотовилихинский район, проход (от ул.7-й Линии до ул.8-й Линии)	-	-	76	*	территории общего пользования, предназначенные для формирования земельных участков в целях размещения линейных объектов инженерной и транспортной инфраструктуры	-
52	Город Пермь, Мотовилихинский район, проезд (от ул.7-й Линии до ул.8-й Линии)	-	-	484	*	территории общего пользования, предназначенные для формирования земельных участков в целях размещения линейных объектов инженерной и транспортной инфраструктуры	-
53	Город Пермь, Мотовилихинский район, проезд (от ул.7-й Линии до ул.8-й Линии)	-	-	1249	*	территории общего пользования, предназначенные для формирования земельных участков в целях размещения линейных объектов инженерной и транспортной инфраструктуры	-
54	Город Пермь, Мотовилихинский район, ул.7-я Линия	-	-	22069	*	территории общего пользования, предназначенные для формирования земельных участков в целях размещения линейных объектов инженерной и транспортной инфраструктуры	-
55	Город Пермь, Мотовилихинский район, проезд (от ул.6-я Линия до ул.7-я Линия)	-	-	536	*	территории общего пользования, предназначенные для формирования земельных участков в целях размещения линейных объектов инженерной и транспортной инфраструктуры	-
56	Город Пермь, Мотовилихинский район, проезд (от ул.6-й Линии до ул.7-й Линии)	-	-	752	*	территории общего пользования, предназначенные для формирования земельных участков в целях размещения линейных объектов инженерной и транспортной инфраструктуры	-
57	Город Пермь, Мотовилихинский район, проезд (от ул.6-й Линии до ул.7-й Линии)	-	-	662	*	территории общего пользования, предназначенные для формирования земельных участков в целях размещения линейных объектов инженерной и транспортной инфраструктуры	-

1	2	3	4	5	6	7	8
58	Город Пермь, Мотовилихинский район, проезд (от ул.6-й Линии до ул.7-й Линии)	-	-	88	*	территории общего пользования, предназначенные для формирования земельных участков в целях размещения линейных объектов инженерной и транспортной инфраструктуры	-
59	Город Пермь, Мотовилихинский район, проезд (от ул.6-й Линии до ул.7-й Линии)	-	-	556	*	территории общего пользования, предназначенные для формирования земельных участков в целях размещения линейных объектов инженерной и транспортной инфраструктуры	-
60	Город Пермь, Мотовилихинский район, проезд (от ул.6-й Линии до ул.7-й Линии)	-	-	268	*	территории общего пользования, предназначенные для формирования земельных участков в целях размещения линейных объектов инженерной и транспортной инфраструктуры	-
61	Город Пермь, Мотовилихинский район, ул.6-я Линия	-	-	24966	*	территории общего пользования, предназначенные для формирования земельных участков в целях размещения линейных объектов инженерной и транспортной инфраструктуры	-
62	Город Пермь, Мотовилихинский район, проезд (от ул.5-й Линии до ул.6-й Линии)	-	-	321	*	территории общего пользования, предназначенные для формирования земельных участков в целях размещения линейных объектов инженерной и транспортной инфраструктуры	-
63	Город Пермь, Мотовилихинский район, проезд (от ул.5-й Линии до ул.6-й Линии)	-	-	856	*	территории общего пользования, предназначенные для формирования земельных участков в целях размещения линейных объектов инженерной и транспортной инфраструктуры	-
64	Город Пермь, Мотовилихинский район, проезд (от ул.5-й Линии до ул.6-й Линии)	-	-	870	*	территории общего пользования, предназначенные для формирования земельных участков в целях размещения линейных объектов инженерной и транспортной инфраструктуры	-
65	Город Пермь, Мотовилихинский район, проход (от ул.5-й Линии до ул.6-й Линии)	-	-	113	*	территории общего пользования, предназначенные для формирования земельных участков в целях размещения линейных объектов инженерной и транспортной инфраструктуры	-
66	Город Пермь, Мотовилихинский район, проход (от ул.5-й Линии до ул.6-й Линии)	-	-	157	*	территории общего пользования, предназначенные для формирования земельных участков в целях размещения линейных объектов инженерной и транспортной инфраструктуры	-
67	Город Пермь, Мотовилихинский район, проезд (от ул.5-й Линии до ул.6-й Линии)	-	-	861	*	территории общего пользования, предназначенные для формирования земельных участков в целях размещения линейных объектов инженерной и транспортной инфраструктуры	-

1	2	3	4	5	6	7	8
68	Город Пермь, Мотовилихинский район, проезд (от ул.5-й Линии до ул.6-й Линии)	-	-	357	*	территории общего пользования, предназначенные для формирования земельных участков в целях размещения линейных объектов инженерной и транспортной инфраструктуры	-
69	Город Пермь, Мотовилихинский район, ул.5-я Линия	-	-	39544	*	территории общего пользования, предназначенные для формирования земельных участков в целях размещения линейных объектов инженерной и транспортной инфраструктуры	-
70	Город Пермь, Мотовилихинский район, проезд (от ул.5-й Линии до ул.6-й Линии)	-	-	554	*	территории общего пользования, предназначенные для формирования земельных участков в целях размещения линейных объектов инженерной и транспортной инфраструктуры	-
71	Город Пермь, Мотовилихинский район, проезд (от ул.4-й Линии до ул.5-й Линии)	-	-	592	*	территории общего пользования, предназначенные для формирования земельных участков в целях размещения линейных объектов инженерной и транспортной инфраструктуры	-
72	Город Пермь, Мотовилихинский район, проезд (от ул.4-й Линии до ул.5-й Линии)	-	-	804	*	территории общего пользования, предназначенные для формирования земельных участков в целях размещения линейных объектов инженерной и транспортной инфраструктуры	-
73	Город Пермь, Мотовилихинский район, проезд (от ул.4-й Линии до ул.5-й Линии)	-	-	436	*	территории общего пользования, предназначенные для формирования земельных участков в целях размещения линейных объектов инженерной и транспортной инфраструктуры	-
74	Город Пермь, Мотовилихинский район, проезд (от ул.4-й Линии до ул.5-й Линии)	-	-	668	*	территории общего пользования, предназначенные для формирования земельных участков в целях размещения линейных объектов инженерной и транспортной инфраструктуры	-
75	Город Пермь, Мотовилихинский район, проезд (от ул.4-й Линии до ул.5-й Линии)	-	-	345	*	территории общего пользования, предназначенные для формирования земельных участков в целях размещения линейных объектов инженерной и транспортной инфраструктуры	-
76	Город Пермь, Мотовилихинский район, проезд (от ул.4-й Линии до ул.5-й Линии)	-	-	231	*	территории общего пользования, предназначенные для формирования земельных участков в целях размещения линейных объектов инженерной и транспортной инфраструктуры	-
77	Город Пермь, Мотовилихинский район, ул.4-я Линия	-	-	44516	*	территории общего пользования, предназначенные для формирования земельных участков в целях размещения линейных объектов инженерной и транспортной инфраструктуры	-

1	2	3	4	5	6	7	8
78	Город Пермь, Мотовилихинский район, проезд (от ул.3-й Линии до ул.4-й Линии)	-	-	812	*	территории общего пользования, предназначенные для формирования земельных участков в целях размещения линейных объектов инженерной и транспортной инфраструктуры	-
79	Город Пермь, Мотовилихинский район, проезд (от ул.3-й Линии до ул.4-й Линии)	-	-	766	*	территории общего пользования, предназначенные для формирования земельных участков в целях размещения линейных объектов инженерной и транспортной инфраструктуры	-
80	Город Пермь, Мотовилихинский район, проезд (от ул.3-й Линии до ул.4-й Линии)	-	-	567	*	территории общего пользования, предназначенные для формирования земельных участков в целях размещения линейных объектов инженерной и транспортной инфраструктуры	-
81	Город Пермь, Мотовилихинский район, проезд (от ул.3-й Линии до ул.4-й Линии)	-	-	390	*	территории общего пользования, предназначенные для формирования земельных участков в целях размещения линейных объектов инженерной и транспортной инфраструктуры	-
82	Город Пермь, Мотовилихинский район, проезд (от ул.3-й Линии до ул.4-й Линии)	-	-	536	*	территории общего пользования, предназначенные для формирования земельных участков в целях размещения линейных объектов инженерной и транспортной инфраструктуры	-
83	Город Пермь, Мотовилихинский район, проезд (от ул.3-й Линии до ул.4-й Линии)	-	-	668	*	территории общего пользования, предназначенные для формирования земельных участков в целях размещения линейных объектов инженерной и транспортной инфраструктуры	-
84	Город Пермь, Мотовилихинский район, проезд (от ул.3-й Линии до ул.4-й Линии)	-	-	520	*	территории общего пользования, предназначенные для формирования земельных участков в целях размещения линейных объектов инженерной и транспортной инфраструктуры	-
85	Город Пермь, Мотовилихинский район, ул.3-я Линия	-	-	40388	*	территории общего пользования, предназначенные для формирования земельных участков в целях размещения линейных объектов инженерной и транспортной инфраструктуры	-
86	Город Пермь, Мотовилихинский район, проезд (от ул.2-й Линии до ул.3-й Линии)	-	-	1269	*	территории общего пользования, предназначенные для формирования земельных участков в целях размещения линейных объектов инженерной и транспортной инфраструктуры	-
87	Город Пермь, Мотовилихинский район, проезд (от ул.2-й Линии до ул.3-й Линии)	-	-	902	*	территории общего пользования, предназначенные для формирования земельных участков в целях размещения линейных объектов инженерной и транспортной инфраструктуры	-

1	2	3	4	5	6	7	8
88	Город Пермь, Мотовилихинский район, проезд (от ул.2-й Линии до ул.3-й Линии)	-	-	495	*	территории общего пользования, предназначенные для формирования земельных участков в целях размещения линейных объектов инженерной и транспортной инфраструктуры	-
89	Город Пермь, Мотовилихинский район, проезд (от ул.2-й Линии до ул.3-й Линии)	-	-	574	*	территории общего пользования, предназначенные для формирования земельных участков в целях размещения линейных объектов инженерной и транспортной инфраструктуры	-
90	Город Пермь, Мотовилихинский район, проезд (от ул.2-й Линии до ул.3-й Линии)	-	-	474	*	территории общего пользования, предназначенные для формирования земельных участков в целях размещения линейных объектов инженерной и транспортной инфраструктуры	-
91	Город Пермь, Мотовилихинский район, проезд (от ул.2-й Линии до ул.3-й Линии)	-	-	855	*	территории общего пользования, предназначенные для формирования земельных участков в целях размещения линейных объектов инженерной и транспортной инфраструктуры	-
92	Город Пермь, Мотовилихинский район, ул.2-я Линия	-	-	29091	*	территории общего пользования, предназначенные для формирования земельных участков в целях размещения линейных объектов инженерной и транспортной инфраструктуры	-
93	Город Пермь, Мотовилихинский район, проезд (от ул.1-й Линии до ул.2-й Линии)	-	-	692	*	территории общего пользования, предназначенные для формирования земельных участков в целях размещения линейных объектов инженерной и транспортной инфраструктуры	-
94	Город Пермь, Мотовилихинский район, проезд (от ул.1-й Линии до ул.2-й Линии)	-	-	382	*	территории общего пользования, предназначенные для формирования земельных участков в целях размещения линейных объектов инженерной и транспортной инфраструктуры	-
95	Город Пермь, Мотовилихинский район, проезд (от ул.1-й Линии до ул.2-й Линии)	-	-	326	*	территории общего пользования, предназначенные для формирования земельных участков в целях размещения линейных объектов инженерной и транспортной инфраструктуры	-
96	Город Пермь, Мотовилихинский район, проезд (от ул.1-й Линии до ул.2-й Линии)	-	-	271	*	территории общего пользования, предназначенные для формирования земельных участков в целях размещения линейных объектов инженерной и транспортной инфраструктуры	-
97	Город Пермь, Мотовилихинский район, проезд (от ул.1-й Линии до ул.2-й Линии)	-	-	341	*	территории общего пользования, предназначенные для формирования земельных участков в целях размещения линейных объектов инженерной и транспортной инфраструктуры	-

1	2	3	4	5	6	7	8
98	Город Пермь, Мотовилихинский район, проезд (от ул.1-й Линии до ул.2-й Линии)	-	-	303	*	территории общего пользования, предназначенные для формирования земельных участков в целях размещения линейных объектов инженерной и транспортной инфраструктуры	-
99	Город Пермь, Мотовилихинский район, проезд (от ул.1-й Линии до ул.2-й Линии)	-	-	260	*	территории общего пользования, предназначенные для формирования земельных участков в целях размещения линейных объектов инженерной и транспортной инфраструктуры	-
100	Город Пермь, Мотовилихинский район, ул.1-я Линия	-	-	3041	*	территории общего пользования, предназначенные для формирования земельных участков в целях размещения линейных объектов инженерной и транспортной инфраструктуры	-
101	Город Пермь, Мотовилихинский район, ул.1-я Линия	-	-	9809	*	территории общего пользования, предназначенные для формирования земельных участков в целях размещения линейных объектов инженерной и транспортной инфраструктуры	-
102	Город Пермь, Мотовилихинский район, ул.2-я Сосьвинская	-	-	1401	*	территории общего пользования, предназначенные для формирования земельных участков в целях размещения линейных объектов инженерной и транспортной инфраструктуры	-
103	Город Пермь, Мотовилихинский район, ул.Верхне-Курьинская (на пересечении с ул.Сосьвинской)	-	-	203	-	ЦТП, ТП, РП	под строительство объекта инженерной инфраструктуры
104	Город Пермь, Мотовилихинский район, ул.Сосьвинская	-	-	198	-	ЦТП, ТП, РП	под строительство объекта инженерной инфраструктуры

1	2	3	4	5	6	7	8
105	Город Пермь, Мотовилихинский район, ул.Рионская (севернее дома №14 по ул.Рионской)	-	-	202	-	ЦТП, ТП, РП	под строительство объекта инженерной инфраструктуры
106	Город Пермь, Мотовилихинский район, ул.3-я Линия	-	-	1704	*	зеленые насаждения	-
107	Город Пермь, Мотовилихинский район, ул.Ладожская (напротив дома № 3а по ул.Ладожская)	-	-	198	-	ЦТП, ТП, РП	под строительство объекта инженерной инфраструктуры
108	Город Пермь, Мотовилихинский район, ул.Верхне-Курьинская (с южной стороны дома № 15 по ул.Верхне-Курьинской)	-	-	328	-	ЦТП, ТП, РП	под строительство объекта инженерной инфраструктуры
109	Город Пермь, Мотовилихинский район, ул.10-я Линия	-	-	1786	*	территории общего пользования, предназначенные для образования земельных участков под зеленые насаждения	-
110	Город Пермь, Мотовилихинский район, ул.10-я Линия	-	-	3483	*	территории общего пользования, предназначенные для образования земельных участков под зеленые насаждения	-
111	Город Пермь, Мотовилихинский район, ул.Рионская	-	-	249	*	проезд (проход)	-

Приложения см. на стр. 505

Экспликация образуемых и изменяемых земельных участков (в том числе в части СТН часть Ж4)
(фрагмент 6)

Номер участка на чертеже	Местоположение участка	Землепользователь (правообладатель)	Адрес земельного участка (при наличии)	Площадь образуемых и изменяемых земельных участков и их частей по проекту (кв.м)	Образуемые земельные участки, которые после образования будут относиться к территориям общего пользования или имуществу общего пользования	Вид разрешенного использования образуемых земельных участков в соответствии с проектом планировки территории	Примечание
1	2	3	4	5	6	7	8
1	Город Пермь, Орджоникидзевский район, ул.Портовая	-	-	3807	*	территории общего пользования, предназначенные для формирования земельных участков в целях размещения линейных объектов инженерной и транспортной инфраструктуры	-
2	Город Пермь, Орджоникидзевский район (до пересечения с ул.Портовой)	-	-	724	*	территории общего пользования, предназначенные для формирования земельных участков в целях размещения линейных объектов инженерной и транспортной инфраструктуры	-
3	Город Пермь, Орджоникидзевский район (до пересечения с ул.Портовой)	-	-	1380	*	территории общего пользования, предназначенные для формирования земельных участков в целях размещения линейных объектов инженерной и транспортной инфраструктуры	-
4	Город Пермь, Орджоникидзевский район, ул.Трясолобова (до пересечения с ул.Портовой)	-	-	2568	*	территории общего пользования, предназначенные для формирования земельных участков в целях размещения линейных объектов инженерной и транспортной инфраструктуры	-
5	Город Пермь, Орджоникидзевский район, ул.Трясолобова (до пересечения с ул.Портовой)	-	-	7784	*	территории общего пользования, предназначенные для формирования земельных участков в целях размещения линейных объектов инженерной и транспортной инфраструктуры	-
6	Город Пермь, Орджоникидзевский район, ул.Портовая (до пересечения с ул.Трясолобова)	-	-	8574	*	территории общего пользования, предназначенные для формирования земельных участков в целях размещения линейных объектов инженерной и транспортной инфраструктуры	-

1	2	3	4	5	6	7	8
7	Город Пермь, Орджоникидзевский район, ул.Паромная 2-я (до пересечения с ул.Портовой и ул.Читалина)	-	-	2452	*	территории общего пользования, предназначенные для формирования земельных участков в целях размещения линейных объектов инженерной и транспортной инфраструктуры	-
8	Город Пермь, Орджоникидзевский район, ул.Паромная (до пересечения с ул.Портовой и ул.Читалина)	-	-	4206	*	территории общего пользования, предназначенные для формирования земельных участков в целях размещения линейных объектов инженерной и транспортной инфраструктуры	-
9	Город Пермь, Орджоникидзевский район, ул.Липецкая (до пересечения с ул.Портовой и ул.Читалина)	-	-	4935	*	территории общего пользования, предназначенные для формирования земельных участков в целях размещения линейных объектов инженерной и транспортной инфраструктуры	-
10	Город Пермь, Орджоникидзевский район (до пересечения с ул.Новоазовской и ул.Липецкой)	-	-	145	*	территории общего пользования, предназначенные для формирования земельных участков в целях размещения линейных объектов инженерной и транспортной инфраструктуры	-
11	Город Пермь, Орджоникидзевский район, ул.Новоазовская (до пересечения с ул.Портовой и ул.Читалина)	-	-	2792	*	территории общего пользования, предназначенные для формирования земельных участков в целях размещения линейных объектов инженерной и транспортной инфраструктуры	-
12	Город Пермь, Орджоникидзевский район (до пересечения с ул.Новоазовской)	-	-	358	*	территории общего пользования, предназначенные для формирования земельных участков в целях размещения линейных объектов инженерной и транспортной инфраструктуры	-
13	Город Пермь, Орджоникидзевский район, ул.Читалина (до пересечения с ул.Трясолобова и ул.Паромной)	-	-	3567	*	территории общего пользования, предназначенные для формирования земельных участков в целях размещения линейных объектов инженерной и транспортной инфраструктуры	-
14	Город Пермь, Орджоникидзевский район, ул.Читалина (до пересечения с ул.Новоазовской и ул.Паромной)	-	-	910	*	территории общего пользования, предназначенные для формирования земельных участков в целях размещения линейных объектов инженерной и транспортной инфраструктуры	-
15	Город Пермь, Орджоникидзевский район, ул.Байдарочная (до пересечения с ул.Верхне-Камской)	-	-	649	*	территории общего пользования, предназначенные для формирования земельных участков в целях размещения линейных объектов инженерной и транспортной инфраструктуры	-
16	Город Пермь, Орджоникидзевский район, ул.Трясолобова (до пересечения с ул.Водолазной и ул.Байдарочной)	-	-	1095	*	территории общего пользования, предназначенные для формирования земельных участков в целях размещения линейных объектов инженерной и транспортной инфраструктуры	-

1	2	3	4	5	6	7	8
17	Город Пермь, Орджоникидзевский район (до пересечения с ул.Верхне-Камской)	-	-	494	*	территории общего пользования, предназначенные для формирования земельных участков в целях размещения линейных объектов инженерной и транспортной инфраструктуры	-
18	Город Пермь, Орджоникидзевский район (до пересечения с ул.Верхне-Камской)	-	-	671	*	территории общего пользования, предназначенные для формирования земельных участков в целях размещения линейных объектов инженерной и транспортной инфраструктуры	-
19	Город Пермь, Орджоникидзевский район, ул.Верхне-Камская (до пересечения с ул.Водолазной и ул.Читалина)	-	-	4127	*	территории общего пользования, предназначенные для формирования земельных участков в целях размещения линейных объектов инженерной и транспортной инфраструктуры	-
20	Город Пермь, Орджоникидзевский район (до пересечения с ул.Верхне-Камской и ул.Паромной 2-й)	-	-	207	*	территории общего пользования, предназначенные для формирования земельных участков в целях размещения линейных объектов инженерной и транспортной инфраструктуры	-
21	Город Пермь, Орджоникидзевский район, ул.Паромной 2-й (до пересечения с ул.Читалина и ул.Водолазной)	-	-	2563	*	территории общего пользования, предназначенные для формирования земельных участков в целях размещения линейных объектов инженерной и транспортной инфраструктуры	-
22	Город Пермь, Орджоникидзевский район (до пересечения с ул.Паромной 2-й и ул.Паромной)	-	-	751	*	территории общего пользования, предназначенные для формирования земельных участков в целях размещения линейных объектов инженерной и транспортной инфраструктуры	-
23	Город Пермь, Орджоникидзевский район, ул.Паромная (до пересечения с ул.Читалина и ул.Шлюпочной)	-	-	3898	*	территории общего пользования, предназначенные для формирования земельных участков в целях размещения линейных объектов инженерной и транспортной инфраструктуры	-
24	Город Пермь, Орджоникидзевский район, ул.Липецкая (до пересечения с ул.Читалина)	-	-	3234	*	территории общего пользования, предназначенные для формирования земельных участков в целях размещения линейных объектов инженерной и транспортной инфраструктуры	-
25	Город Пермь, Орджоникидзевский район (до пересечения с ул.Липецкой)	-	-	431	*	территории общего пользования, предназначенные для формирования земельных участков в целях размещения линейных объектов инженерной и транспортной инфраструктуры	-
26	Город Пермь, Орджоникидзевский район (до пересечения с ул.Липецкой и ул.Паромной)	-	-	753	*	территории общего пользования, предназначенные для формирования земельных участков в целях размещения линейных объектов инженерной и транспортной инфраструктуры	-

1	2	3	4	5	6	7	8
27	Город Пермь, Орджоникидзевский район, ул.Водолазная (до пересечения с ул.Верхне-Камской и ул.Шлюпочной)	-	-	2258	*	территории общего пользования, предназначенные для формирования земельных участков в целях размещения линейных объектов инженерной и транспортной инфраструктуры	-
28	Город Пермь, Орджоникидзевский район, ул.Трясолобова (до пересечения с ул.Водолазной)	-	-	1372	*	территории общего пользования, предназначенные для формирования земельных участков в целях размещения линейных объектов инженерной и транспортной инфраструктуры	-
29	Город Пермь, Орджоникидзевский район, ул.Шлюпочная (до пересечения с ул.Водолазной, ул.Верхне-Камской и ул.Паромной 2-й)	-	-	1620	*	территории общего пользования, предназначенные для формирования земельных участков в целях размещения линейных объектов инженерной и транспортной инфраструктуры	-
30	Город Пермь, Орджоникидзевский район (до пересечения с ул.Шлюпочной)	-	-	760	*	территории общего пользования, предназначенные для формирования земельных участков в целях размещения линейных объектов инженерной и транспортной инфраструктуры	-
31	Город Пермь, Орджоникидзевский район, ул.Староазовская (до пересечения с ул.Липецкой)	-	-	4068	*	территории общего пользования, предназначенные для формирования земельных участков в целях размещения линейных объектов инженерной и транспортной инфраструктуры	-
32	Город Пермь, Орджоникидзевский район (до пересечения с ул.Яликовой и ул.Трясолобова)	-	-	2116	*	территории общего пользования, предназначенные для формирования земельных участков в целях размещения линейных объектов инженерной и транспортной инфраструктуры	-
33	Город Пермь, Орджоникидзевский район, ул.Верхне-Камская (до пересечения с ул.Яликовой и ул.Шлюпочной)	-	-	3370	*	территории общего пользования, предназначенные для формирования земельных участков в целях размещения линейных объектов инженерной и транспортной инфраструктуры	-
34	Город Пермь, Орджоникидзевский район (до пересечения с ул.Верхне-Камской и ул.Шлюпочной)	-	-	646	*	территории общего пользования, предназначенные для формирования земельных участков в целях размещения линейных объектов инженерной и транспортной инфраструктуры	-
35	Город Пермь, Орджоникидзевский район, ул.Шлюпочная (до пересечения с ул.Яликовой и ул.Паромной 2-й)	-	-	3065	*	территории общего пользования, предназначенные для формирования земельных участков в целях размещения линейных объектов инженерной и транспортной инфраструктуры	-
36	Город Пермь, Орджоникидзевский район (до пересечения с ул.Шлюпочной и ул.Староазовской)	-	-	580	*	территории общего пользования, предназначенные для формирования земельных участков в целях размещения линейных объектов инженерной и транспортной инфраструктуры	-

1	2	3	4	5	6	7	8
37	Город Пермь, Орджоникидзевский район, ул.Яликовая (до пересечения с ул.Староазовской и ул.Трясолобова)	-	-	3338	*	территории общего пользования, предназначенные для формирования земельных участков в целях размещения линейных объектов инженерной и транспортной инфраструктуры	-
38	Город Пермь, Орджоникидзевский район, ул.Трясолобова (до пересечения с ул.Яликовой)	-	-	1926	*	территории общего пользования, предназначенные для формирования земельных участков в целях размещения линейных объектов инженерной и транспортной инфраструктуры	-
39	Город Пермь, Орджоникидзевский район, ул.Байдарочная (до пересечения с ул.Яликовой и ул.Верхне-Камской)	-	-	3951	*	территории общего пользования, предназначенные для формирования земельных участков в целях размещения линейных объектов инженерной и транспортной инфраструктуры	-
40	Город Пермь, Орджоникидзевский район (до пересечения с ул.Байдарочной и ул.Верхне-Камской)	-	-	677	*	территории общего пользования, предназначенные для формирования земельных участков в целях размещения линейных объектов инженерной и транспортной инфраструктуры	-
41	Город Пермь, Орджоникидзевский район, ул.Байдарочная	-	-	602	*	территории общего пользования, предназначенные для формирования земельных участков в целях размещения линейных объектов инженерной и транспортной инфраструктуры	-
42	Город Пермь, Орджоникидзевский район, ул.Верхне-Камская (до пересечения с ул.Яликовой)	-	-	3548	*	территории общего пользования, предназначенные для формирования земельных участков в целях размещения линейных объектов инженерной и транспортной инфраструктуры	-
43	Город Пермь, Орджоникидзевский район (до пересечения с ул.Верхне-Камской и ул.Шлюпочной)	-	-	1190	*	территории общего пользования, предназначенные для формирования земельных участков в целях размещения линейных объектов инженерной и транспортной инфраструктуры	-
44	Город Пермь, Орджоникидзевский район, ул.Шлюпочная (до пересечения с ул.Яликовой)	-	-	2705	*	территории общего пользования, предназначенные для формирования земельных участков в целях размещения линейных объектов инженерной и транспортной инфраструктуры	-
45	Город Пермь, Орджоникидзевский район (до пересечения с ул.Шлюпочной)	-	-	881	*	территории общего пользования, предназначенные для формирования земельных участков в целях размещения линейных объектов инженерной и транспортной инфраструктуры	-
46	Город Пермь, Орджоникидзевский район (до пересечения с ул.Верхне-Камской)	-	-	2187	*	территории общего пользования, предназначенные для формирования земельных участков в целях размещения линейных объектов инженерной и транспортной инфраструктуры	-

1	2	3	4	5	6	7	8
47	Город Пермь, Орджоникидзевский район, ул.Верхне-Камская	-	-	3230	*	территории общего пользования, предназначенные для формирования земельных участков в целях размещения линейных объектов инженерной и транспортной инфраструктуры	-
48	Город Пермь, Орджоникидзевский район (до пересечения ул.Палубной 3-й и ул.Палубной 4-й)	-	-	642	*	территории общего пользования, предназначенные для формирования земельных участков в целях размещения линейных объектов инженерной и транспортной инфраструктуры	-
49	Город Пермь, Орджоникидзевский район, ул.Палубная 3-я (до пересечения с ул.Мачтовой 3-й)	-	-	1731	*	территории общего пользования, предназначенные для формирования земельных участков в целях размещения линейных объектов инженерной и транспортной инфраструктуры	-
50	Город Пермь, Орджоникидзевский район, ул.Палубная 4-я (до пересечения с ул.Мачтовой 3-й)	-	-	2053	*	территории общего пользования, предназначенные для формирования земельных участков в целях размещения линейных объектов инженерной и транспортной инфраструктуры	-
51	Город Пермь, Орджоникидзевский район (до пересечения с ул.Палубной 4-й)	-	-	325	*	территории общего пользования, предназначенные для формирования земельных участков в целях размещения линейных объектов инженерной и транспортной инфраструктуры	-
52	Город Пермь, Орджоникидзевский район, ул.Трясолобова (до пересечения с ул.Мачтовой 2-й и ул.Верхне-Камской)	-	-	4307	*	территории общего пользования, предназначенные для формирования земельных участков в целях размещения линейных объектов инженерной и транспортной инфраструктуры	-
53	Город Пермь, Орджоникидзевский район, ул.Мачтовая 3-я (до пересечения с ул.Трясолобова и ул.Палубной 4-й)	-	-	3744	*	территории общего пользования, предназначенные для формирования земельных участков в целях размещения линейных объектов инженерной и транспортной инфраструктуры	-
54	Город Пермь, Орджоникидзевский район, ул.Палубная 3-я (до пересечения с ул.Мачтовой 2-й и ул.Мачтовой 3-й)	-	-	1180	*	территории общего пользования, предназначенные для формирования земельных участков в целях размещения линейных объектов инженерной и транспортной инфраструктуры	-
55	Город Пермь, Орджоникидзевский район, ул.Палубная 4-я (до пересечения с ул.Мачтовой 2-й и ул.Мачтовой 3-й)	-	-	1046	*	территории общего пользования, предназначенные для формирования земельных участков в целях размещения линейных объектов инженерной и транспортной инфраструктуры	-
56	Город Пермь, Орджоникидзевский район, ул.Мачтовая 8-я	-	-	192	*	территории общего пользования, предназначенные для формирования земельных участков в целях размещения линейных объектов инженерной и транспортной инфраструктуры	-

1	2	3	4	5	6	7	8
57	Город Пермь, Орджоникидзевский район, ул.Мачтовая 2-я (до пересечения с ул.Палубной 2-й и ул.Палубной 4-й)	-	-	5934	*	территории общего пользования, предназначенные для формирования земельных участков в целях размещения линейных объектов инженерной и транспортной инфраструктуры	-
58	Город Пермь, Орджоникидзевский район, ул.Палубная 2-я (до пересечения с ул.Мачтовой 1-й и ул.Мачтовой 2-й)	-	-	4019	*	территории общего пользования, предназначенные для формирования земельных участков в целях размещения линейных объектов инженерной и транспортной инфраструктуры	-
59	Город Пермь, Орджоникидзевский район, ул.Мачтовая 1-я (до пересечения с ул.Трясолобова и ул.Палубной 1-й)	-	-	6951	*	территории общего пользования, предназначенные для формирования земельных участков в целях размещения линейных объектов инженерной и транспортной инфраструктуры	-
60	Город Пермь, Орджоникидзевский район, ул.Трясолобова (до пересечения с ул.Мачтовой 2-й и ул.Катерной 2-й)	-	-	8936	*	территории общего пользования, предназначенные для формирования земельных участков в целях размещения линейных объектов инженерной и транспортной инфраструктуры	-
61	Город Пермь, Орджоникидзевский район (до пересечения с ул.Трясолобова и ул.Мачтовой 2-й)	-	-	1301	*	территории общего пользования, предназначенные для формирования земельных участков в целях размещения линейных объектов инженерной и транспортной инфраструктуры	-
62	Город Пермь, Орджоникидзевский район, ул.Палубная 3-я (до пересечения с ул.Мачтовой 2-й)	-	-	1055	*	территории общего пользования, предназначенные для формирования земельных участков в целях размещения линейных объектов инженерной и транспортной инфраструктуры	-
63	Город Пермь, Орджоникидзевский район, ул.Мачтовая 2-я (до пересечения с ул.Палубной 5-й)	-	-	1667	*	территории общего пользования, предназначенные для формирования земельных участков в целях размещения линейных объектов инженерной и транспортной инфраструктуры	-
64	Город Пермь, Орджоникидзевский район, ул.Палубная 5-я (до пересечения с ул.Мачтовой 8-й и ул.Мачтовой)	-	-	1944	*	территории общего пользования, предназначенные для формирования земельных участков в целях размещения линейных объектов инженерной и транспортной инфраструктуры	-
65	Город Пермь, Орджоникидзевский район, ул.Мачтовая (до пересечения с ул.Трясолобова и ул.Палубной 5-й)	-	-	4644	*	территории общего пользования, предназначенные для формирования земельных участков в целях размещения линейных объектов инженерной и транспортной инфраструктуры	-
66	Город Пермь, Орджоникидзевский район, ул.Палубная 2-я (до пересечения с ул.Мачтовой 1-й)	-	-	3427	*	территории общего пользования, предназначенные для формирования земельных участков в целях размещения линейных объектов инженерной и транспортной инфраструктуры	-

1	2	3	4	5	6	7	8
67	Город Пермь, Орджоникидзевский район, ул.Тимкинская (до пересечения с ул.Мачтовой 1-й)	-	-	4894	*	территории общего пользования, предназначенные для формирования земельных участков в целях размещения линейных объектов инженерной и транспортной инфраструктуры	-
68	Город Пермь, Орджоникидзевский район (до пересечения с ул.Тимкинской)	-	-	2744	*	территории общего пользования, предназначенные для формирования земельных участков в целях размещения линейных объектов инженерной и транспортной инфраструктуры	-
69	Город Пермь, Орджоникидзевский район (до пересечения с ул.Трясолобова)	-	-	2070	*	территории общего пользования, предназначенные для формирования земельных участков в целях размещения линейных объектов инженерной и транспортной инфраструктуры	-
70	Город Пермь, Орджоникидзевский район, ул.Катерная (до пересечения с ул.Трясолобова)	-	-	2171	*	территории общего пользования, предназначенные для формирования земельных участков в целях размещения линейных объектов инженерной и транспортной инфраструктуры	-
71	Город Пермь, Орджоникидзевский район (до пересечения с ул.Мачтовой)	-	-	1599	*	территории общего пользования, предназначенные для формирования земельных участков в целях размещения линейных объектов инженерной и транспортной инфраструктуры	-
72	Город Пермь, Орджоникидзевский район, ул.Заозерская 4-я (до пересечения с ул.Мачтовой и ул.Катерной)	-	-	2120	*	территории общего пользования, предназначенные для формирования земельных участков в целях размещения линейных объектов инженерной и транспортной инфраструктуры	-
73	Город Пермь, Орджоникидзевский район (до пересечения с ул.Заозерской 4-й и ул.Трясолобова)	-	-	1709	*	территории общего пользования, предназначенные для формирования земельных участков в целях размещения линейных объектов инженерной и транспортной инфраструктуры	-
74	Город Пермь, Орджоникидзевский район, ул.Катерная (до пересечения с ул.Заозерской 4-й и ул.Трясолобова)	-	-	1100	*	территории общего пользования, предназначенные для формирования земельных участков в целях размещения линейных объектов инженерной и транспортной инфраструктуры	-
75	Город Пермь, Орджоникидзевский район, ул.Катерная 2-я (до пересечения с ул.Трясолобова)	-	-	3832	*	территории общего пользования, предназначенные для формирования земельных участков в целях размещения линейных объектов инженерной и транспортной инфраструктуры	-
76	Город Пермь, Орджоникидзевский район, ул.Катерная 2-я (до пересечения с ул.Трясолобова и ул.Пароходной)	-	-	1635	*	территории общего пользования, предназначенные для формирования земельных участков в целях размещения линейных объектов инженерной и транспортной инфраструктуры	-

1	2	3	4	5	6	7	8
77	Город Пермь, Орджоникидзевский район, ул.Заозерская 4-я (до пересечения с ул.Катерной и ул.Катерной 2-й)	-	-	990	*	территории общего пользования, предназначенные для формирования земельных участков в целях размещения линейных объектов инженерной и транспортной инфраструктуры	-
78	Город Пермь, Орджоникидзевский район, ул.Трясолобова (до пересечения с ул.Заозерской 2-й и ул.Катерной 2-й)	-	-	5695	*	территории общего пользования, предназначенные для формирования земельных участков в целях размещения линейных объектов инженерной и транспортной инфраструктуры	-
79	Город Пермь, Орджоникидзевский район, ул.Пароходная (до пересечения с ул.Заозерской 4-й и ул.Катерной 2-й)	-	-	1912	*	территории общего пользования, предназначенные для формирования земельных участков в целях размещения линейных объектов инженерной и транспортной инфраструктуры	-
80	Город Пермь, Орджоникидзевский район, ул.Заозерская 4-я (до пересечения с ул.Трясолобова)	-	-	3052	*	территории общего пользования, предназначенные для формирования земельных участков в целях размещения линейных объектов инженерной и транспортной инфраструктуры	-
81	Город Пермь, Орджоникидзевский район, ул.Пароходная (до пересечения с ул.Трясолобова)	-	-	414	*	территории общего пользования, предназначенные для формирования земельных участков в целях размещения линейных объектов инженерной и транспортной инфраструктуры	-
82	Город Пермь, Орджоникидзевский район, ул.Заозерская 2-я (до пересечения с ул.Трясолобова и ул.Турбинской)	-	-	2500	*	территории общего пользования, предназначенные для формирования земельных участков в целях размещения линейных объектов инженерной и транспортной инфраструктуры	-
83	Город Пермь, Орджоникидзевский район (до пересечения с ул.Заозерской 2-ой)	-	-	270	*	территории общего пользования, предназначенные для формирования земельных участков в целях размещения линейных объектов инженерной и транспортной инфраструктуры	-
84	Город Пермь, Орджоникидзевский район, ул.Трясолобова (до пересечения с ул.Турбинской)	-	-	2889	*	территории общего пользования, предназначенные для формирования земельных участков в целях размещения линейных объектов инженерной и транспортной инфраструктуры	-
85	Город Пермь, Орджоникидзевский район (до пересечения с ул.Трясолобова и ул.Заозерской 4-й)	-	-	349	*	территории общего пользования, предназначенные для формирования земельных участков в целях размещения линейных объектов инженерной и транспортной инфраструктуры	-
86	Город Пермь, Орджоникидзевский район, ул.Турбинская (до пересечения с ул.Заозерской 4-й и ул.Заозерской 2-й)	-	-	2450	*	территории общего пользования, предназначенные для формирования земельных участков в целях размещения линейных объектов инженерной и транспортной инфраструктуры	-

1	2	3	4	5	6	7	8
87	Город Пермь, Орджоникидзевский район (до пересечения с ул.Турбинской)	-	-	1172	*	территории общего пользования, предназначенные для формирования земельных участков в целях размещения линейных объектов инженерной и транспортной инфраструктуры	-
88	Город Пермь, Орджоникидзевский район (до пересечения с ул.Турбинской)	-	-	884	*	территории общего пользования, предназначенные для формирования земельных участков в целях размещения линейных объектов инженерной и транспортной инфраструктуры	-
89	Город Пермь, Орджоникидзевский район, ул.Заозерская, 4-я	-	-	1577	*	территории общего пользования, предназначенные для формирования земельных участков в целях размещения линейных объектов инженерной и транспортной инфраструктуры	-
90	Город Пермь, Орджоникидзевский район	-	-	706	*	территории общего пользования, предназначенные для формирования земельных участков в целях размещения линейных объектов инженерной и транспортной инфраструктуры	-
91	Город Пермь, Орджоникидзевский район (до пересечения с ул.Заозерской 4-й)	-	-	267	*	территории общего пользования, предназначенные для формирования земельных участков в целях размещения линейных объектов инженерной и транспортной инфраструктуры	-
92	Город Пермь, Орджоникидзевский район, ул.Пароходная 2-я	-	-	5324	*	территории общего пользования, предназначенные для формирования земельных участков в целях размещения линейных объектов инженерной и транспортной инфраструктуры	-
93	Город Пермь, Орджоникидзевский район (до пересечения с ул.Пароходной 2-й)	-	-	937	*	территории общего пользования, предназначенные для формирования земельных участков в целях размещения линейных объектов инженерной и транспортной инфраструктуры	-
94	Город Пермь, Орджоникидзевский район (до пересечения с ул.Пароходной 2-й)	-	-	2691	*	территории общего пользования, предназначенные для формирования земельных участков в целях размещения линейных объектов инженерной и транспортной инфраструктуры	-
95	Город Пермь, Орджоникидзевский район, ул.Пароходная 2-я	-	-	2574	*	территории общего пользования, предназначенные для формирования земельных участков в целях размещения линейных объектов инженерной и транспортной инфраструктуры	-
96	Город Пермь, Орджоникидзевский район (до пересечения с ул.Пароходной 2-й)	-	-	1876	*	территории общего пользования, предназначенные для формирования земельных участков в целях размещения линейных объектов инженерной и транспортной инфраструктуры	-

1	2	3	4	5	6	7	8
97	Город Пермь, Орджоникидзевский район (до пересечения с ул.Пароходной 2-й)	-	-	1128	*	территории общего пользования, предназначенные для формирования земельных участков в целях размещения линейных объектов инженерной и транспортной инфраструктуры	-
98	Город Пермь, Орджоникидзевский район (до пересечения с ул.Пароходной 2-й)	-	-	669	*	территории общего пользования, предназначенные для формирования земельных участков в целях размещения линейных объектов инженерной и транспортной инфраструктуры	-
99	Город Пермь, Орджоникидзевский район, ул.Пароходная 2-я	-	-	1705	*	территории общего пользования, предназначенные для формирования земельных участков в целях размещения линейных объектов инженерной и транспортной инфраструктуры	-
100	Город Пермь, Орджоникидзевский район (до пересечения с ул.Затонской 4-й)	-	-	758	*	территории общего пользования, предназначенные для формирования земельных участков в целях размещения линейных объектов инженерной и транспортной инфраструктуры	-
101	Город Пермь, Орджоникидзевский район, ул.Затонская 4-я (до пересечения с ул.Затонской 3-й)	-	-	2144	*	территории общего пользования, предназначенные для формирования земельных участков в целях размещения линейных объектов инженерной и транспортной инфраструктуры	-
102	Город Пермь, Орджоникидзевский район (до пересечения с ул.Пароходной 5-й)	-	-	336	*	территории общего пользования, предназначенные для формирования земельных участков в целях размещения линейных объектов инженерной и транспортной инфраструктуры	-
103	Город Пермь, Орджоникидзевский район, ул.Пароходная 5-я (до пересечения с ул.Затонской 4-й)	-	-	1342	*	территории общего пользования, предназначенные для формирования земельных участков в целях размещения линейных объектов инженерной и транспортной инфраструктуры	-
104	Город Пермь, Орджоникидзевский район, ул.Затонская 3-я	-	-	1467	*	территории общего пользования, предназначенные для формирования земельных участков в целях размещения линейных объектов инженерной и транспортной инфраструктуры	-
105	Город Пермь, Орджоникидзевский район, ул.Затонская 3-я	-	-	2752	*	территории общего пользования, предназначенные для формирования земельных участков в целях размещения линейных объектов инженерной и транспортной инфраструктуры	-
106	Город Пермь, Орджоникидзевский район (до пересечения с ул.Трясолобова и ул.Байдарочной)	-	-	307	*	территории общего пользования, предназначенные для формирования земельных участков в целях размещения линейных объектов инженерной и транспортной инфраструктуры	-

1	2	3	4	5	6	7	8
107	Город Пермь, Орджоникидзевский район (до пересечения с ул.Мачтовой 2-й)	-	-	1295	*	территории общего пользования, предназначенные для формирования земельных участков в целях размещения линейных объектов инженерной и транспортной инфраструктуры	-
108	Город Пермь, Орджоникидзевский район	-	-	450	-	канализационные очистные сооружения	-
109	Город Пермь, Орджоникидзевский район	-	-	121	-	ТП	под существующий объект капитального строительства – ТП-4503, электросетевой комплекс «Подстанция 35/6 кВ «Заозерье»»
110	Город Пермь, Орджоникидзевский район	-	-	125	-	ТП	-
111	Город Пермь, Орджоникидзевский район	-	-	161	-	газораспределительные установки	под существующий объект капитального строительства – ГРП
112	Город Пермь, Орджоникидзевский район	-	-	180	-	ТП	-
113	Город Пермь, Орджоникидзевский район	-	-	450	-	канализационные очистные сооружения	-
114	Город Пермь, Орджоникидзевский район	-	-	104	-	ТП	-
115	Город Пермь, Орджоникидзевский район	-	-	169	-	ТП	-
116	Город Пермь, Орджоникидзевский район	-	-	1004	-	проезд	-
117	Город Пермь, Орджоникидзевский район	-	-	402	-	проезд	-

Приложения см. на стр. 507

Экспликация образуемых и изменяемых земельных участков (в том числе в части СТН часть Ж6, Ж12)
(фрагмент 7)

Номер участка на чертеже	Местоположение участка	Землепользователь (правообладатель)	Адрес земельного участка (при наличии)	Площадь образуемых и изменяемых земельных участков и их частей по проекту (кв.м)	Образуемые земельные участки, которые после образования будут относиться к территориям общего пользования или имуществу общего пользования	Вид разрешенного использования образуемых земельных участков в соответствии с проектом планировки территории	Примечание
1	2	3	4	5	6	7	8
1	Город Пермь, Мотовилихинский район	-	-	7053	*	территории общего пользования, предназначенные для формирования земельных участков в целях размещения линейных объектов инженерной и транспортной инфраструктуры	-
2	Город Пермь, Мотовилихинский район	-	-	9987	*	территории общего пользования, предназначенные для формирования земельных участков в целях размещения линейных объектов инженерной и транспортной инфраструктуры	-
3	Город Пермь, Мотовилихинский район	-	-	5556	*	территории общего пользования, предназначенные для формирования земельных участков в целях размещения линейных объектов инженерной и транспортной инфраструктуры	-
4	Город Пермь, Мотовилихинский район	-	-	2488	*	территории общего пользования, предназначенные для формирования земельных участков в целях размещения линейных объектов инженерной и транспортной инфраструктуры	-
5	Город Пермь, Мотовилихинский район	-	-	1472	*	территории общего пользования, предназначенные для формирования земельных участков в целях размещения линейных объектов инженерной и транспортной инфраструктуры	-
6	Город Пермь, Мотовилихинский район	-	-	1492	*	территории общего пользования, предназначенные для формирования земельных участков в целях размещения линейных объектов инженерной и транспортной инфраструктуры	-

1	2	3	4	5	6	7	8
7	Город Пермь, Мотовилихинский район, ул.Сельскохозяйственная	-	-	2471	*	территории общего пользования, предназначенные для формирования земельных участков в целях размещения линейных объектов инженерной и транспортной инфраструктуры	-
8	Город Пермь, Мотовилихинский район, ул.Сельскохозяйственная	-	-	5415	*	территории общего пользования, предназначенные для формирования земельных участков в целях размещения линейных объектов инженерной и транспортной инфраструктуры	-
9	Город Пермь, Мотовилихинский район, ул.Сельскохозяйственная	-	-	4602	*	территории общего пользования, предназначенные для формирования земельных участков в целях размещения линейных объектов инженерной и транспортной инфраструктуры	-
10	Город Пермь, Мотовилихинский район, ул.Пигасовская	-	-	811	*	территории общего пользования, предназначенные для формирования земельных участков в целях размещения линейных объектов инженерной и транспортной инфраструктуры	-
11	Город Пермь, Мотовилихинский район	-	-	16824	*	территории общего пользования, предназначенные для формирования земельных участков в целях размещения линейных объектов инженерной и транспортной инфраструктуры	-
12	Город Пермь, Мотовилихинский район, ул.Пигасовская	-	-	2635	*	территории общего пользования, предназначенные для формирования земельных участков в целях размещения линейных объектов инженерной и транспортной инфраструктуры	-
13	Город Пермь, Мотовилихинский район, ул.Пигасовская	-	-	2224	*	территории общего пользования, предназначенные для формирования земельных участков в целях размещения линейных объектов инженерной и транспортной инфраструктуры	-
14	Город Пермь, Мотовилихинский район, ул.Пигасовская	-	-	2536	*	территории общего пользования, предназначенные для формирования земельных участков в целях размещения линейных объектов инженерной и транспортной инфраструктуры	-
15	Город Пермь, Мотовилихинский район, ул.Пигасовская	-	-	2382	*	территории общего пользования, предназначенные для формирования земельных участков в целях размещения линейных объектов инженерной и транспортной инфраструктуры	-
16	Город Пермь, Мотовилихинский район, ул.Сельскохозяйственная	-	-	1645	*	территории общего пользования, предназначенные для формирования земельных участков в целях размещения линейных объектов инженерной и транспортной инфраструктуры	-

1	2	3	4	5	6	7	8
17	Город Пермь, Мотовилихинский район, ул.Сельскохозяйственная	-	-	1683	*	территории общего пользования, предназначенные для формирования земельных участков в целях размещения линейных объектов инженерной и транспортной инфраструктуры	-
18	Город Пермь, Мотовилихинский район, ул.Пигасовская	-	-	2183	*	территории общего пользования, предназначенные для формирования земельных участков в целях размещения линейных объектов инженерной и транспортной инфраструктуры	-
19	Город Пермь, Мотовилихинский район, ул.Пигасовская	-	-	1453	*	территории общего пользования, предназначенные для формирования земельных участков в целях размещения линейных объектов инженерной и транспортной инфраструктуры	-
20	Город Пермь, Мотовилихинский район, ул.Урицкого	-	-	1686	*	территории общего пользования, предназначенные для формирования земельных участков в целях размещения линейных объектов инженерной и транспортной инфраструктуры	-
21	Город Пермь, Мотовилихинский район, ул.Урицкого	-	-	1676	*	территории общего пользования, предназначенные для формирования земельных участков в целях размещения линейных объектов инженерной и транспортной инфраструктуры	-
22	Город Пермь, Мотовилихинский район, ул.Урицкого	-	-	2028	*	территории общего пользования, предназначенные для формирования земельных участков в целях размещения линейных объектов инженерной и транспортной инфраструктуры	-
23	Город Пермь, Мотовилихинский район, ул.Пролетарская	-	-	24435	*	территории общего пользования, предназначенные для формирования земельных участков в целях размещения линейных объектов инженерной и транспортной инфраструктуры	-
24	Город Пермь, Мотовилихинский район, ул.Урицкого	-	-	2770	*	территории общего пользования, предназначенные для формирования земельных участков в целях размещения линейных объектов инженерной и транспортной инфраструктуры	-
25	Город Пермь, Мотовилихинский район, ул.Урицкого	-	-	2716	*	территории общего пользования, предназначенные для формирования земельных участков в целях размещения линейных объектов инженерной и транспортной инфраструктуры	-
26	Город Пермь, Мотовилихинский район, ул.Урицкого	-	-	2331	*	территории общего пользования, предназначенные для формирования земельных участков в целях размещения линейных объектов инженерной и транспортной инфраструктуры	-

1	2	3	4	5	6	7	8
27	Город Пермь, Мотовилихинский район, ул.Урицкого	-	-	2331	*	территории общего пользования, предназначенные для формирования земельных участков в целях размещения линейных объектов инженерной и транспортной инфраструктуры	-
28	Город Пермь, Мотовилихинский район	-	-	1036	*	проход (проезд)	-
29	Город Пермь, Мотовилихинский район, ул.Володарского	-	-	1998	*	территории общего пользования, предназначенные для формирования земельных участков в целях размещения линейных объектов инженерной и транспортной инфраструктуры	-
30	Город Пермь, Мотовилихинский район, ул.Володарского	-	-	2351	*	территории общего пользования, предназначенные для формирования земельных участков в целях размещения линейных объектов инженерной и транспортной инфраструктуры	-
31	Город Пермь, Мотовилихинский район, ул.Свободы	-	-	35918	*	территории общего пользования, предназначенные для формирования земельных участков в целях размещения линейных объектов инженерной и транспортной инфраструктуры	-
32	Город Пермь, Мотовилихинский район, ул.Володарского	-	-	2340	*	территории общего пользования, предназначенные для формирования земельных участков в целях размещения линейных объектов инженерной и транспортной инфраструктуры	-
33	Город Пермь, Мотовилихинский район, ул.Володарского	-	-	2879	*	территории общего пользования, предназначенные для формирования земельных участков в целях размещения линейных объектов инженерной и транспортной инфраструктуры	-
34	Город Пермь, Мотовилихинский район, ул.Володарского	-	-	2711	*	территории общего пользования, предназначенные для формирования земельных участков в целях размещения линейных объектов инженерной и транспортной инфраструктуры	-
35	Город Пермь, Мотовилихинский район, ул.Володарского	-	-	2198	*	территории общего пользования, предназначенные для формирования земельных участков в целях размещения линейных объектов инженерной и транспортной инфраструктуры	-
36	Город Пермь, Мотовилихинский район, ул.Володарского	-	-	2324	*	территории общего пользования, предназначенные для формирования земельных участков в целях размещения линейных объектов инженерной и транспортной инфраструктуры	-
37	Город Пермь, Мотовилихинский район, ул.Володарского	-	-	2959	*	территории общего пользования, предназначенные для формирования земельных участков в целях размещения линейных объектов инженерной и транспортной инфраструктуры	-

1	2	3	4	5	6	7	8
38	Город Пермь, Мотовилихинский район	-	-	8993	*	территории общего пользования, предназначенные для формирования земельных участков в целях размещения линейных объектов инженерной и транспортной инфраструктуры	-
39	Город Пермь, Мотовилихинский район	-	-	1747	*	территории общего пользования, предназначенные для формирования земельных участков в целях размещения линейных объектов инженерной и транспортной инфраструктуры	-
40	Город Пермь, Мотовилихинский район, ул.Республиканская	-	-	25116	*	территории общего пользования, предназначенные для формирования земельных участков в целях размещения линейных объектов инженерной и транспортной инфраструктуры	-
41	Город Пермь, Мотовилихинский район, ул.Борчаниновская	-	-	1949	*	территории общего пользования, предназначенные для формирования земельных участков в целях размещения линейных объектов инженерной и транспортной инфраструктуры	-
42	Город Пермь, Мотовилихинский район, ул.Восстания	-	-	39242	*	территории общего пользования, предназначенные для формирования земельных участков в целях размещения линейных объектов инженерной и транспортной инфраструктуры	-
43	Город Пермь, Мотовилихинский район, ул.Борчаниновская	-	-	2759	*	территории общего пользования, предназначенные для формирования земельных участков в целях размещения линейных объектов инженерной и транспортной инфраструктуры	-
44	Город Пермь, Мотовилихинский район, ул.Борчаниновская	-	-	2848	*	территории общего пользования, предназначенные для формирования земельных участков в целях размещения линейных объектов инженерной и транспортной инфраструктуры	-
45	Город Пермь, Мотовилихинский район, ул.Алексеевская	-	-	20932	*	территории общего пользования, предназначенные для формирования земельных участков в целях размещения линейных объектов инженерной и транспортной инфраструктуры	-
46	Город Пермь, Мотовилихинский район, ул.Борчаниновская	-	-	2375	*	территории общего пользования, предназначенные для формирования земельных участков в целях размещения линейных объектов инженерной и транспортной инфраструктуры	-
47	Город Пермь, Мотовилихинский район, ул.Борчаниновская	-	-	2186	*	территории общего пользования, предназначенные для формирования земельных участков в целях размещения линейных объектов инженерной и транспортной инфраструктуры	-

1	2	3	4	5	6	7	8
48	Город Пермь, Мотовилихинский район, ул.Нагорная	-	-	20516	*	территории общего пользования, предназначенные для формирования земельных участков в целях размещения линейных объектов инженерной и транспортной инфраструктуры	-
49	Город Пермь, Мотовилихинский район	-	-	7757	*	территории общего пользования, предназначенные для формирования земельных участков в целях размещения линейных объектов инженерной и транспортной инфраструктуры	-
50	Город Пермь, Мотовилихинский район	-	-	860	*	проход (проезд)	-
51	Город Пермь, Мотовилихинский район, ул.Борчаниновская	-	-	2037	*	территории общего пользования, предназначенные для формирования земельных участков в целях размещения линейных объектов инженерной и транспортной инфраструктуры	-
52	Город Пермь, Мотовилихинский район	-	-	1193	*	проход (проезд)	-
53	Город Пермь, Мотовилихинский район, ул.Лузенина	-	-	602	*	территории общего пользования, предназначенные для формирования земельных участков в целях размещения линейных объектов инженерной и транспортной инфраструктуры	-
54	Город Пермь, Мотовилихинский район, ул.Лузенина	-	-	1199	*	территории общего пользования, предназначенные для формирования земельных участков в целях размещения линейных объектов инженерной и транспортной инфраструктуры	-
55	Город Пермь, Мотовилихинский район, ул.Лузенина	-	-	2249	*	территории общего пользования, предназначенные для формирования земельных участков в целях размещения линейных объектов инженерной и транспортной инфраструктуры	-
56	Город Пермь, Мотовилихинский район, ул.Лузенина	-	-	2405	*	территории общего пользования, предназначенные для формирования земельных участков в целях размещения линейных объектов инженерной и транспортной инфраструктуры	-
57	Город Пермь, Мотовилихинский район, ул.Лузенина	-	-	2121	*	территории общего пользования, предназначенные для формирования земельных участков в целях размещения линейных объектов инженерной и транспортной инфраструктуры	-
58	Город Пермь, Мотовилихинский район, ул.Лузенина	-	-	1849	*	территории общего пользования, предназначенные для формирования земельных участков в целях размещения линейных объектов инженерной и транспортной инфраструктуры	-

1	2	3	4	5	6	7	8
59	Город Пермь, Мотовилихинский район, ул.Лузенина	-	-	2190	*	территории общего пользования, предназначенные для формирования земельных участков в целях размещения линейных объектов инженерной и транспортной инфраструктуры	-
60	Город Пермь, Мотовилихинский район, ул.Красногвардейская	-	-	2773	*	территории общего пользования, предназначенные для формирования земельных участков в целях размещения линейных объектов инженерной и транспортной инфраструктуры	-
61	Город Пермь, Мотовилихинский район, ул.Красногвардейская	-	-	1609	*	территории общего пользования, предназначенные для формирования земельных участков в целях размещения линейных объектов инженерной и транспортной инфраструктуры	-
62	Город Пермь, Мотовилихинский район	-	-	4580	*	территории общего пользования, предназначенные для формирования земельных участков в целях размещения линейных объектов инженерной и транспортной инфраструктуры	-
63	Город Пермь, Мотовилихинский район	-	-	2107	*	территории общего пользования, предназначенные для формирования земельных участков в целях размещения линейных объектов инженерной и транспортной инфраструктуры	-
64	Город Пермь, Мотовилихинский район, ул.Красногвардейская	-	-	8911	*	территории общего пользования, предназначенные для формирования земельных участков в целях размещения линейных объектов инженерной и транспортной инфраструктуры	-
65	Город Пермь, Мотовилихинский район, ул.Красногвардейская	-	-	2347	*	территории общего пользования, предназначенные для формирования земельных участков в целях размещения линейных объектов инженерной и транспортной инфраструктуры	-
66	Город Пермь, Мотовилихинский район	-	-	2532	*	территории общего пользования, предназначенные для формирования земельных участков в целях размещения линейных объектов инженерной и транспортной инфраструктуры	-
67	Город Пермь, Мотовилихинский район, ул.Смирнова	-	-	4531	*	территории общего пользования, предназначенные для формирования земельных участков в целях размещения линейных объектов инженерной и транспортной инфраструктуры	-
68	Город Пермь, Мотовилихинский район, ул.Губахинская	-	-	1578	*	территории общего пользования, предназначенные для формирования земельных участков в целях размещения линейных объектов инженерной и транспортной инфраструктуры	-

1	2	3	4	5	6	7	8
69	Город Пермь, Мотовилихинский район, ул.Губахинская	-	-	1661	*	территории общего пользования, предназначенные для формирования земельных участков в целях размещения линейных объектов инженерной и транспортной инфраструктуры	-
70	Город Пермь, Мотовилихинский район	-	-	3366	*	территории общего пользования, предназначенные для формирования земельных участков в целях размещения линейных объектов инженерной и транспортной инфраструктуры	-
71	Город Пермь, Мотовилихинский район	-	-	12051	*	территории общего пользования, предназначенные для формирования земельных участков в целях размещения линейных объектов инженерной и транспортной инфраструктуры	-
72	Город Пермь, Мотовилихинский район	-	-	10761	*	территории общего пользования, предназначенные для формирования земельных участков в целях размещения линейных объектов инженерной и транспортной инфраструктуры	-
73	Город Пермь, Мотовилихинский район, ул.Постаногова	-	-	7467	*	территории общего пользования, предназначенные для формирования земельных участков в целях размещения линейных объектов инженерной и транспортной инфраструктуры	-
74	Город Пермь, Мотовилихинский район	-	-	7293	*	территории общего пользования, предназначенные для формирования земельных участков в целях размещения линейных объектов инженерной и транспортной инфраструктуры	-
75	Город Пермь, Мотовилихинский район	-	-	7187	*	территории общего пользования, предназначенные для формирования земельных участков в целях размещения линейных объектов инженерной и транспортной инфраструктуры	-
76	Город Пермь, Мотовилихинский район, ул.Партизанская, ул.Красногвардейская	-	-	3544	*	территории общего пользования, предназначенные для формирования земельных участков в целях размещения линейных объектов инженерной и транспортной инфраструктуры	-
77	Город Пермь, Мотовилихинский район	-	-	1538	*	территории общего пользования, предназначенные для формирования земельных участков в целях размещения линейных объектов инженерной и транспортной инфраструктуры	-
78	Город Пермь, Мотовилихинский район	-	-	1174	*	территории общего пользования, предназначенные для формирования земельных участков в целях размещения линейных объектов инженерной и транспортной инфраструктуры	-

1	2	3	4	5	6	7	8
79	Город Пермь, Мотовилихинский район, ул.Завьялова	-	-	1964	*	территории общего пользования, предназначенные для формирования земельных участков в целях размещения линейных объектов инженерной и транспортной инфраструктуры	-
80	Город Пермь, Мотовилихинский район, ул.Лузенина	-	-	1214	*	территории общего пользования, предназначенные для формирования земельных участков в целях размещения линейных объектов инженерной и транспортной инфраструктуры	-
81	Город Пермь, Мотовилихинский район, ул.Лузенина	-	-	1767	*	территории общего пользования, предназначенные для формирования земельных участков в целях размещения линейных объектов инженерной и транспортной инфраструктуры	-
82	Город Пермь, Мотовилихинский район, ул.Лбова	-	-	22194	*	территории общего пользования, предназначенные для формирования земельных участков в целях размещения линейных объектов инженерной и транспортной инфраструктуры	-
83	Город Пермь, Мотовилихинский район, ул.Партизанская	-	-	9728	*	территории общего пользования, предназначенные для формирования земельных участков в целях размещения линейных объектов инженерной и транспортной инфраструктуры	-
84	Город Пермь, Мотовилихинский район	-	-	12045	-	объекты пожарной охраны (пожарная часть, пожарное депо, отдельно стоящие здания теплодымокамеры и учебной башни)	-
85	Город Пермь, Мотовилихинский район	-	-	10611	-	детские сады, иные детские дошкольные учреждения	-
86	Город Пермь, Мотовилихинский район	-	-	23998	-	общеобразовательный учреждения (школы, гимназии, прочие)	-
87	Город Пермь, Мотовилихинский район	-	-	450	-	локальное очистное сооружение	под строительство объекта инженерной инфраструктуры
88	Город Пермь, Мотовилихинский район	-	-	521	-	трансформаторная подстанция	под строительство объекта инженерной инфраструктуры

1	2	3	4	5	6	7	8
89	Город Пермь, Мотовилихинский район	-	-	324	-	канализационная насосная станция	под строительство объекта инженерной инфраструктуры
90	Город Пермь, Мотовилихинский район	-	-	642	*	проход (проезд)	-
91	Город Пермь, Мотовилихинский район	-	-	270	*	проход (проезд)	-
92	Город Пермь, Мотовилихинский район	-	-	362	*	проход (проезд)	-
93	Город Пермь, Мотовилихинский район	-	-	448	*	проход (проезд)	-
94	Город Пермь, Мотовилихинский район	-		847	*	проход (проезд)	-
95	Город Пермь, Мотовилихинский район	-		283	*	проход (проезд)	-
96	Город Пермь, Мотовилихинский район	-	-	361	*	проход (проезд)	-
97	Город Пермь, Мотовилихинский район	-	-	346	*	территории общего пользования, предназначенные для формирования земельных участков в целях размещения линейных объектов инженерной и транспортной инфраструктуры	-
98	Город Пермь, Мотовилихинский район	-	-	496	*	проход (проезд)	-
99	Город Пермь, Мотовилихинский район	-	-	265	*	проход (проезд)	-
100	Город Пермь, Мотовилихинский район	-	-	1012	*	проход (проезд)	-
101	Город Пермь, Мотовилихинский район	-	-	542	*	проход (проезд)	-
102	Город Пермь, Мотовилихинский район	-	-	4183	*	территории общего пользования, предназначенные для формирования земельных участков в целях размещения линейных объектов инженерной и транспортной инфраструктуры	-
103	Город Пермь, Мотовилихинский район	-	-	228	-	проход (проезд)	-

Приложения см. на стр. 509

Экспликация образуемых и изменяемых земельных участков (в том числе СТН Г4, часть Г5)
(фрагмент 8)

Номер участка на чертеже	Местоположение участка	Землепользователь (правообладатель)	Адрес земельного участка (при наличии)	Площадь образуемых и изменяемых земельных участков и их частей по проекту (кв.м)	Образуемые земельные участки, которые после образования будут относиться к территориям общего пользования или имуществу общего пользования	Вид разрешенного использования образуемых земельных участков в соответствии с проектом планировки территории	Примечание
1	2	3	4	5	6	7	8
1	Город Пермь, Свердловский район	-	-	14027	*	территории общего пользования, предназначенные для формирования земельных участков в целях размещения линейных объектов инженерной и транспортной инфраструктуры	-
2	Город Пермь, Свердловский район	-	-	3719	*	территории общего пользования, предназначенные для формирования земельных участков в целях размещения линейных объектов инженерной и транспортной инфраструктуры	-
3	Город Пермь, Свердловский район, ул.Яблочкова	-	-	9294	*	территории общего пользования, предназначенные для формирования земельных участков в целях размещения линейных объектов инженерной и транспортной инфраструктуры	-
4	Город Пермь, Свердловский район, ул.Муромская	-	-	7378	*	территории общего пользования, предназначенные для формирования земельных участков в целях размещения линейных объектов инженерной и транспортной инфраструктуры	-
5	Город Пермь, Свердловский район	-	-	3744	*	территории общего пользования, предназначенные для формирования земельных участков в целях размещения линейных объектов инженерной и транспортной инфраструктуры	-
6	Город Пермь, Свердловский район, ул.Уфимская	-	-	7001	*	территории общего пользования, предназначенные для формирования земельных участков в целях размещения линейных объектов инженерной и транспортной инфраструктуры	-

1	2	3	4	5	6	7	8
7	Город Пермь, Свердловский район	-	-	5342	*	территории общего пользования, предназначенные для формирования земельных участков в целях размещения линейных объектов инженерной и транспортной инфраструктуры	-
8	Город Пермь, Свердловский район, ул.Юрманская	-	-	6169	*	территории общего пользования, предназначенные для формирования земельных участков в целях размещения линейных объектов инженерной и транспортной инфраструктуры	-
9	Город Пермь, Свердловский район	-	-	11796	*	территории общего пользования, предназначенные для формирования земельных участков в целях размещения линейных объектов инженерной и транспортной инфраструктуры	-
10	Город Пермь, Свердловский район, проезд Серебрянский	-	-	8672	*	территории общего пользования, предназначенные для формирования земельных участков в целях размещения линейных объектов инженерной и транспортной инфраструктуры	-
11	Город Пермь, Свердловский район, ул.Куединская	-	-	22051	*	территории общего пользования, предназначенные для формирования земельных участков в целях размещения линейных объектов инженерной и транспортной инфраструктуры	-
12	Город Пермь, Свердловский район, ул.Куйбышева	-	-	19014	*	территории общего пользования, предназначенные для формирования земельных участков в целях размещения линейных объектов инженерной и транспортной инфраструктуры	-
13	Город Пермь, Свердловский район, ул.Саранская	-	-	6303	*	территории общего пользования, предназначенные для формирования земельных участков в целях размещения линейных объектов инженерной и транспортной инфраструктуры	-
14	Город Пермь, Свердловский район, ул.Обвинская	-	-	7735	*	территории общего пользования, предназначенные для формирования земельных участков в целях размещения линейных объектов инженерной и транспортной инфраструктуры	-
15	Город Пермь, Свердловский район, ул.Солдатова	-	-	82252	*	территории общего пользования, предназначенные для формирования земельных участков в целях размещения линейных объектов инженерной и транспортной инфраструктуры	-
16	Город Пермь, Свердловский район, ул.Яблочкова	-	-	17822	*	территории общего пользования, предназначенные для формирования земельных участков в целях размещения линейных объектов инженерной и транспортной инфраструктуры	-

1	2	3	4	5	6	7	8
17	Город Пермь, Свердловский район, ул.Бородинская	-	-	855	*	территории общего пользования, предназначенные для формирования земельных участков в целях размещения линейных объектов инженерной и транспортной инфраструктуры	-
18	Город Пермь, Свердловский район, ул.Вижайская	-	-	2106	*	территории общего пользования, предназначенные для формирования земельных участков в целях размещения линейных объектов инженерной и транспортной инфраструктуры	-
19	Город Пермь, Свердловский район, ул.Сергинская	-	-	2268	*	территории общего пользования, предназначенные для формирования земельных участков в целях размещения линейных объектов инженерной и транспортной инфраструктуры	-
20	Город Пермь, Свердловский район	-	-	18707	*	территории общего пользования, предназначенные для формирования земельных участков в целях размещения линейных объектов инженерной и транспортной инфраструктуры	-
21	Город Пермь, Свердловский район, ул.Бородинская	-	-	3584	*	территории общего пользования, предназначенные для формирования земельных участков в целях размещения линейных объектов инженерной и транспортной инфраструктуры	-
22	Город Пермь, Свердловский район, ул.Вижайская	-	-	3735	*	территории общего пользования, предназначенные для формирования земельных участков в целях размещения линейных объектов инженерной и транспортной инфраструктуры	-
23	Город Пермь, Свердловский район, ул.Сергинская	-	-	4684	*	территории общего пользования, предназначенные для формирования земельных участков в целях размещения линейных объектов инженерной и транспортной инфраструктуры	-
24	Город Пермь, Свердловский район, ул.Лодыгина	-	-	32709	*	территории общего пользования, предназначенные для формирования земельных участков в целях размещения линейных объектов инженерной и транспортной инфраструктуры	-
25	Город Пермь, Свердловский район, ул.Бородинская	-	-	3715	*	территории общего пользования, предназначенные для формирования земельных участков в целях размещения линейных объектов инженерной и транспортной инфраструктуры	-
26	Город Пермь, Свердловский район, ул.Кутаисская	-	-	57404	*	территории общего пользования, предназначенные для формирования земельных участков в целях размещения линейных объектов инженерной и транспортной инфраструктуры	-

1	2	3	4	5	6	7	8
27	Город Пермь, Свердловский район	-	-	4624	*	территории общего пользования, предназначенные для формирования земельных участков в целях размещения линейных объектов инженерной и транспортной инфраструктуры	-
28	Город Пермь, Свердловский район, ул.Вижайская	-	-	6239	*	территории общего пользования, предназначенные для формирования земельных участков в целях размещения линейных объектов инженерной и транспортной инфраструктуры	-
29	Город Пермь, Свердловский район, ул.Сергинская	-	-	5012	*	территории общего пользования, предназначенные для формирования земельных участков в целях размещения линейных объектов инженерной и транспортной инфраструктуры	-
30	Город Пермь, Свердловский район	-	-	5236	*	территории общего пользования, предназначенные для формирования земельных участков в целях размещения линейных объектов инженерной и транспортной инфраструктуры	-
31	Город Пермь, Свердловский район, ул.Новосибирская	-	-	13737	*	территории общего пользования, предназначенные для формирования земельных участков в целях размещения линейных объектов инженерной и транспортной инфраструктуры	-
32	Город Пермь, Свердловский район	-	-	4943	*	территории общего пользования, предназначенные для формирования земельных участков в целях размещения линейных объектов инженерной и транспортной инфраструктуры	-
33	Город Пермь, Свердловский район, ул.Никулина	-	-	1526	*	территории общего пользования, предназначенные для формирования земельных участков в целях размещения линейных объектов инженерной и транспортной инфраструктуры	-
34	Город Пермь, Свердловский район, ул.Куйбышева	-	-	49766	*	территории общего пользования, предназначенные для формирования земельных участков в целях размещения линейных объектов инженерной и транспортной инфраструктуры	-
35	Город Пермь, Свердловский район	-	-	450	-	локальное очистное сооружение	под строительство объекта инженерной инфраструктуры

1	2	3	4	5	6	7	8
36	Город Пермь, Свердловский район	-	-	298	-	трансформаторная подстанция	под строительство объекта инженерной инфраструктуры
37	Город Пермь, Свердловский район	-	-	392	-	трансформаторная подстанция	под строительство объекта инженерной инфраструктуры
38	Город Пермь, Свердловский район	-	-	186	-	трансформаторная подстанция	под строительство объекта инженерной инфраструктуры
39	Город Пермь, Свердловский район	-	-	4407	*	территории общего пользования, предназначенные для формирования земельных участков под зеленые насаждения	-
40	Город Пермь, Свердловский район	-	-	1694	*	территории общего пользования, предназначенные для формирования земельных участков под зеленые насаждения	-
41	Город Пермь, Свердловский район	-	-	1440	*	территории общего пользования, предназначенные для формирования земельных участков под зеленые насаждения	-
42	Город Пермь, Свердловский район	-	-	17998	*	территории общего пользования, предназначенные для формирования земельных участков под зеленые насаждения	-
43	Город Пермь, Свердловский район	-	-	28627	*	территории общего пользования, предназначенные для формирования земельных участков под зеленые насаждения	-
44	Город Пермь, Свердловский район	-	-	2955	*	территории общего пользования, предназначенные для формирования земельных участков под зеленые насаждения	-
45	Город Пермь, Свердловский район	-	-	8278	*	территории общего пользования, предназначенные для формирования земельных участков под зеленые насаждения	-

1	2	3	4	5	6	7	8
46	Город Пермь, Свердловский район	-	-	5998	*	территории общего пользования, предназначенные для формирования земельных участков под зеленые насаждения	-
47	Город Пермь, Свердловский район	-	-	5386	-	дошкольные учреждения	-
48	Город Пермь, Свердловский район	-	-	3785	*	территории общего пользования, предназначенные для формирования земельных участков под зеленые насаждения	-
49	-	государственное краевое учреждение «Государственный архив Пермского края» ИНН: 5906052310 ОГРН: 1025900518005 КПП: 590601001	город Пермь, Свердловский район, ул. Солдатова, 37	3437	-	административно-хозяйственные, деловые, общественные учреждения и организации	под существующий объект капитального строительства
50	-	государственное краевое учреждение «Государственный архив Пермского края» ИНН: 5906052310 ОГРН: 1025900518005 КПП: 590601001	город Пермь, Свердловский район, ул .Солдатова, 37	2302	-	административно-хозяйственные, деловые, общественные учреждения и организации	под существующий объект капитального строительства

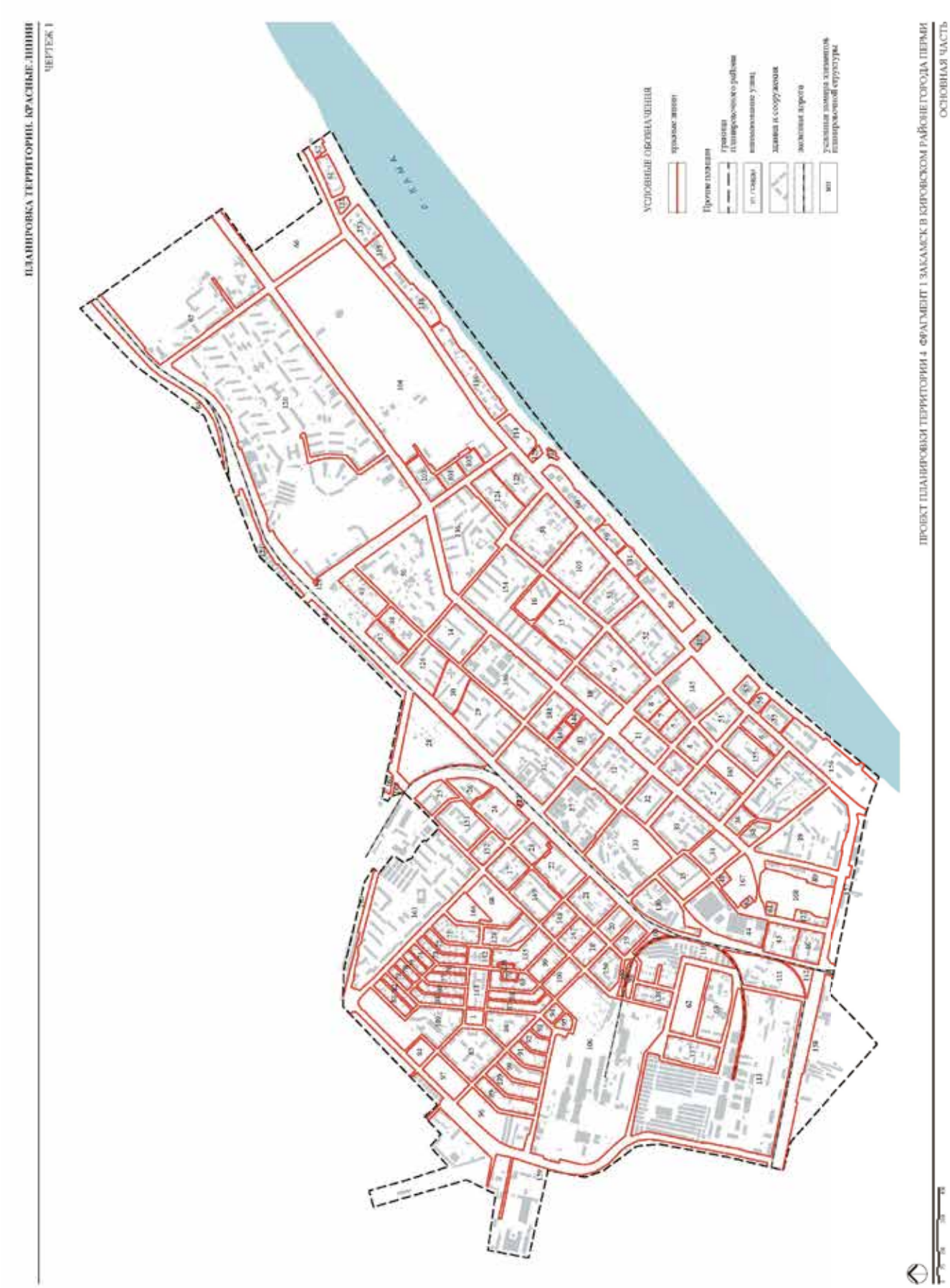
ПЛАНИРОВКА ТЕРРИТОРИИ. КРАСНЫЕ ЛИНИИ
ЧЕРТЕЖ 1
УСЛОВНЫЕ ОБОЗНАЧЕНИЯ
красные линии
Прочие позиции
границы планируемого ремонта
наименование улиц
здания и сооружения
заповедная дорога
условная номера элементов планировочной структуры
ПРОЕКТ ПЛАНИРОВКИ ТЕРРИТОРИИ 4 ФРАГМЕНТ 1 ЗАКАМСК В КИРОВСКОМ РАЙОНЕ ГОРОДА ПЕРМИ
ОСНОВНАЯ ЧАСТЬ

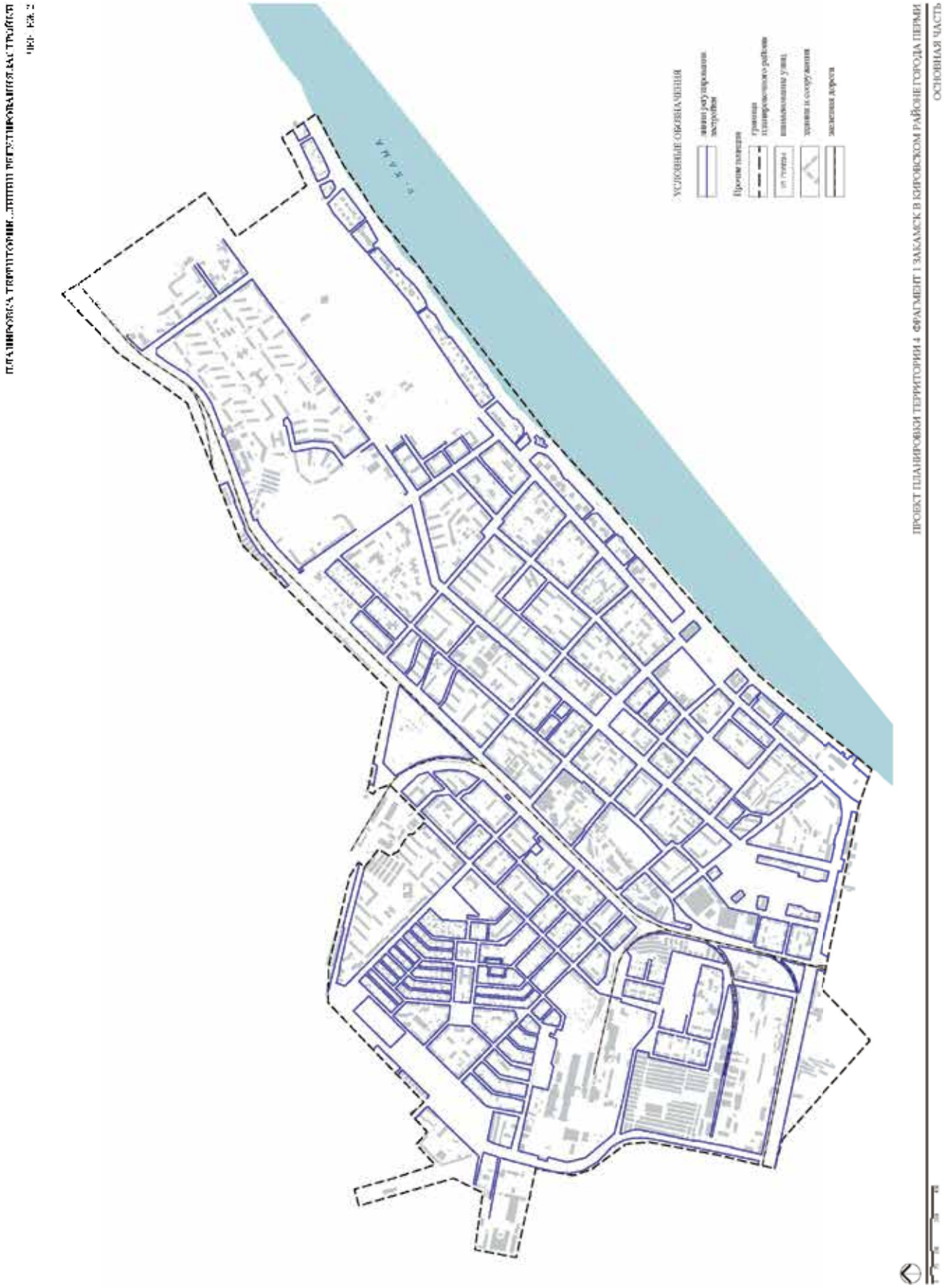
ПЛАНИРОВКА ТЕРРИТОРИИ...ЛИНИЙ РЕГУЛИРОВАНИЯ ЗАСТРОЙКИ
ЧЕРТЕЖ 2
УСЛОВНЫЕ ОБОЗНАЧЕНИЯ
линии регулирования застройки
Прочие элементы
границы планировочного района
наименования улиц
здания и сооружения
земельные дороги
ПРОЕКТ ПЛАНИРОВКИ ТЕРРИТОРИИ 4 ФРАГМЕНТ 1 ЗАКАМСК В КИРОВСКОМ РАЙОНЕ ГОРОДА ПЕРМИ
ОСНОВНАЯ ЧАСТЬ

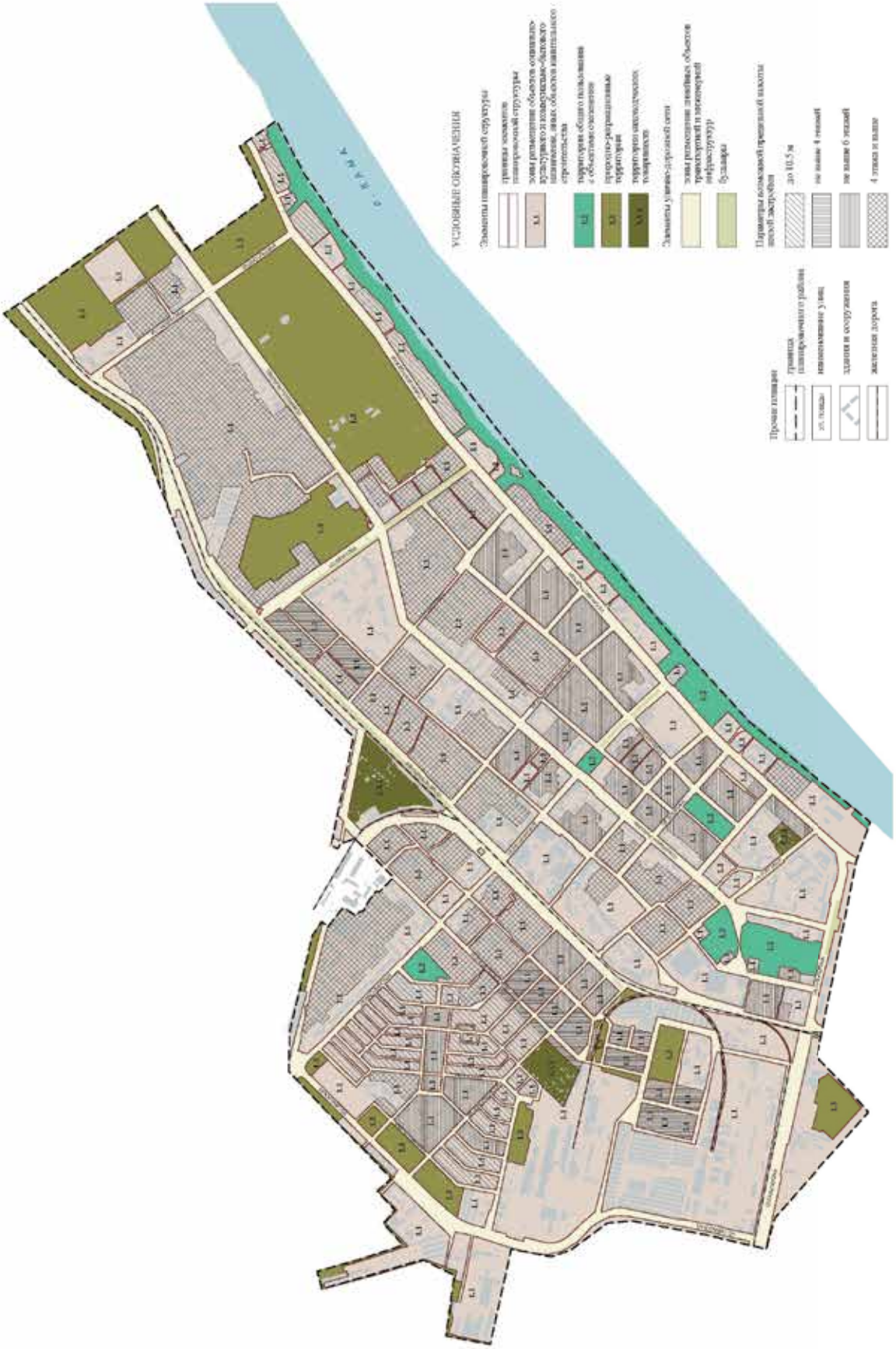
ПЛАНИРОВКА ТЕРРИТОРИИ. ЭЛЕМЕНТЫ ПЛАНИРОВОЧНОЙ СТРУКТУРЫ
ЧЕРТЕЖ 3
УСЛОВНЫЕ ОБОЗНАЧЕНИЯ
Элементы планировочной структуры
границы элементов планировочной структуры
зона размещения объектов социально-культурного и коммунально-бытового назначения, иных объектов капитального строительства
территории общего пользования и объектов общего пользования
природно-рекреационные территории
территории сельскохозяйственного назначения
Элементы улично-дорожной сети
зона размещения линейных объектов транспортной и инженерной инфраструктуры
бульвары
Параметры допустимой предельной высоты жилой застройки
до 10,5 м
не выше 4 этажей
не выше 6 этажей
4 этажа и выше
Прочие границы
границы планировочного района
наименования улиц
здания и сооружения
железная дорога
ПРОЕКТ ПЛАНИРОВКИ ТЕРРИТОРИИ 4 ФРАГМЕНТ 1 ЗАКАМСК В КИРОВСКОМ РАЙОНЕ ГОРОДА ПЕРМИ
ОСНОВНАЯ ЧАСТЬ

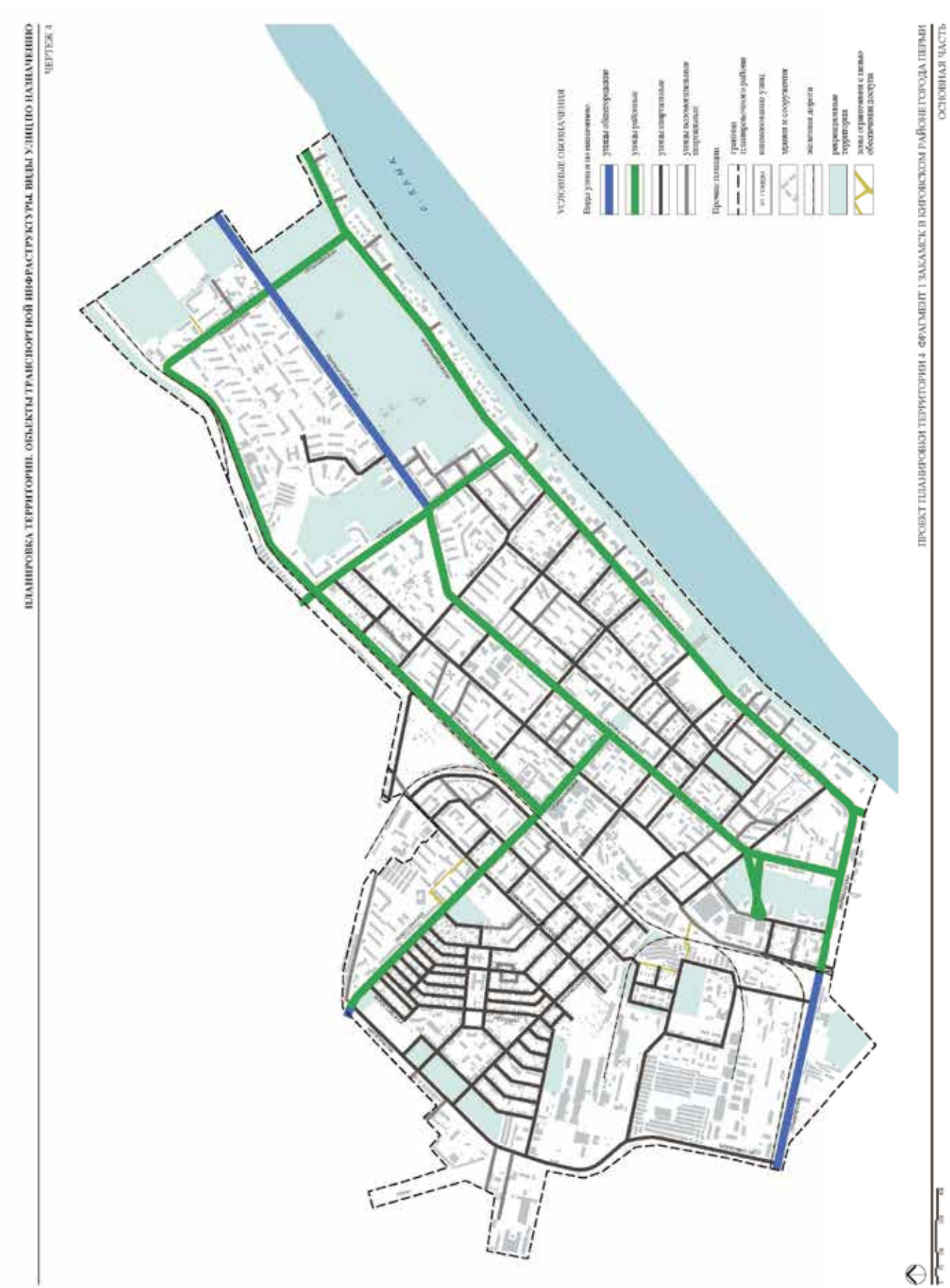
ПЛАНИРОВКА ТЕРРИТОРИИ. ОБЪЕКТЫ ТРАНСПОРТНОЙ ИНФРАСТРУКТУРЫ. ВИДЫ УЛИЦ ПО НАЗНАЧЕНИЮ
ЧЕРТЕЖ 4
УСЛОВНЫЕ ОБОЗНАЧЕНИЯ
Виды улиц и их назначение:
улицы общегородские
улицы районные
улицы квартальные
улицы второстепенные (переулки)
Прочие позиции:
границы планировочного района
наименования улиц
здания и сооружения
зеленые дворы
рекреационные территории
зоны ограничения с полным обеспечением доступа
ПРОЕКТ ПЛАНИРОВКИ ТЕРРИТОРИИ 4 ФРАГМЕНТ 1 ЗАКАМСК В КИРОВСКОМ РАЙОНЕ ГОРОДА ПЕРМИ
ОСНОВНАЯ ЧАСТЬ

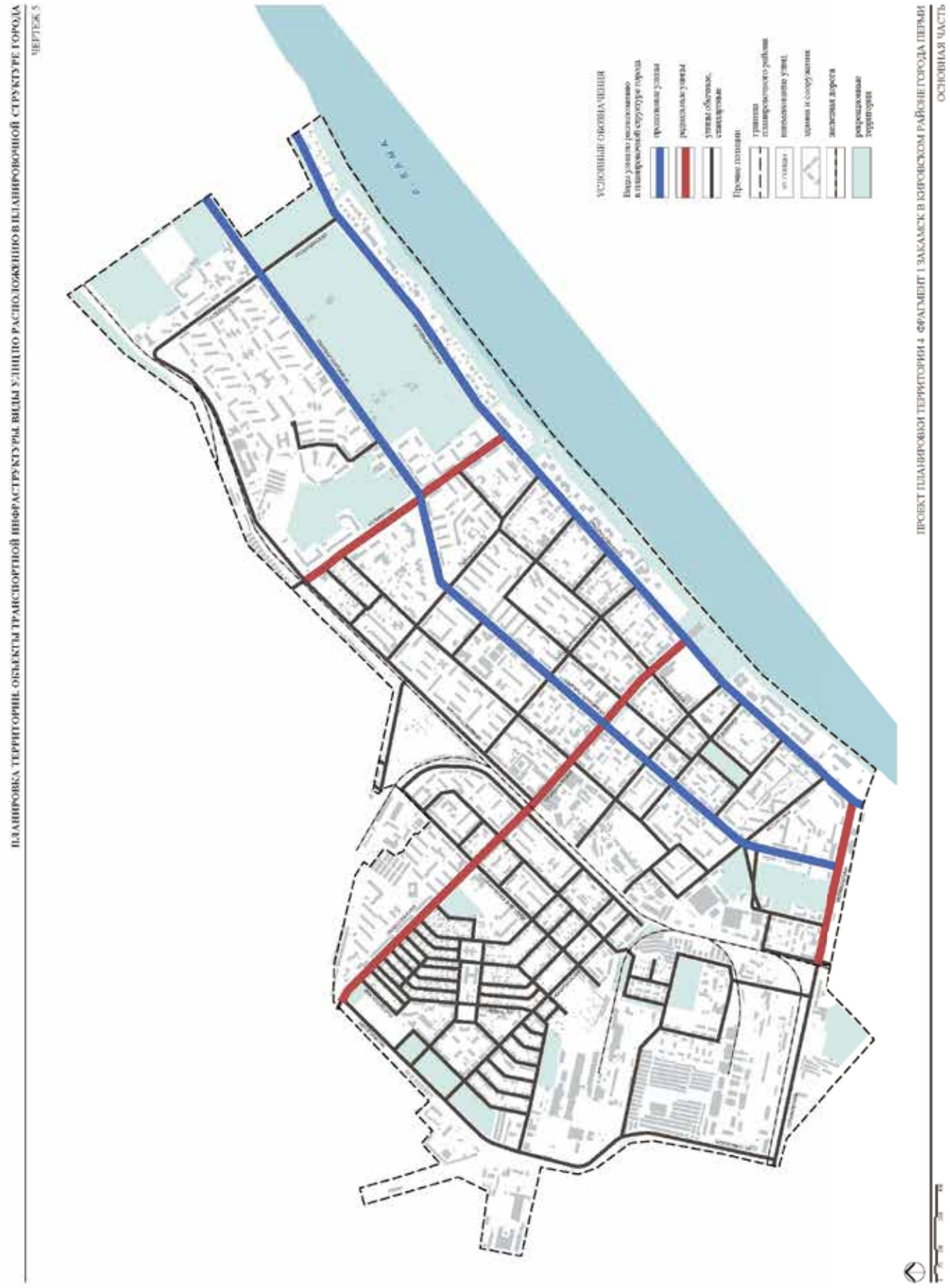
ПЛАНИРОВКА ТЕРРИТОРИИ. ОБЪЕКТЫ ТРАНСПОРТНОЙ ИНФРАСТРУКТУРЫ. ВИДЫ УЛИЦ ПО РАСПОЛОЖЕНИЮ В ПЛАНИРОВОЧНОЙ СТРУКТУРЕ ГОРОДА
ЧЕРТЕЖ 5
УСЛОВНЫЕ ОБОЗНАЧЕНИЯ
Виды улиц по расположению в планировочной структуре города
проходные улицы
радиальные улицы
улицы обычные, стандартные
Прочие линии:
границы планировочного района
внутриквартальные улицы
здания и сооружения
железная дорога
рекреационные территории
ПРОЕКТ ПЛАНИРОВКИ ТЕРРИТОРИИ 4 ФРАГМЕНТ 1 ЗАКАМСК В КИРОВСКОМ РАЙОНЕ ГОРОДА ПЕРМИ
ОСНОВНАЯ ЧАСТЬ

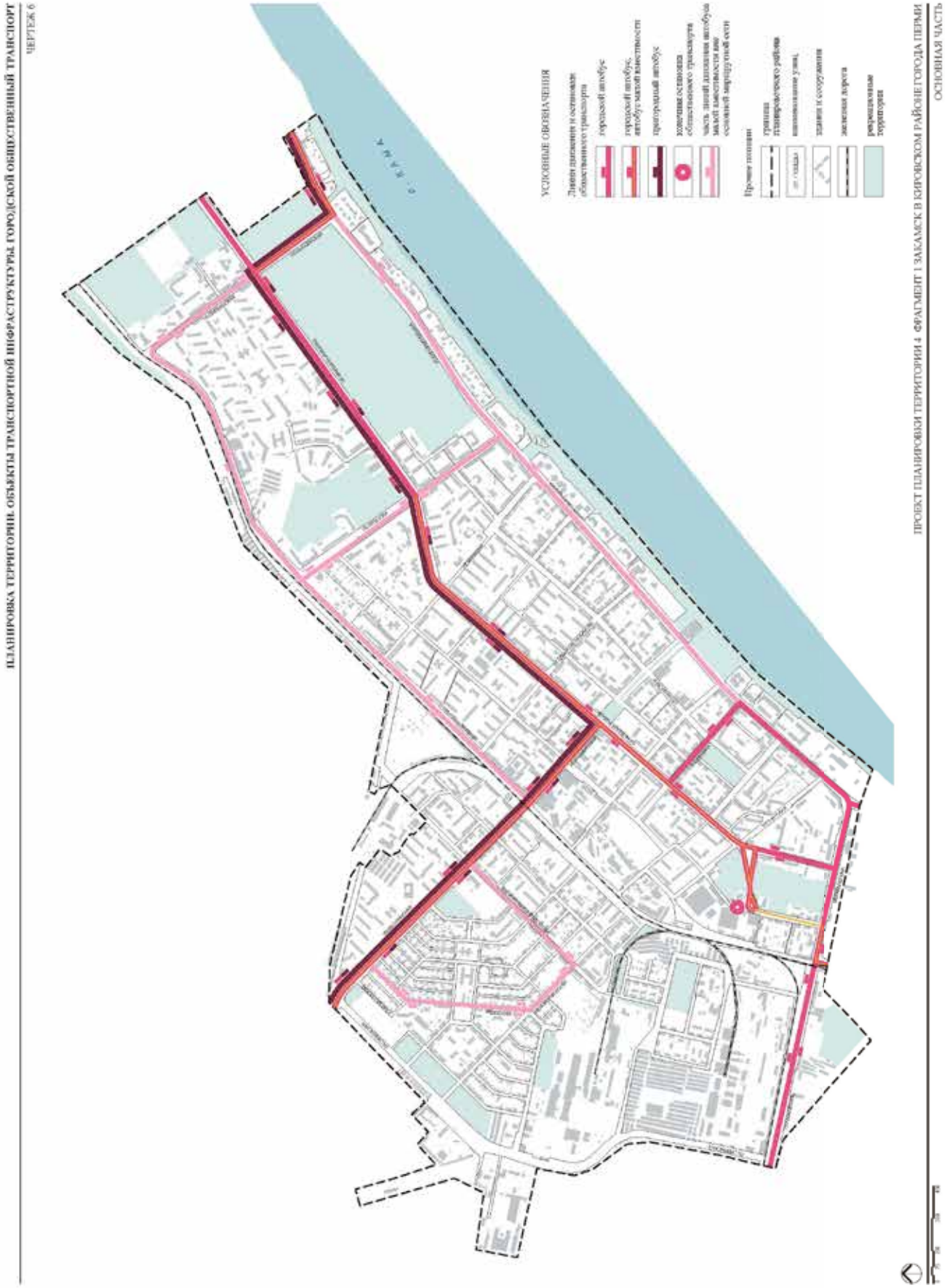
ПЛАНИРОВКА ТЕРРИТОРИИ. ОБЪЕКТЫ ТРАНСПОРТНОЙ ИНФРАСТРУКТУРЫ. ГОРОДСКОЙ ОБЩЕСТВЕННЫЙ ТРАНСПОРТ
ЧЕРТЕЖ 6
УСЛОВНЫЕ ОБОЗНАЧЕНИЯ
Линии движения и остановки общественного транспорта
городской автобус
городской автобус, автобус малой вместимости
пригородный автобус
конечная остановка общественного транспорта
часть линий движения автобуса малой вместимости или основной маршрутной сети
Прочие позиции
граница планировочного района
наименование улиц,
здания и сооружения
земельные участки
рекреационная территория
ПРОЕКТ ПЛАНИРОВКИ ТЕРРИТОРИИ 4 ФРАГМЕНТ 1 ЗАКАМСК В КИРОВСКОМ РАЙОНЕ ГОРОДА ПЕРМИ
ОСНОВНАЯ ЧАСТЬ

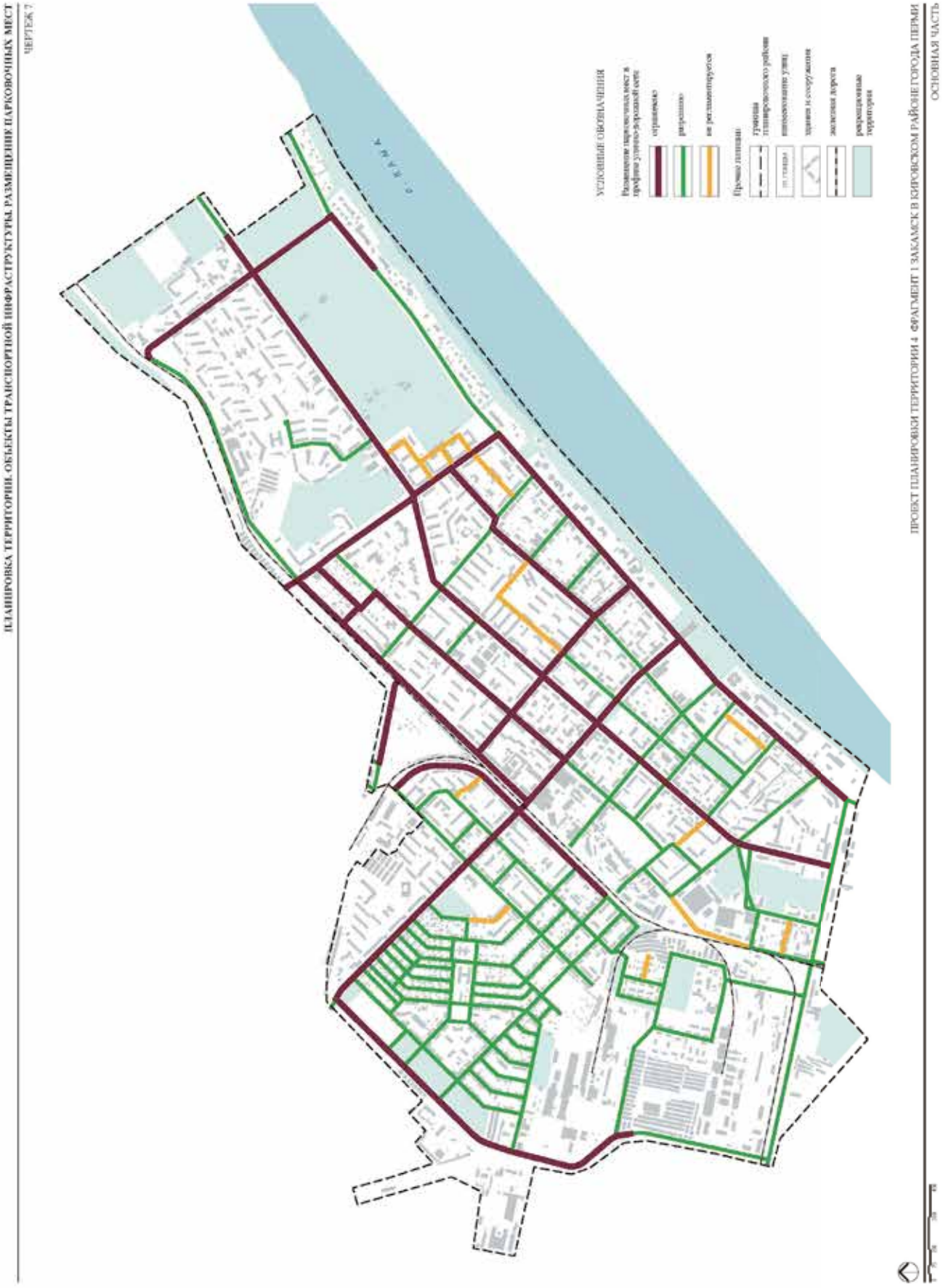
ПЛАНИРОВКА ТЕРРИТОРИИ. ОБЪЕКТЫ ТРАНСПОРТНОЙ ИНФРАСТРУКТУРЫ. РАЗМЕЩЕНИЕ ПАРКОВОЧНЫХ МЕСТ
ЧЕРТЕЖ 7
УСЛОВНЫЕ ОБОЗНАЧЕНИЯ
ПРОЕКТ ПЛАНИРОВКИ ТЕРРИТОРИИ 4 ФРАГМЕНТ 1 ЗАКАМСК В КИРОВСКОМ РАЙОНЕ ГОРОДА ПЕРМИ
ОСНОВНАЯ ЧАСТЬ

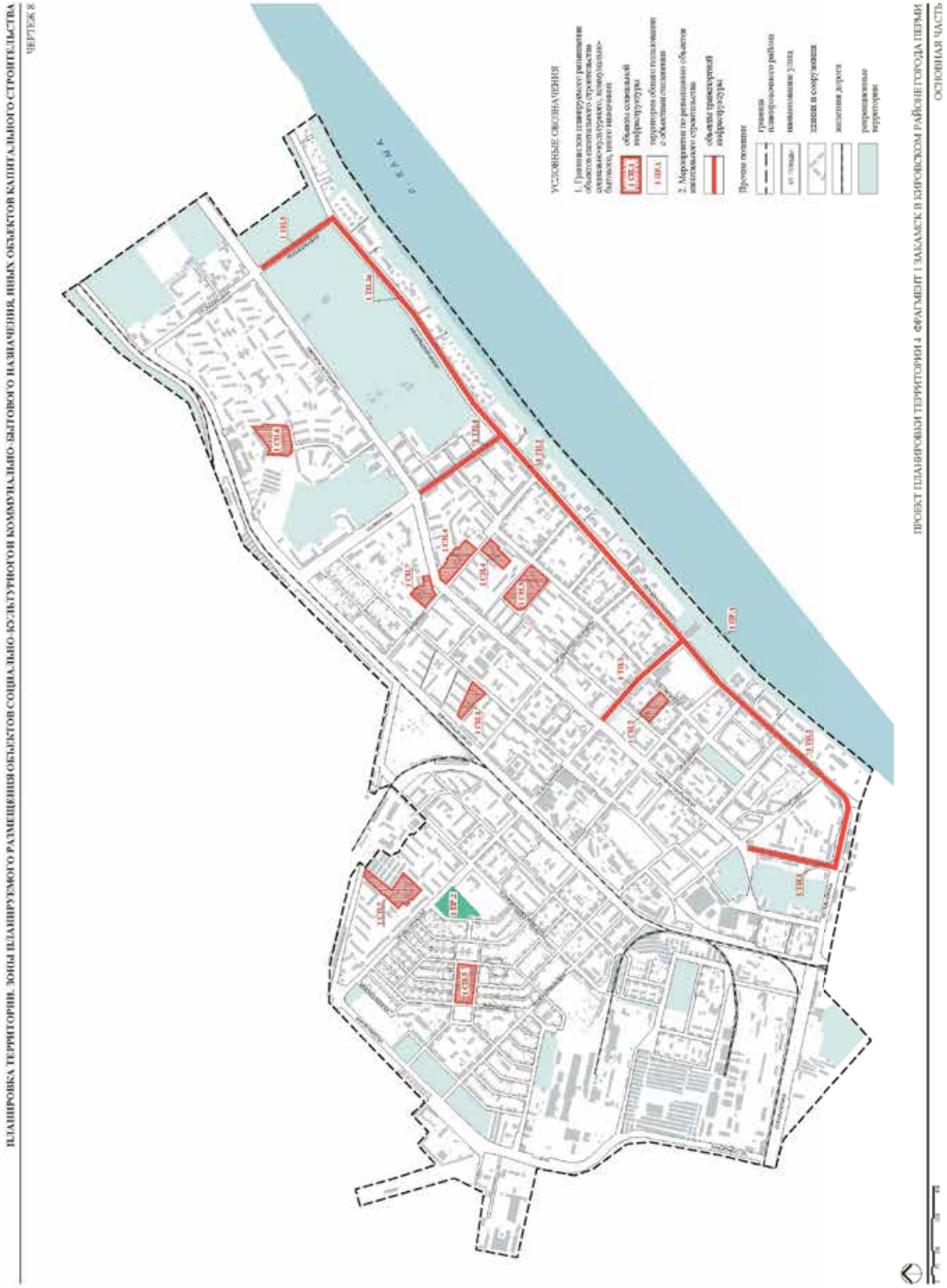
ПЛАНИРОВКА ТЕРРИТОРИИ. ЗОНЫ ПЛАНИРУЕМОГО РАЗМЕЩЕНИЯ ОБЪЕКТОВ СОЦИАЛЬНО-КУЛЬТУРНОГО И КОММУНАЛЬНО-БЫТОВОГО НАЗНАЧЕНИЯ, ИНЫХ ОБЪЕКТОВ КАПИТАЛЬНОГО СТРОИТЕЛЬСТВА
ЧЕРТЕЖ 8
УСЛОВНЫЕ ОБОЗНАЧЕНИЯ
1. Границы зон планируемого размещения объектов капитального строительства социально-культурного, коммунально-бытового назначения
объекты социальной инфраструктуры
территории общего пользования с объектами озеленения
2. Мероприятия по резервированию объектов капитального строительства
объекты транспортной инфраструктуры
Прочие позиции
граница планировочного района
наименование улиц
здания и сооружения
железная дорога
реорганизуемые территории
ПРОЕКТ ПЛАНИРОВКИ ТЕРРИТОРИИ 4 ФРАГМЕНТ 1 ЗАКАМСК В КИРОВСКОМ РАЙОНЕ ГОРОДА ПЕРМИ
ОСНОВНАЯ ЧАСТЬ

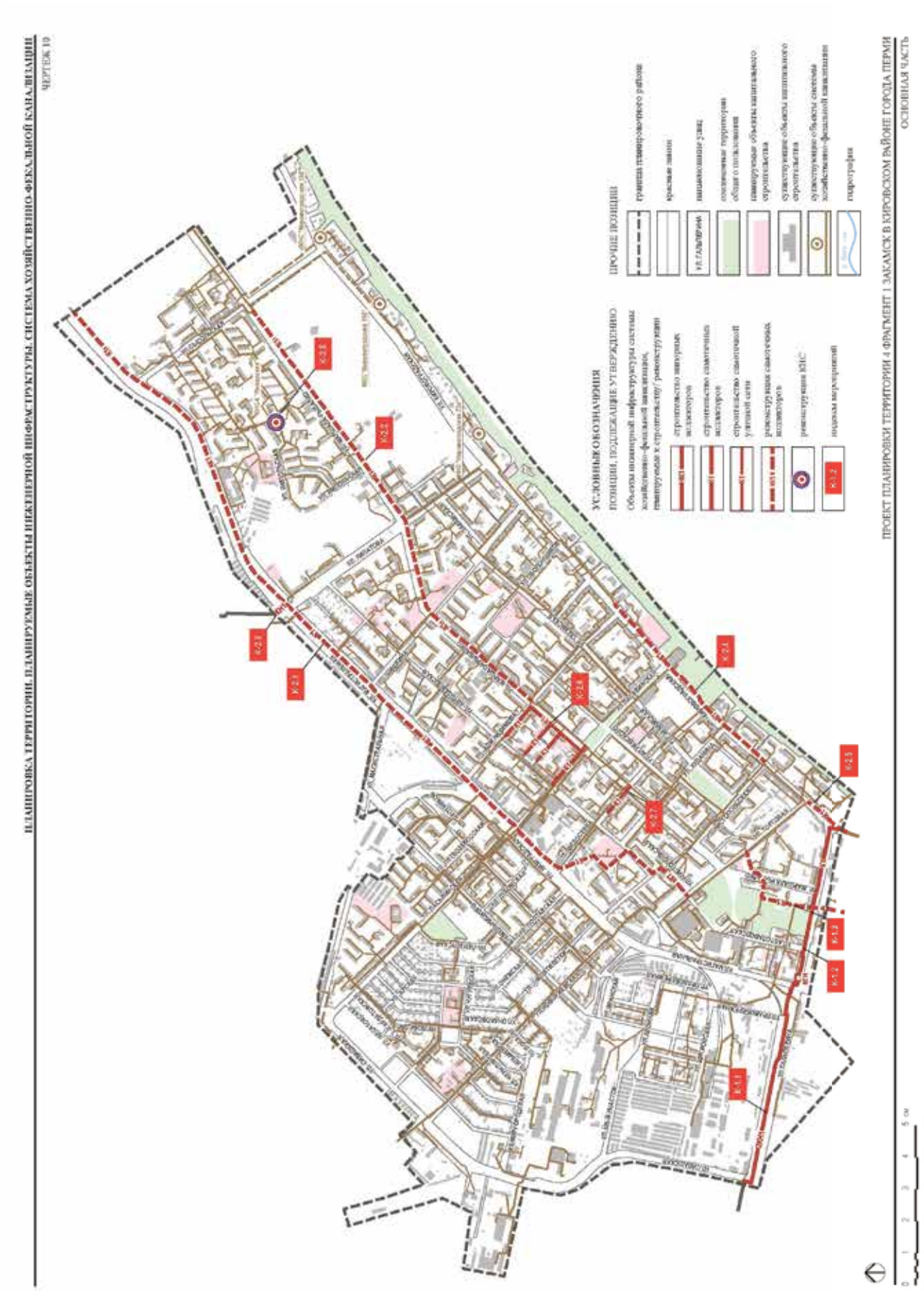
ПЛАНИРОВКА ТЕРРИТОРИИ. ПЛАНИРУЕМЫЕ ОБЪЕКТЫ ИНЖЕНЕРНОЙ ИНФРАСТРУКТУРЫ. СИСТЕМА ХОЗЯЙСТВЕННО-ФЕКАЛЬНОЙ КАНАЛИЗАЦИИ
ЧЕРТЕЖ 10
УСЛОВНЫЕ ОБОЗНАЧЕНИЯ
ПОЗИЦИИ, ПОДЛЕЖАЩИЕ УТВЕРЖДЕНИЮ
ПРОЧИЕ ПОЗИЦИИ
ПРОЕКТ ПЛАНИРОВКИ ТЕРРИТОРИИ 4 ФРАГМЕНТ 1 ЗАКАМСК В КИРОВСКОМ РАЙОНЕ ГОРОДА ПЕРМИ
ОСНОВНАЯ ЧАСТЬ

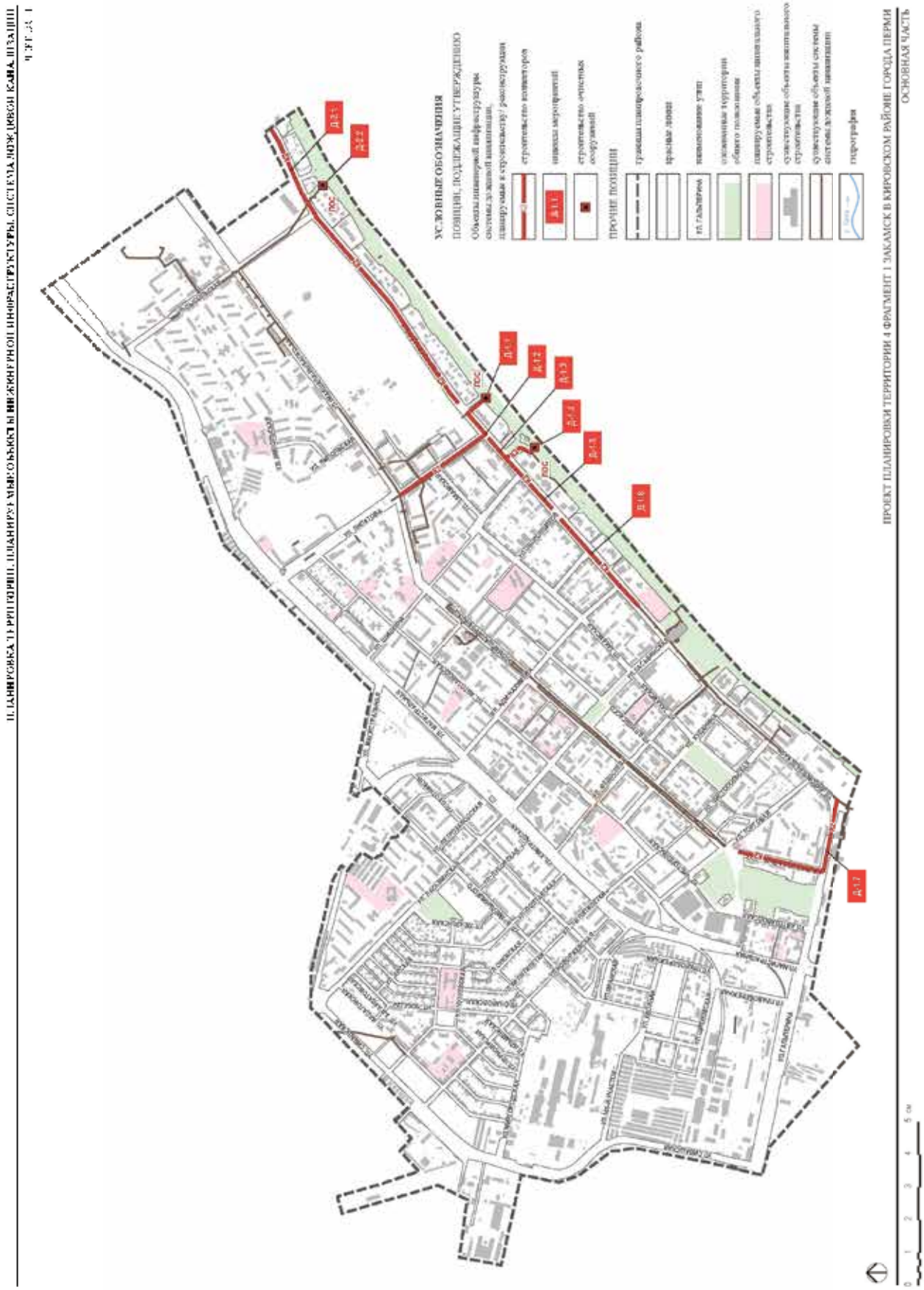
ПЛАНИРОВКА ТЕРРИТОРИИ, ПЛАНИРУЕМЫЕ ОБЪЕКТЫ ИНЖЕНЕРНОЙ ИНФРАСТРУКТУРЫ. СИСТЕМА ВОДОСНАБЖЕНИЯ
Ч. 2 Т. 2.1
УСЛОВНЫЕ ОБОЗНАЧЕНИЯ
ПОЗИЦИИ, ПОДЛЕЖАЩИЕ УТВЕРЖДЕНИЮ
Объекты инженерной инфраструктуры системы водоснабжения, планируемые к строительству / реконструкции
строительство водоводов
номера мероприятий
строительство очистных сооружений
ПРОЧИЕ ПОЗИЦИИ
границы планировочного района
красные линии
наименование улиц
основные территории общего пользования
планируемые объекты капитального строительства
существующие объекты капитального строительства
существующие объекты системы водоснабжения
гидрография
Д2.1
Д2.2
Д1.1
Д1.2
Д1.3
Д1.4
Д1.5
Д1.6
Д1.7
ПОС
ПРОЕКТ ПЛАНИРОВКИ ТЕРРИТОРИИ 4 ФРАГМЕНТ 1 ЗАКАМСК В КИРОВСКОМ РАЙОНЕ ГОРОДА ПЕРМИ
ОСНОВНАЯ ЧАСТЬ

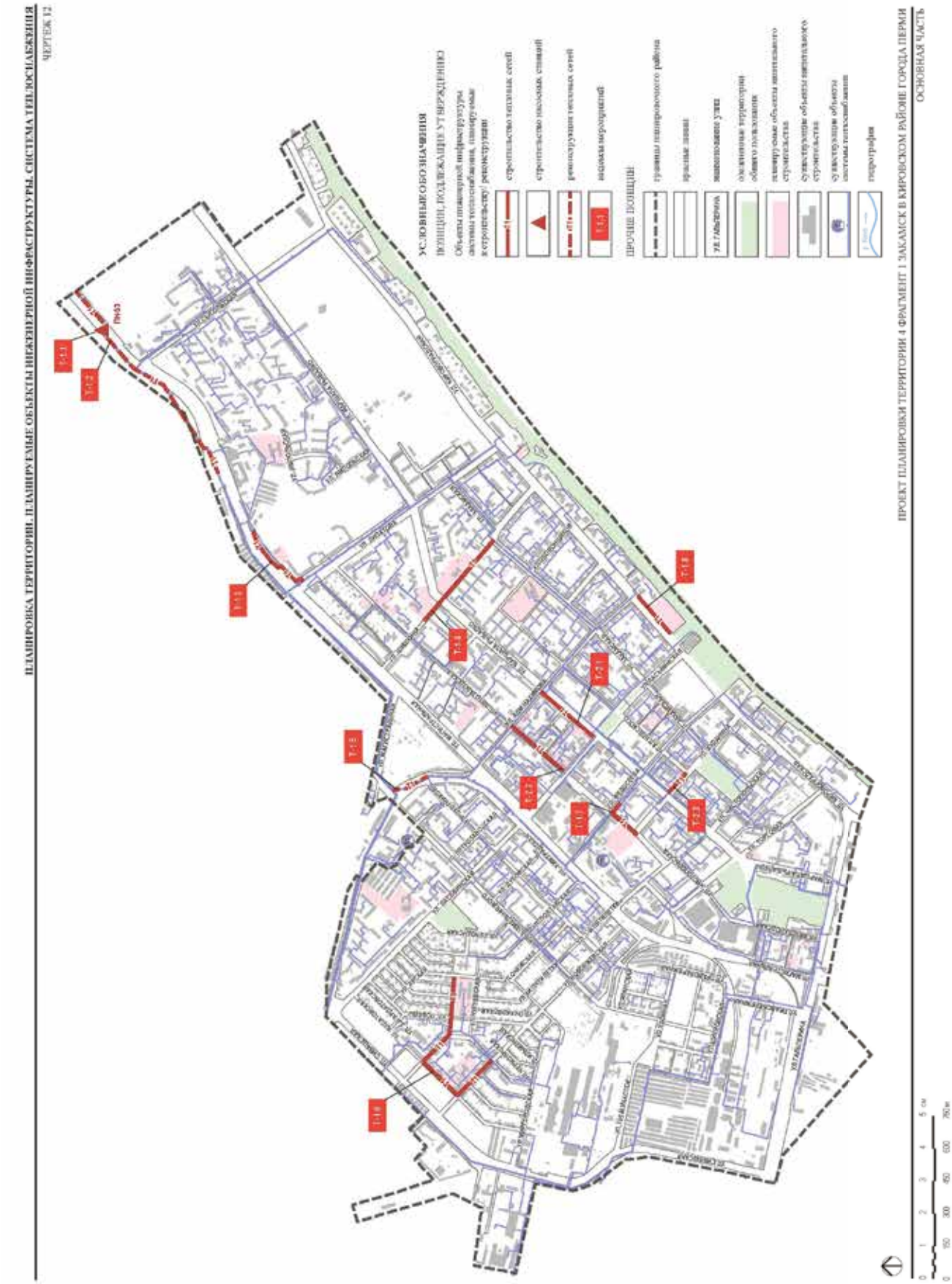
ПЛАНИРОВКА ТЕРРИТОРИИ. ПЛАНИРУЕМЫЕ ОБЪЕКТЫ ИНЖЕНЕРНОЙ ИНФРАСТРУКТУРЫ. СИСТЕМА ТЕПЛОСНАБЖЕНИЯ
ЧЕРТЕЖ 12
УСЛОВНЫЕ ОБОЗНАЧЕНИЯ
ПУНКТИР ПОДЛЕЖАЩИЕ УТВЕРЖДЕНИЮ
Объекты планируемой инфраструктуры системы теплоснабжения, планируемые к строительству/ реконструкции
строительство тепловых сетей
строительство насосных станций
реконструкция тепловых сетей
номера мероприятий
ПРОЧИЕ ПОЗИЦИИ
границы планировочного района
красные линии
наименования улиц
сложившиеся территории общего пользования
планируемые объекты капитального строительства
существующие объекты капитального строительства
существующие объекты системы теплоснабжения
гидрография
ПРОЕКТ ПЛАНИРОВКИ ТЕРРИТОРИИ 4 ФРАГМЕНТ 1 ЗАКАМСК В КИРОВСКОМ РАЙОНЕ ГОРОДА ПЕРМИ
ОСНОВНАЯ ЧАСТЬ

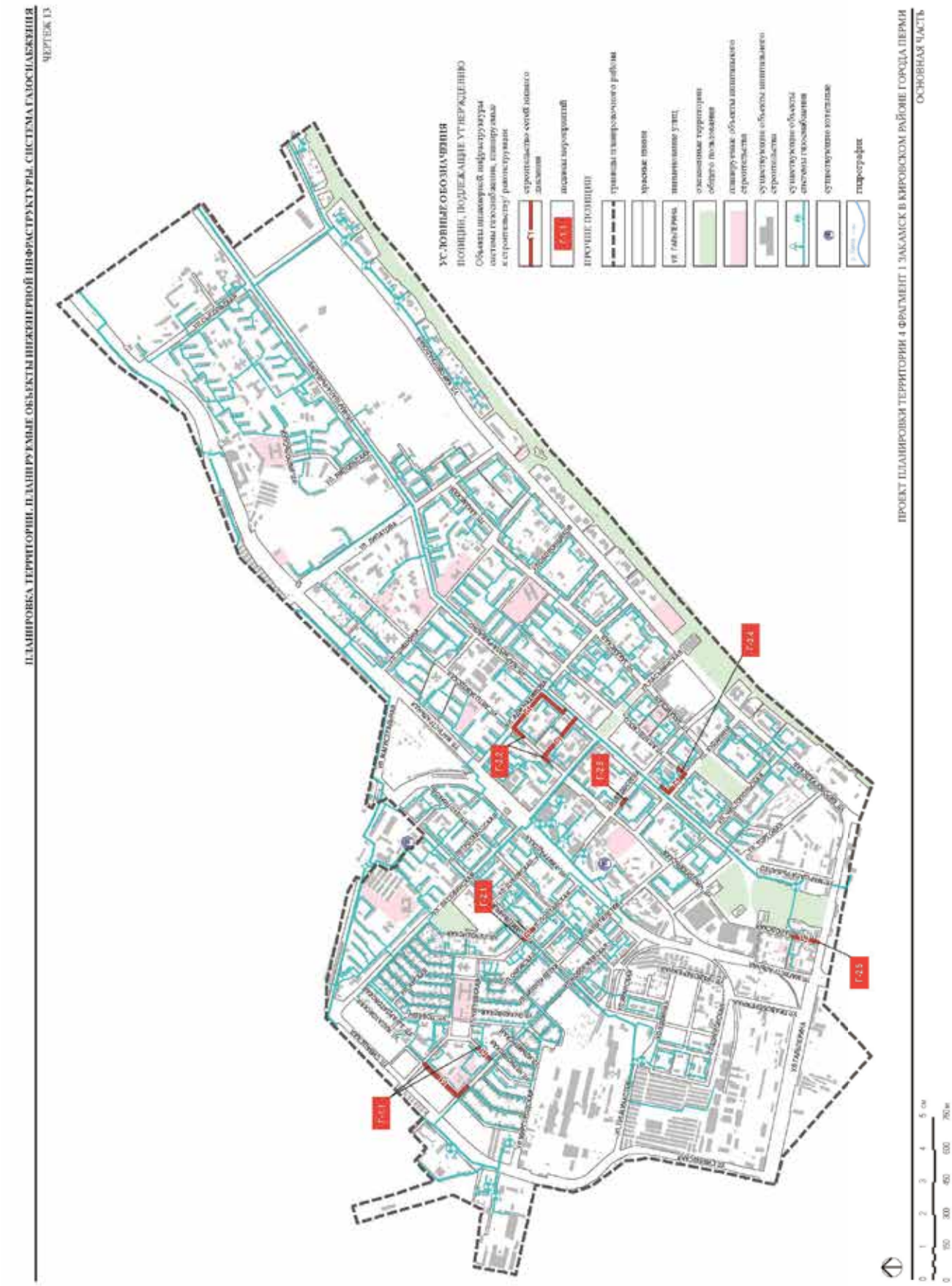
ПЛАНИРОВКА ТЕРРИТОРИИ. ПЛАНИРУЕМЫЕ ОБЪЕКТЫ ИНЖЕНЕРНОЙ ИНФРАСТРУКТУРЫ. СИСТЕМА ГАЗОСНАБЖЕНИЯ
ЧЕРТЕЖ 13
УСЛОВНЫЕ ОБОЗНАЧЕНИЯ
ПОЗИЦИИ, ПОДЛЕЖАЩИЕ УТВЕРЖДЕНИЮ
Объекты инженерной инфраструктуры системы газоснабжения, планируемые к строительству / реконструкции
строительство новой наземной дисперсии
подземный газопровод
ПРОЧИЕ ПОЗИЦИИ
границы планировочного района
красные линии
линии регулирования застройки
отмеченные территории общего пользования
планируемые объекты капитального строительства
существующие объекты капитального строительства
существующие объекты системы газоснабжения
существующие котельные
гидрография
Г-24
Г-22
Г-23
Г-21
Г-25
Г-01
ПРОЕКТ ПЛАНИРОВКИ ТЕРРИТОРИИ 4 ФРАГМЕНТ 1 ЗАКАМСК В КИРОВСКОМ РАЙОНЕ ГОРОДА ПЕРМИ
ОСНОВНАЯ ЧАСТЬ

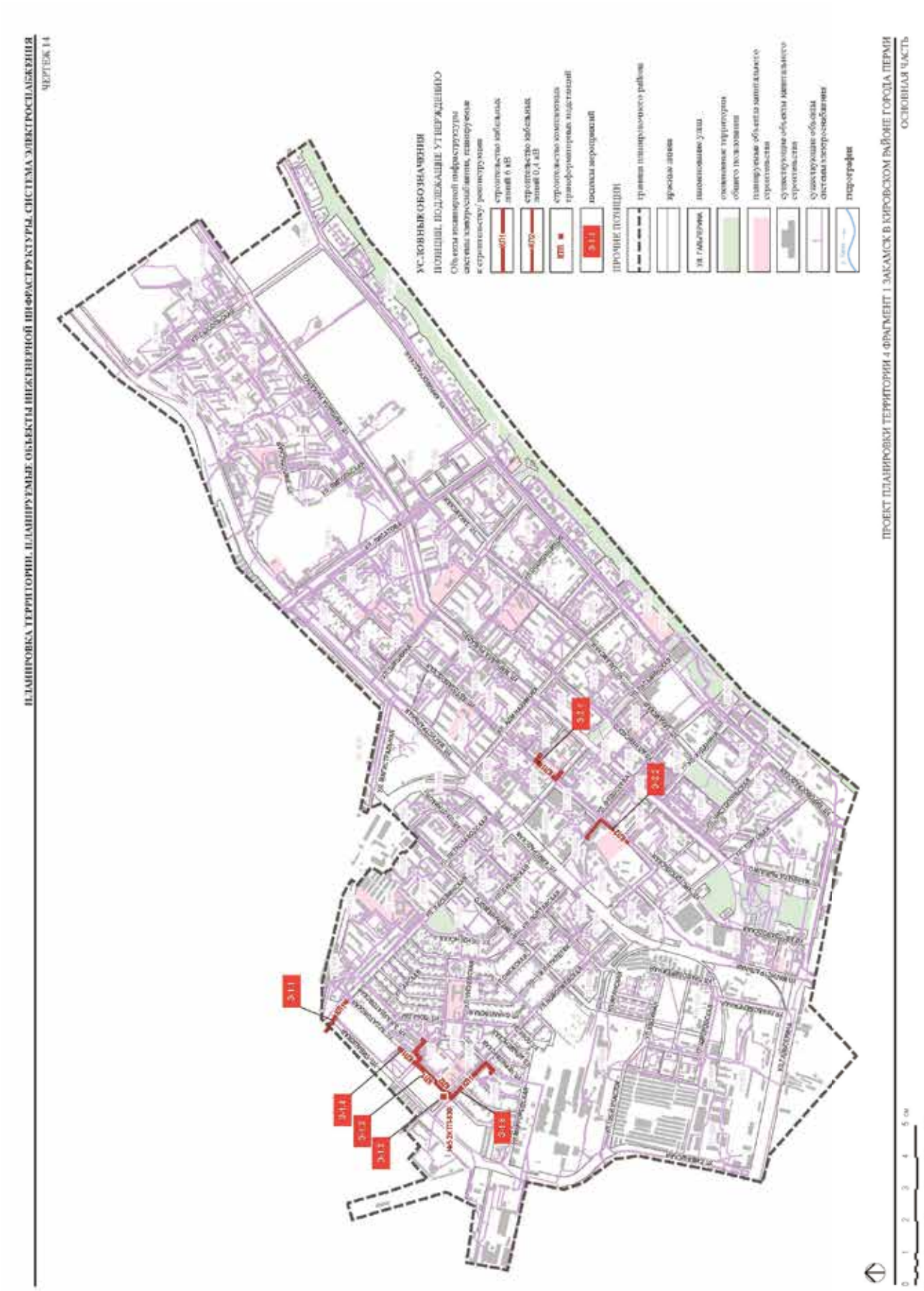
ПЛАНИРОВКА ТЕРРИТОРИИ. ПЛАНИРУЕМЫЕ ОБЪЕКТЫ ИНЖЕНЕРНОЙ ИНФРАСТРУКТУРЫ. СИСТЕМА ЭЛЕКТРОСНАБЖЕНИЯ
ЧЕРТЕЖ 3.4
УСЛОВНЫЕ ОБОЗНАЧЕНИЯ
ОБЪЕКТЫ ИНЖЕНЕРНОЙ ИНФРАСТРУКТУРЫ
ПОДЛЕЖАЩИЕ УТВЕРЖДЕНИЮ
Объекты инженерной инфраструктуры системы электроснабжения, планируемые к строительству/ реконструкции
строительство кабельных линий 6 кВ
строительство кабельных линий 0,4 кВ
строительство комплексных трансформаторных подстанций
подъезды аварийных
ПРОЧИЕ ПОЗИЦИИ
границы планировочных районов
красные линии
наименования улиц
основные территории общего пользования
планируемые объекты капитального строительства
существующие объекты капитального строительства
существующие объекты системы электроснабжения
гидрография
ПРОЕКТ ПЛАНИРОВКИ ТЕРРИТОРИИ 4 ФРАГМЕНТ 1 ЗАКАМСК В КИРОВСКОМ РАЙОНЕ ГОРОДА ПЕРМИ
ОСНОВНАЯ ЧАСТЬ

ПЛАНИРОВКА ТЕРРИТОРИИ. КРАСНЫЕ ЛИНИИ

ЧЕРТЕЖ 1

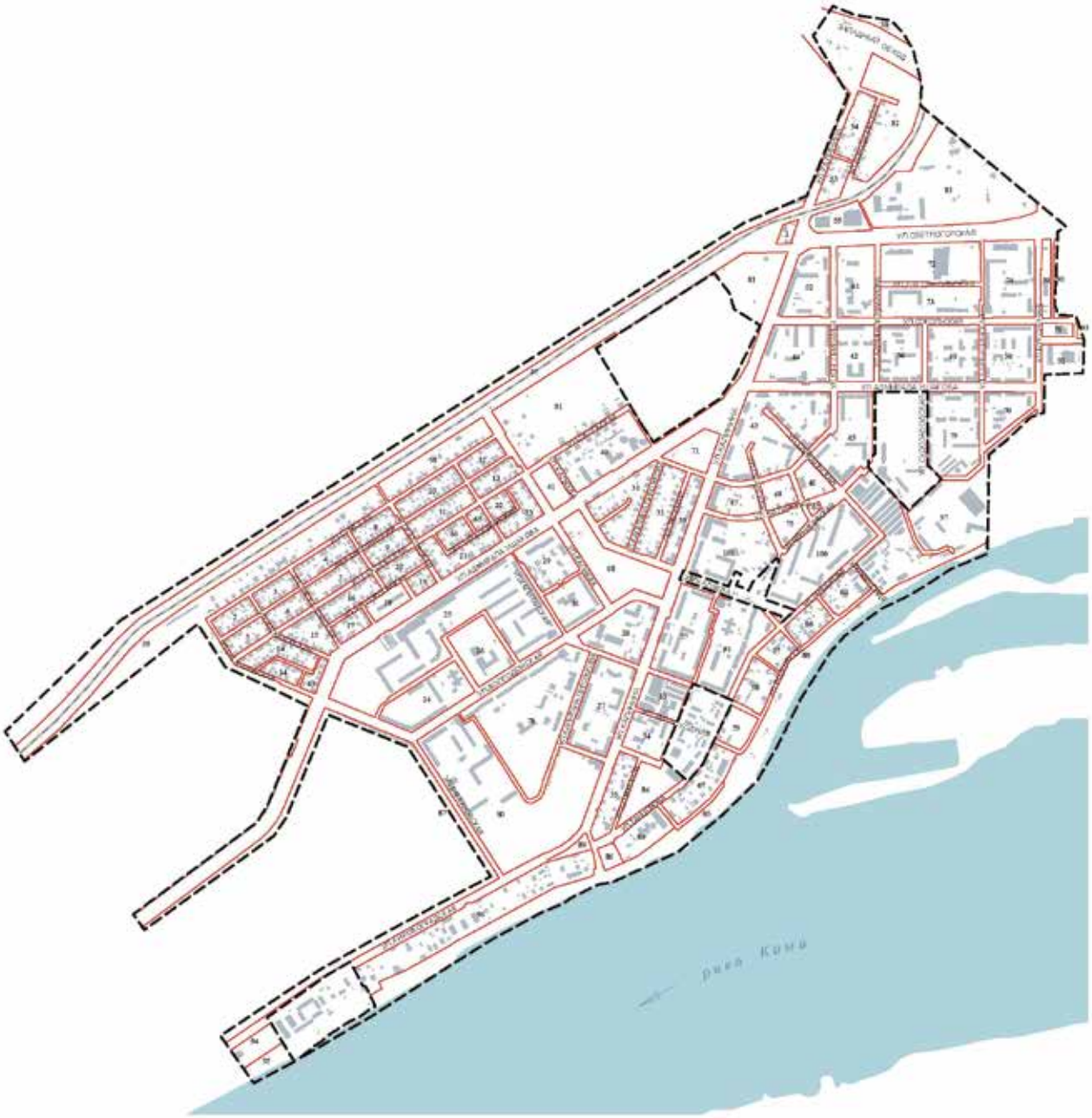
ул. Советская
ул. Ленинградская
ул. Ленинградская
ул. Ленинград

ПЛАНИРОВКА ТЕРРИТОРИИ. ЛИНИИ РЕГУЛИРОВАНИЯ ЗАСТРОЙКИ

ЧЕРТЕЖ 2

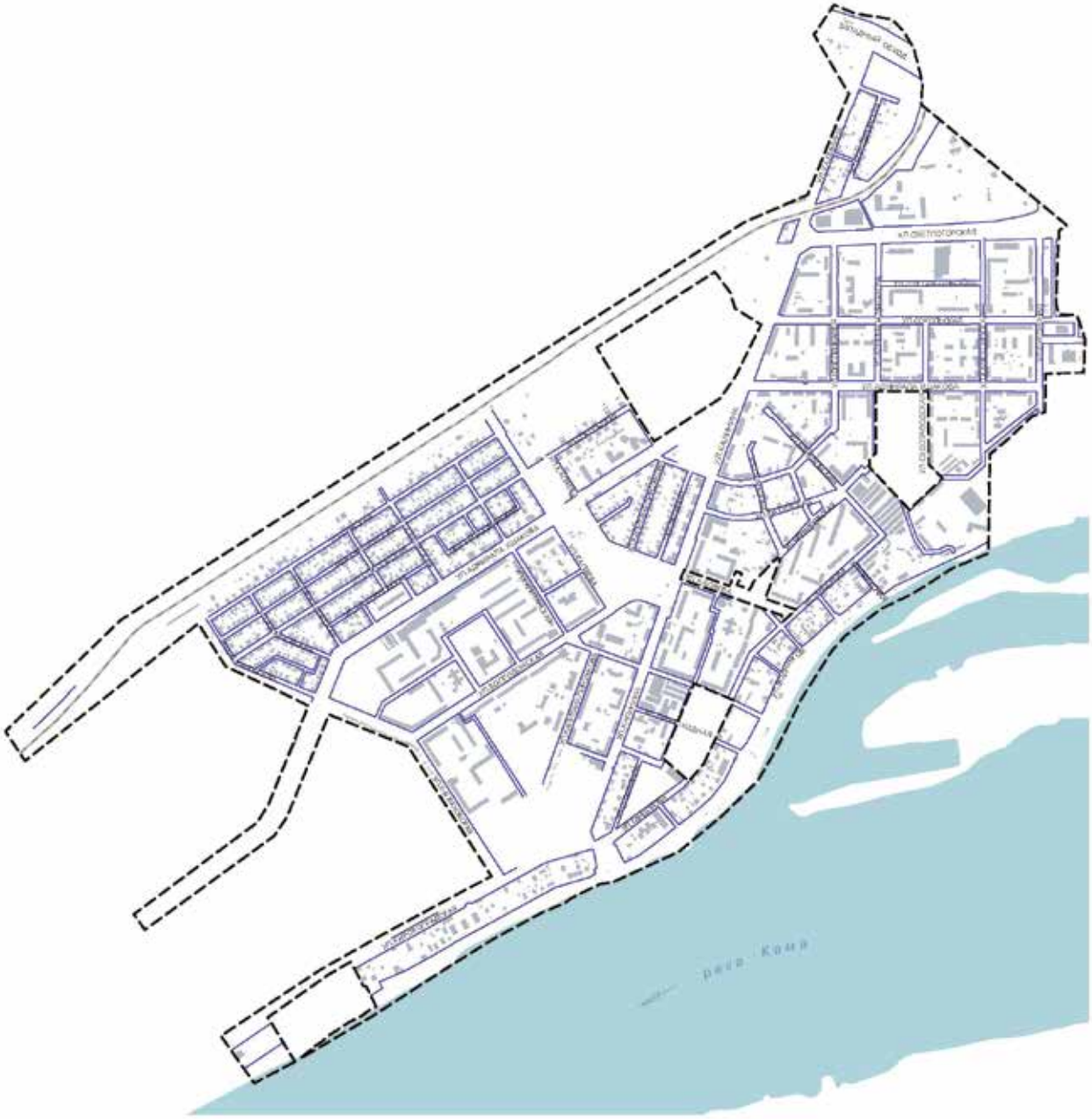
Западный обход
ул. Автозаводская
ул. Ленинградская
ул. Ленинградская
ул. Ленинград

ПЛАНИРОВКА ТЕРРИТОРИИ. ЭЛЕМЕНТЫ ПЛАНИРОВОЧНОЙ СТРУКТУРЫ

ЧЕРТЕЖ 3

УСЛОВНЫЕ ОБОЗНАЧЕНИЯ

- границы элементов планировочной структуры
- 1.1 зоны размещения объектов капитального строительства
- 1.2 территории общего пользования с объектами озеленения
- 1.3 природно-рекреационные территории
- 1.4 зоны размещения линейных объектов транспортной и инженерной инфраструктур

Параметры допустимой предельной высоты жилой застройки

- до 10,5 м
- не выше 4 этажей
- не выше 6 этажей
- 4 этажа и выше

Прочие позиции

- граница планировочного района
- наименование улиц
- здания и сооружения
- железная дорога

ПРОЕКТ ПЛАНИРОВКИ ТЕРРИТОРИИ 4 ФРАГМЕНТ 2 ВОДНИКИ В КИРОВСКОМ РАЙОНЕ ГОРОДА ПЕРМИ

ОСНОВНАЯ ЧАСТЬ

ПЛАНИРОВКА ТЕРРИТОРИИ. ОБЪЕКТЫ ТРАНСПОРТНОЙ ИНФРАСТРУКТУРЫ. ВИДЫ УЛИЦ ПО НАЗНАЧЕНИЮ

ЧЕРТЕЖ 4

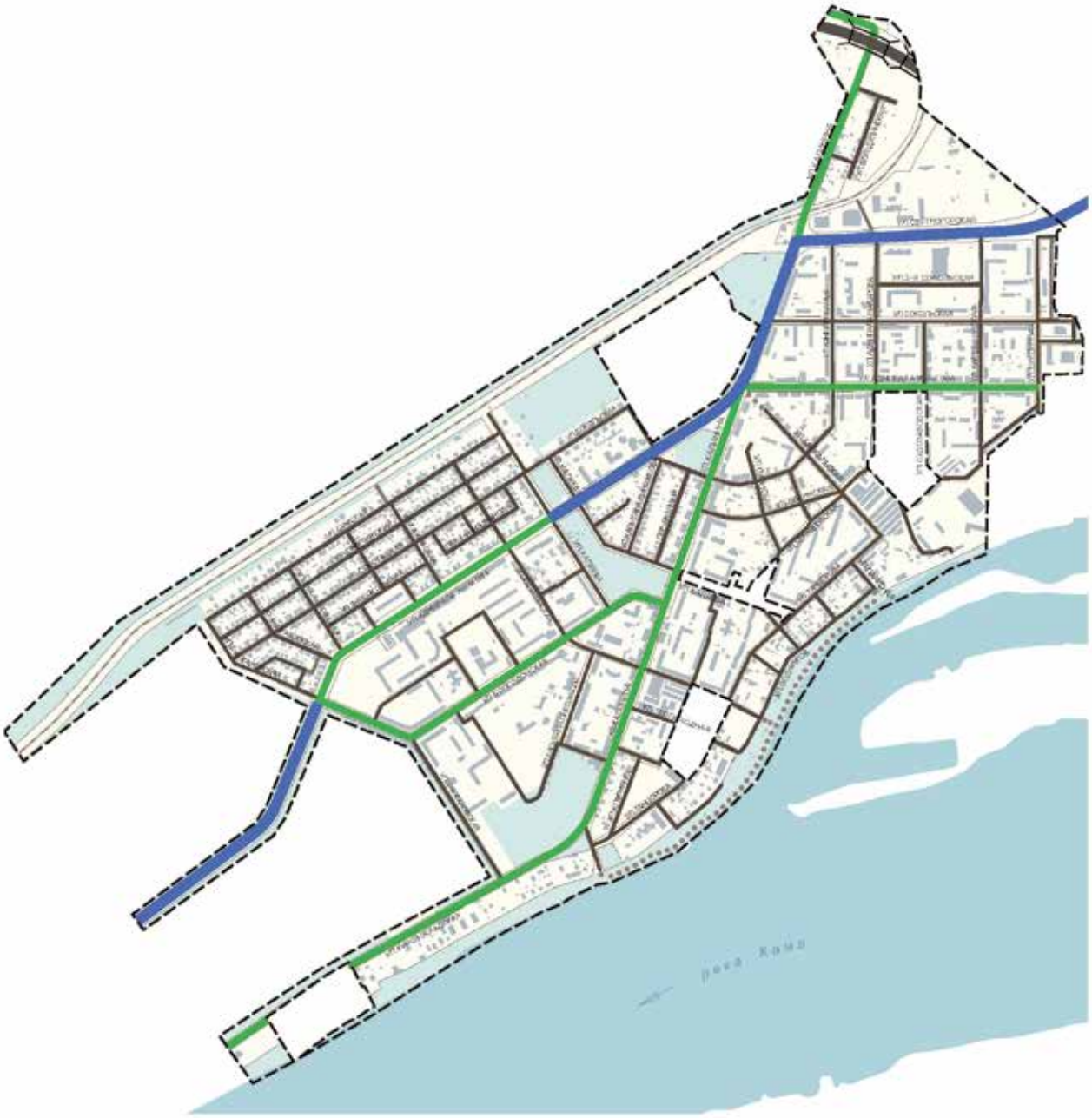

УСЛОВНЫЕ ОБОЗНАЧЕНИЯ

Виды улиц и дорог по значению

- дорога объездная
- улицы общегородские
- улицы районные
- улицы квартальные
- улицы квартальные второстепенные
- инженерно-транспортные сооружения

Прочие позиции

- граница планировочного района
- наименование улиц
- здания и сооружения
- железная дорога
- пешеходные и велосипедные связи вне улично-дорожной сети
- природно-рекреационные территории
- границы элементов планировочной структуры

ПРОЕКТ ПЛАНИРОВКИ ТЕРРИТОРИИ 4 ФРАГМЕНТ 2 ВОДНИКИ В КИРОВСКОМ РАЙОНЕ ГОРОДА ПЕРМИ

0 180м 360м 990м

ОСНОВНАЯ ЧАСТЬ

ПЛАНИРОВКА ТЕРРИТОРИИ. ОБЪЕКТЫ ТРАНСПОРТНОЙ ИНФРАСТРУКТУРЫ. ВИДЫ УЛИЦ ПО РАСПОЛОЖЕНИЮ В ПЛАНИРОВОЧНОЙ СТРУКТУРЕ ГОРОДА

ЧЕРТЕЖ 3

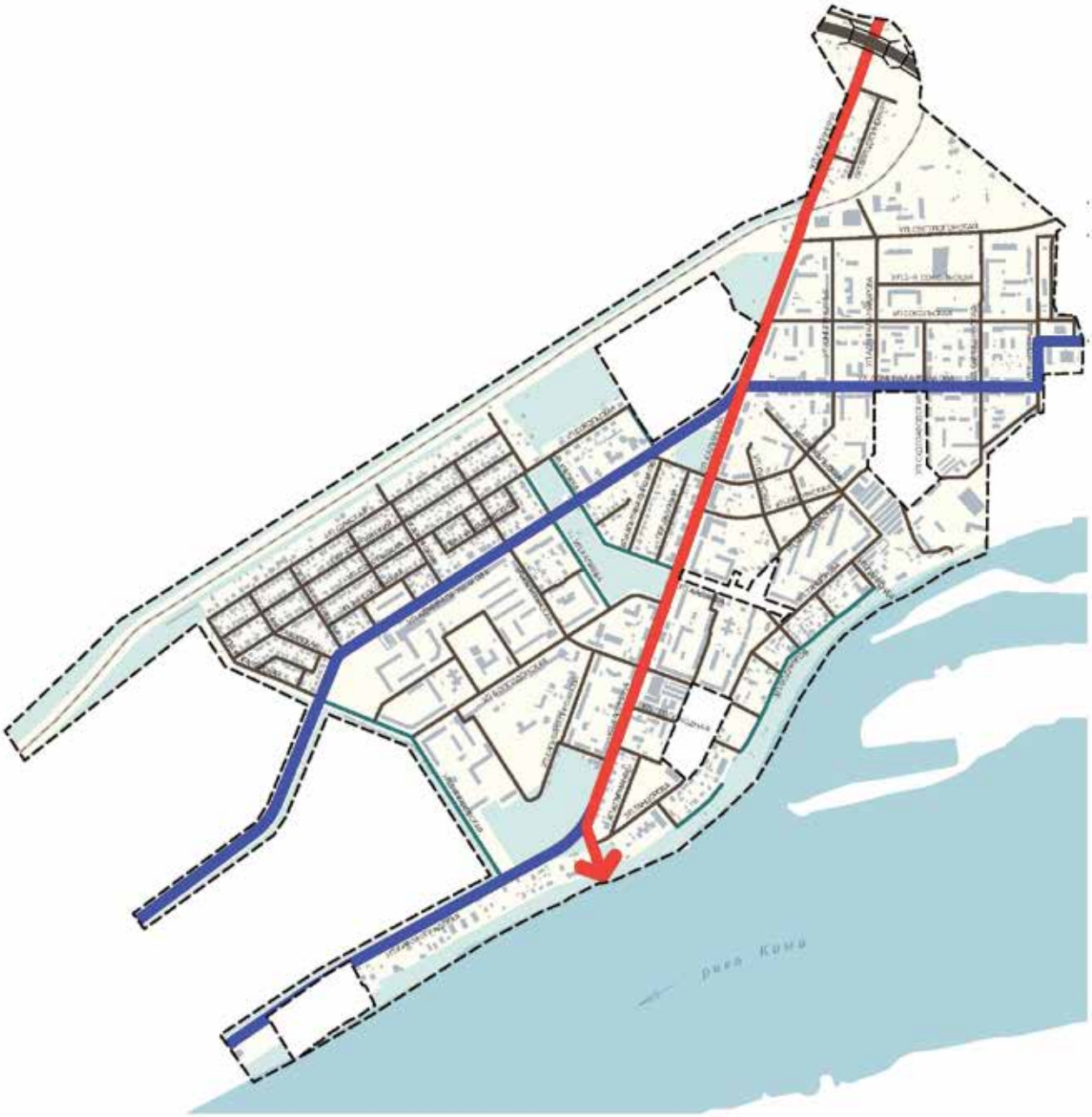
ул. Сестрорецкая
ул. Ленинградская
ул. Ленинградская
ул. Ленинградская

ПЛАНИРОВКА ТЕРРИТОРИИ. ОБЪЕКТЫ ТРАНСПОРТНОЙ ИНФРАСТРУКТУРЫ. ГОРОДСКОЙ ОБЩЕСТВЕННЫЙ ТРАНСПОРТ

ЧЕРТЕЖ 6

УСЛОВНЫЕ ОБОЗНАЧЕНИЯ

Линии движения и остановки общественного транспорта

- городской автобус
- пригородный автобус
- конечная остановка общественного транспорта
- зона пешеходной доступности остановок общественного транспорта 400 м и 600 м

Прочие позиции

- граница планировочного района
- наименование улиц
- здания и сооружения
- железная дорога

ПРОЕКТ ПЛАНИРОВКИ ТЕРРИТОРИИ 4 ФРАГМЕНТ 2 ВОДНИКИ В КИРОВСКОМ РАЙОНЕ ГОРОДА ПЕРМИ

0 180м 360м 990м

ОСНОВНАЯ ЧАСТЬ

ПЛАНИРОВКА ТЕРРИТОРИИ. ОБЪЕКТЫ ТРАНСПОРТНОЙ ИНФРАСТРУКТУРЫ. РАЗМЕЩЕНИЕ ПАРКОВОЧНЫХ МЕСТ

ЧЕРТЕЖ 7

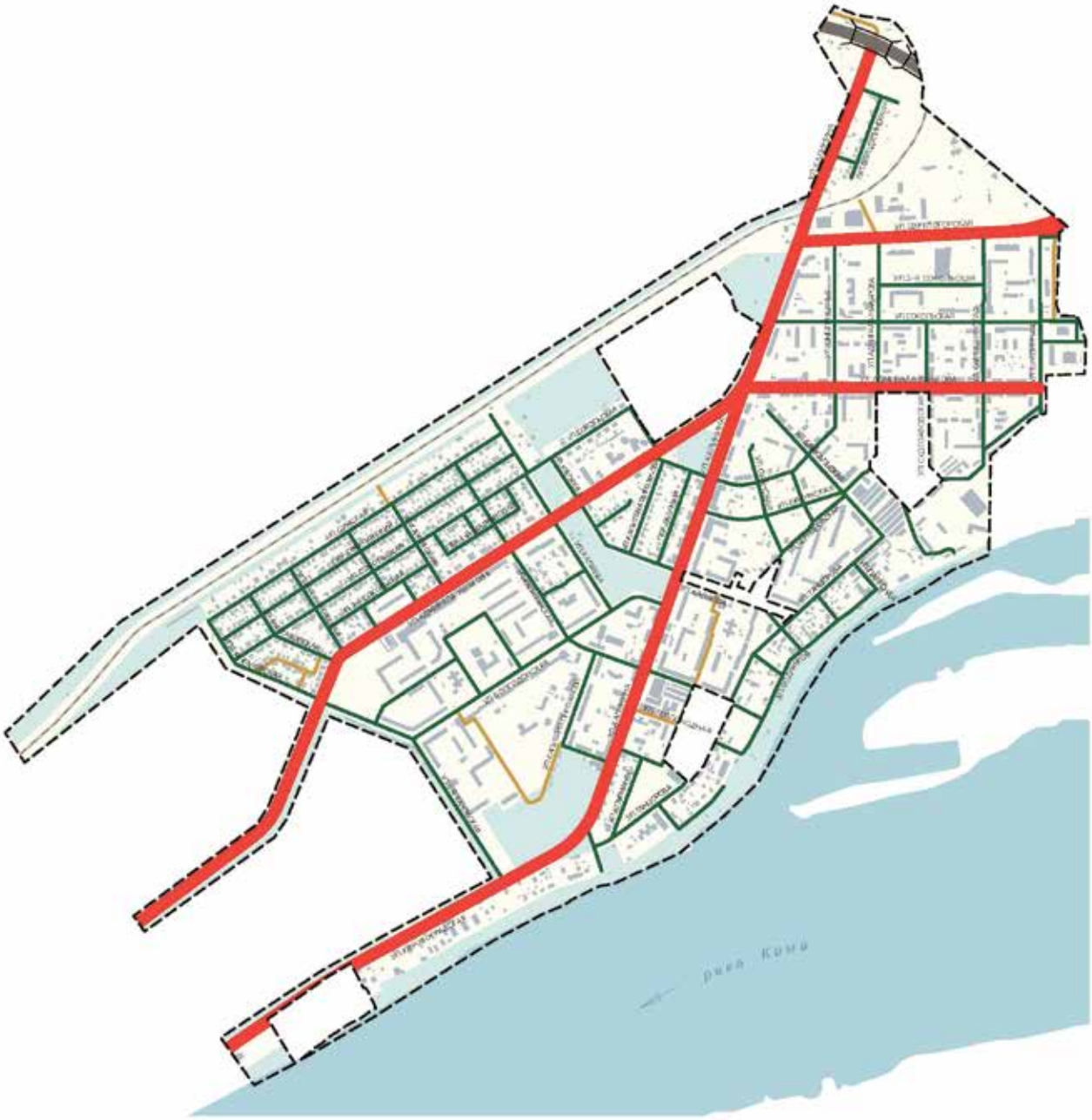

УСЛОВНЫЕ ОБОЗНАЧЕНИЯ

Размещение парковочных мест в профиле улично-дорожной сети

- запрещено
- разрешено
- не регламентируется*

* - размещение стоянок не запрещено, возможность стоянки определяется по месту/ситуации.

Прочие позиции

- граница планировочного района
- наименования улиц
- здания и сооружения
- железная дорога
- автомобильная дорога

0 100м 200м 300м

ПЛАНИРОВКА ТЕРРИТОРИИ, ЗОНЫ ПЛАНИРУЕМОГО РАЗМЕЩЕНИЯ ОБЪЕКТОВ СОЦИАЛЬНО-КУЛЬТУРНОГО И КОММУНАЛЬНО-БЫТОВОГО НАЗНАЧЕНИЯ, И ИНЫХ ОБЪЕКТОВ КАПИТАЛЬНОГО СТРОИТЕЛЬСТВА

ЧЕРТЕЖ 8

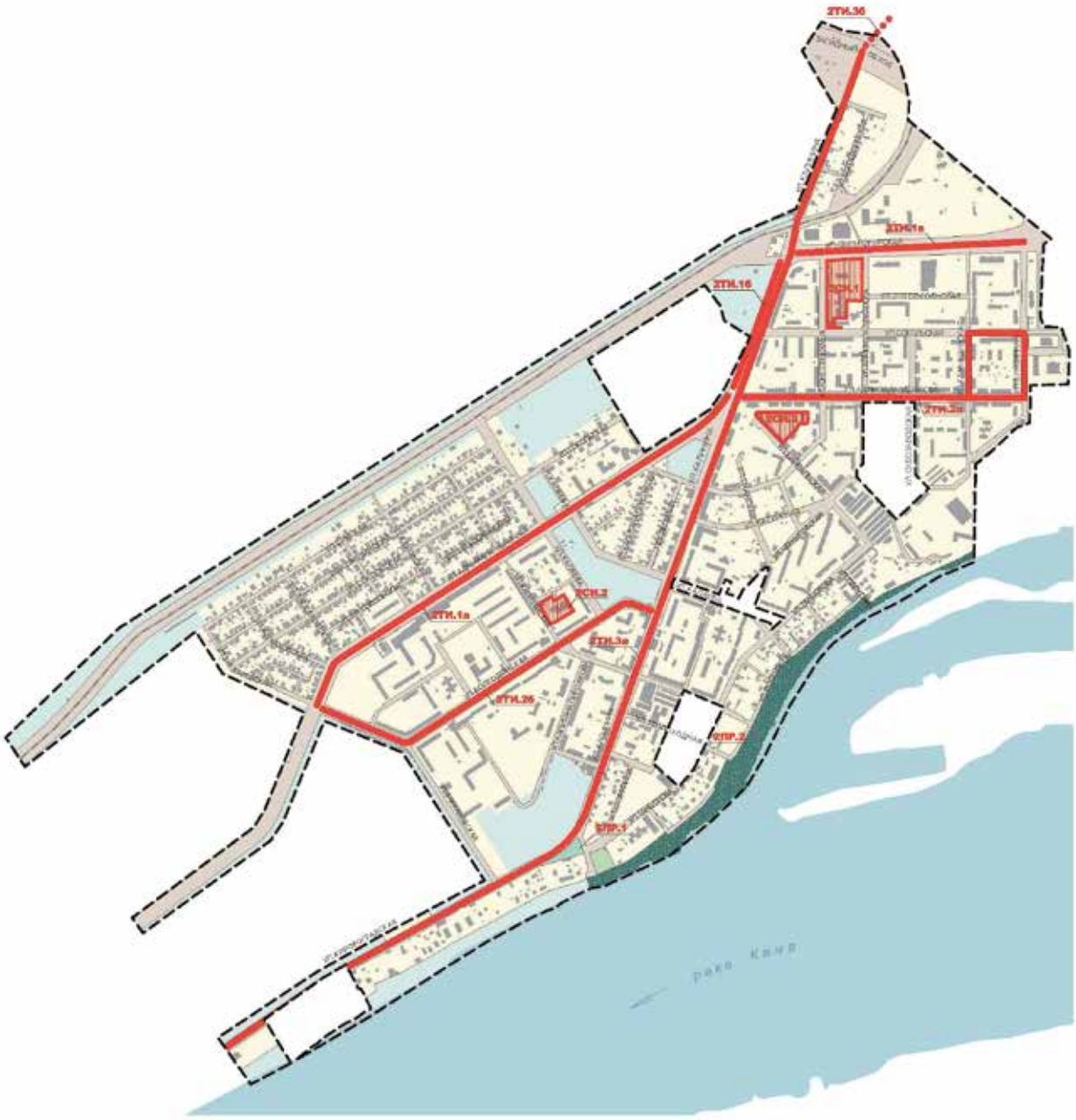

УСЛОВНЫЕ ОБОЗНАЧЕНИЯ

1. Границы зон планируемого размещения объектов капитального строительства социально-культурного, коммунально-бытового, иного назначения

- 2СН.1 — объекты социальной инфраструктуры
- 2ПР.1 — территории общего пользования с объектами озеленения
- 2ПР.2 — природно-рекреационная зона

2. Мероприятия по размещению объектов капитального строительства

- 2ТИ.1а — объекты транспортной инфраструктуры
- пешеходно-велосипедная связь

Прочие позиции

- граница планировочного района
- наименование улиц
- здания и сооружения
- улично-дорожная сеть, этапы развития не установлены, определяются инвестиционными программами
- природно-рекреационные территории
- существующий сквер
- железная дорога

Этапы развития объектов инженерной инфраструктуры представлены на чертежах 9-15.

0 100м 200м 300м

ПРОЕКТ ПЛАНИРОВКИ ТЕРРИТОРИИ 4 ФРАГМЕНТ 2 ВОДНИКИ В КИРОВСКОМ РАЙОНЕ ГОРОДА ПЕРМИ

ОСНОВНАЯ ЧАСТЬ

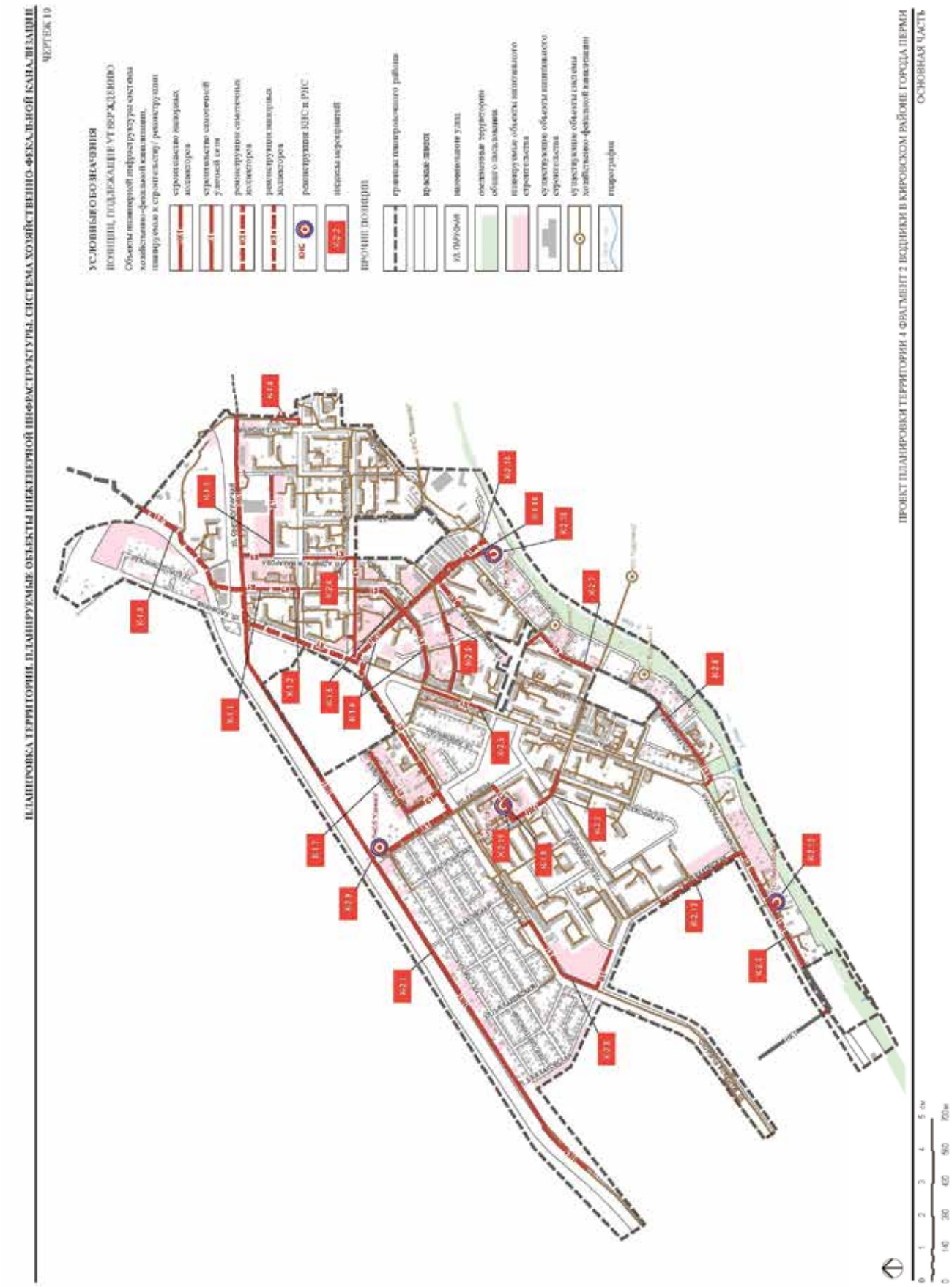
ПЛАНИРОВКА ТЕРРИТОРИИ. ПЛАНИРУЕМЫЕ ОБЪЕКТЫ ИНЖЕНЕРНОЙ ИНФРАСТРУКТУРЫ. СИСТЕМА ХОЗЯЙСТВЕННО-ФЕКАЛЬНОЙ КАНАЛИЗАЦИИ
ЧЕРТЕЖ 10
УСЛОВНЫЕ ОБОЗНАЧЕНИЯ
ПОЗИЦИИ, ПОДЛЕЖАЩИЕ УТВЕРЖДЕНИЮ
Объекты инженерной инфраструктуры системы хозяйственно-фекальной канализации, планируемые к строительству / реконструкции
строительство напорных коллекторов
строительство самотечной уличной сети
реконструкция самотечных коллекторов
реконструкция напорных коллекторов
реконструкция КНС и РНС
переезды железнодорожных путей
ПРОЧИЕ ПОЗИЦИИ
границы планировочного района
красные линии
наименование улиц
охранные территории общего пользования
планируемые объекты капитального строительства
существующие объекты капитального строительства
существующие объекты системы хозяйственно-фекальной канализации
гидрография
ПРОЕКТ ПЛАНИРОВКИ ТЕРРИТОРИИ 4 ФРАГМЕНТ 2 ВСДИЖИ В КИРОВСКОМ РАЙОНЕ ГОРОДА ПЕРМИ
ОСНОВНАЯ ЧАСТЬ

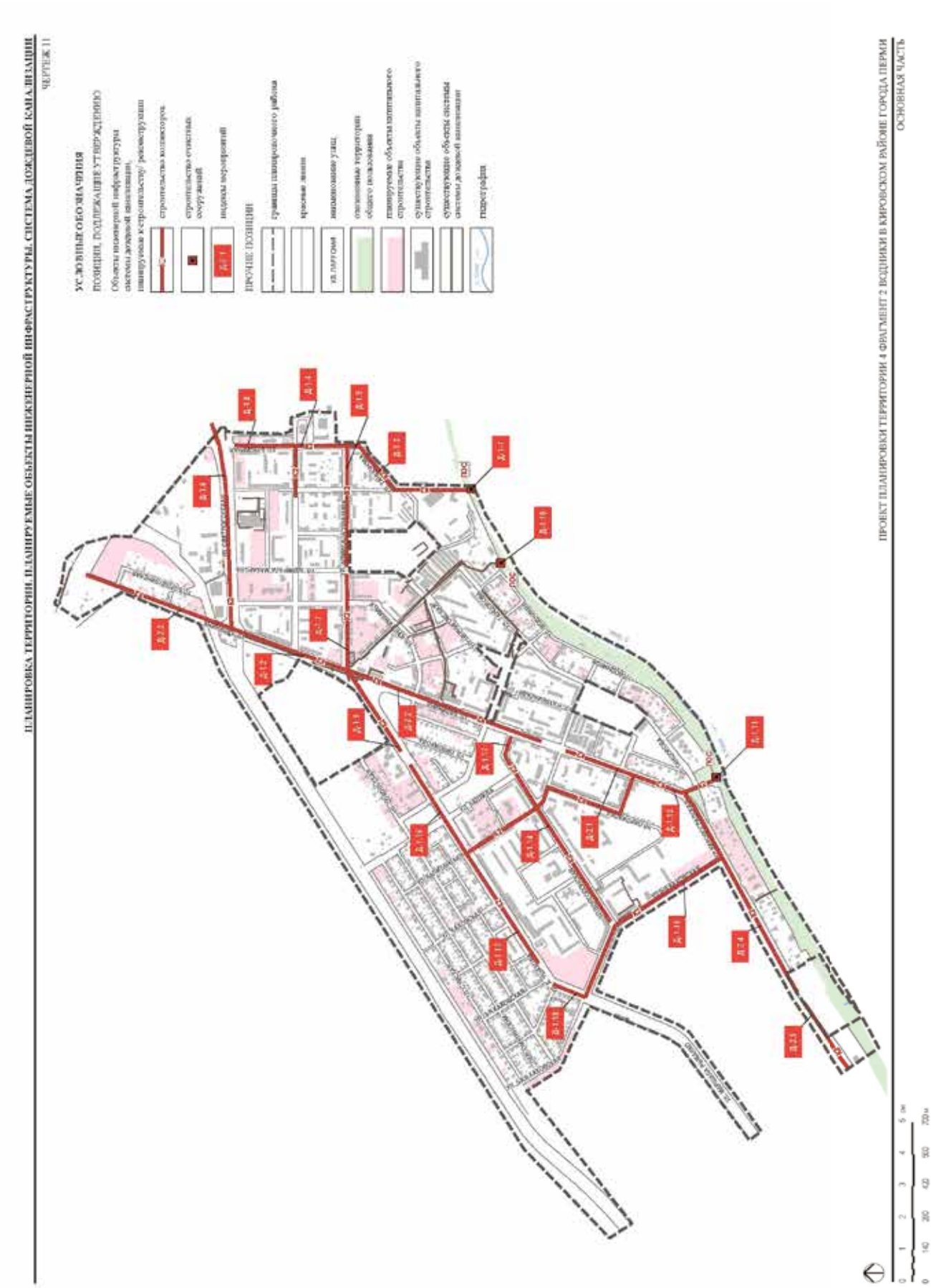
ПЛАНИРОВКА ТЕРРИТОРИИ, ПЛАНИРУЕМЫЕ ОБЪЕКТЫ ИНЖЕНЕРНОЙ ИНФРАСТРУКТУРЫ. СИСТЕМА ДОЖДЕВОЙ КАНАЛИЗАЦИИ
ЧЕРТЕЖ 11
УСЛОВНЫЕ ОБОЗНАЧЕНИЯ
ПОЗИЦИИ, ПОДЛЕЖАЩИЕ УТВЕРЖДЕНИЮ
Объекты инженерной инфраструктуры системы дождевой канализации, планируемые к строительству/ реконструкции
строительство коллекторов
строительство очистных сооружений
индексы мероприятий
ПРОЧИЕ ПОЗИЦИИ
границы планировочного района
красные линии
наименования улиц
отклонения территории общего пользования
планируемые объекты капитального строительства
существующие объекты капитального строительства
существующие объекты системы дождевой канализации
гидрография
ПРОЕКТ ПЛАНИРОВКИ ТЕРРИТОРИИ 4 ФРАГМЕНТ 2 ВСДЛИКИ В КИРОВСКОМ РАЙОНЕ ГОРОДА ПЕРМИ
ОСНОВНАЯ ЧАСТЬ

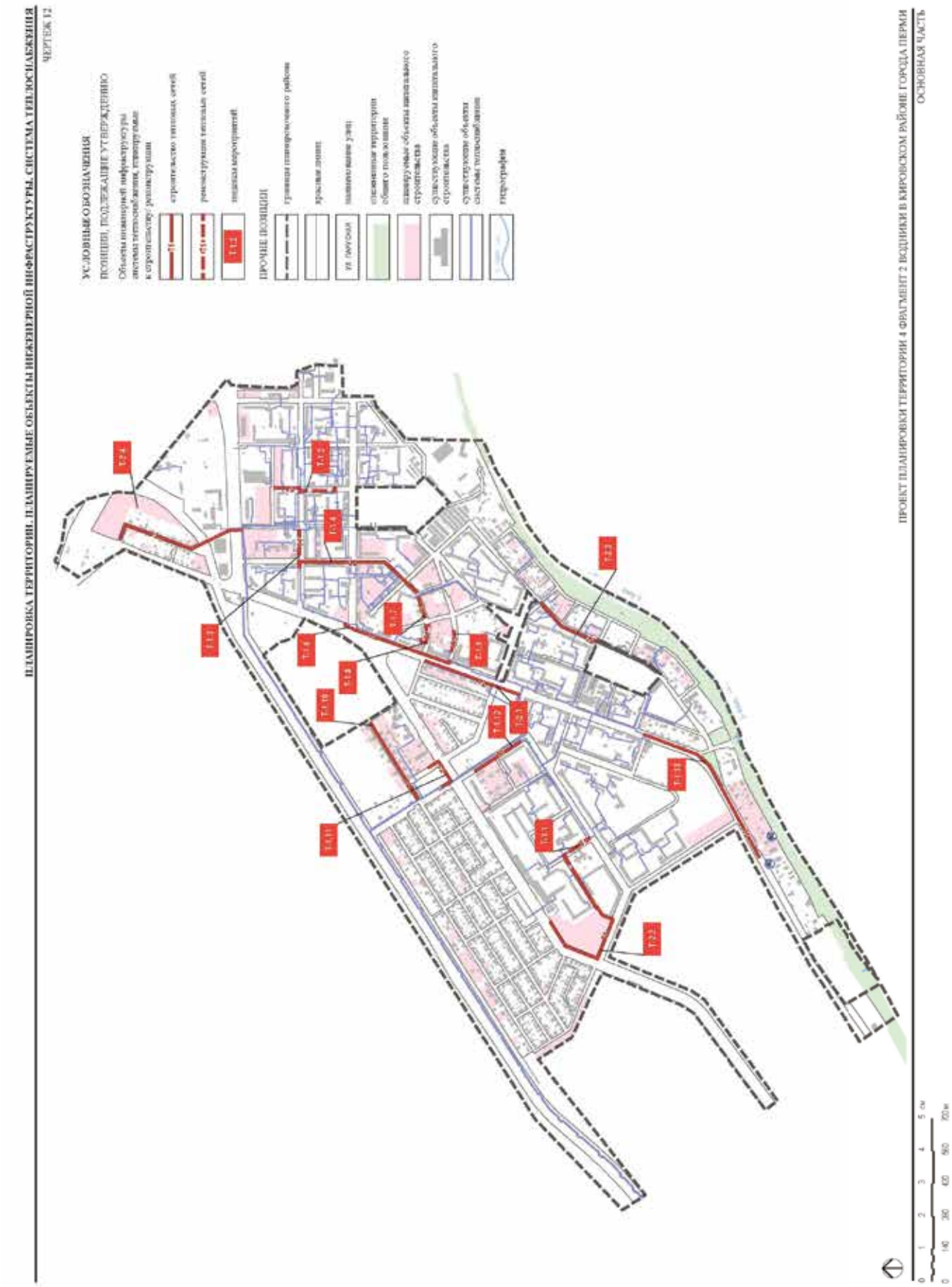
ПЛАНИРОВКА ТЕРРИТОРИИ. ПЛАНИРУЕМЫЕ ОБЪЕКТЫ ИНЖЕНЕРНОЙ ИНФРАСТРУКТУРЫ. СИСТЕМА ТЕПЛОСНАБЖЕНИЯ
ЧЕРТЕЖ 12
УСЛОВНЫЕ ОБОЗНАЧЕНИЯ
ПОЛНЫЙ, ПОДЛЕЖАЩИЕ УТВЕРЖДЕНИЮ
Объекты инженерной инфраструктуры системы теплоснабжения, планируемые к строительству, реконструкции
строительство тепловых сетей
реконструкция тепловых сетей
тепловая камера
ПРОЧИЕ ОБОЗНАЧЕНИЯ
границы планировочного района
красные линии
наименование улиц
ул. Лаусина
отведенные территории общего пользования
планируемые объекты капитального строительства
существующие объекты капитального строительства
существующие объекты системы теплоснабжения
гидрография
Т.24
Т.1.2
Т.1.4
Т.1.7
Т.1.8
Т.1.9
Т.1.10
Т.1.11
Т.1.12
Т.1.13
Т.1.14
Т.1.15
Т.1.16
Т.1.17
Т.1.18
Т.1.19
Т.1.20
Т.1.21
Т.1.22
ПРОЕКТ ПЛАНИРОВКИ ТЕРРИТОРИИ 4 ФРАГМЕНТ 2 ВОДНИКИ В КИРОВСКОМ РАЙОНЕ ГОРОДА ПЕРМИ
ОСНОВНАЯ ЧАСТЬ
0 1 2 3 4 5 см
0 140 280 420 560 700 м

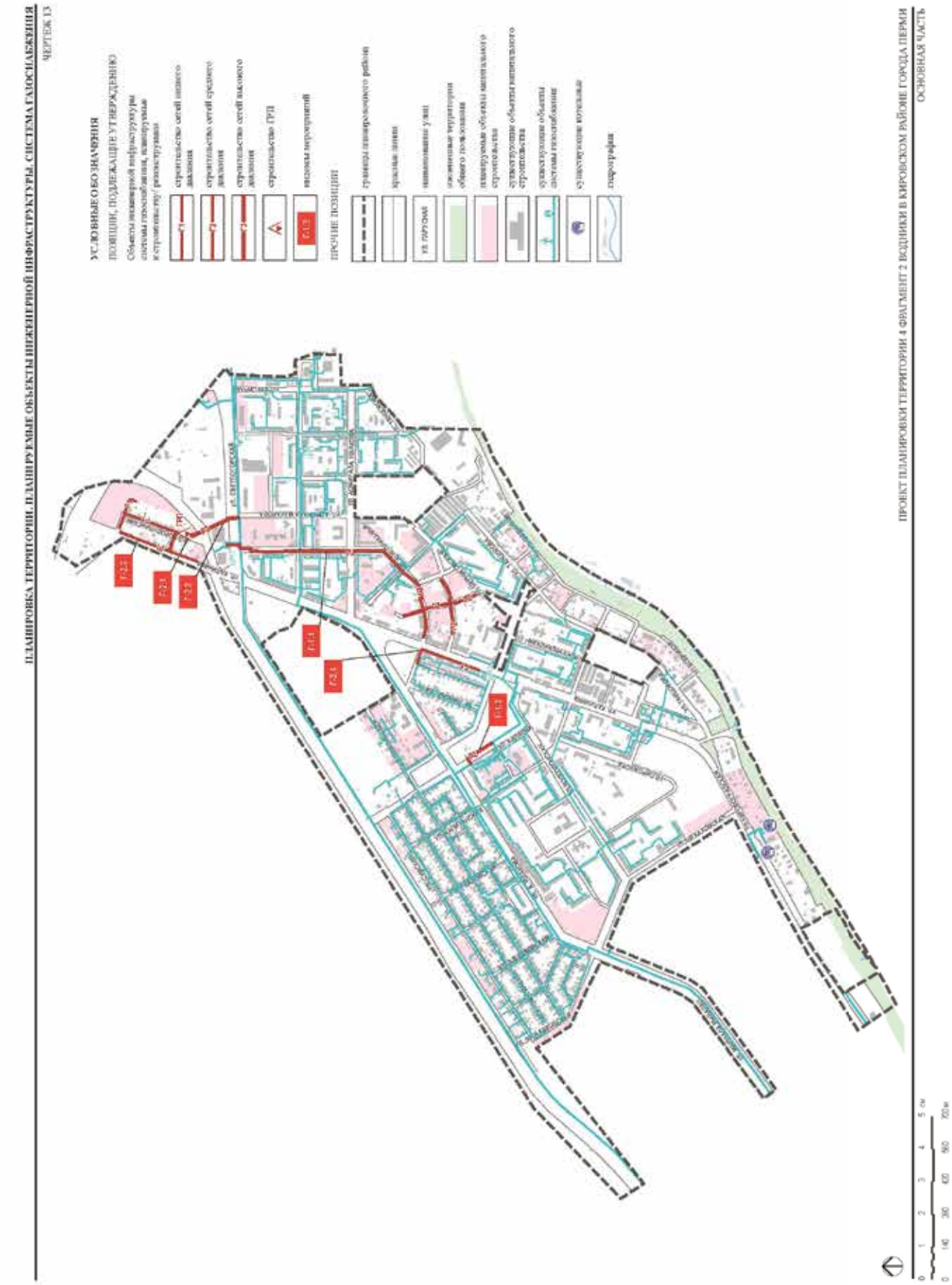
ПЛАНИРОВКА ТЕРРИТОРИИ. ПЛАНИРУЕМЫЕ ОБЪЕКТЫ ИНЖЕНЕРНОЙ ИНФРАСТРУКТУРЫ. СИСТЕМА ГАЗОСНАБЖЕНИЯ
ЧЕРТЕЖ 13
УСЛОВНЫЕ ОБОЗНАЧЕНИЯ
ПОЗИЦИИ, ПОДЛЕЖАЩИЕ УТВЕРЖДЕНИЮ
Объекты инженерной инфраструктуры, системы газоснабжения, планируемые к строительству / реконструкции
строительство сетей низкого давления
строительство сетей среднего давления
строительство сетей высокого давления
строительство ГРП
номера мероприятий
ПРОЧИЕ ПОЗИЦИИ
границы планировочного района
красные линии
на перспиву
основные территории общего пользования
планируемые объекты капитального строительства
существующие объекты капитального строительства
существующие объекты системы газоснабжения
существующие котельные
гидрографии
ПРОЕКТ ПЛАНИРОВКИ ТЕРРИТОРИИ 4 ФРАГМЕНТ 2 ВСДИЛКИ В КИРОВСКОМ РАЙОНЕ ГОРОДА ПЕРМИ
ОСНОВНАЯ ЧАСТЬ

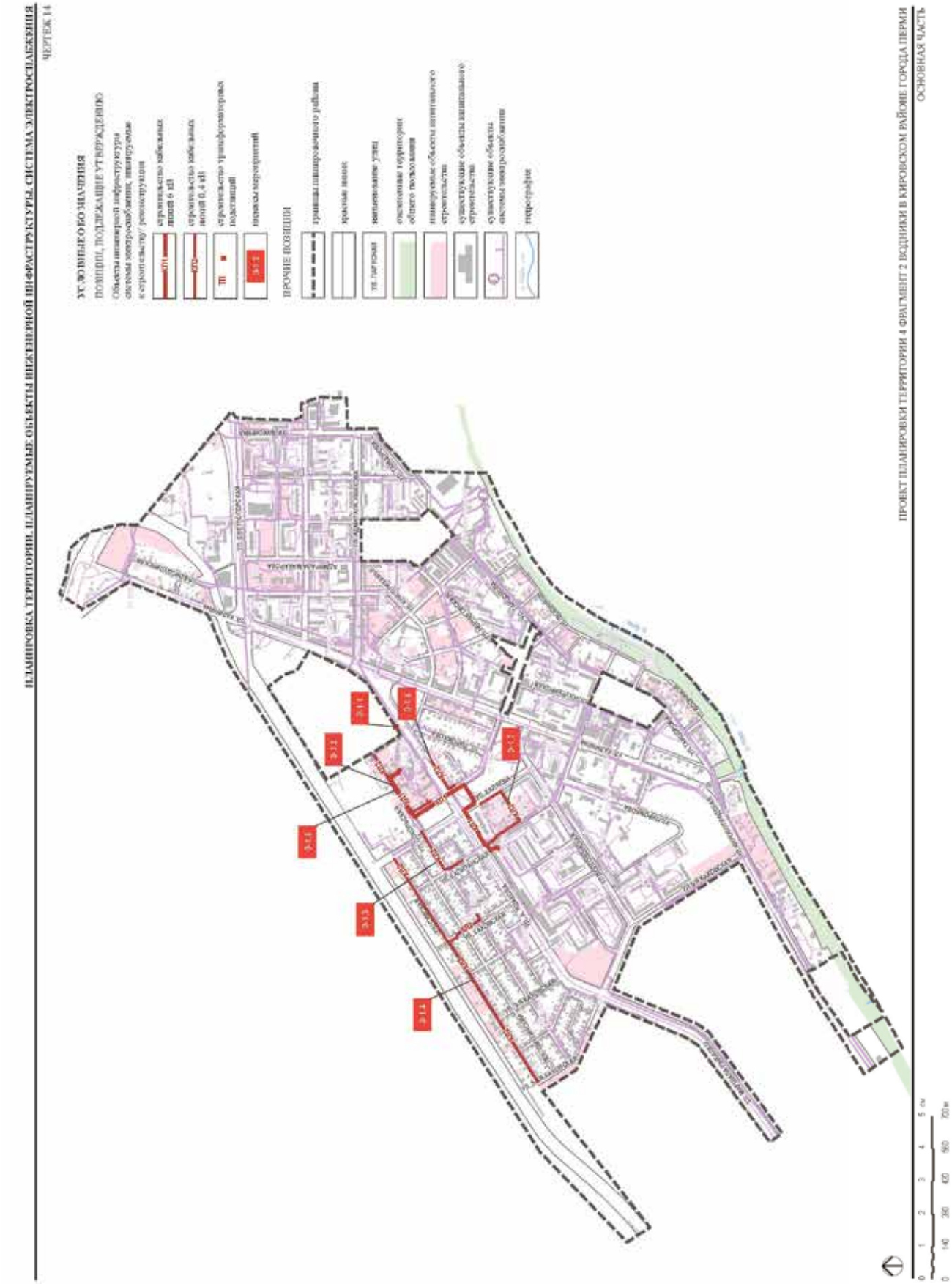
ПЛАНИРОВКА ТЕРРИТОРИИ, ПЛАНИРУЕМЫЕ ОБЪЕКТЫ ИНЖЕНЕРНОЙ ИНФРАСТРУКТУРЫ. СИСТЕМА ЭЛЕКТРОСНАБЖЕНИЯ
ЧЕРТЁЖ 1.4
УСЛОВНЫЕ ОБОЗНАЧЕНИЯ
ПОЗИЦИИ, ПОДЛЕЖАЩИЕ УТВЕРЖДЕНИЮ
Объекты инженерной инфраструктуры системы электроснабжения, планируемые к строительству/ реконструкции
строительство кабельных линий 6 кВ
строительство кабельных линий 0,4 кВ
строительство трансформаторных подстанций
перечень мероприятий
ПРОЧИЕ ПОЗИЦИИ
границы планировочного района
красные линии
линии регулирования застройки
основные территории общего пользования
планируемые объекты капитального строительства
существующие объекты капитального строительства
существующие объекты системы электроснабжения
гидрография
ПРОЕКТ ПЛАНИРОВКИ ТЕРРИТОРИИ 4 ФРАГМЕНТ 2 ВСДИЛКИ В КИРОВСКОМ РАЙОНЕ ГОРОДА ПЕРМИ
ОСНОВНАЯ ЧАСТЬ

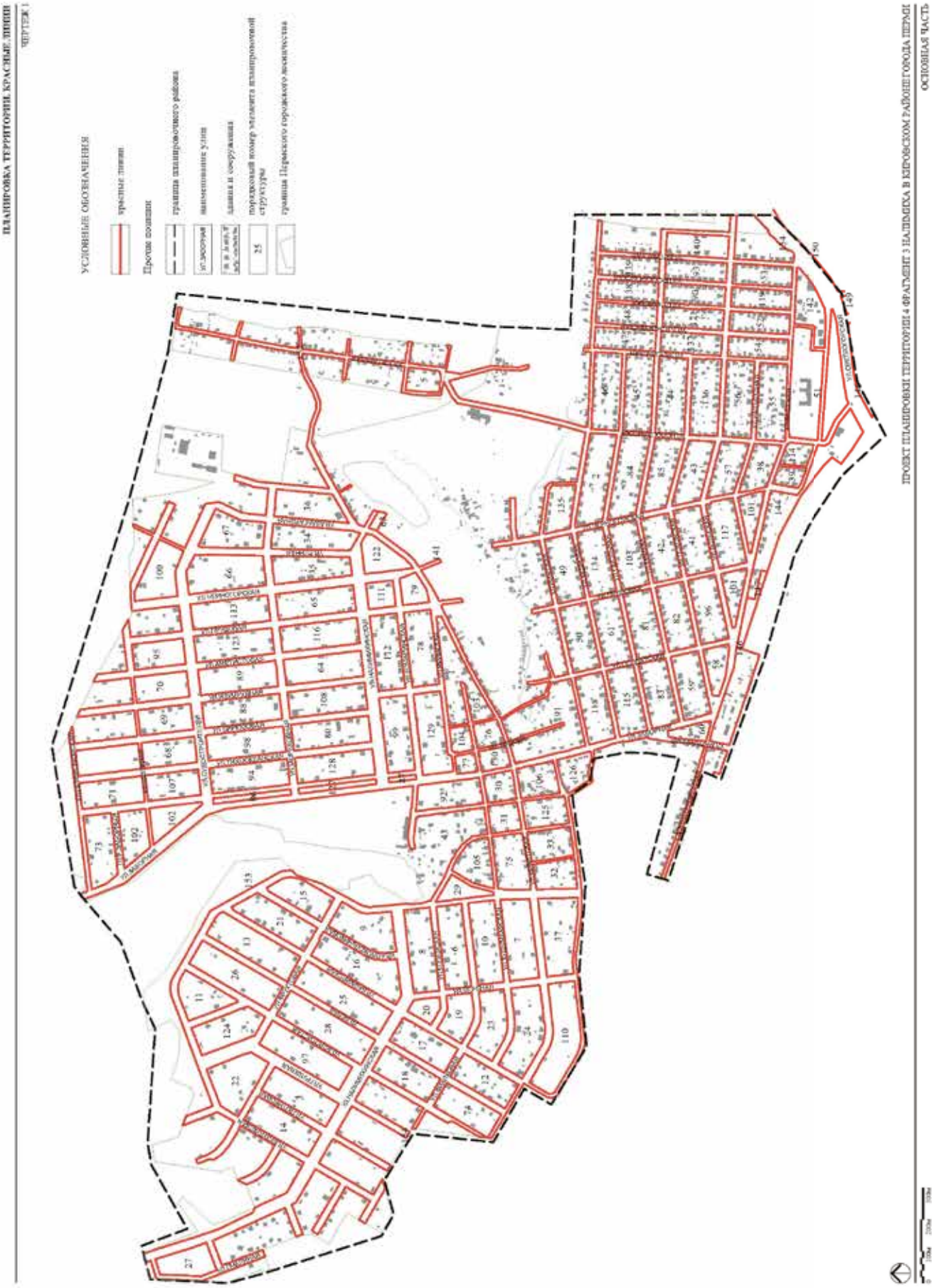
ПЛАНИРОВКА ТЕРРИТОРИИ. КРАСНЫЕ ЛИНИИ
ЧЕРТЕЖ 1
УСЛОВНЫЕ ОБОЗНАЧЕНИЯ
красные линии
Прочие позиции
граница планировочного района
наименование улиц
здания и сооружения
порядковый номер элемента планировочной структуры
25
граница Пермского городского округа
ПРОЕКТ ПЛАНИРОВКИ ТЕРРИТОРИИ 4 ФРАГМЕНТ 3 НАЛЫЧИХА В КИРОВСКОМ РАЙОНЕ ГОРОДА ПЕРМИ
ОСНОВНАЯ ЧАСТЬ

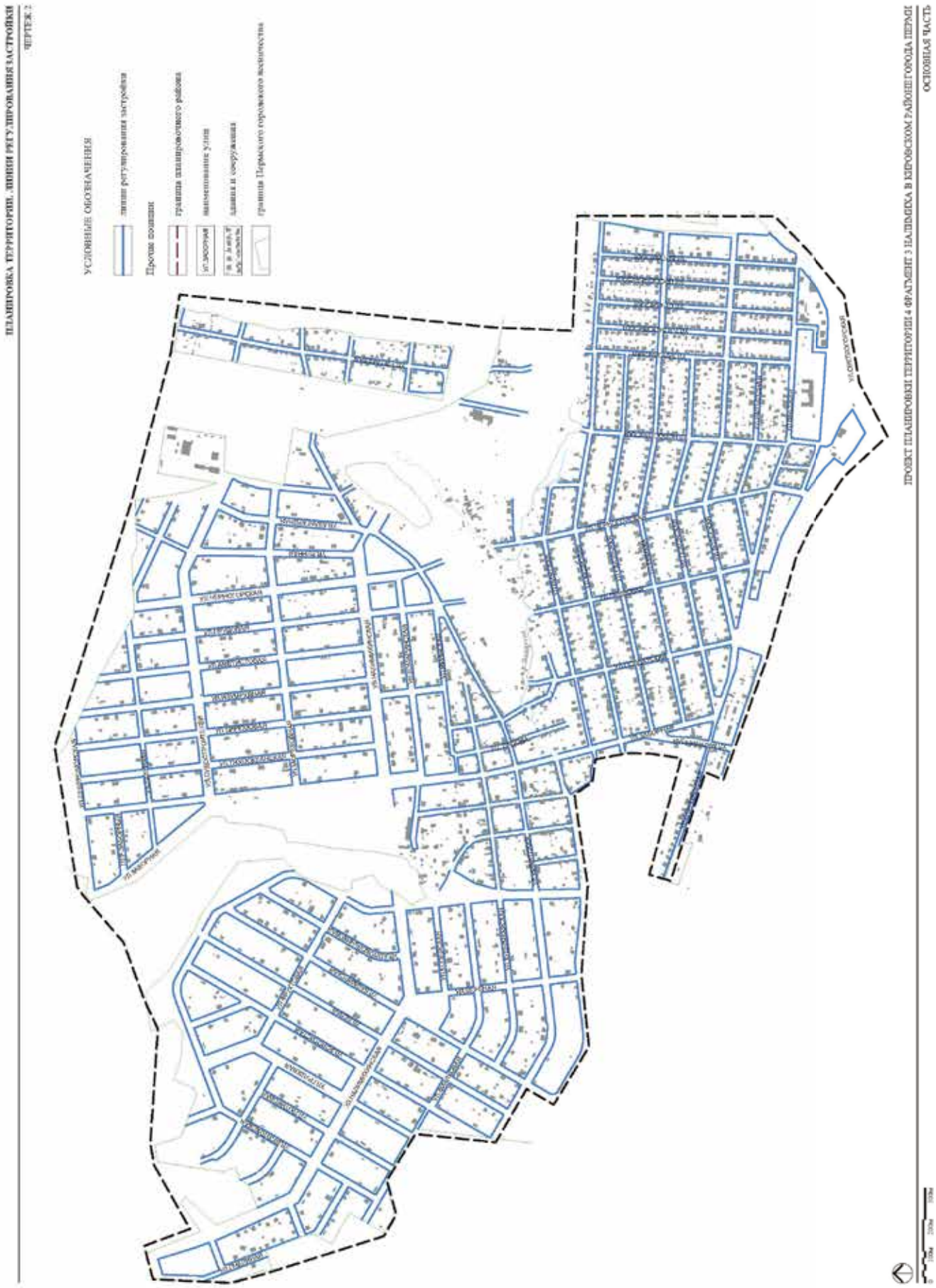
ПЛАНИРОВКА ТЕРРИТОРИИ. ЛИНИИ РЕГУЛИРОВАНИЯ ЗАСТРОЙКИ
ЧЕРТЕЖ 2
УСЛОВНЫЕ ОБОЗНАЧЕНИЯ
линии регулирования застройки
Прочие позиции
граница планировочного района
наименование улиц
здания и сооружения
граница Пермского городского округа
ПРОЕКТ ПЛАНИРОВКИ ТЕРРИТОРИИ 4 ФРАГМЕНТ 3 НАЛИБОКА В КИРОВСКОМ РАЙОНЕ ГОРОДА ПЕРМИ
ОСТОВНАЯ ЧАСТЬ

ПЛАНИРОВКА ТЕРРИТОРИИ. ЭЛЕМЕНТЫ ПЛАНИРОВОЧНОЙ СТРУКТУРЫ
ЧЕРТЕЖ 3
УСЛОВНЫЕ ОБОЗНАЧЕНИЯ
границы элементов планировочной структуры
зона размещения объектов капитального строительства
территории общего пользования с элементами озеленения
природно-рекреационные территории
зоны размещения линейных объектов транспортной и инженерной инфраструктур
Параметры минимальной предельной высоты жилой застройки
до 10,5 м
Прочие условные
граница планировочного района
наименование улиц
здания и сооружения
граница Первомайского городского поселения
1.1
1.2
1.3
1.4
ПРОЕКТ ПЛАНИРОВКИ ТЕРРИТОРИИ 4 ФРАГМЕНТ 3 ПАЛЬБИКА В КИРОВСКОМ РАЙОНЕ ГОРОДА ПЕРМИ
ОСНОВНАЯ ЧАСТЬ

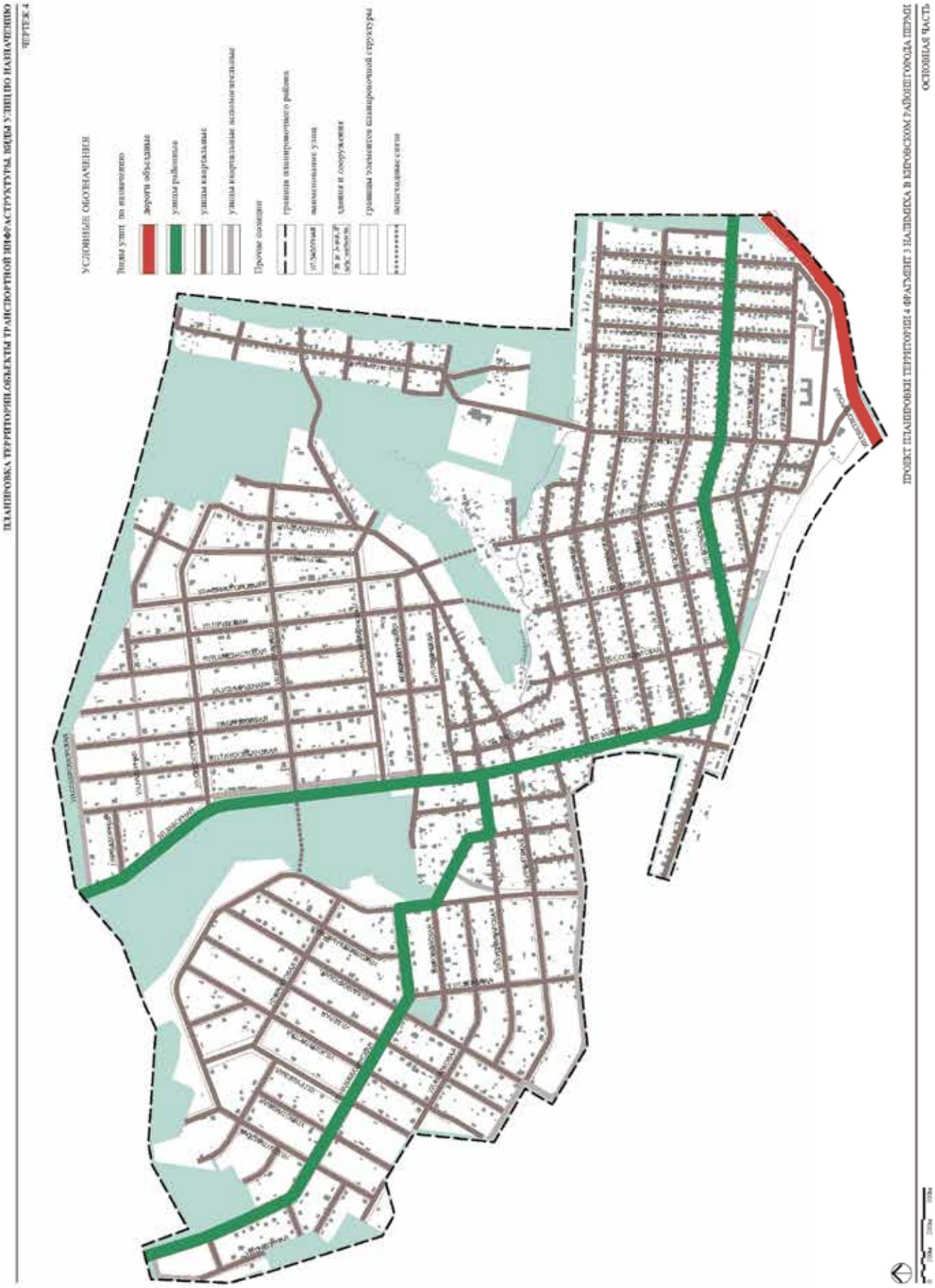
ПЛАНИРОВКА ТЕРРИТОРИИ. ОБЪЕКТЫ ТРАНСПОРТНОЙ ИНФРАСТРУКТУРЫ. ВИДЫ УЛИЦ ПО НАЗНАЧЕНИЮ
ЧЕРТЕЖ 4
УСЛОВНЫЕ ОБОЗНАЧЕНИЯ
Виды улиц по назначению
дороги объездные
улицы районные
улицы квартальные
улицы квартальные исполнительные
Прочие позиции
границы планировочного района
наименование улиц
здания и сооружения
границы элементов планировочной структуры
пешеходные связи
ПРОЕКТ ПЛАНИРОВКИ ТЕРРИТОРИИ 4 ФРАГМЕНТ 3 НАЛЬЧИКА В КИРОВСКОМ РАЙОНЕ ГОРОДА ПЕРМИ
ОСНОВНАЯ ЧАСТЬ

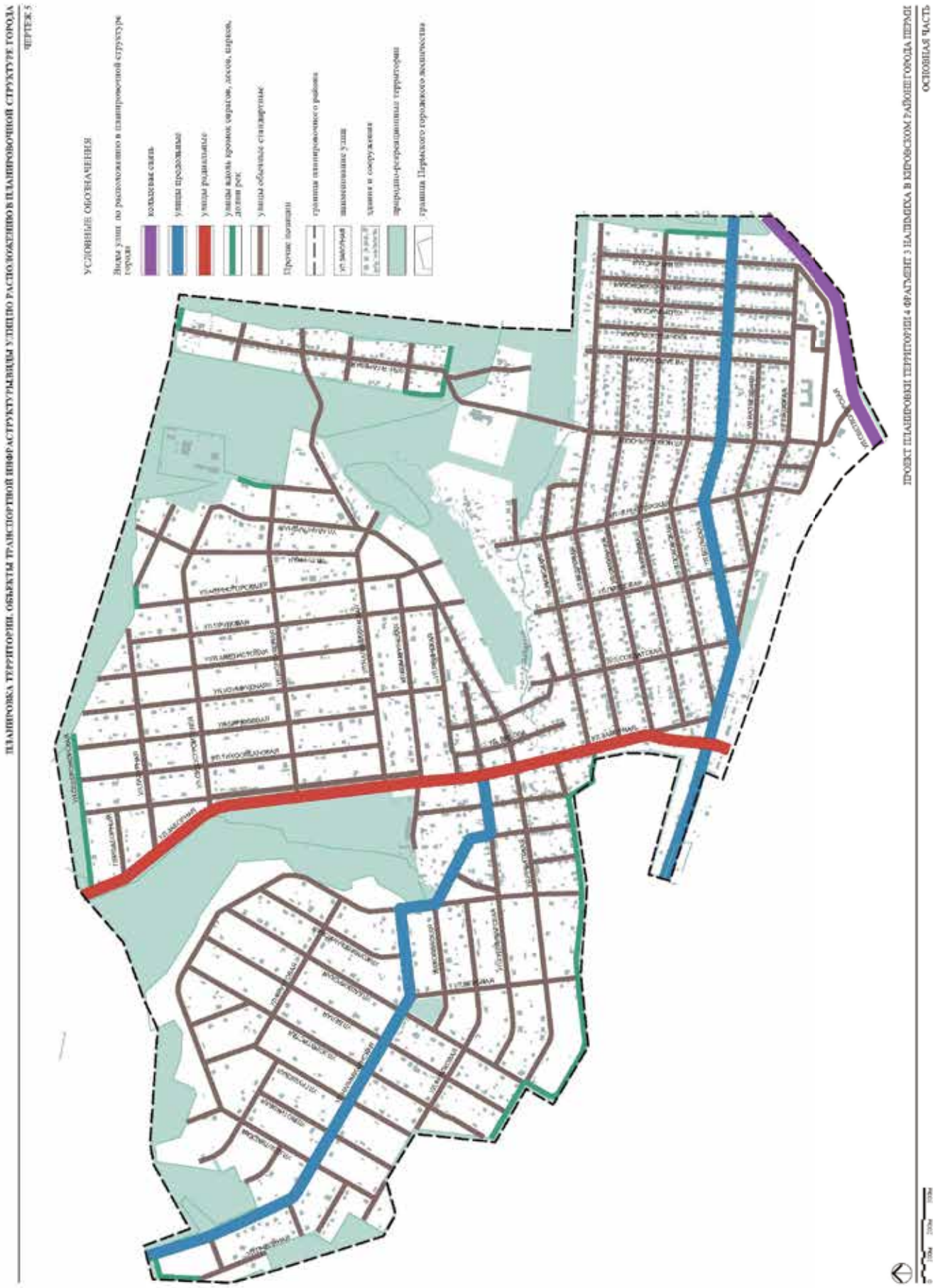
ПЛАНИРОВКА ТЕРРИТОРИИ. ОБЪЕКТЫ ТРАНСПОРТНОЙ ИНФРАСТРУКТУРЫ. ВИДЫ УЛИЦ ПО РАСПОЛОЖЕНИЮ В ПЛАНИРОВОЧНОЙ СТРУКТУРЕ ГОРОДА
ЧЕРТЕЖ 5
УСЛОВНЫЕ ОБОЗНАЧЕНИЯ
Виды улиц по расположению в планировочной структуре города
кольцевые связь
улицы продольные
улицы радиальные
улицы вдоль кромок оврагов, лесов, парков, долин рек
улицы обычные стандартные
Прочие позиции
границы планировочного района
наименования улиц
здания и сооружения
природно-рекреационные территории
границы Пермского городского округа
ПРОЕКТ ПЛАНИРОВКИ ТЕРРИТОРИИ 4 ФРАГМЕНТ 3 ЛАЛЬБИКА В КИРОВСКОМ РАЙОНЕ ГОРОДА ПЕРМИ
ОСНОВНАЯ ЧАСТЬ

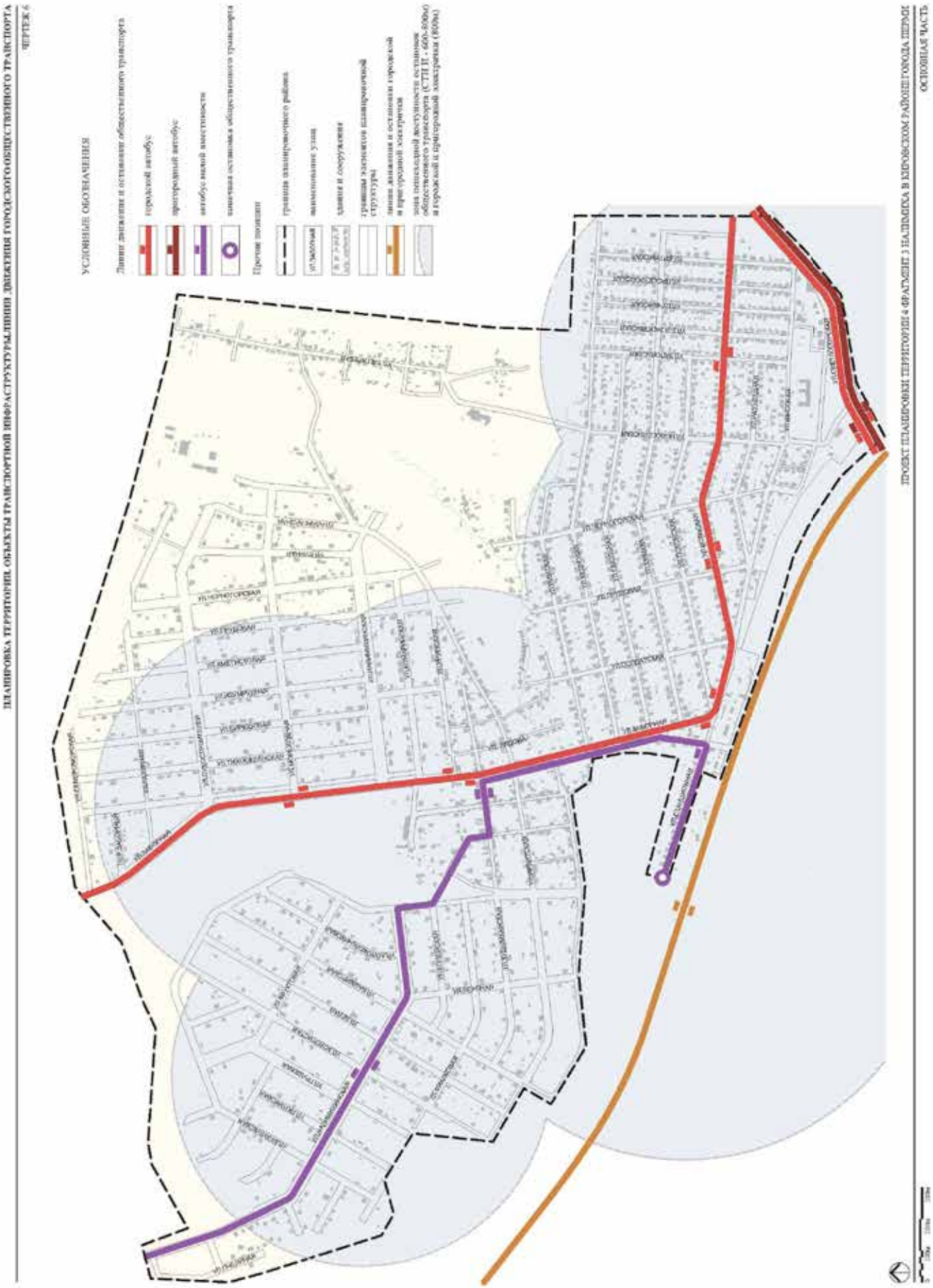
ПЛАНИРОВКА ТЕРРИТОРИИ. ОБЪЕКТЫ ТРАНСПОРТНОЙ ИНФРАСТРУКТУРЫ. ЛИНИИ ДВИЖЕНИЯ ГОРОДСКОГО ОБЩЕСТВЕННОГО ТРАНСПОРТА
ЧЕРТЕЖ 6
УСЛОВНЫЕ ОБОЗНАЧЕНИЯ
Линии движения и остановки общественного транспорта
городской автобус
пригородный автобус
автобус малой вместимости
конечная остановка общественного транспорта
Прочие позиции
границы планировочного района
наименование улиц
здания и сооружения
границы элементов планировочной структуры
линии движения и остановки городской и пригородной электричек
зона пешеходной доступности остановок общественного транспорта (СТН II - 600-800м) и городской и пригородной электрички (800м)
ПРОЕКТ ПЛАНИРОВКИ ТЕРРИТОРИИ 4 ФРАГМЕНТ 3 НАЛИМБОКА В КИРОВСКОМ РАЙОНЕ ГОРОДА ПЕРМИ
ОСТОВНАЯ ЧАСТЬ

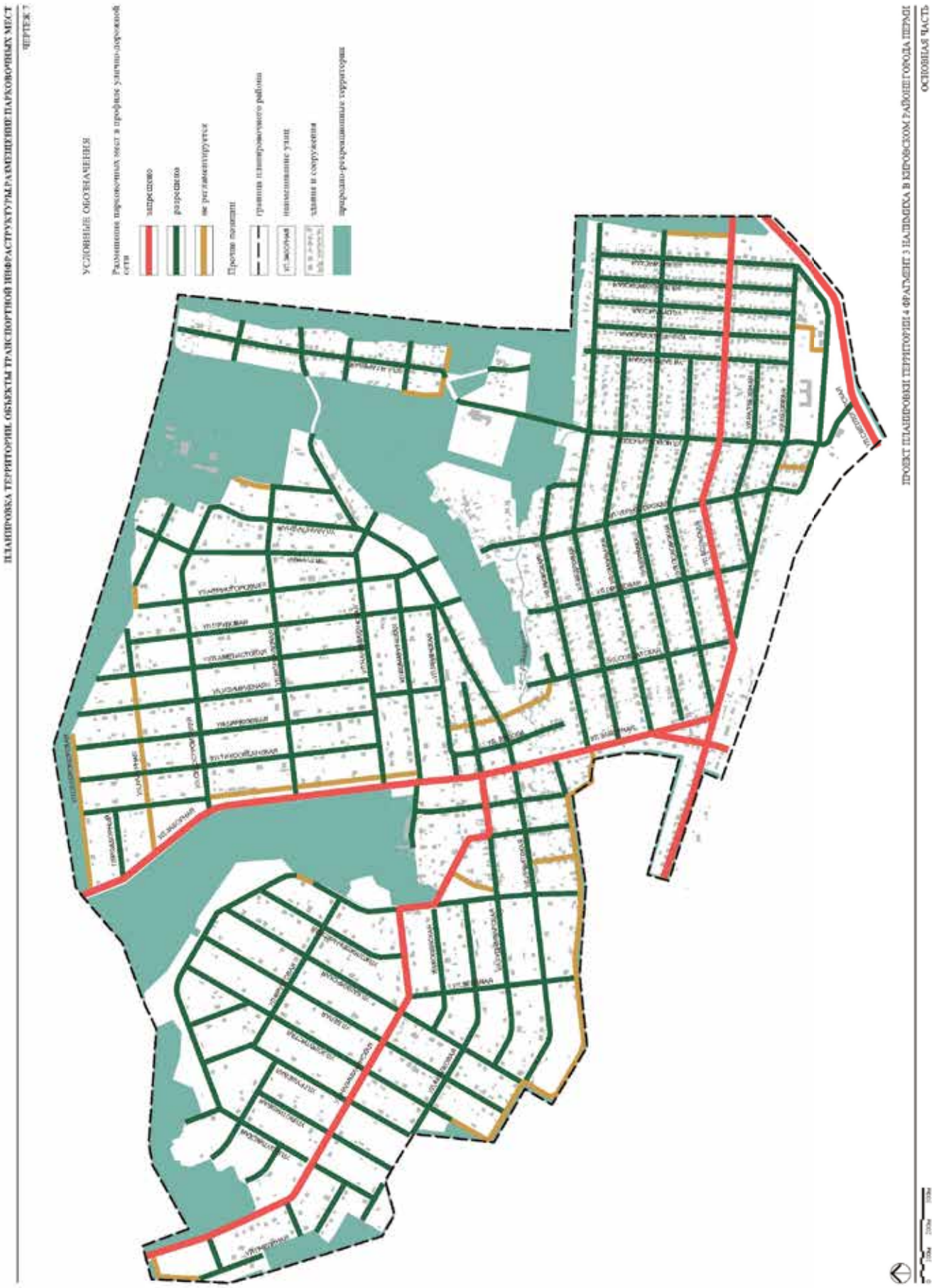
ПЛАНИРОВКА ТЕРРИТОРИИ. ОБЪЕКТЫ ТРАНСПОРТНОЙ ИНФРАСТРУКТУРЫ. РАЗМЕЩЕНИЕ ПАРКОВОЧНЫХ МЕСТ
ЧЕРТЕЖ 7
УСЛОВНЫЕ ОБОЗНАЧЕНИЯ
Размещение парковочных мест в профиле улично-дорожной сети
запрещено
разрешено
не регламентируется
Прочие позиции
границы планировочного района
наименование улиц
здания и сооружения
зеленые насаждения общего пользования
ПРОЕКТ ПЛАНИРОВКИ ТЕРРИТОРИИ 4 ФРАГМЕНТ 3 ЛАПЫБИХА В КИРОВСКОМ РАЙОНЕ ГОРОДА ПЕРМИ
ОСНОВНАЯ ЧАСТЬ

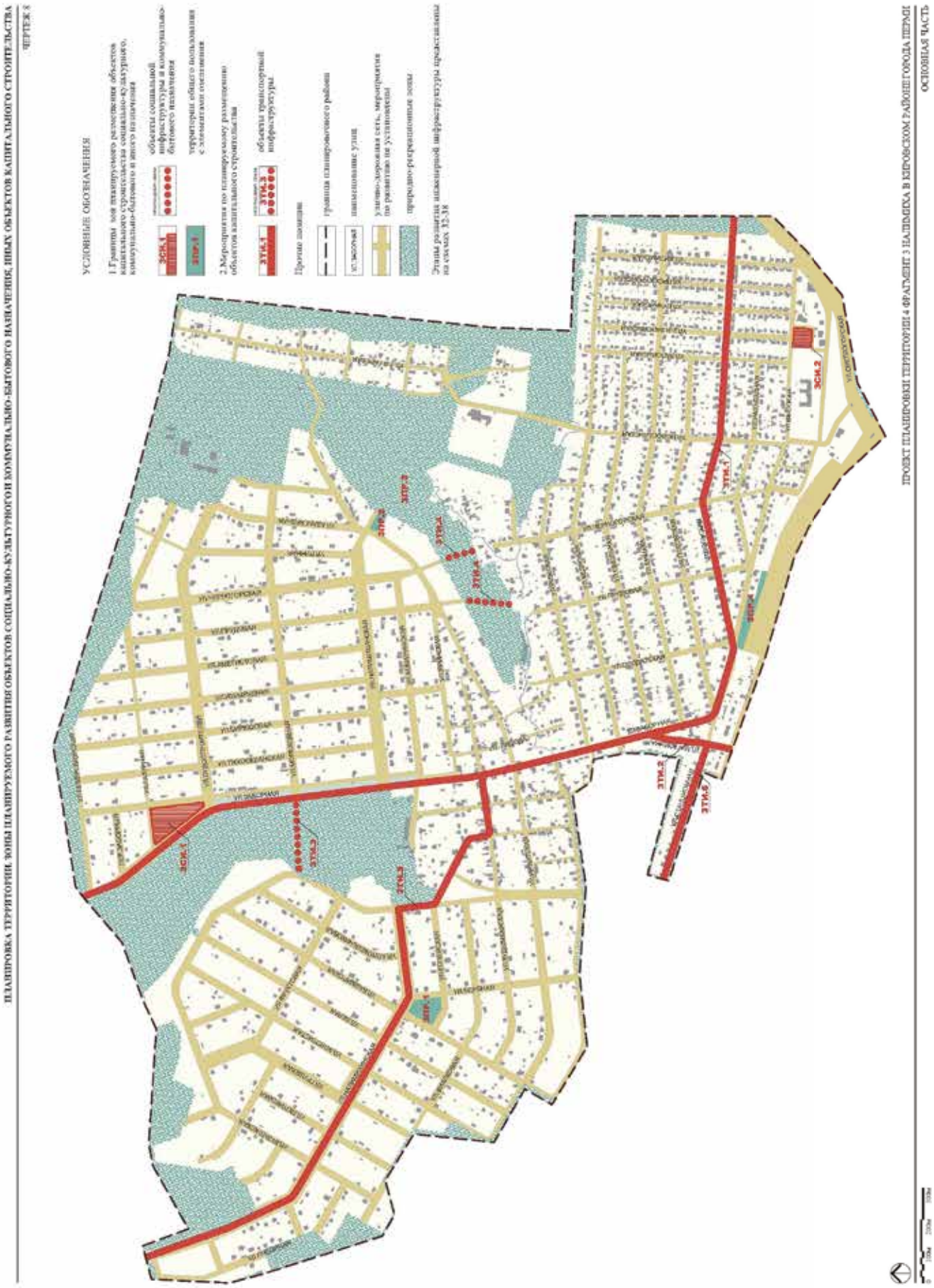
ПЛАНИРОВКА ТЕРРИТОРИИ, ЗОНЫ ПЛАНИРУЕМОГО РАЗВИТИЯ ОБЪЕКТОВ СОЦИАЛЬНО-КУЛЬТУРНОГО И КОММУНАЛЬНО-БЫТОВОГО НАЗНАЧЕНИЯ, ИНЫХ ОБЪЕКТОВ КАПИТАЛЬНОГО СТРОИТЕЛЬСТВА
ЧЕРТЕЖ 8
УСЛОВНЫЕ ОБОЗНАЧЕНИЯ
1.Границы зон планируемого размещения объектов капитального строительства социально-культурного, коммунально-бытового и иного назначения
ЗСН.1
объекты социальной инфраструктуры и коммунально-бытового назначения
ЗПР.1
территории общего пользования с элементами озеленения
2.Мероприятия по планируемому размещению объектов капитального строительства
ЗТИ.1
ЗТИ.5
объекты транспортной инфраструктуры
Прочие позиции
граница планировочного района
магистральные улицы
улично-дорожная сеть, мероприятия по развитию по установлены
природно-рекреационные зоны
Этапы развития инженерной инфраструктуры представлены на листах 32-38
ЗСН.1
ЗСН.2
ЗПР.1
ЗПР.2
ЗПР.3
ЗПР.4
ЗТИ.1
ЗТИ.2
ЗТИ.3
ЗТИ.4
ЗТИ.5
ЗТИ.6
ПРОЕКТ ПЛАНИРОВКИ ТЕРРИТОРИИ 4 ФРАГМЕНТ 3 НАЛЫБИКА В КИРОВСКОМ РАЙОНЕ ГОРОДА ПЕРМИ
ОСНОВНАЯ ЧАСТЬ

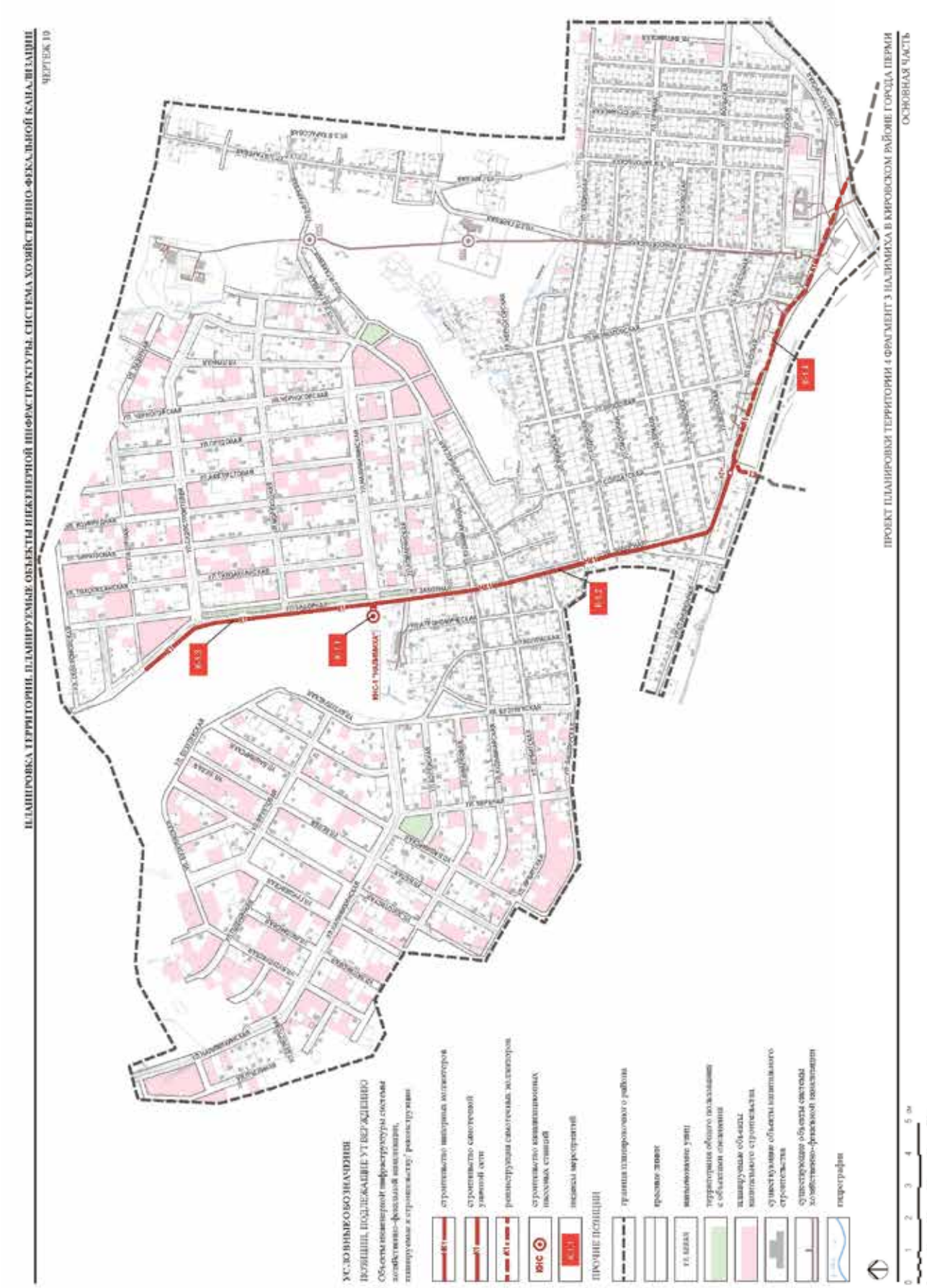
ПЛАНИРОВКА ТЕРРИТОРИИ, ПЛАНИРУЕМЫЕ ОБЪЕКТЫ ИНЖЕНЕРНОЙ ИНФРАСТРУКТУРЫ. СИСТЕМА ХОЗЯЙСТВЕННО-ФЕКАЛЬНОЙ КАНАЛИЗАЦИИ
ЧЕРТЕЖ 10
ПРОЕКТ ПЛАНИРОВКИ ТЕРРИТОРИИ 4 ФРАГМЕНТ 3 НАЛИМИХА В КИРОВСКОМ РАЙОНЕ ГОРОДА ПЕРМИ
ОСНОВНАЯ ЧАСТЬ
УСЛОВНЫЕ ОБОЗНАЧЕНИЯ
ПОЛОЖИТЬ, ПОДЛЕЖАЩИЕ УТВЕРЖДЕНИЮ
Объекты инженерной инфраструктуры системы хозяйственно-фекальной канализации, планируемые к строительству/реконструкции
строительство напорных коллекторов
строительство самотечной уличной сети
реконструкция самотечных коллекторов
строительство канализационных насосных станций
насосы перекачивания
ПРОЧИЕ ПОЛОЖИТЬ
граница планировочного района
красные линии
наименование улиц
территории общего пользования с объектами озеленения
планируемые объекты капитального строительства
существующие объекты капитального строительства
существующие объекты системы хозяйственно-фекальной канализации
гидрография

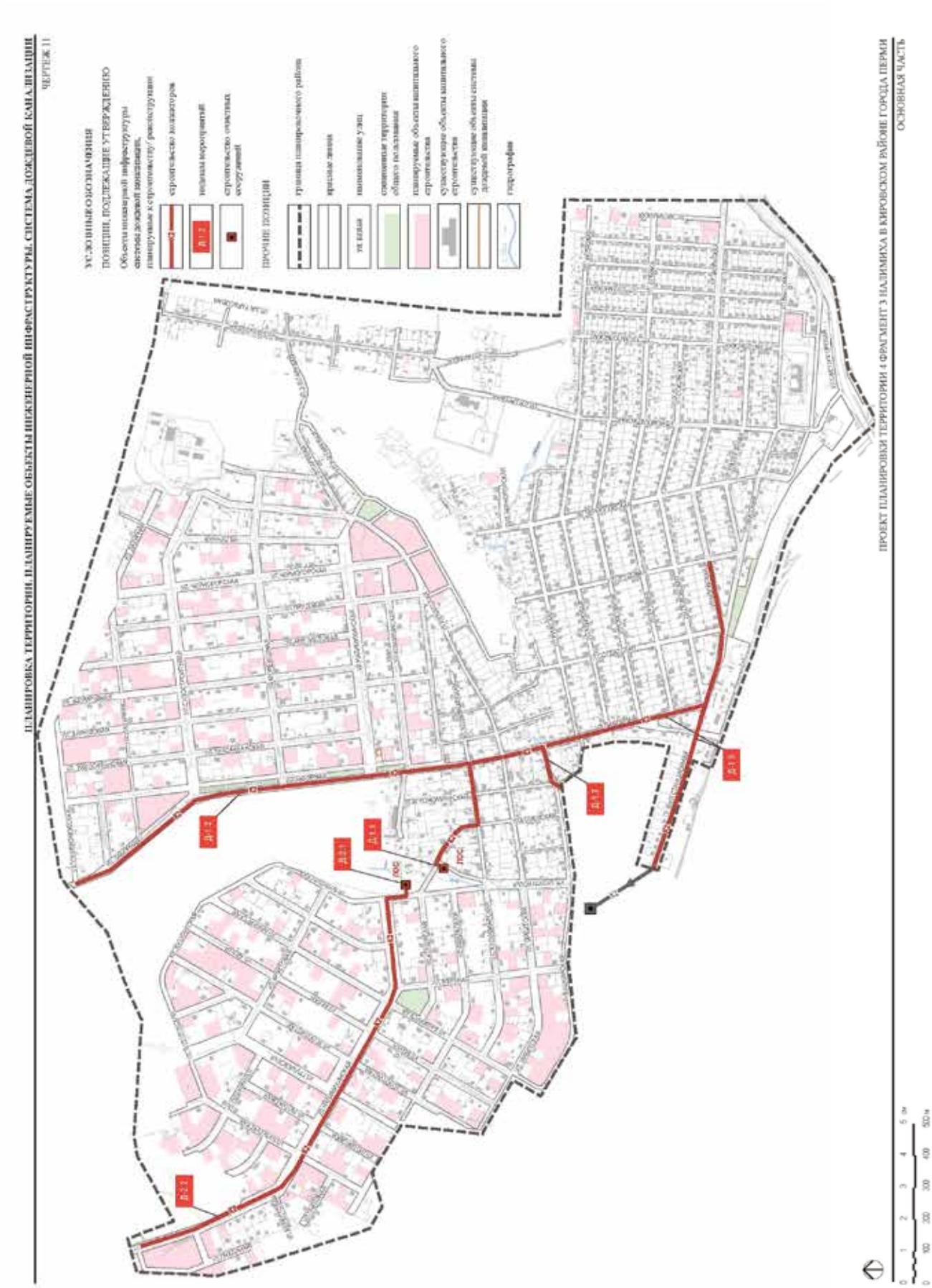
ПЛАНИРОВКА ТЕРРИТОРИИ, ПЛАНИРУЕМЫЕ ОБЪЕКТЫ ИНЖЕНЕРНОЙ ИНФРАСТРУКТУРЫ. СИСТЕМА ДОЖДЕВОЙ КАНАЛИЗАЦИИ
ЧЕРТЕЖ 11
УСЛОВНЫЕ ОБОЗНАЧЕНИЯ
ПОЗИЦИИ, ПОДЛЕЖАЩИЕ УТВЕРЖДЕНИЮ
Объекты инженерной инфраструктуры системы дождевой канализации, планируемые к строительству/ реконструкции
строительство коллекторов
Д 1.2
номера маршрутов
строительство очистных сооружений
ПРОЧИЕ ПОЗИЦИИ
граница планировочного района
красные линии
линии регулирования застройки
сохраняемые территории общего пользования
планируемые объекты капитального строительства
существующие объекты капитального строительства
существующие объекты системы дорожной инженерии
гидрография
Д 1.2
Д 1.1
Д 1.4
Д 1.3
Д 1.7
Д 1.6
ЛОС
ЛОС
ПРОЕКТ ПЛАНИРОВКИ ТЕРРИТОРИИ 4 ФРАГМЕНТ 3 НАЛИМИХА В КИРОВСКОМ РАЙОНЕ ГОРОДА ПЕРМИ
ОСНОВНАЯ ЧАСТЬ

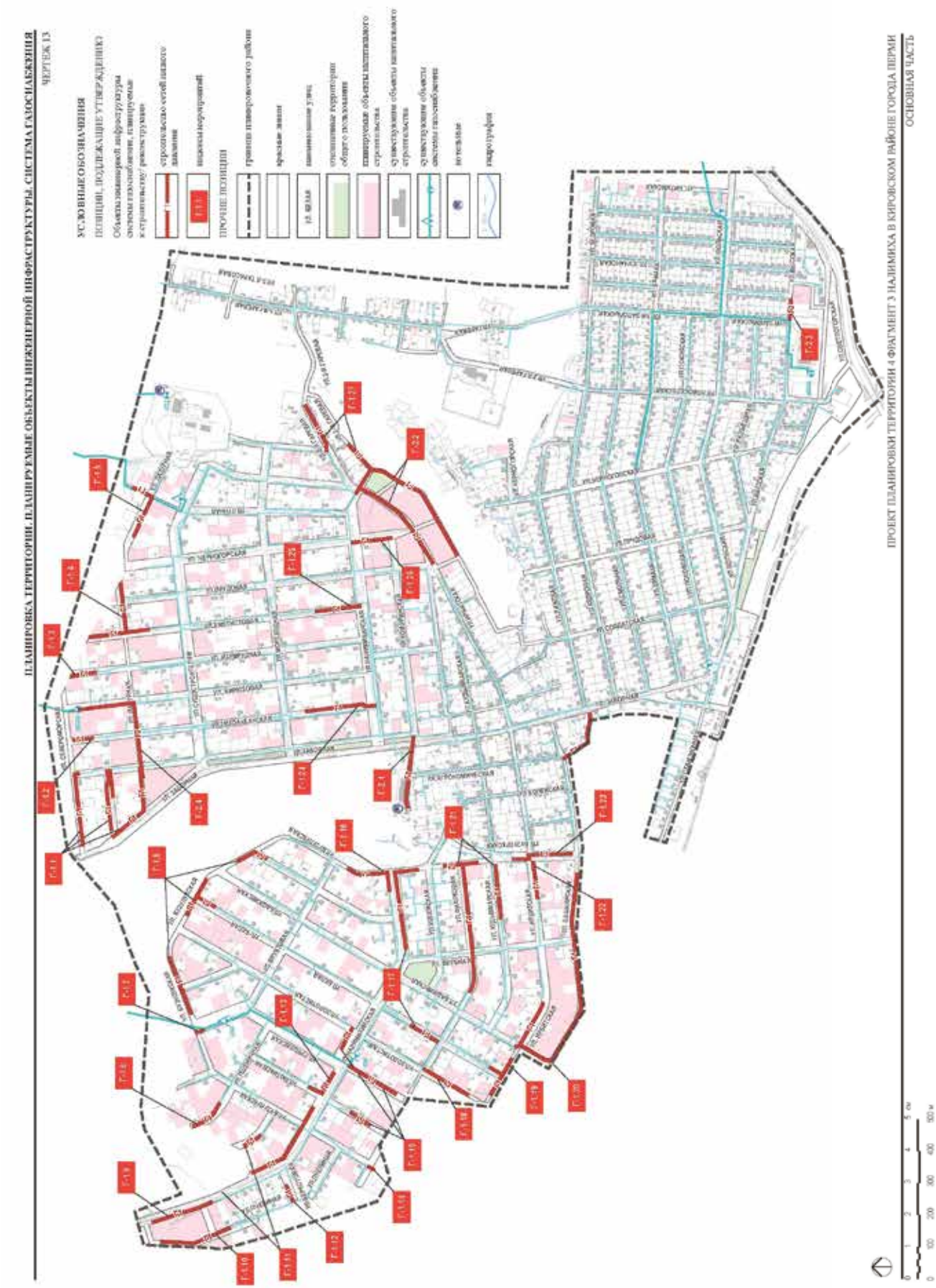
ПЛАНИРОВКА ТЕРРИТОРИИ, ПЛАНИРУЕМЫЕ ОБЪЕКТЫ ИНЖЕНЕРНОЙ ИНФРАСТРУКТУРЫ. СИСТЕМА ГАЗОСНАБЖЕНИЯ
ЧЕРТЕЖ 13
УСЛОВНЫЕ ОБОЗНАЧЕНИЯ
ПОЛИГОНЫ, ПОДЛЕЖАЩИЕ УТВЕРЖДЕНИЮ
Объекты инженерной инфраструктуры системы газоснабжения, планируемые к строительству/реконструкции
строительство сетей низкого давления
ПРОЧИЕ ПОЛИГОНЫ
граница планировочного района
красные линии
ПРОЕКТ ПЛАНИРОВКИ ТЕРРИТОРИИ 4 ФРАГМЕНТ 3 НАЛИМИХА В КИРОВСКОМ РАЙОНЕ ГОРОДА ПЕРМИ
ОСНОВНАЯ ЧАСТЬ

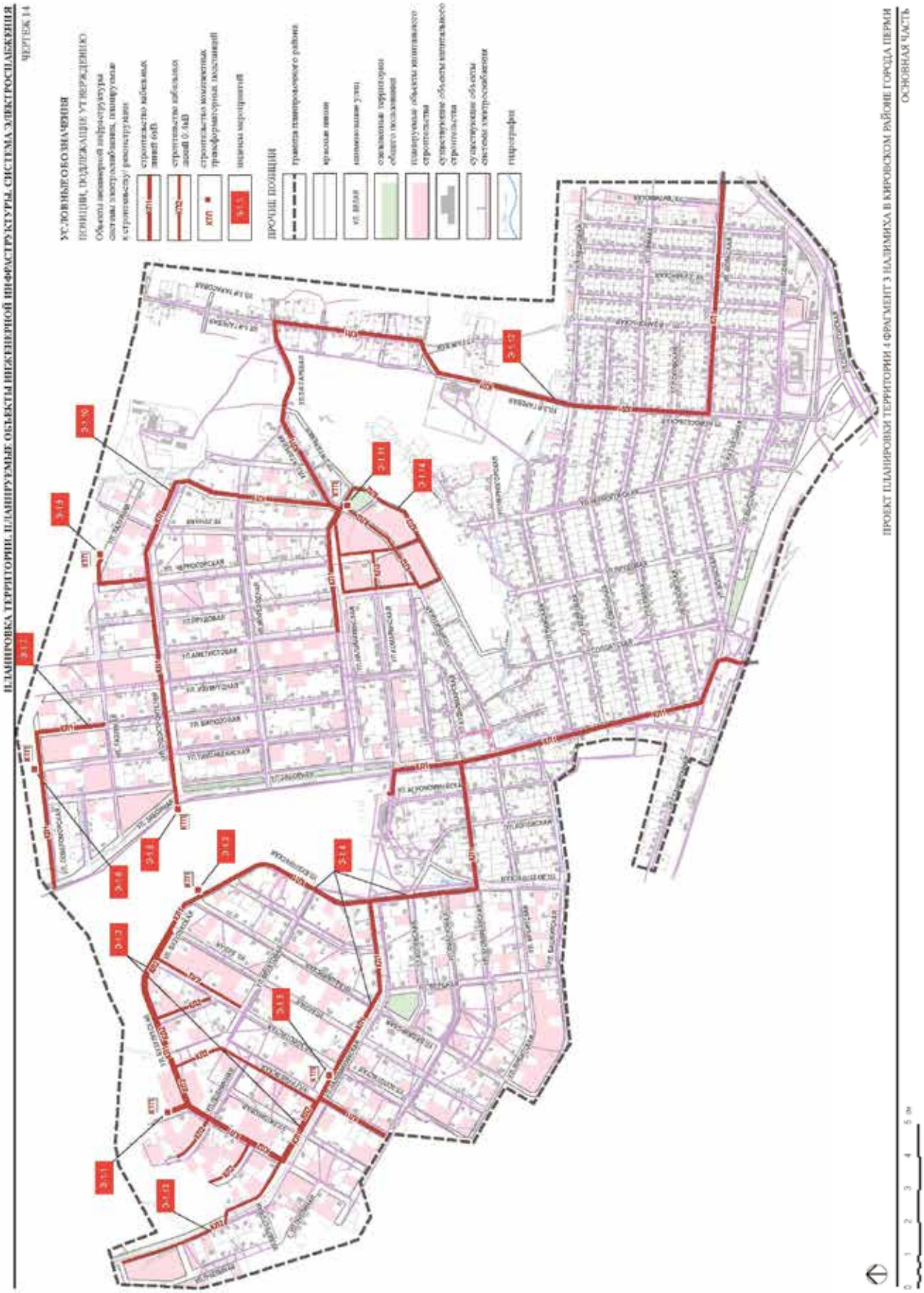
ПЛАНИРОВКА ТЕРРИТОРИИ. ПЛАНИРУЕМЫЕ ОБЪЕКТЫ ИНЖЕНЕРНОЙ ИНФРАСТРУКТУРЫ. СИСТЕМА ЭЛЕКТРОСНАБЖЕНИЯ
ЧЕРТЕЖ 14
УСЛОВНЫЕ ОБОЗНАЧЕНИЯ
ПОНЯТИЯ, ПОДЛЕЖАЩИЕ УТВЕРЖДЕНИЮ
Объекты инженерной инфраструктуры системы электроснабжения, планируемые к строительству/реконструкции
строительство кабельных линий 6кВ
строительство кабельных линий 0,4кВ
строительство комплектных трансформаторных подстанций
номера мероприятий
ПРОЧИЕ ПОЗИЦИИ
граница планировочного района
красные линии
наименования улиц
сложившиеся территории общего пользования
планируемые объекты капитального строительства
существующие объекты капитального строительства
существующие объекты системы электроснабжения
гидрография
ПРОЕКТ ПЛАНИРОВКИ ТЕРРИТОРИИ 4 ФРАГМЕНТ 3 НАЛИМИХА В КИРОВСКОМ РАЙОНЕ ГОРОДА ПЕРМИ
ОСНОВНАЯ ЧАСТЬ

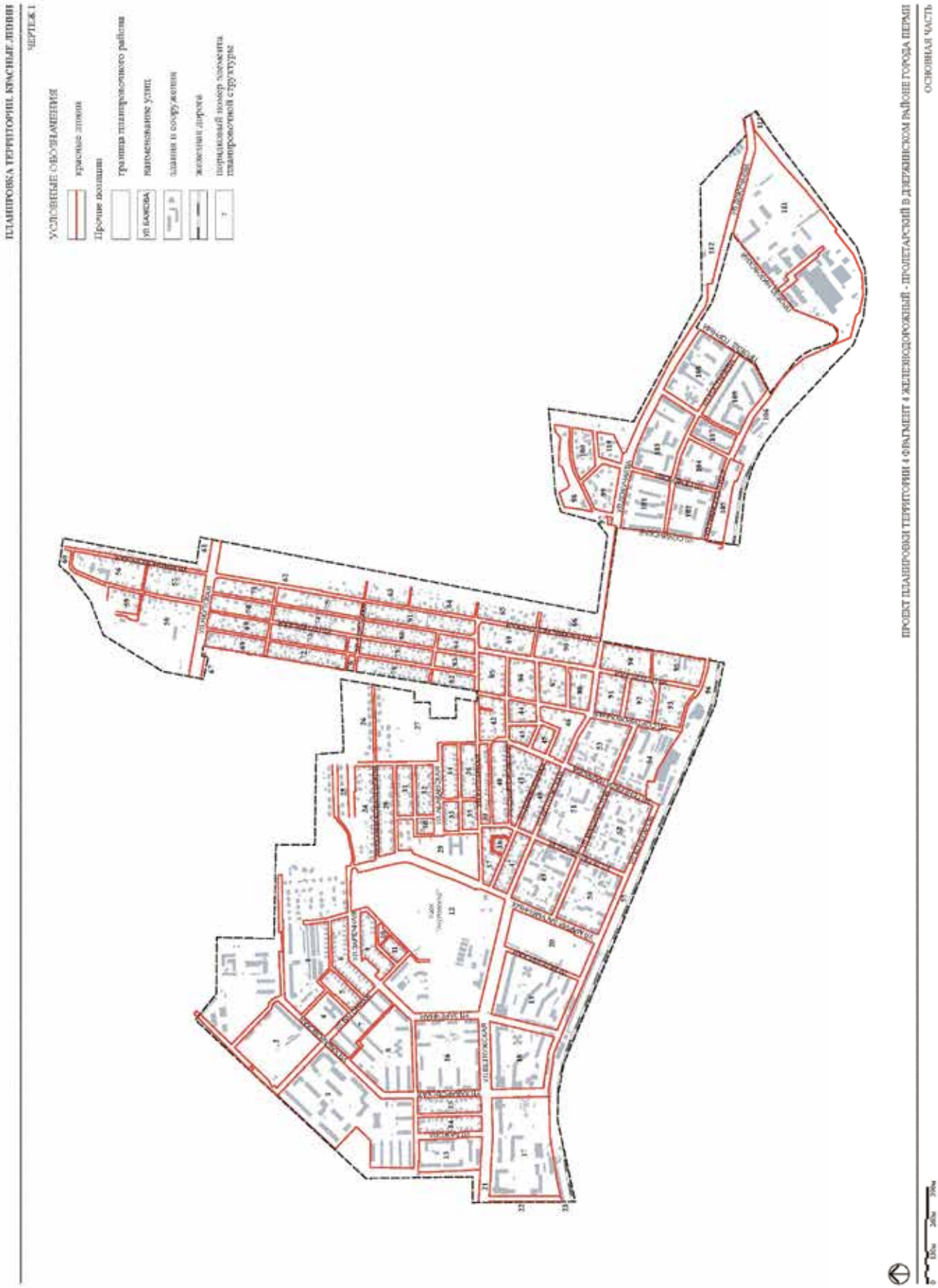
ПЛАНИРОВКА ТЕРРИТОРИИ. КРАСНЫЕ ЛИНИИ
ЧЕРТЕЖ 1
УСЛОВНЫЕ ОБОЗНАЧЕНИЯ
красные линии
Прочие позиции
граница планировочного района
наименование улиц
здания и сооружения
железная дорога
порядковый номер элемента планировочной структуры
ПРОЕКТ ПЛАНИРОВКИ ТЕРРИТОРИИ 4 ФРАГМЕНТ 4 ЖЕЛЕЗНОДОРОЖНЫЙ - ПРОЛЕТАРСКИЙ В ДЗЕРЖИНСКОМ РАЙОНЕ ГОРОДА ПЕРМИ
ОСНОВНАЯ ЧАСТЬ

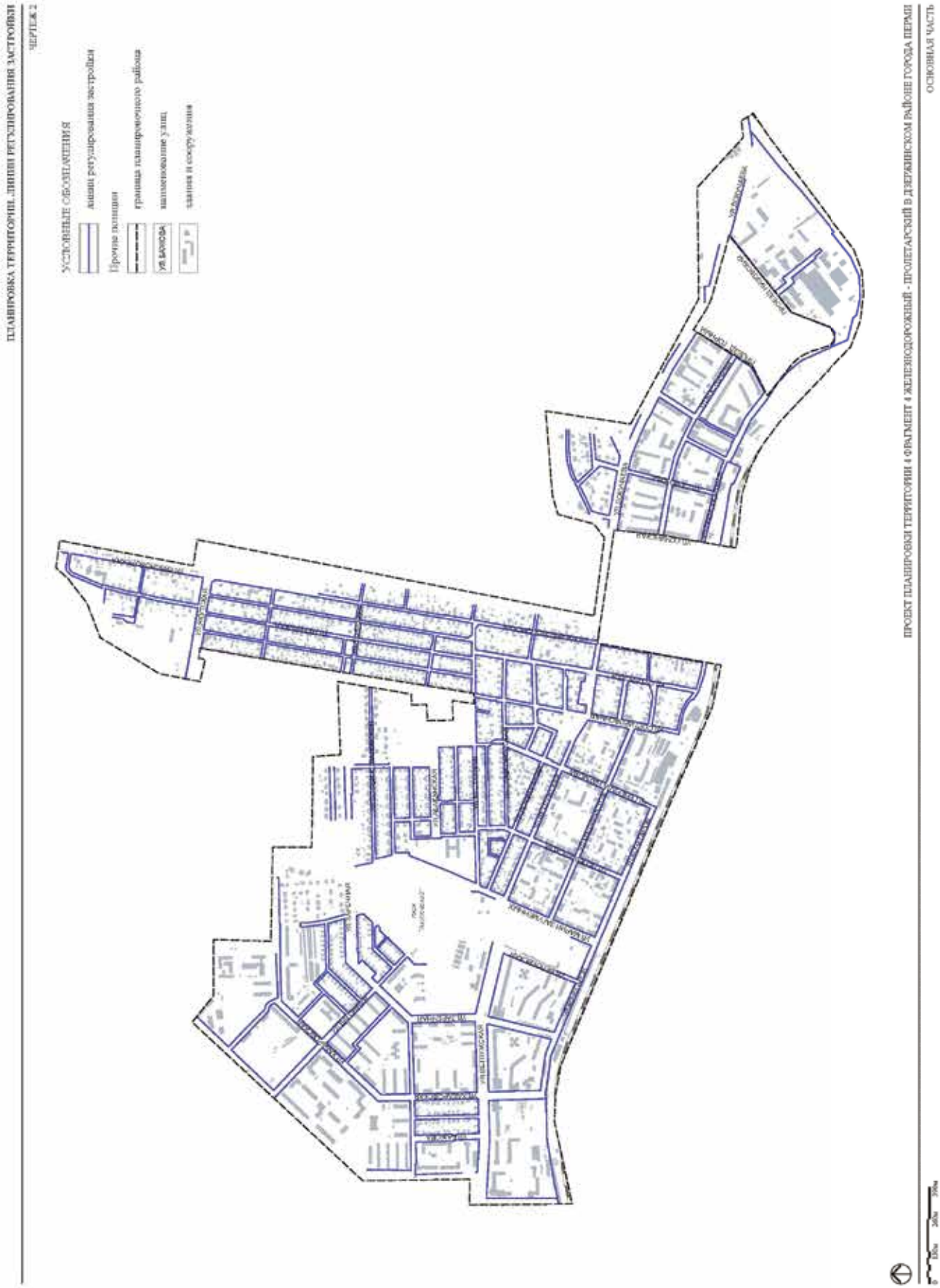
ПЛАНИРОВКА ТЕРРИТОРИИ. ЛИНИИ РЕГУЛИРОВАНИЯ ЗАСТРОЙКИ
ЧЕРТЕЖ 2
УСЛОВНЫЕ ОБОЗНАЧЕНИЯ
линии регулирования застройки
Прочие позиции
граница планируемого района
наименование улиц
здания и сооружения
ПРОЕКТ ПЛАНИРОВКИ ТЕРРИТОРИИ 4 ФРАГМЕНТ 4 ЖЕЛЕЗНОДОРОЖНЫЙ - ПРОЛЕТАРСКИЙ В ДЗЕРЖИНСКОМ РАЙОНЕ ГОРОДА ПЕРМИ
ОСНОВНАЯ ЧАСТЬ

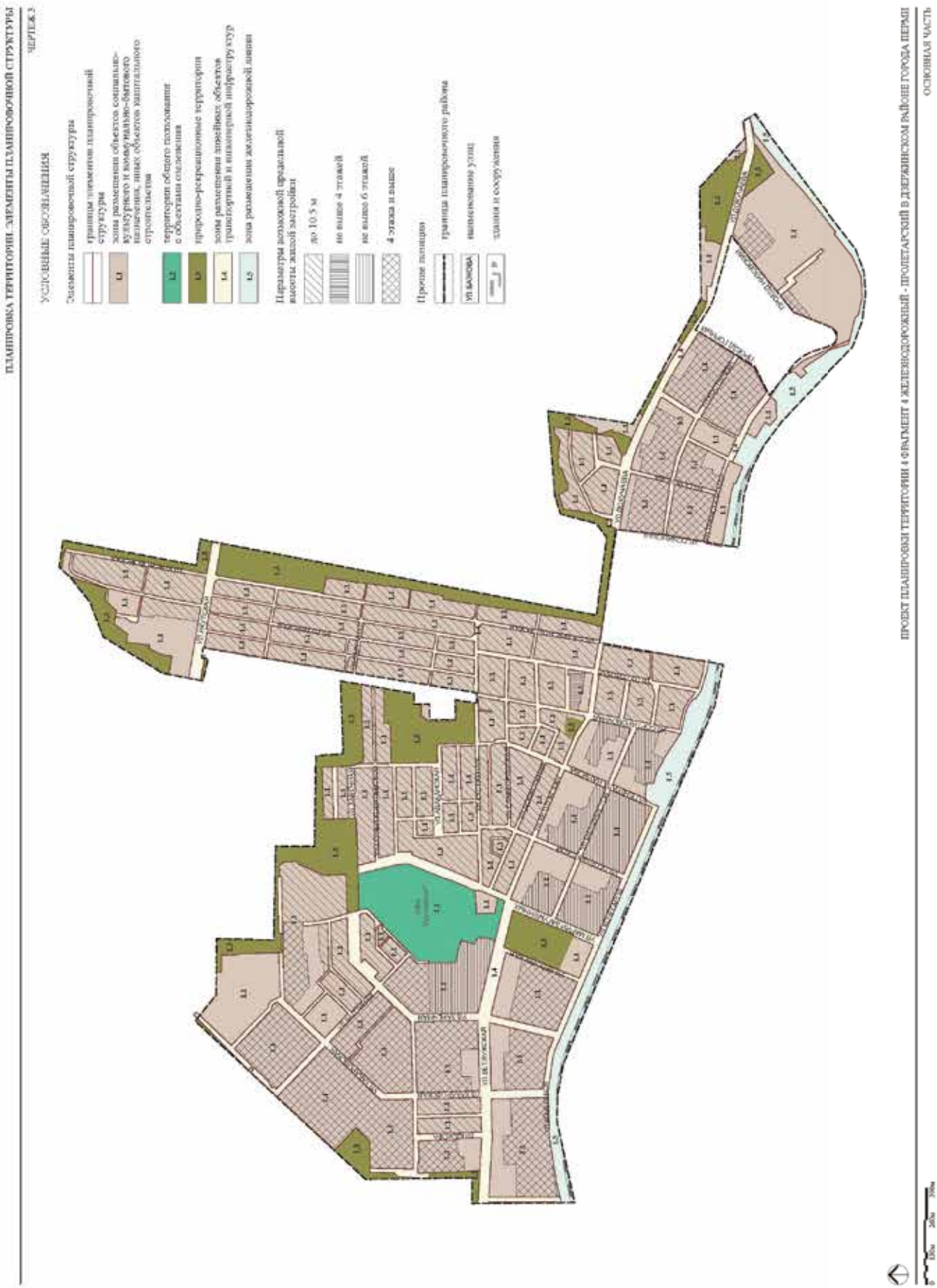
ПЛАНИРОВКА ТЕРРИТОРИИ. ЭЛЕМЕНТЫ ПЛАНИРОВОЧНОЙ СТРУКТУРЫ
ЧЕРТЕЖ 3
УСЛОВНЫЕ ОБОЗНАЧЕНИЯ
Элементы планировочной структуры
границы элементов планировочной структуры
зона размещения объектов социально-культурного и коммунально-бытового назначения, иных объектов капитального строительства
территории общего пользования с объектами озеленения
природно-рекреационные территории
зоны размещения линейных объектов транспортной и инженерной инфраструктур
зона размещения железнодорожной линии
Параметры возможной предельной высоты жилой застройки
до 10,5 м
не выше 4 этажей
не выше 6 этажей
4 этажа и выше
Прочие позиции
граница планировочного района
наименование улиц
здания и сооружения
ПРОЕКТ ПЛАНИРОВКИ ТЕРРИТОРИИ 4 ФРАГМЕНТ 4 ЖЕЛЕЗНОДОРОЖНЫЙ - ПРОЛЕТАРСКИЙ В ДЗЕРЖИНСКОМ РАЙОНЕ ГОРОДА ПЕРМИ
ОСНОВНАЯ ЧАСТЬ

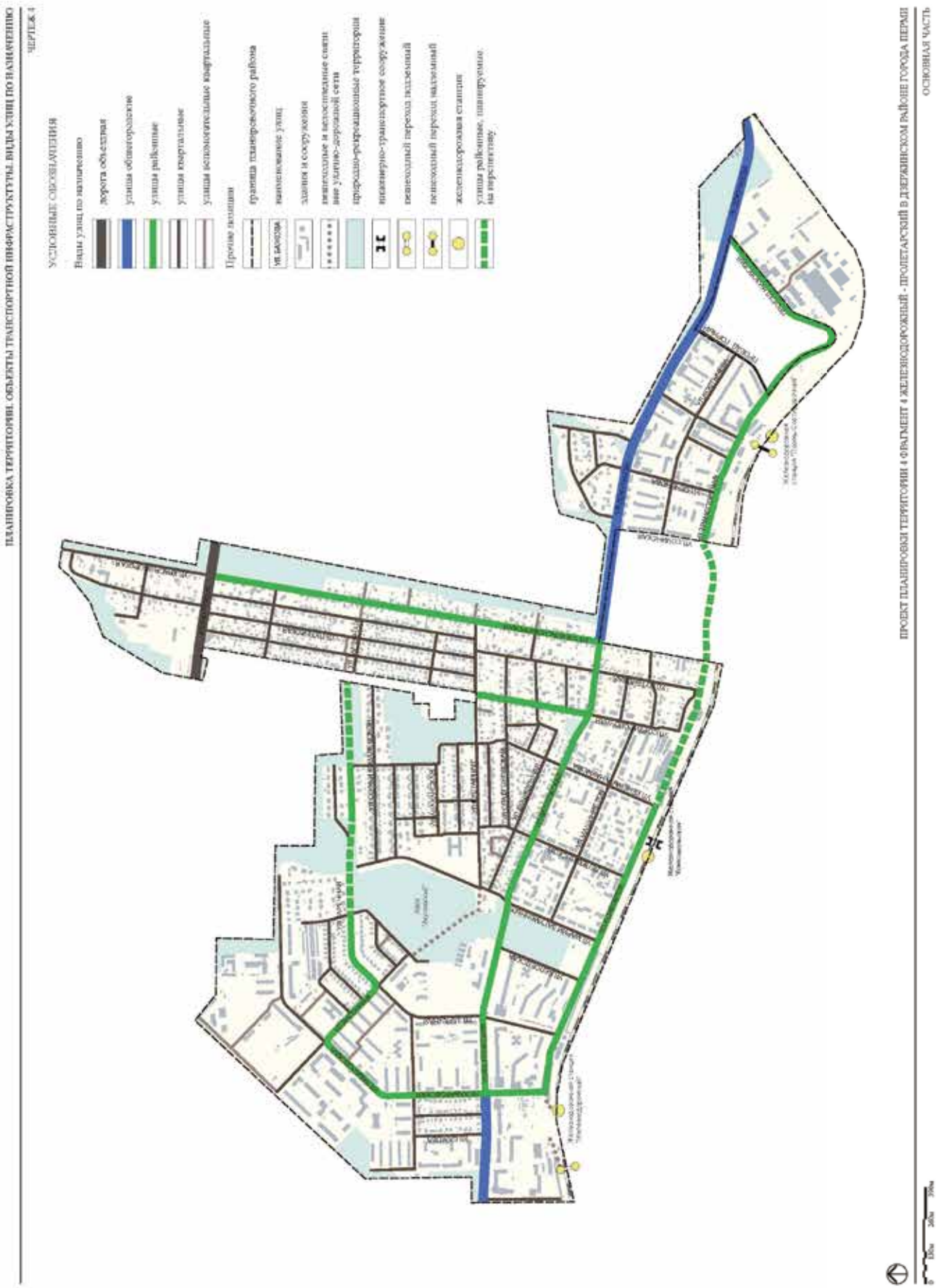
ПЛАНИРОВКА ТЕРРИТОРИИ. ОБЪЕКТЫ ТРАНСПОРТНОЙ ИНФРАСТРУКТУРЫ. ВИДЫ УЛИЦ ПО НАЗНАЧЕНИЮ
ЧЕРТЕЖ 4
УСЛОВНЫЕ ОБОЗНАЧЕНИЯ
Виды улиц по назначению
дорога объездная
улица общегородская
улица районная
улица квартальная
улица второстепенная пешеходная
Прочие линии
граница планировочного района
наименование улиц
здания и сооружения
линии электропередачи высоковольтные
линии электропередачи и вспомогательные сооружения
линии связи
пешеходный переход
пешеходный переход подземный
остановка общественного транспорта
улицы дорожки, площади, пешеходные зоны
ПРОЕКТ ПЛАНИРОВКИ ТЕРРИТОРИИ 4 ФРАГМЕНТ 4 ЖЕЛЕЗНОДОРОЖНЫЙ - ПРОЛЕТАРСКИЙ В ДЗЕРЖИНСКОМ РАЙОНЕ ГОРОДА ПЕРМИ
ОСНОВНАЯ ЧАСТЬ

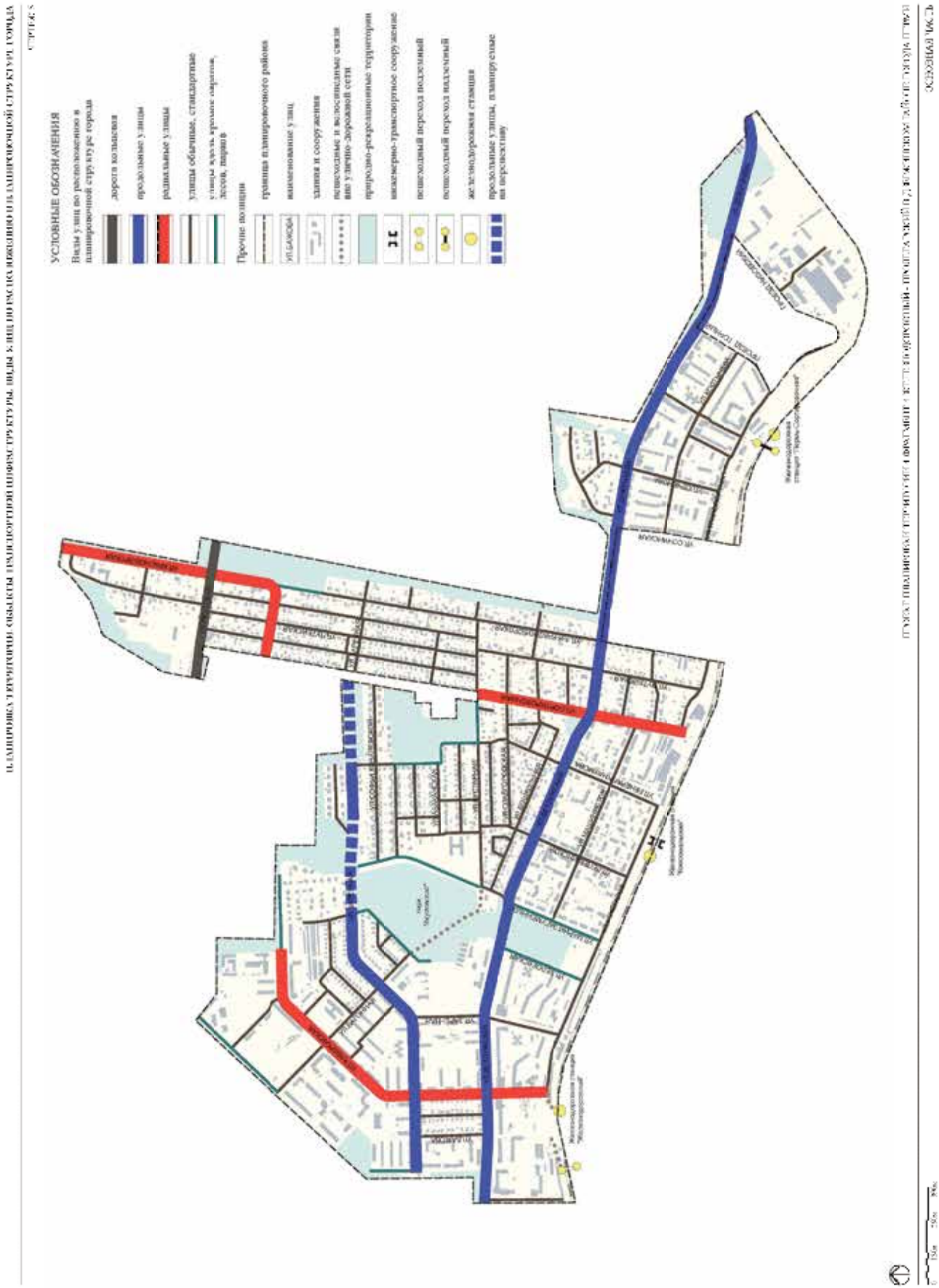
УСЛОВНЫЕ ОБОЗНАЧЕНИЯ
Виды улиц по расположению в планировочной структуре города
дороги кольцевая
продольные улицы
радиальные улицы
улицы обычные, стандартные
улицы жилой зоны, кроме скверов, аллей, парков
Прочие позиции
граница планировочного района
наименование улиц
здания и сооружения
пешеходные и велосипедные связи вне улично-дорожной сети
природно-рекреационные территории
инженерно-транспортное сооружение
пешеходный переход подземный
пешеходный переход надземный
железнодорожная станция
продольные улицы, планируемые на перекрестку

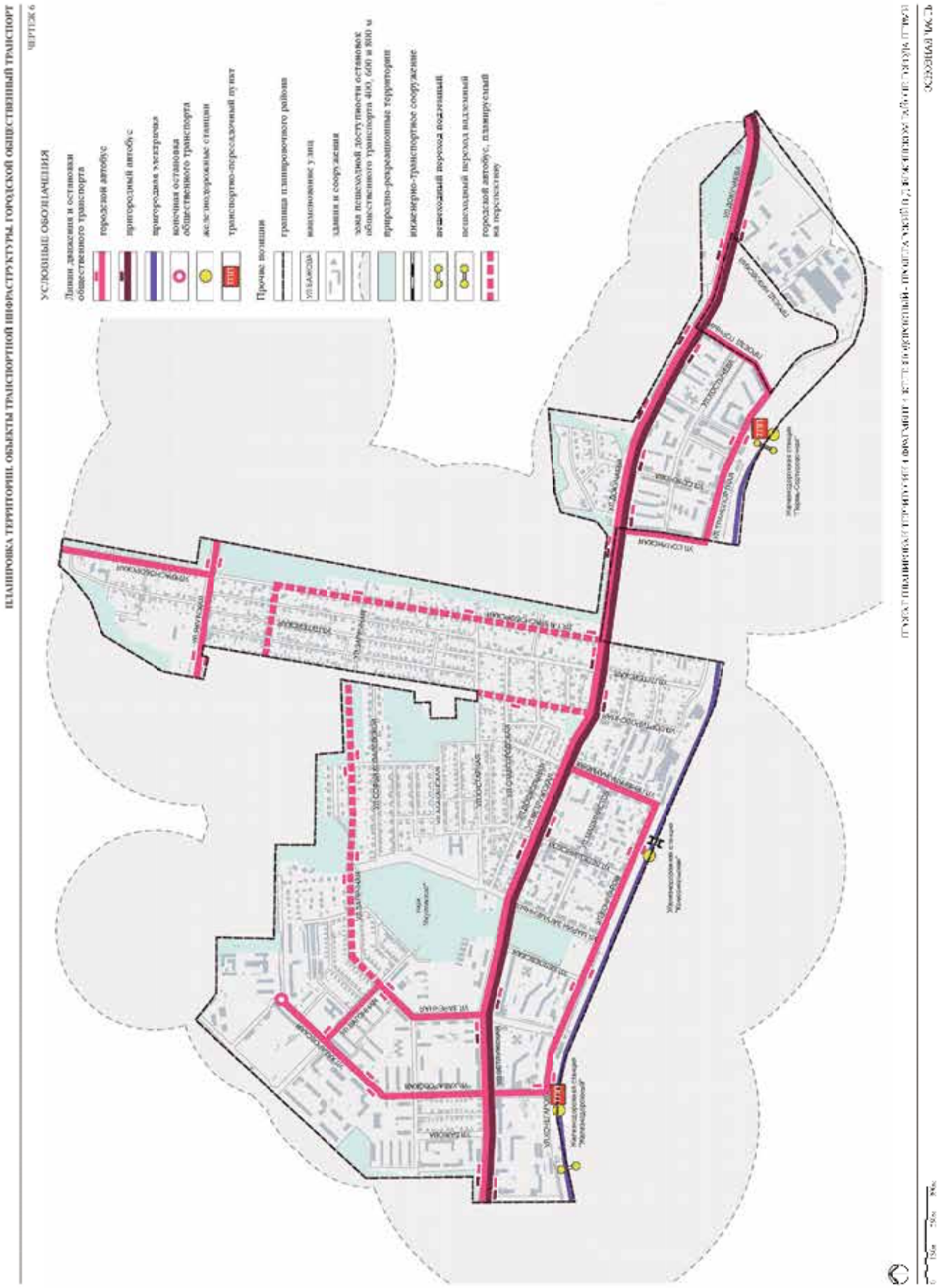
ПЛАНИРОВКА ТЕРРИТОРИИ. ОБЪЕКТЫ ТРАНСПОРТНОЙ ИНФРАСТРУКТУРЫ. ГОРОДСКОЙ ОБЩЕСТВЕННЫЙ ТРАНСПОРТ
ЧЕРТЕЖ 6
УСЛОВНЫЕ ОБОЗНАЧЕНИЯ
Линии движения и остановки общественного транспорта
городской автобус
пригородный автобус
трамвайная электричка
конечная остановка общественного транспорта
железнодорожные станции
транспортно-пересадочный пункт
Прочие позиции
граница планировочного района
наименование улиц
здания и сооружения
зона пешеходной доступности остановок общественного транспорта 400, 600 и 800 м
природно-рекреационные территории
инженерно-транспортное сооружение
внеуровневый переход надземный
пешеходный переход подземный
городской автобус, планируемый на перспективу
ПРОЕКТ ПЛАНИРОВКИ ТЕРРИТОРИИ ГОРОДА ЕЛЕЦ В ОБРАЗОВАНИИ - ГОРОДСКОЙ ОКРУГ ЕЛЕЦ ЛИПЕЦКОЙ ОБЛАСТИ
СЕЛЕЦ ПУЩИНО

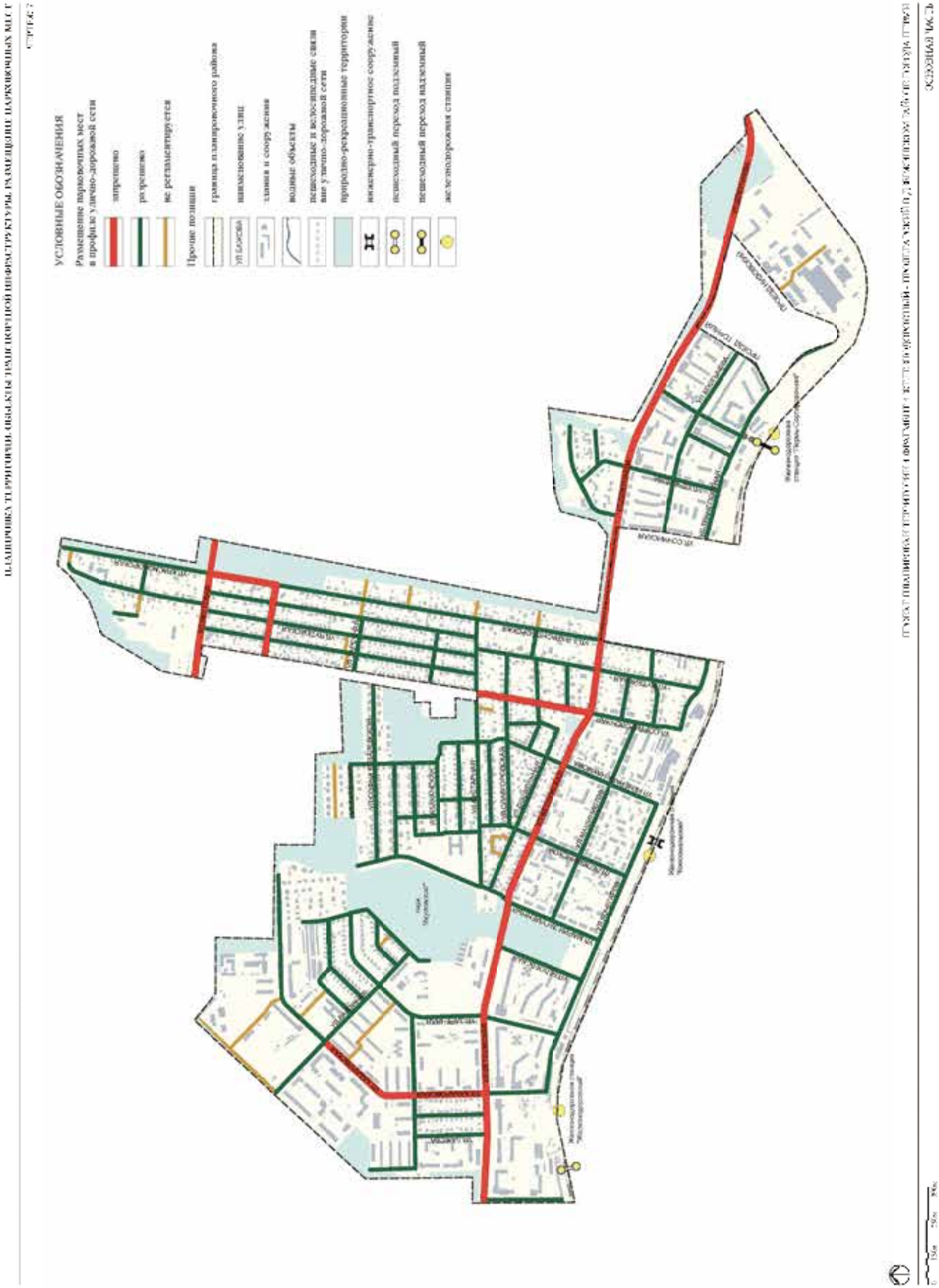
УСЛОВНЫЕ ОБОЗНАЧЕНИЯ
Размещение парковочных мест в профилях улично-дорожной сети
запрещено
разрешено
не регламентируется
Прочие позиции
граница планировочного района
наименование улиц
линии и сооружения
водные объекты
пешеходные и велосипедные связи вне улично-дорожной сети
природно-рекреационные территории
инженерно-транспортное сооружение
пешеходный переход надземный
пешеходный переход подземный
железнодорожная станция

ПЛАНИРОВКА ТЕРРИТОРИИ. ЗОНЫ ПЛАНИРУЕМОГО РАЗМЕЩЕНИЯ ОБЪЕКТОВ СОЦИАЛЬНО-КУЛЬТУРНОГО И КОММУНАЛЬНО-БЫТОВОГО НАЗНАЧЕНИЯ, И ИНЫХ ОБЪЕКТОВ КАПИТАЛЬНОГО СТРОИТЕЛЬСТВА

СТРЕЛКА

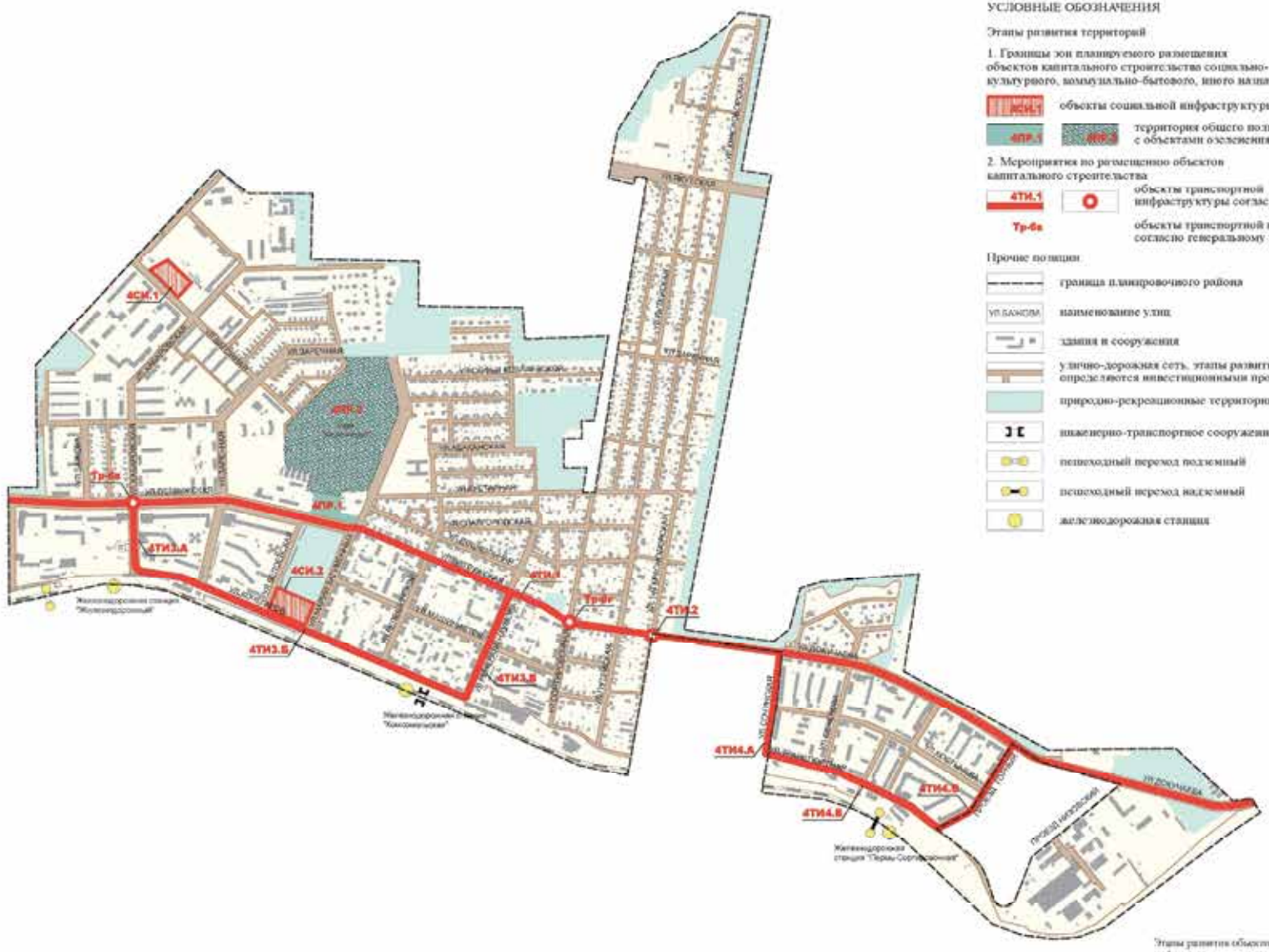

УСЛОВНЫЕ ОБОЗНАЧЕНИЯ

Этапы развития территорий

1. Границы зон планируемого размещения объектов капитального строительства социально-культурного, коммунально-бытового, иного назначения

4СИ.1 — объекты социальной инфраструктуры

4ПР.1, 4ПР.2 — территория общего пользования с объектами озеленения

2. Мероприятия по размещению объектов капитального строительства

4ТИ.1 — объекты транспортной инфраструктуры согласно проекту

Тр-6а — объекты транспортной инфраструктуры согласно генеральному плану

Прочие позиции

граница планировочного района

УЛ.БАЖОВА — наименование улиц

здания и сооружения

улично-дорожная сеть, этапы развития не установлены, определяются инвестиционными программами

природно-рекреационные территории

инженерно-транспортное сооружение

пешеходный переход подземный

пешеходный переход надземный

железнодорожная станция

Этапы развития объектов инженерной инфраструктуры представлены на чертежах 9–15.

ПРОЕКТ ПЛАНИРОВКИ ТЕРРИТОРИИ (ФРАГМЕНТ) ЛИНЕЙНОГО ОБЪЕКТА ПРОМЫШЛЕННЫЙ – ПРОМЕТАЖНЫЙ В ДЗЕРЖИНСКОМ РАЙОНЕ ГОРОДА ПЕРМИ

МАТЕРИАЛЫ ПО ОБОСНОВАНИЮ

0 150м 250м 500м

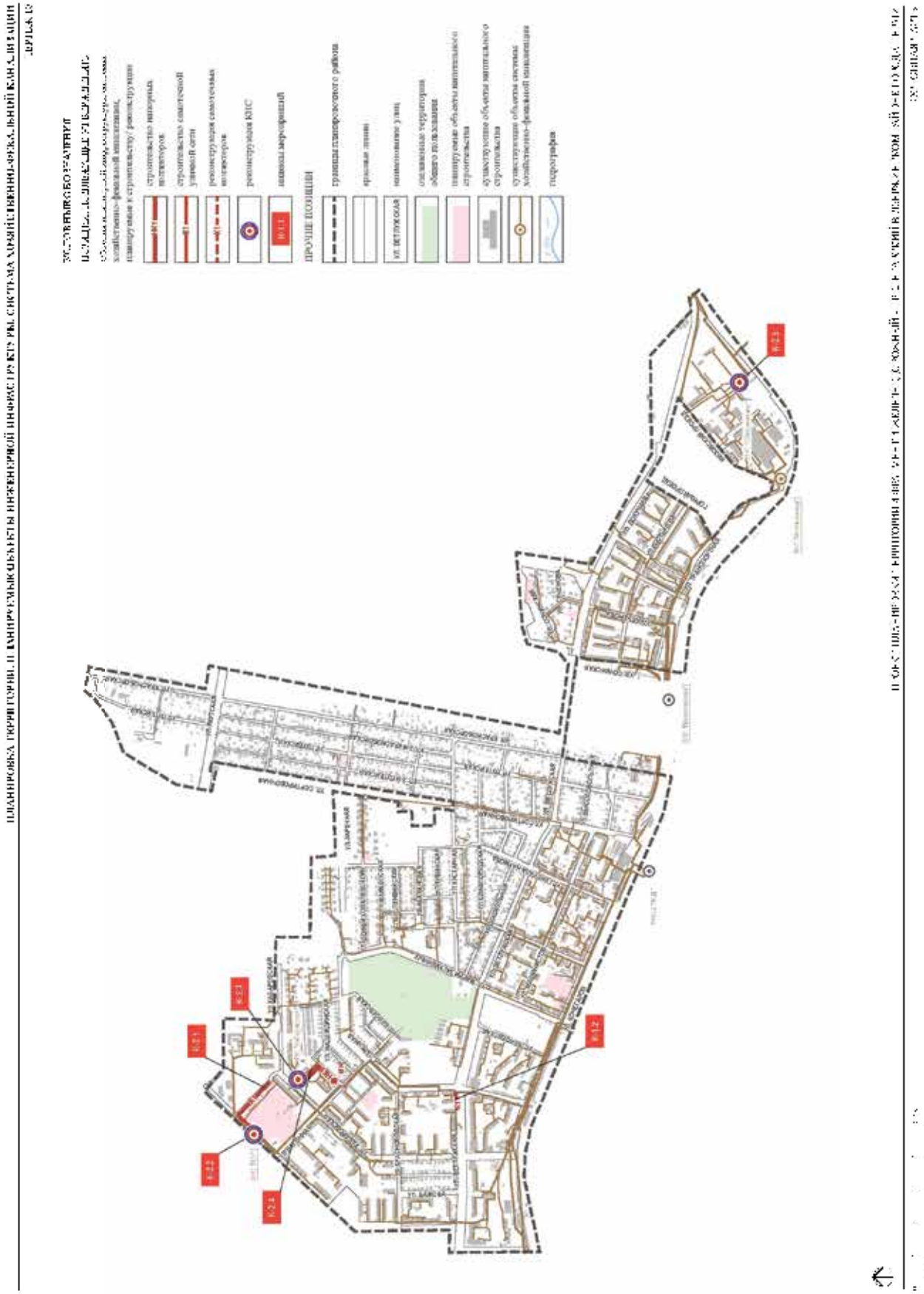
ПЛАНИРОВКА ТЕРРИТОРИИ, ПО ИНЖЕНЕРНЫМ ОБЪЕКТАМ ИНЖЕНЕРНОЙ ИНФРАСТРУКТУРЫ, СИСТЕМА ХОЗЯЙСТВЕННО-ФЕКАЛЬНОЙ КАНАЛИЗАЦИИ
строительство напорных коллекторов
строительство самотечной уличной сети
реконструкция самотечных коллекторов
реконструкция КНС
прочие мероприятия
ПРОЧИЕ ПОЗИЦИИ
граница планировочного района
красные линии
наименование улиц
ул. Ветеринская
ориентировочные территории общего пользования
планируемые объекты капитального строительства
существующие объекты капитального строительства
существующие объекты системы хозяйственно-фекальной канализации
гидрография
К-21
К-22
К-23
К-24
К-12

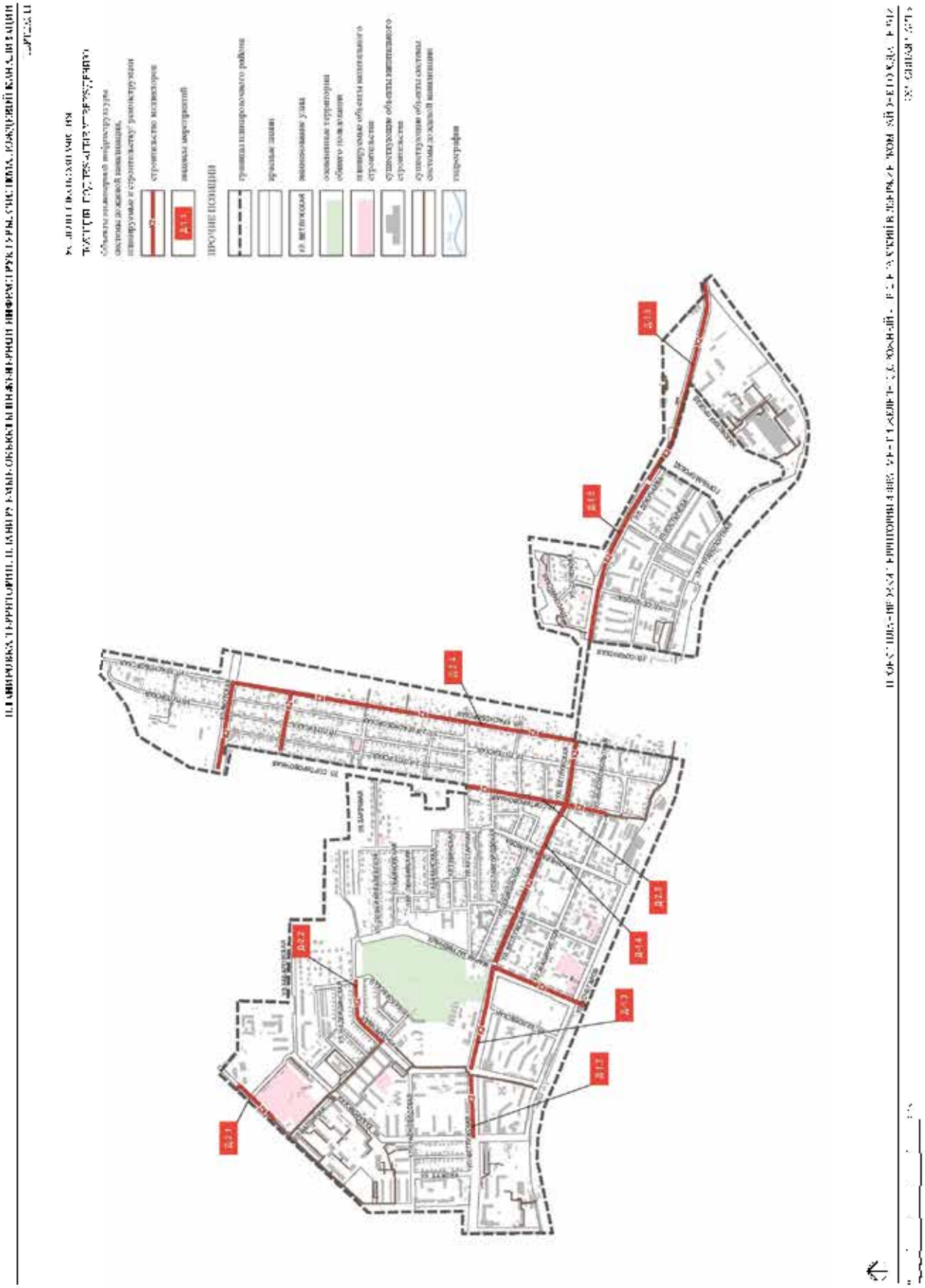

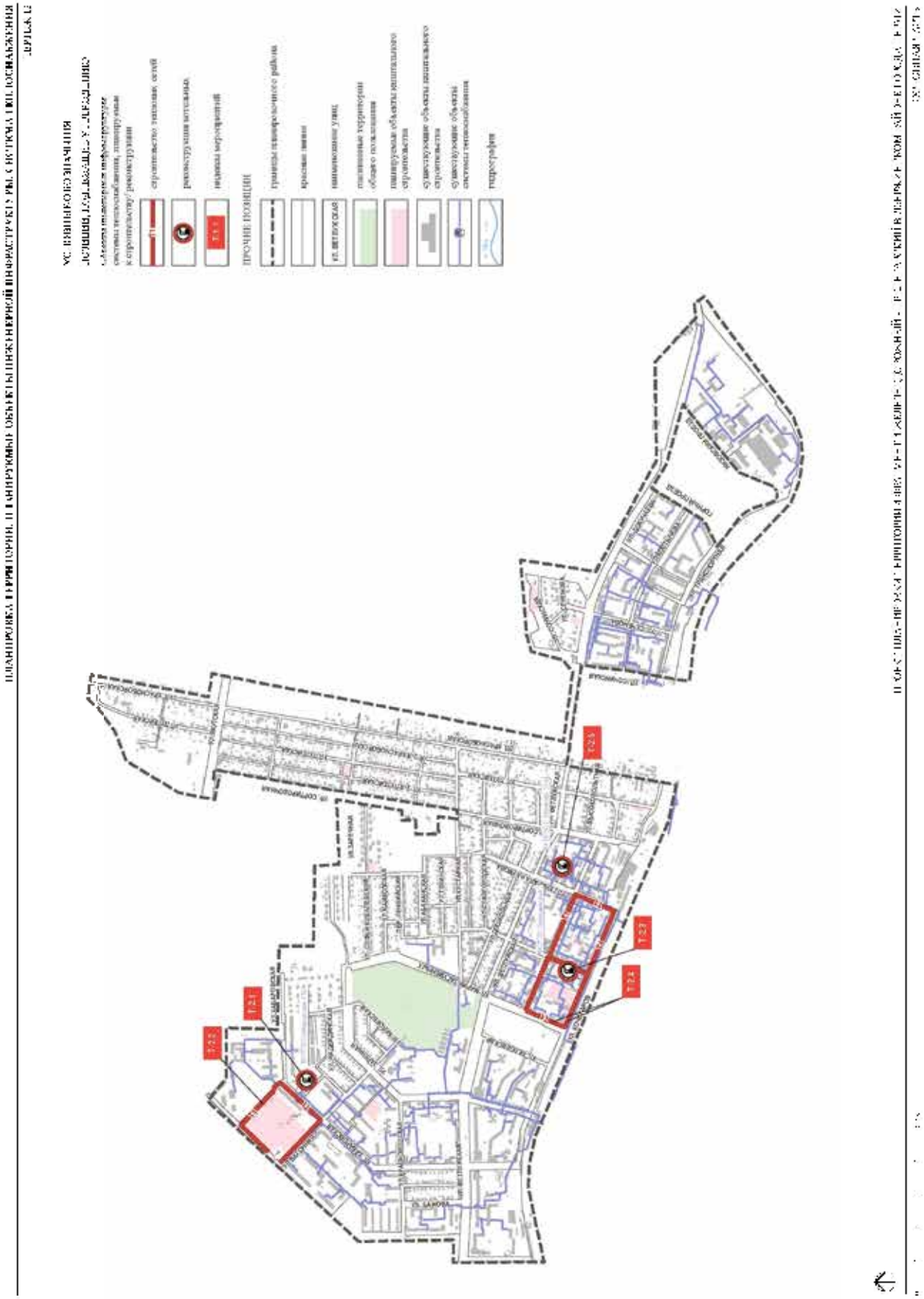
ПЛАНИРОВКА ТЕРРИТОРИИ, ПЛАНИРУЕМЫЕ ОБЪЕКТЫ ИНЖЕНЕРНОЙ ИНФРАСТРУКТУРЫ С ИСТОЧНИКАМИ ВОДОСНАБЖЕНИЯ
УСЛОВНЫЕ ОБОЗНАЧЕНИЯ
строительство тепловых сетей
реконструкция тепловых
водоразборный
ПРОЧИЕ ПОЗИЦИИ
границы планировочного района
красные линии
гидрография
Т.21
Т.22
Т.23
Т.24
Т.25

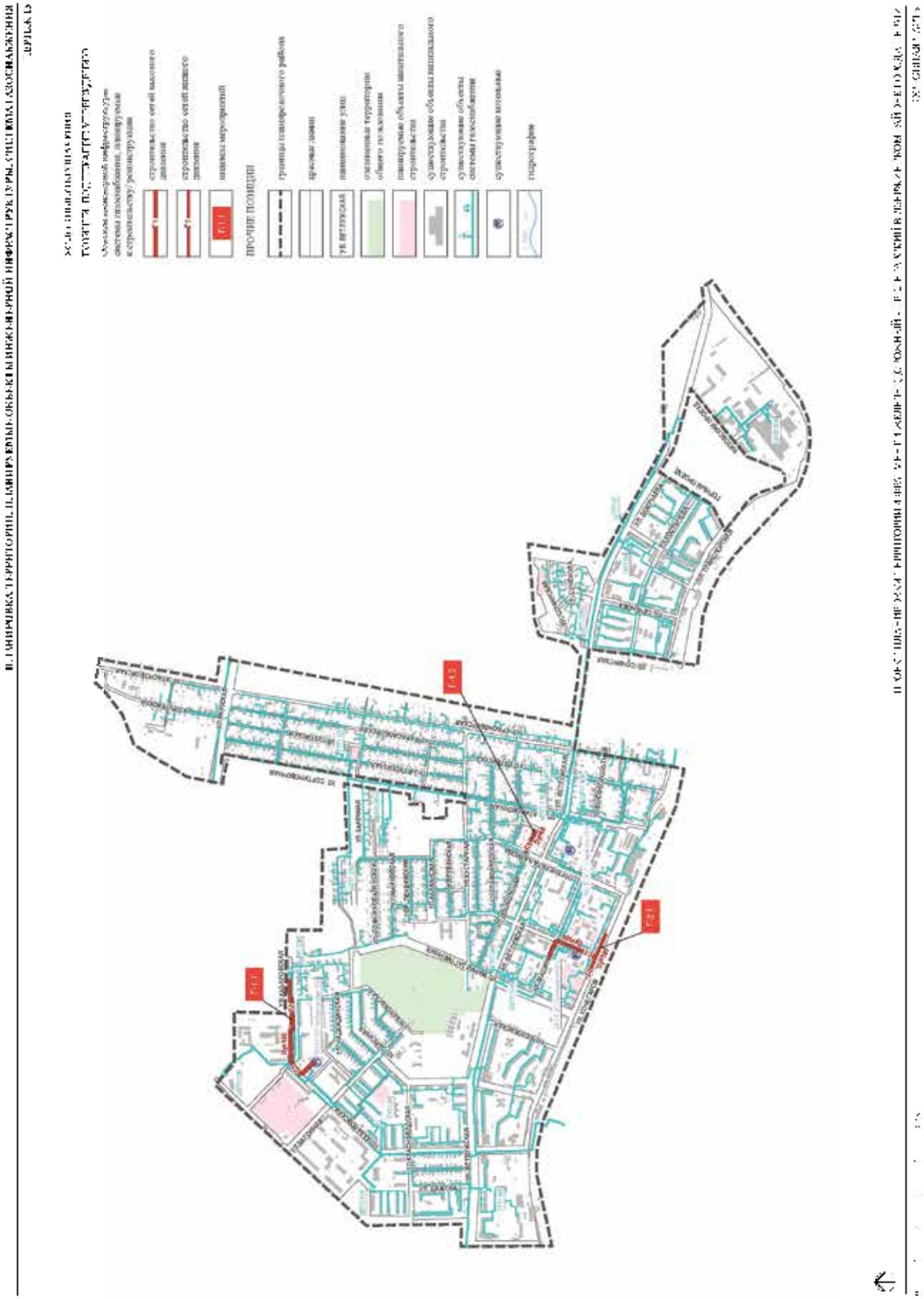

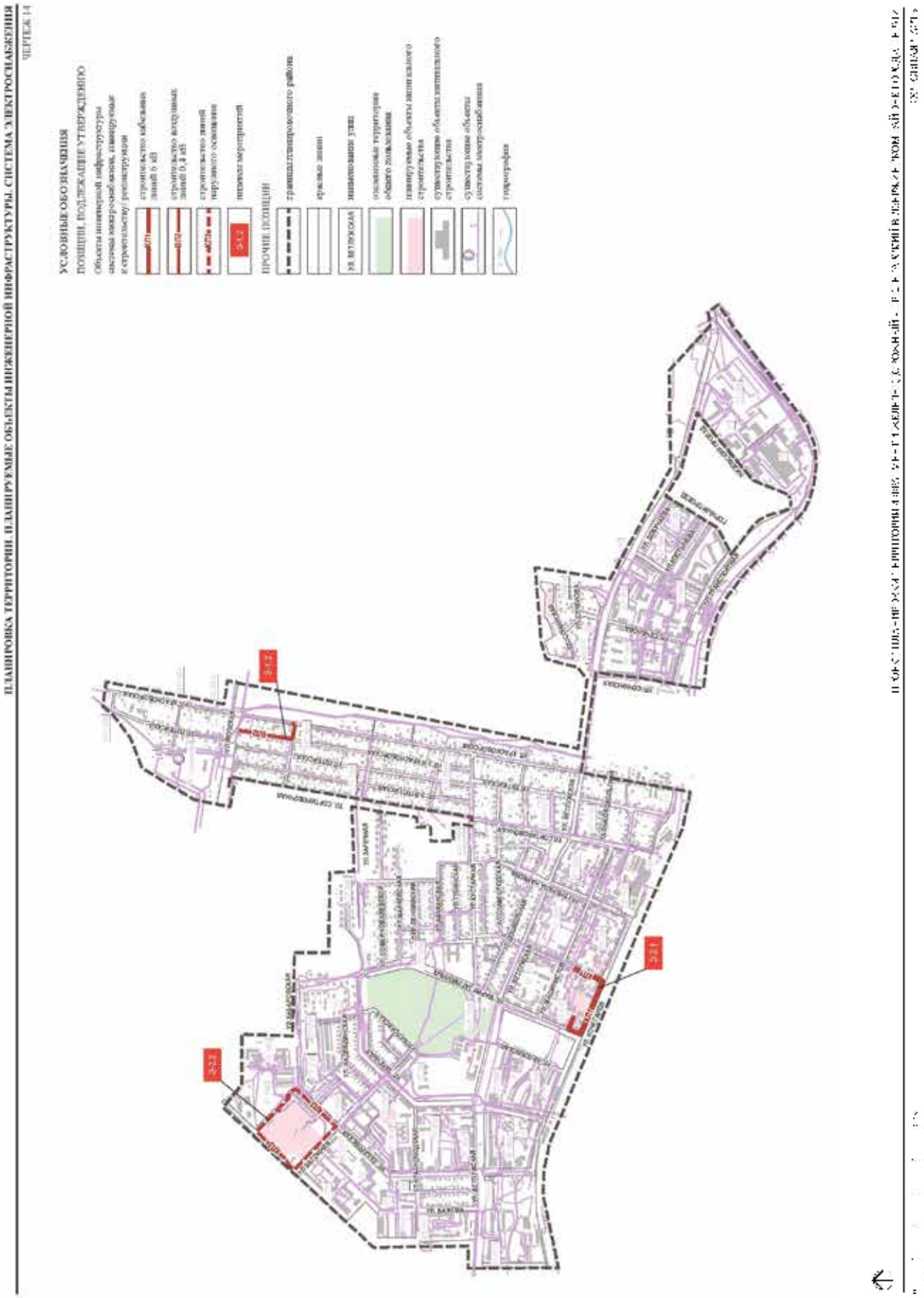
ПЛАНИРОВКА ТЕРРИТОРИИ. ПЛАНИРУЕМЫЕ ОБЪЕКТЫ ИНЖЕНЕРНОЙ ИНФРАСТРУКТУРЫ. СИСТЕМА ЭЛЕКТРОСНАБЖЕНИЯ
ЧЕРТЕЖ 14
УСЛОВНЫЕ ОБОЗНАЧЕНИЯ
ПОЗИЦИИ, ПОДЛЕЖАЩИЕ УТВЕРЖДЕНИЮ
Объекты инженерной инфраструктуры системы электроснабжения, планируемые к строительству/реконструкции
строительство кабельных линий 6 кВ
строительство воздушных линий 0,4 кВ
строительство линий наружного освещения
типовые мероприятия
ПРОЧИЕ ПОЗИЦИИ
границы планировочного района
красные линии
линейные объекты
основные территории общего пользования
планируемые объекты капитального строительства
существующие объекты капитального строительства
существующие объекты системы электроснабжения
гидрография
ЗЭ.1
ЗЭ.2
ЗЭ.3
ПОЖАРНОЕ ДЕПО

ПЛАНИРОВКА ТЕРРИТОРИИ. КРАСНЫЕ ЛИНИИ

ЧЕРТЕЖ 1

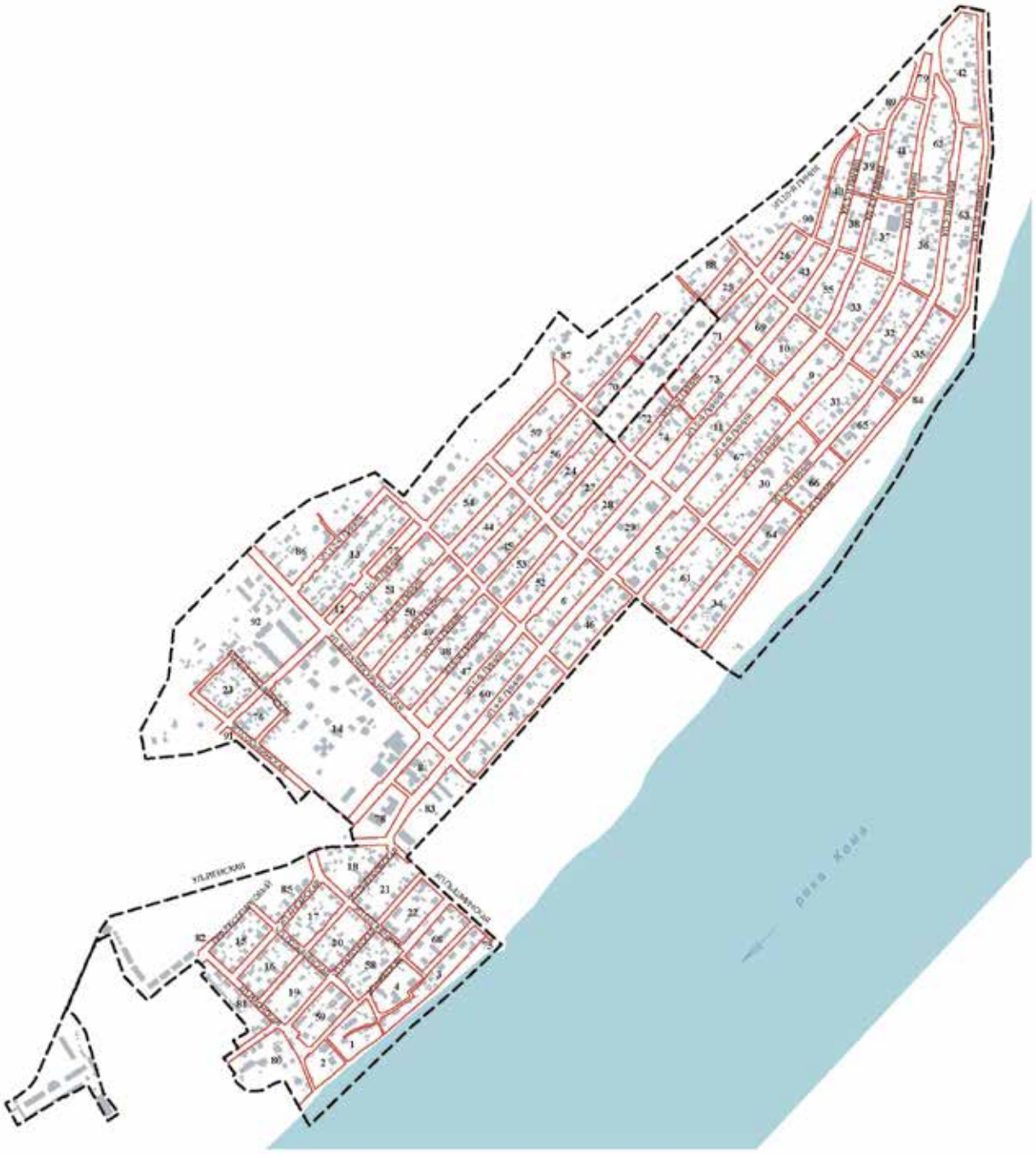

УСЛОВНЫЕ ОБОЗНАЧЕНИЯ

красные линии

Прочие позиции

граница планировочного района

наименование улиц

здания и сооружения

74 порядковый номер элемента планировочной структуры

ПРОЕКТ ПЛАНИРОВКИ ТЕРРИТОРИИ 4 ФРАГМЕНТ 5 ВЕРХНЯЯ КУРЬЯ В МОТОВИЛИХИНСКОМ РАЙОНЕ ГОРОДА ПЕРМИ

ОСНОВНАЯ ЧАСТЬ

ПЛАНИРОВКА ТЕРРИТОРИИ. ЛИНИИ РЕГУЛИРОВАНИЯ ЗАСТРОЙКИ

ЧЕРТЕЖ 2

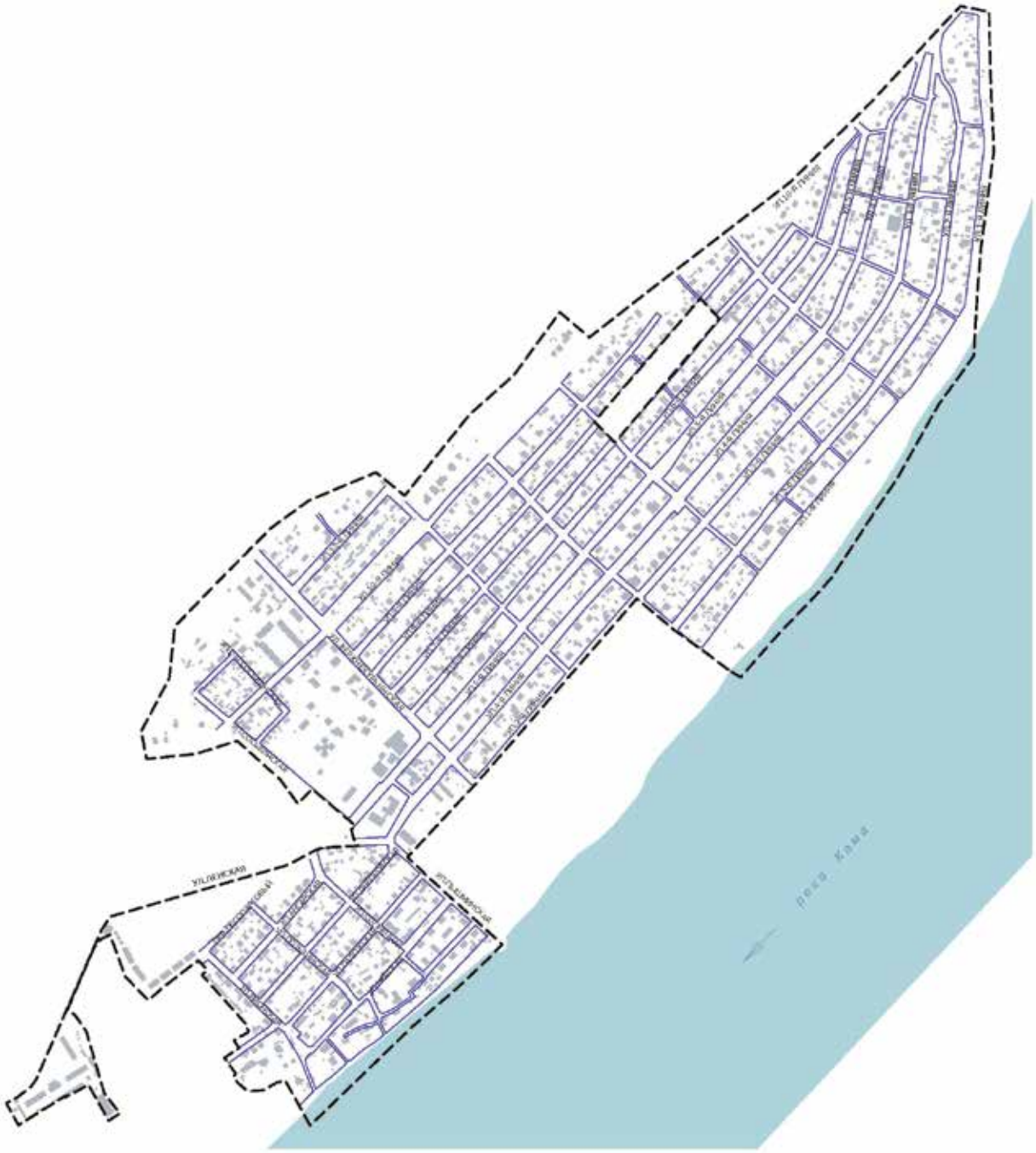
УЛЕЙСКАЯ
ЯТЦЕВСКАЯ
ЯТЦЕВСКАЯ
ЯТЦЕВ

ПЛАНИРОВКА ТЕРРИТОРИИ. ЭЛЕМЕНТЫ ПЛАНИРОВОЧНОЙ СТРУКТУРЫ

ЧЕРТЕЖ 3

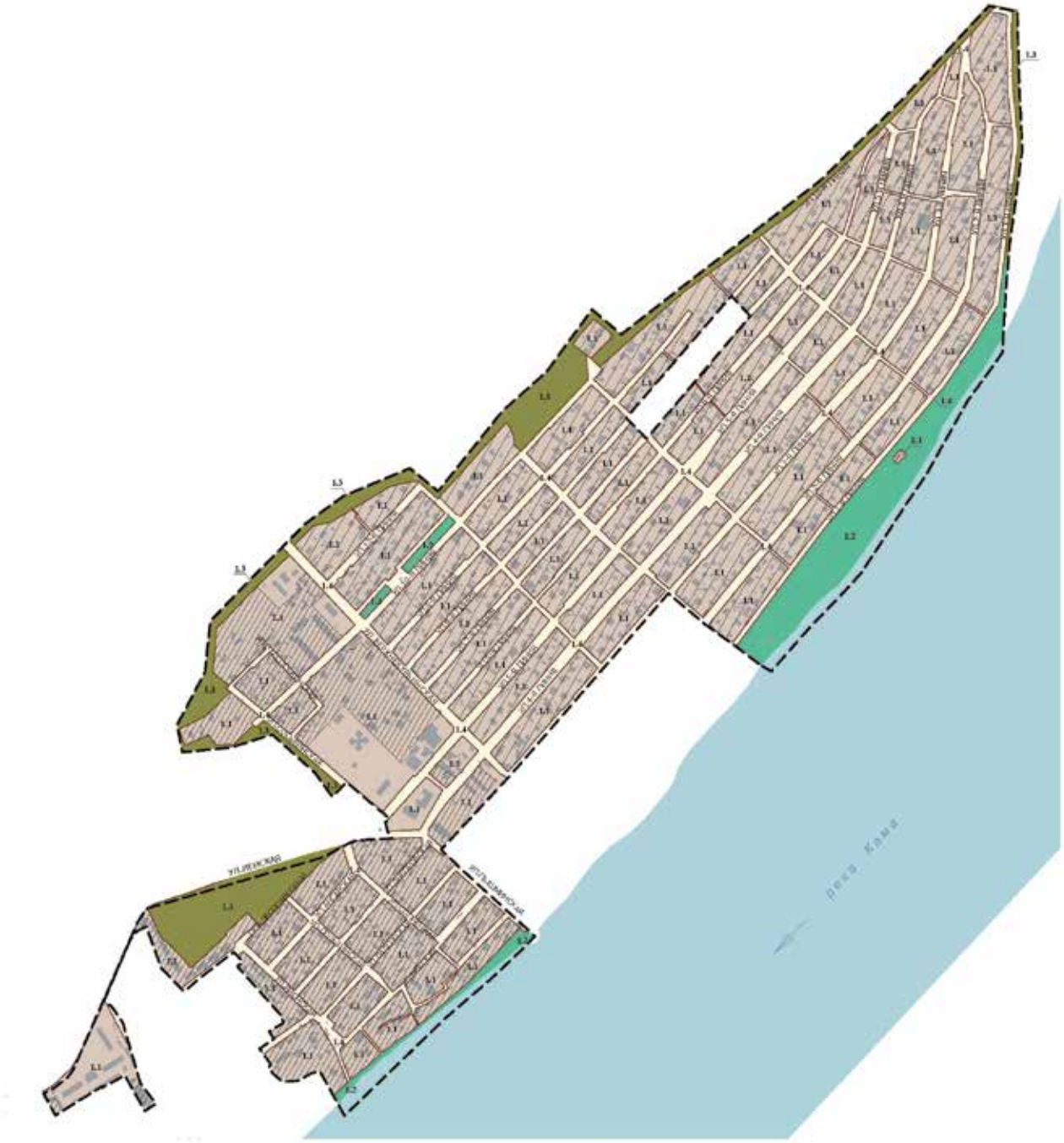
УЛИЦА КУРЬЯ
ЗЕЛЕНЫЙ ПЕРЕУЛОК
ЗЕЛЕНЫЙ ПЕРЕУЛОК
ЗЕЛЕНЫЙ ПЕРЕУЛОК

ПЛАНИРОВКА ТЕРРИТОРИИ. ОБЪЕКТЫ ТРАНСПОРТНОЙ ИНФРАСТРУКТУРЫ. ВИДЫ УЛИЦ ПО НАЗНАЧЕНИЮ

ЧЕРТЕЖ 4

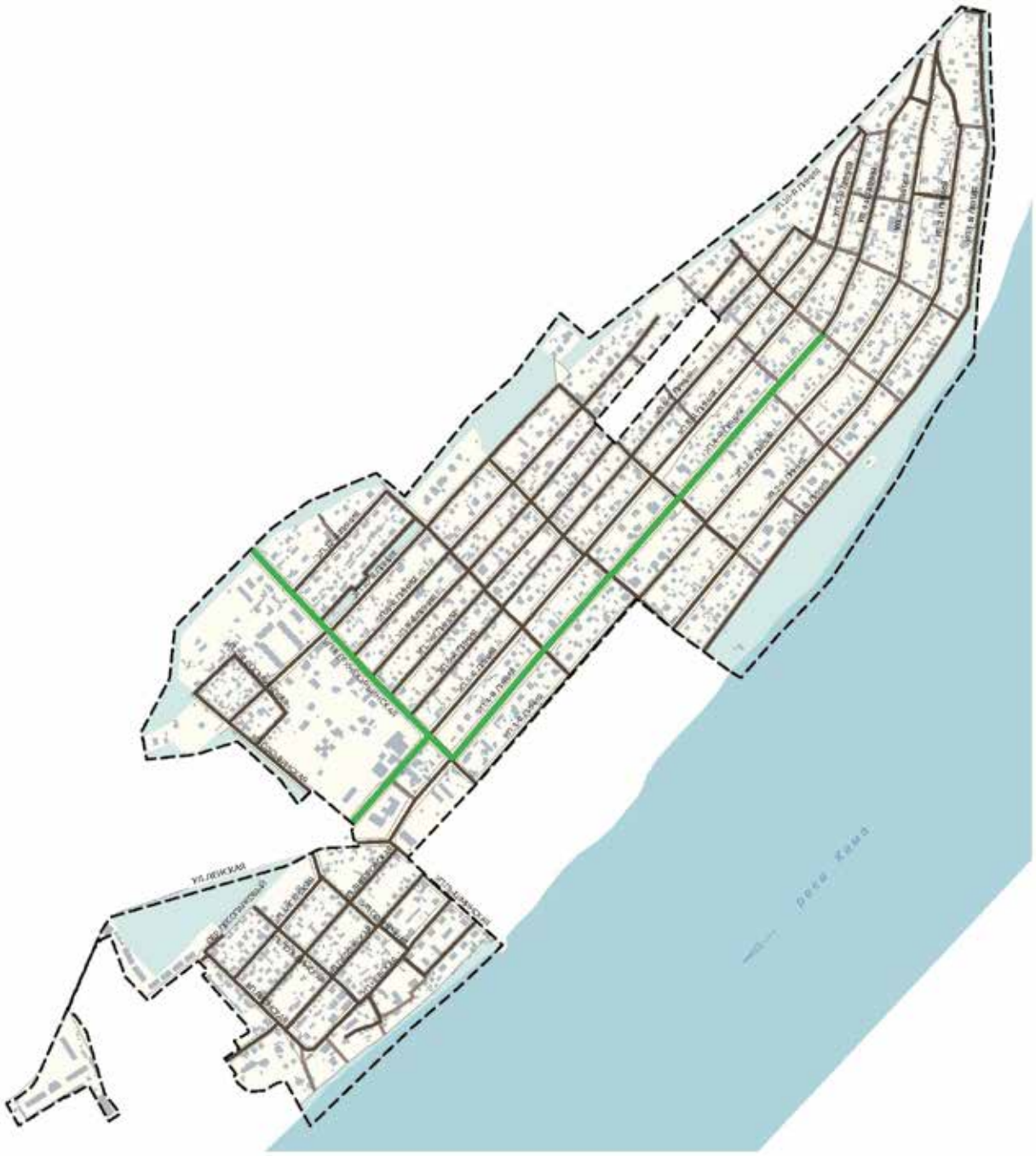

УСЛОВНЫЕ ОБОЗНАЧЕНИЯ

Виды улиц и дорог по назначению

- улицы районные
- улицы квартальные
- улицы квартальные второстепенные

Прочие позиции

- граница планировочного района
- наименования улиц
- здания и сооружения
- пешеходные и велосипедные связи вне улично-дорожной сети
- природно-рекреационные территории
- границы элементов планировочной структуры

ПРОЕКТ ПЛАНИРОВКИ ТЕРРИТОРИИ 4 ФРАГМЕНТ 5 ВЕРХНЯЯ КУРЬЯ В МОТОВИЛИХИНСКОМ РАЙОНЕ ГОРОДА ПЕРМИ

0 90м 180м 270м

ОСНОВНАЯ ЧАСТЬ

ПЛАНИРОВКА ТЕРРИТОРИИ. ОБЪЕКТЫ ТРАНСПОРТНОЙ ИНФРАСТРУКТУРЫ. ВИДЫ УЛИЦ ПО РАСПОЛОЖЕНИЮ В ПЛАНИРОВОЧНОЙ СТРУКТУРЕ ГОРОДА

ЧЕРТЕЖ 3

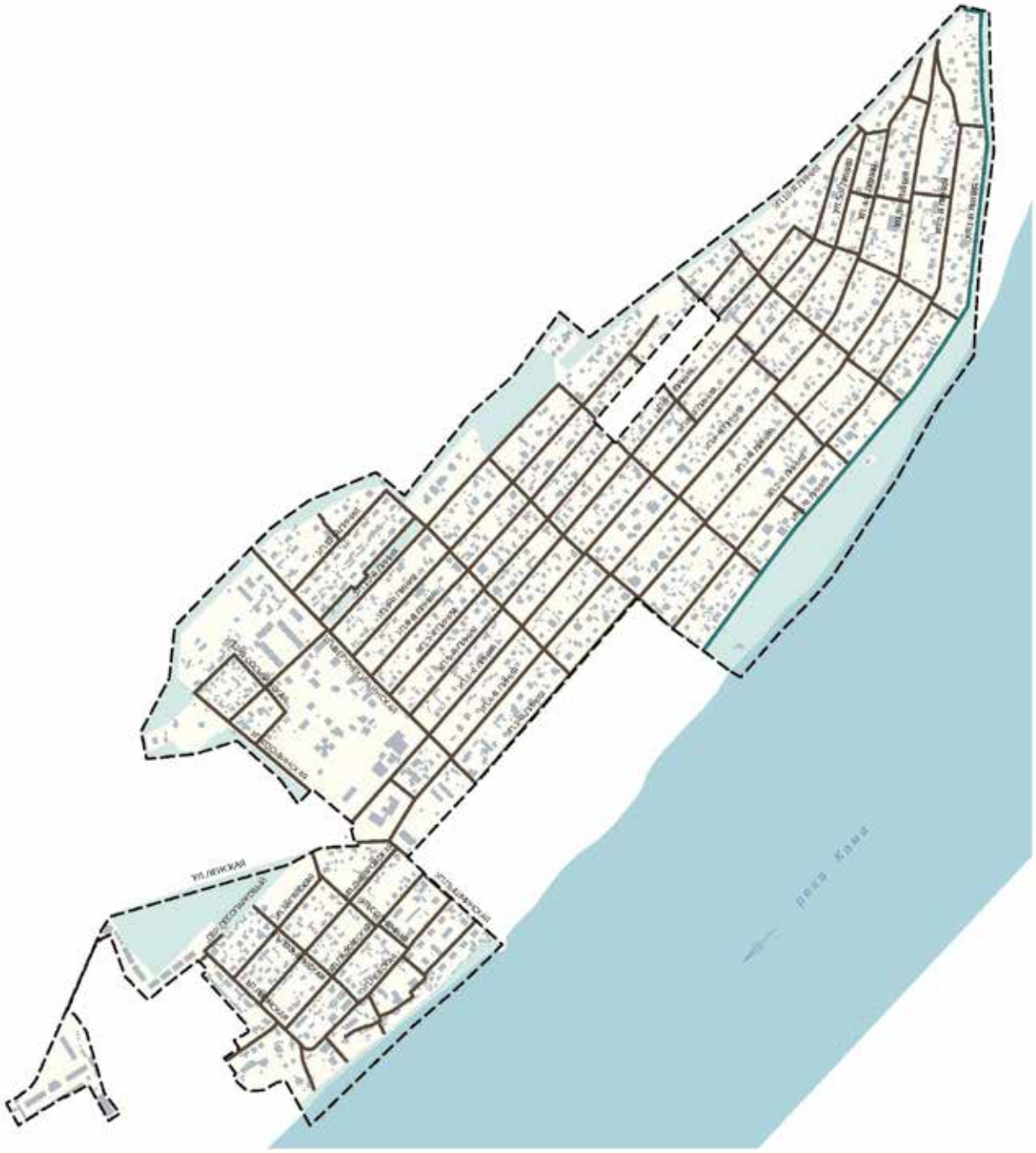
УЛ. ЛЕНСКАЯ
ПЕР. ПРОСЕЛОЧНЫЙ
УЛ. ЛЕНСКАЯ
УЛ. ЛЕНСКАЯ
УЛ. ЛЕНСКАЯ

ПЛАНИРОВКА ТЕРРИТОРИИ. ОБЪЕКТЫ ТРАНСПОРТНОЙ ИНФРАСТРУКТУРЫ. ГОРОДСКОЙ ОБЩЕСТВЕННЫЙ ТРАНСПОРТ

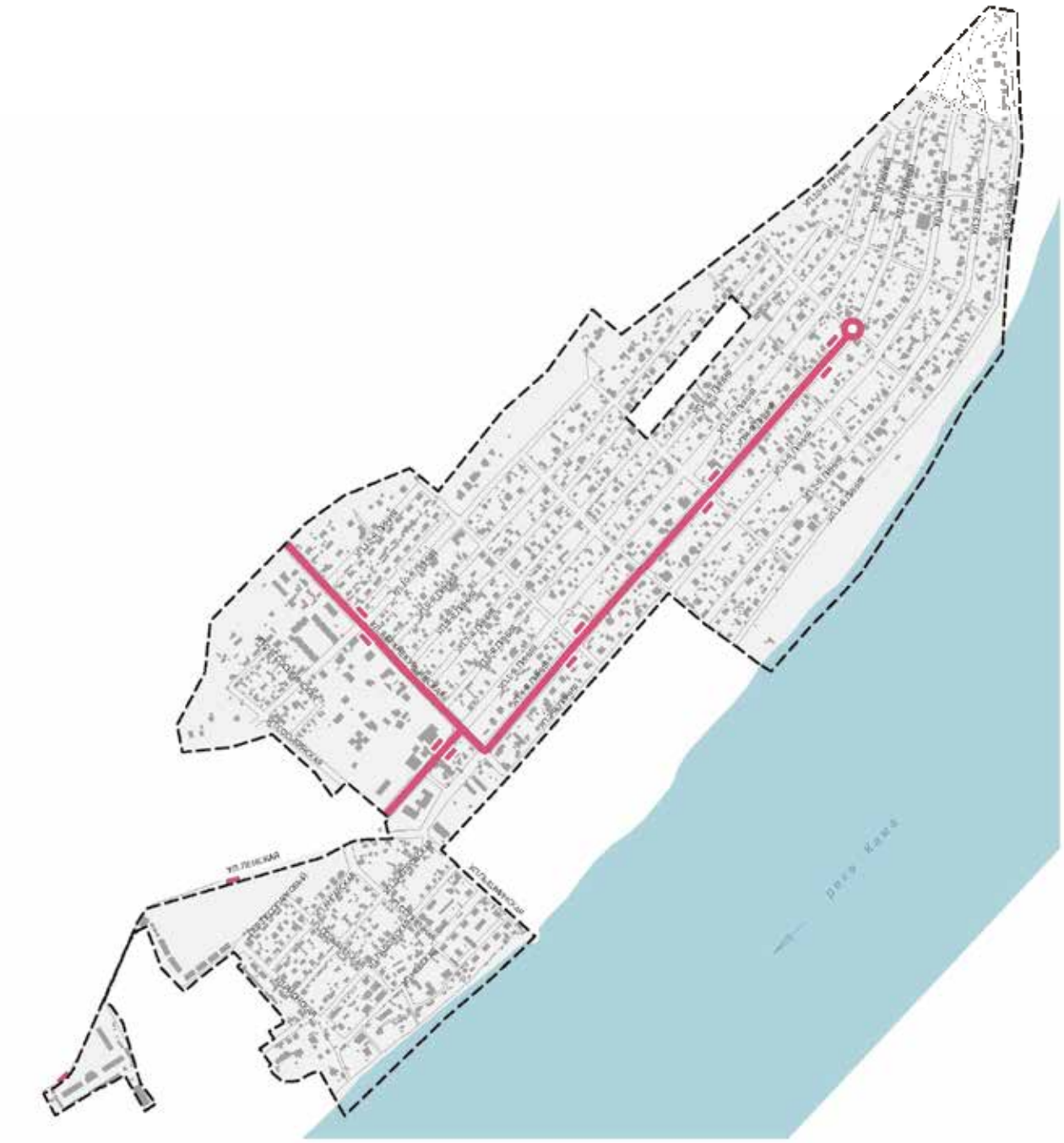
УЛ. ЛЕНСКАЯ
УЛ. ЛЕНСКАЯ
УЛ. ЛЕНСКАЯ

ПЛАНИРОВКА ТЕРРИТОРИИ. ОБЪЕКТЫ ТРАНСПОРТНОЙ ИНФРАСТРУКТУРЫ. РАЗМЕЩЕНИЕ ПАРКОВОЧНЫХ МЕСТ

ЧЕРТЕЖ 7

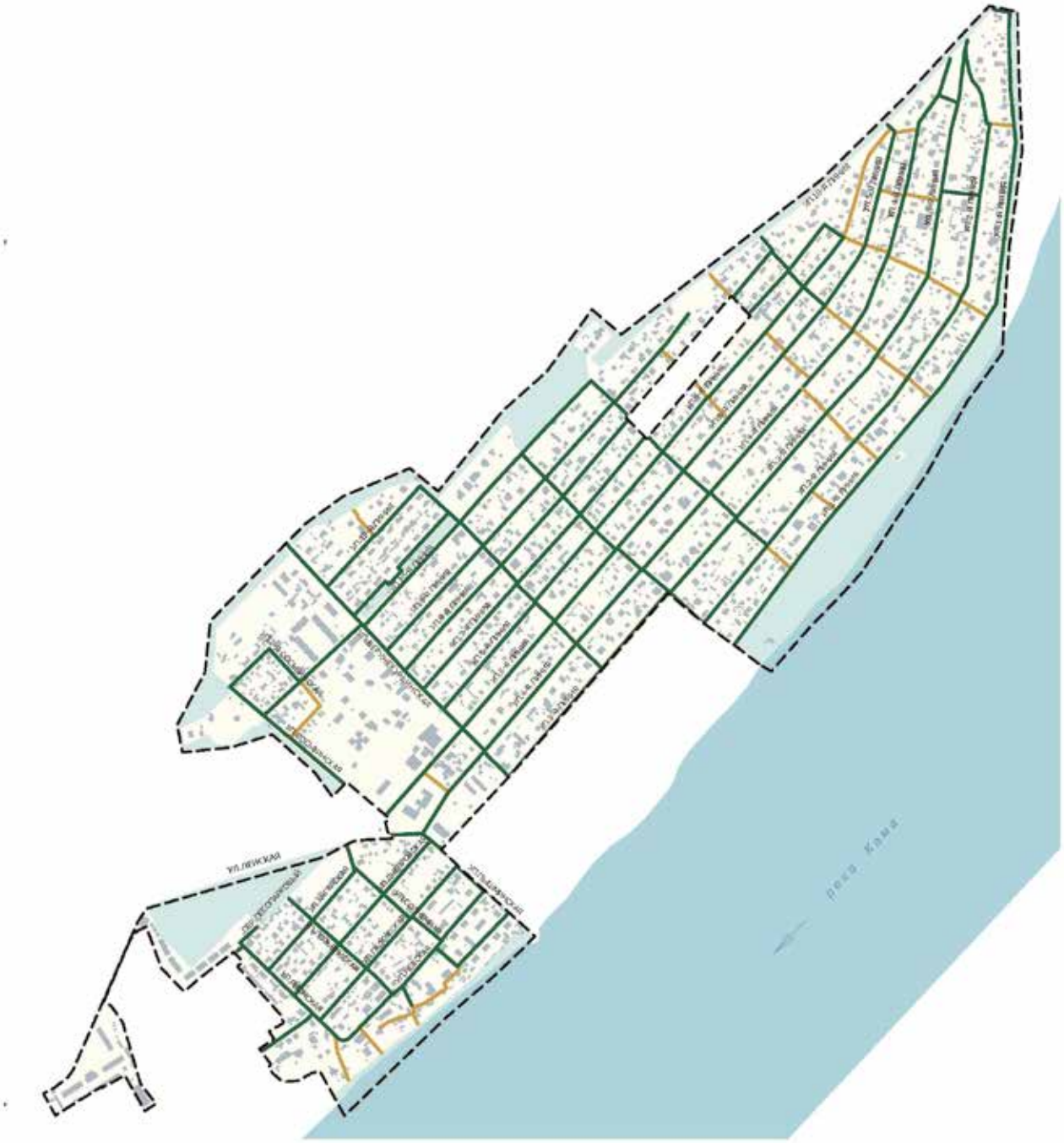
ул.Ленская
ул.Ленская
ул.Ленская

ПЛАНИРОВКА ТЕРРИТОРИИ, ЗОНЫ ПЛАНИРУЕМОГО РАЗМЕЩЕНИЯ ОБЪЕКТОВ СОЦИАЛЬНО-КУЛЬТУРНОГО И КОММУНАЛЬНО-БЫТОВОГО НАЗНАЧЕНИЯ, И ИНЫХ ОБЪЕКТОВ КАПИТАЛЬНОГО СТРОИТЕЛЬСТВА

ЧЕРТЕЖ 8

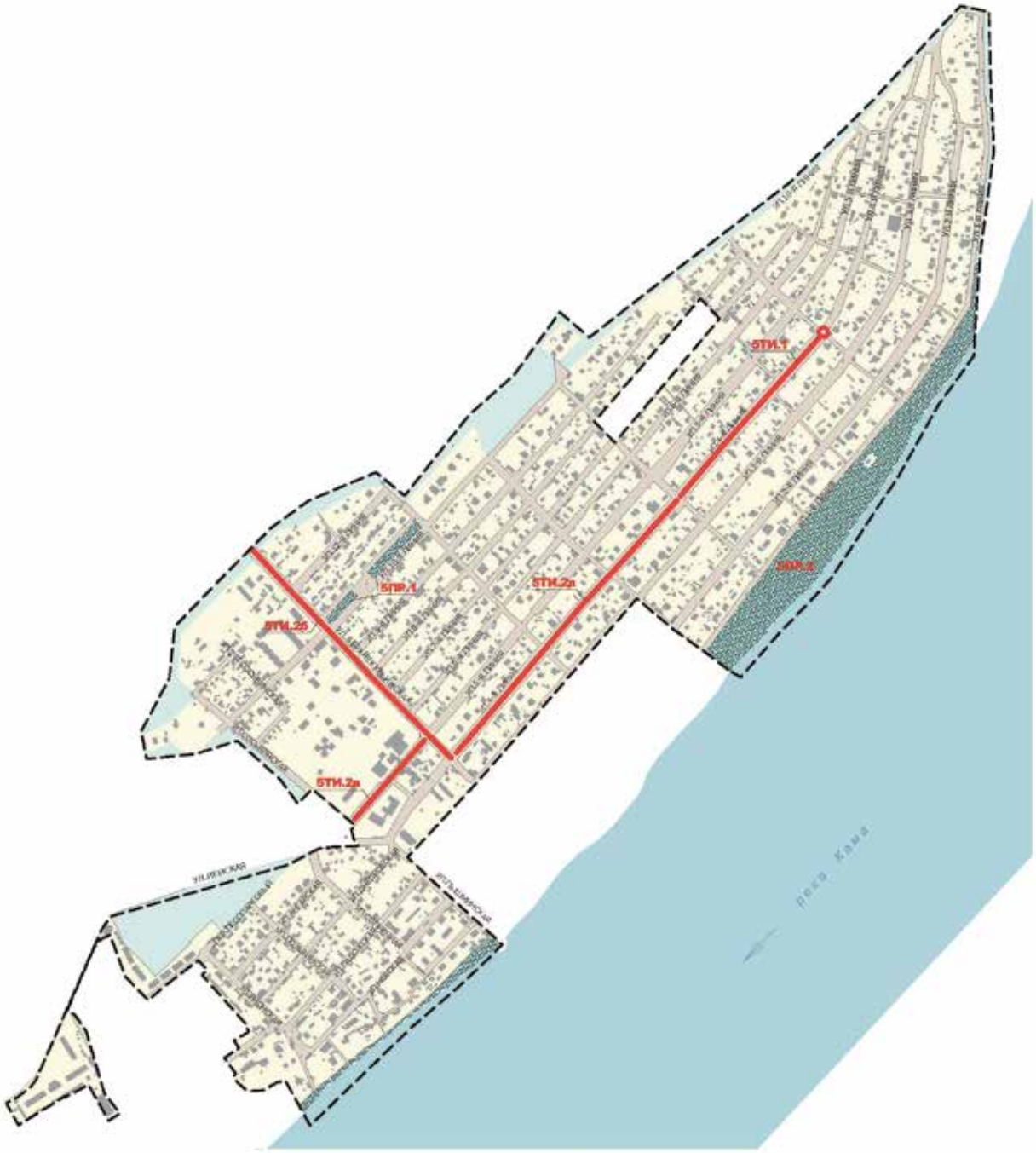
5ТИ.1
5ТИ.2а
5ТИ.2б
5ПР.1
5ПР.2
5ТИ.2в
УЛ.ЛЕНИНА
УЛ.ПУШКИНА
УЛ.ЕЛЬЦОВСКАЯ
УЛ.ПРОЛЕТАРСКАЯ
УЛ.ЛЕНИНСКАЯ

ПЛАНИРОВКА ТЕРРИТОРИИ. ПЛАНИРУЕМЫЕ ОБЪЕКТЫ ИНЖЕНЕРНОЙ ИНФРАСТРУКТУРЫ. СИСТЕМА ХОЗЯЙСТВЕННО-ФЕКАЛЬНОЙ КАНАЛИЗАЦИИ

ЧЕРТЕЖ 10

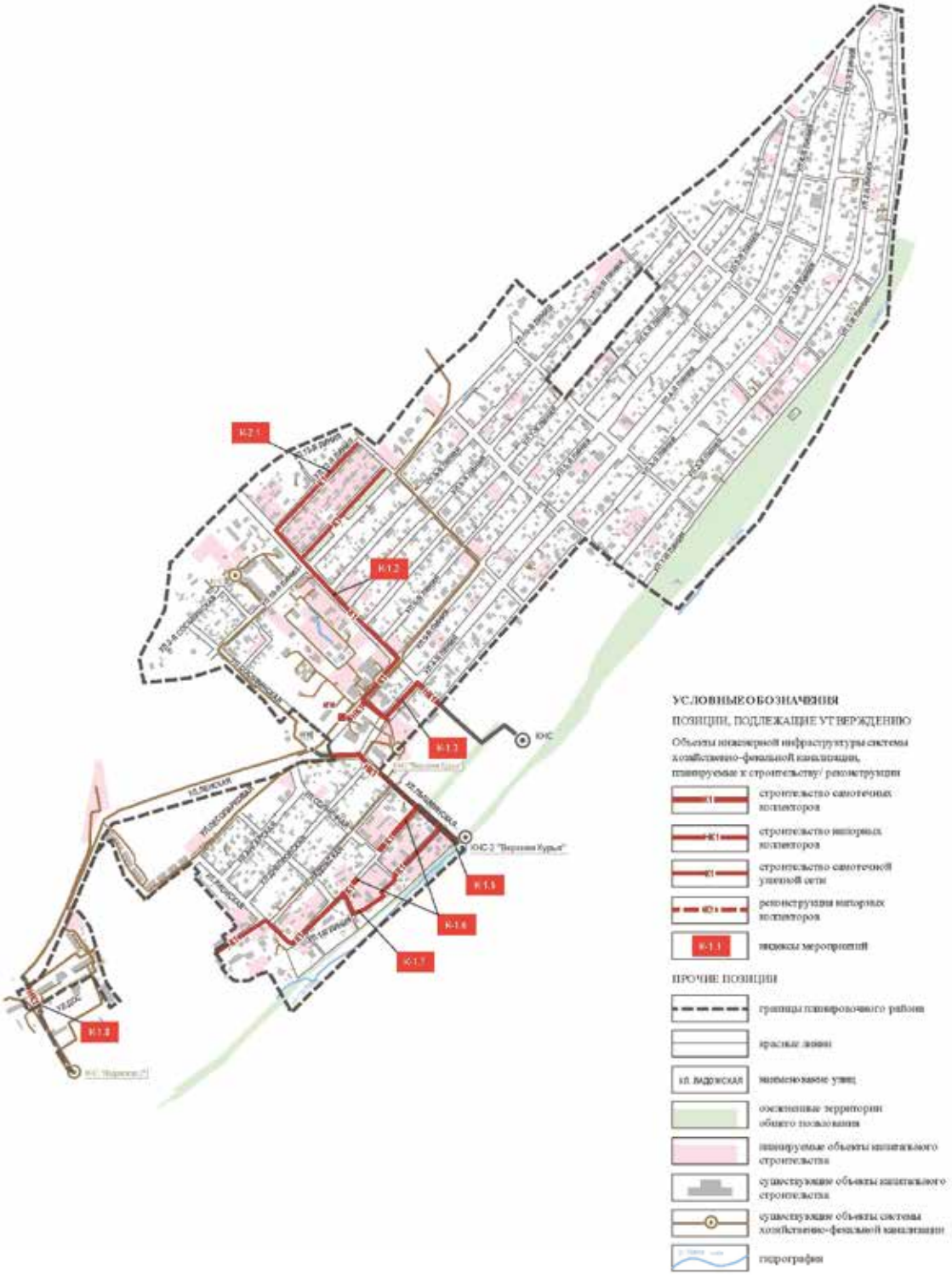

ПРОЕКТ ПЛАНИРОВКИ ТЕРРИТОРИИ 4 ФРАГМЕНТ 5 ВЕРХНЯЯ КУРЬЯ В МОТОВИЛИХИНСКОМ РАЙОНЕ ГОРОДА ПЕРМИ

ОСНОВНАЯ ЧАСТЬ

0 1 2 3 4 5 см

0 100 200 300 400 500 м

ПЛАНИРОВКА ТЕРРИТОРИИ. ПЛАНИРУЕМЫЕ ОБЪЕКТЫ ИНЖЕНЕРНОЙ ИНФРАСТРУКТУРЫ. СИСТЕМА ДОЖДЕВОЙ КАНАЛИЗАЦИИ

ЧЕРТЕЖ 11

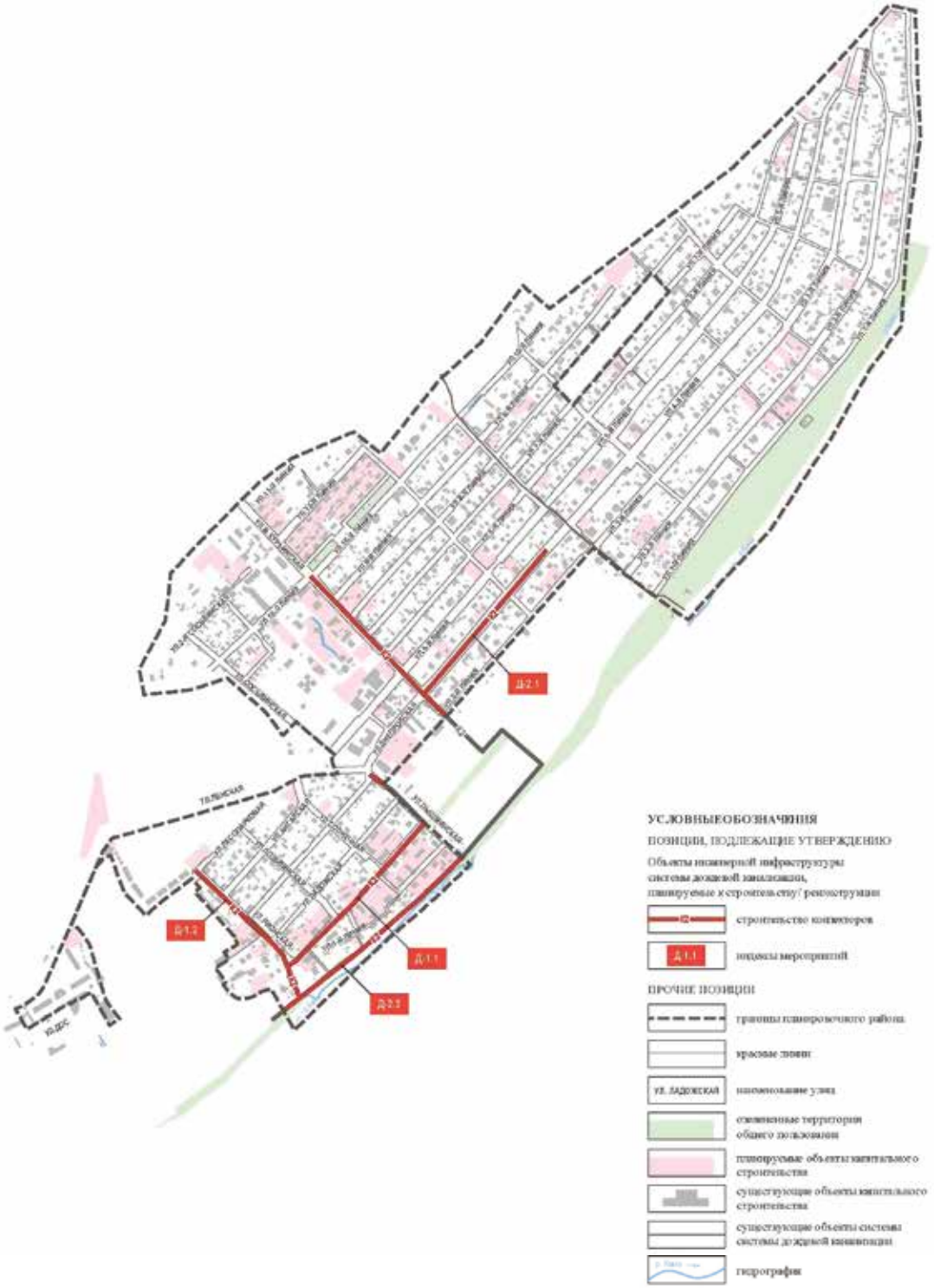

ПРОЕКТ ПЛАНИРОВКИ ТЕРРИТОРИИ 4 ФРАГМЕНТ 5 ВЕРХНЯЯ КУРЬЯ В МОТОВИЛИХИНСКОМ РАЙОНЕ ГОРОДА ПЕРМИ

ОСНОВНАЯ ЧАСТЬ

0 1 2 3 4 5 см

0 100 200 300 400 500 м

ПЛАНИРОВКА ТЕРРИТОРИИ. ПЛАНИРУЕМЫЕ ОБЪЕКТЫ ИНЖЕНЕРНОЙ ИНФРАСТРУКТУРЫ. СИСТЕМА ТЕПЛОСНАБЖЕНИЯ

ЧЕРТЕЖ 12

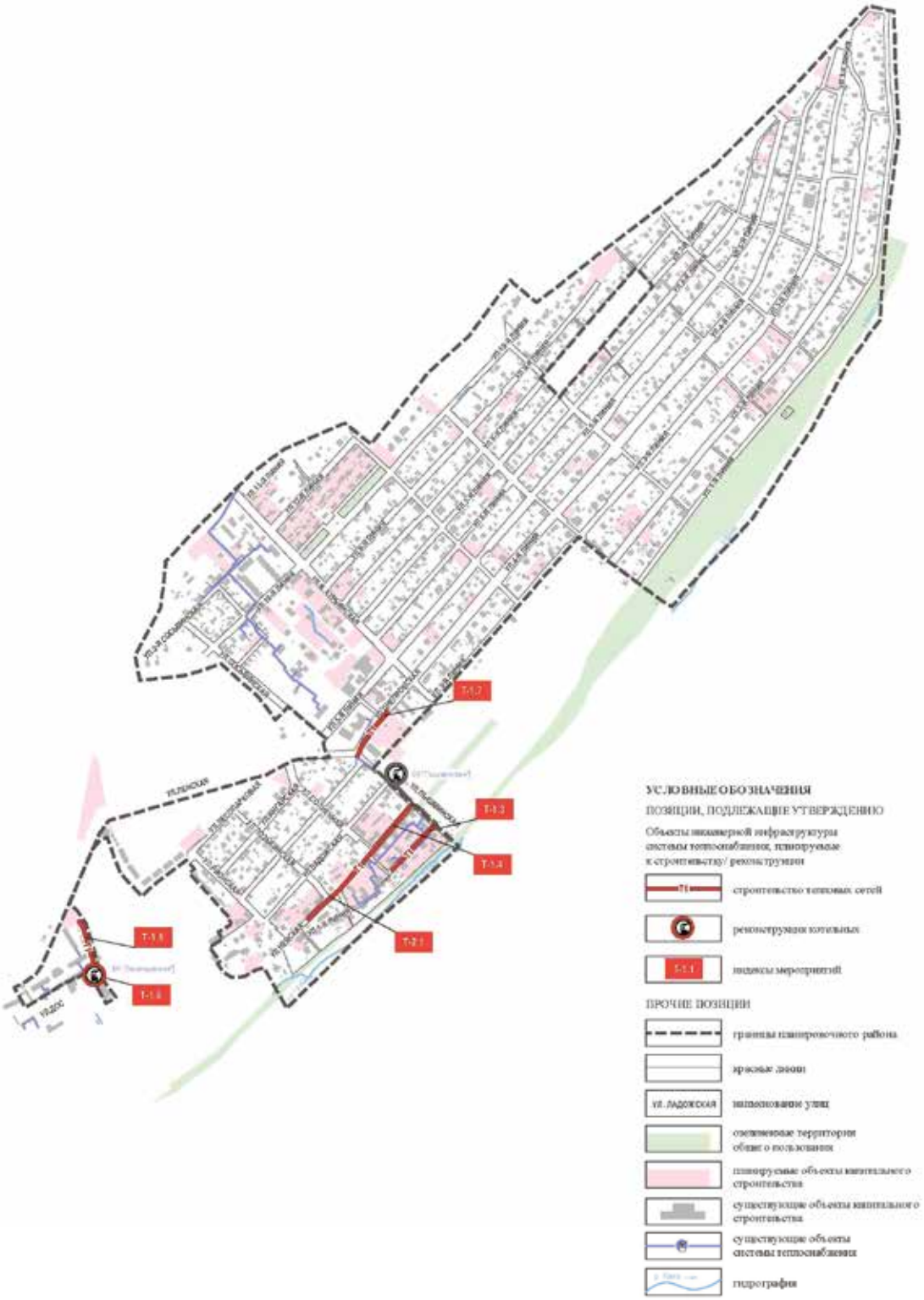

ПРОЕКТ ПЛАНИРОВКИ ТЕРРИТОРИИ 4 ФРАГМЕНТ 5 ВЕРХНЯЯ КУРЬЯ В МОТОВИЛИХИНСКОМ РАЙОНЕ ГОРОДА ПЕРМИ

ОСНОВНАЯ ЧАСТЬ

0 1 2 3 4 5 см

0 100 200 300 400 500 м

ПЛАНИРОВКА ТЕРРИТОРИИ. ПЛАНИРУЕМЫЕ ОБЪЕКТЫ ИНЖЕНЕРНОЙ ИНФРАСТРУКТУРЫ. СИСТЕМА ГАЗОСНАБЖЕНИЯ

ЧЕРТЕЖ 13

ПРОЕКТ ПЛАНИРОВКИ ТЕРРИТОРИИ 4 ФРАГМЕНТ 5 ВЕРХНЯЯ КУРЬЯ В МОТОВИЛИХИНСКОМ РАЙОНЕ ГОРОДА ПЕРМИ

ОСНОВНАЯ ЧАСТЬ

0 1 2 3 4 5 см

0 100 200 300 400 500 м

ПЛАНИРОВКА ТЕРРИТОРИИ. ПЛАНИРУЕМЫЕ ОБЪЕКТЫ ИНЖЕНЕРНОЙ ИНФРАСТРУКТУРЫ. СИСТЕМА ЭЛЕКТРОСНАБЖЕНИЯ

ЧЕРТЕЖ 14

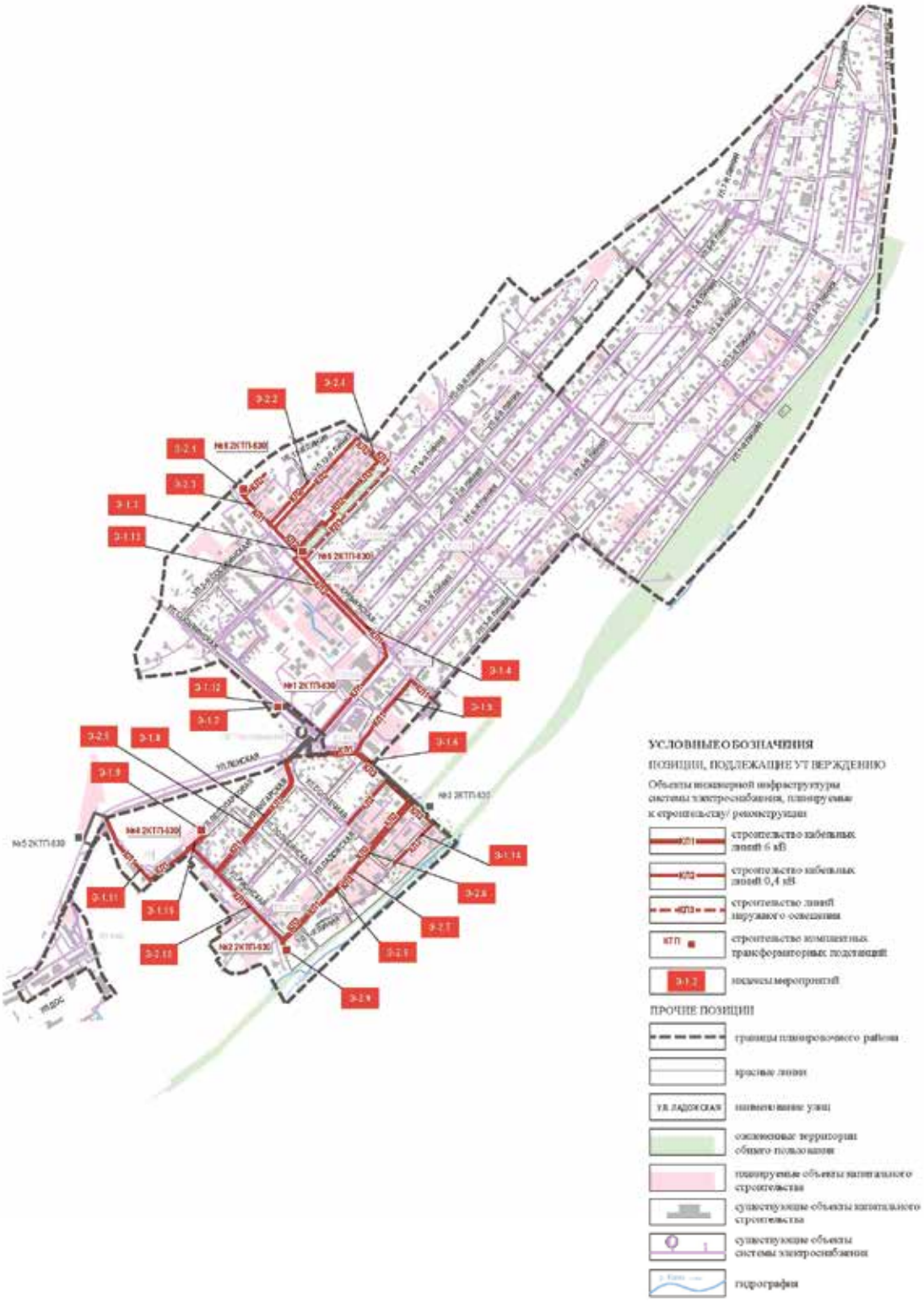

ПРОЕКТ ПЛАНИРОВКИ ТЕРРИТОРИИ 4 ФРАГМЕНТ 5 ВЕРХНЯЯ КУРЬЯ В МОТОВИЛИХИНСКОМ РАЙОНЕ ГОРОДА ПЕРМИ

ОСНОВНАЯ ЧАСТЬ

0 1 2 3 4 5 см

0 100 200 300 400 500 м

ПЛАНИРОВКА ТЕРРИТОРИИ. КРАСНЫЕ ЛИНИИ

ЧЕРТЕЖ 1

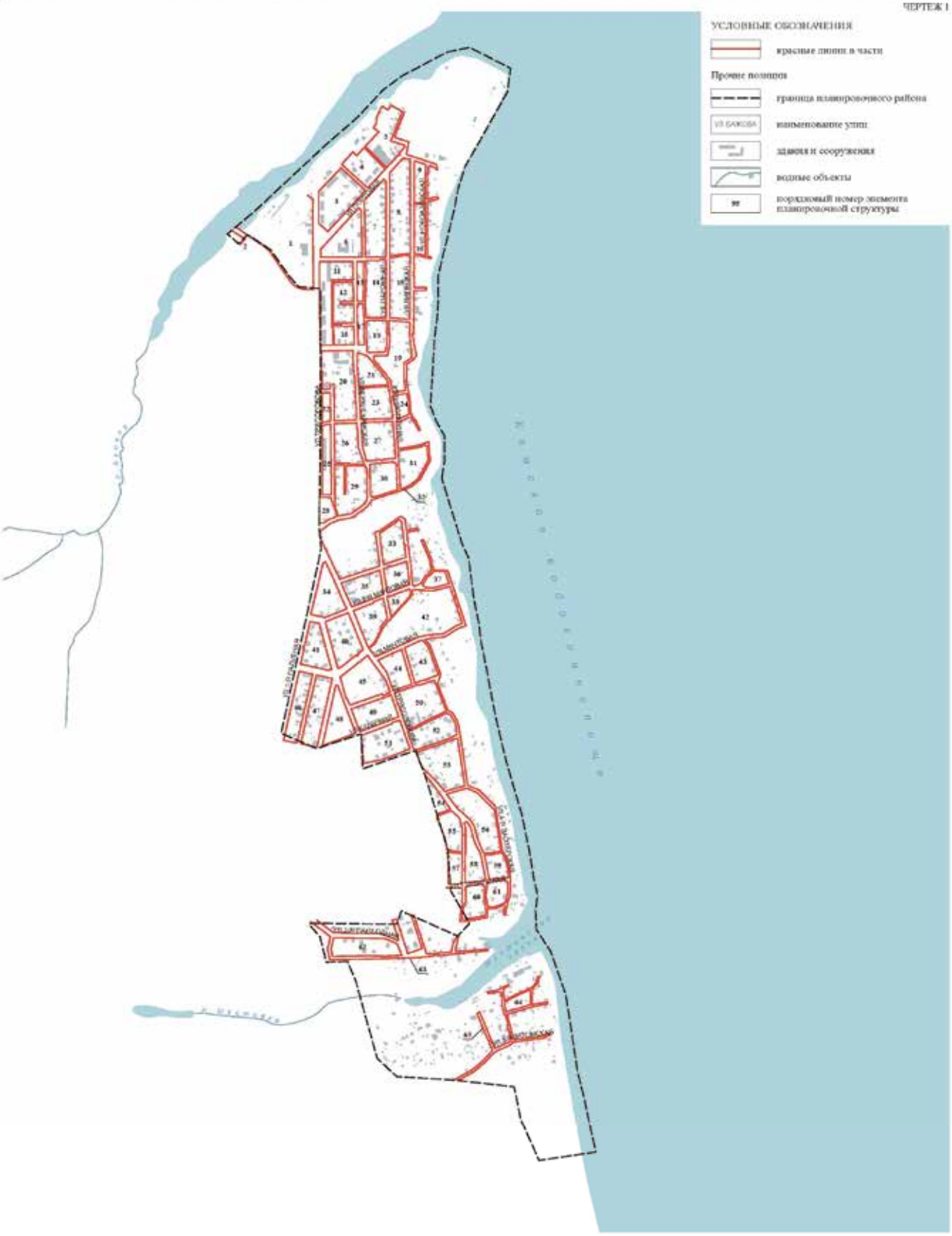

ПРОЕКТ ПЛАНИРОВКИ ТЕРРИТОРИИ 4 ФРАГМЕНТ 6 ЗАОЗЕРЬЕ В ОРДЖОНИКИДЗЕВСКОМ РАЙОНЕ ГОРОДА ПЕРМИ

0 120м 240м 360м

ОСНОВНАЯ ЧАСТЬ

ПЛАНИРОВКА ТЕРРИТОРИИ. ЛИНИИ РЕГУЛИРОВАНИЯ ЗАСТРОЙКИ

ЧЕРТЕЖ 2

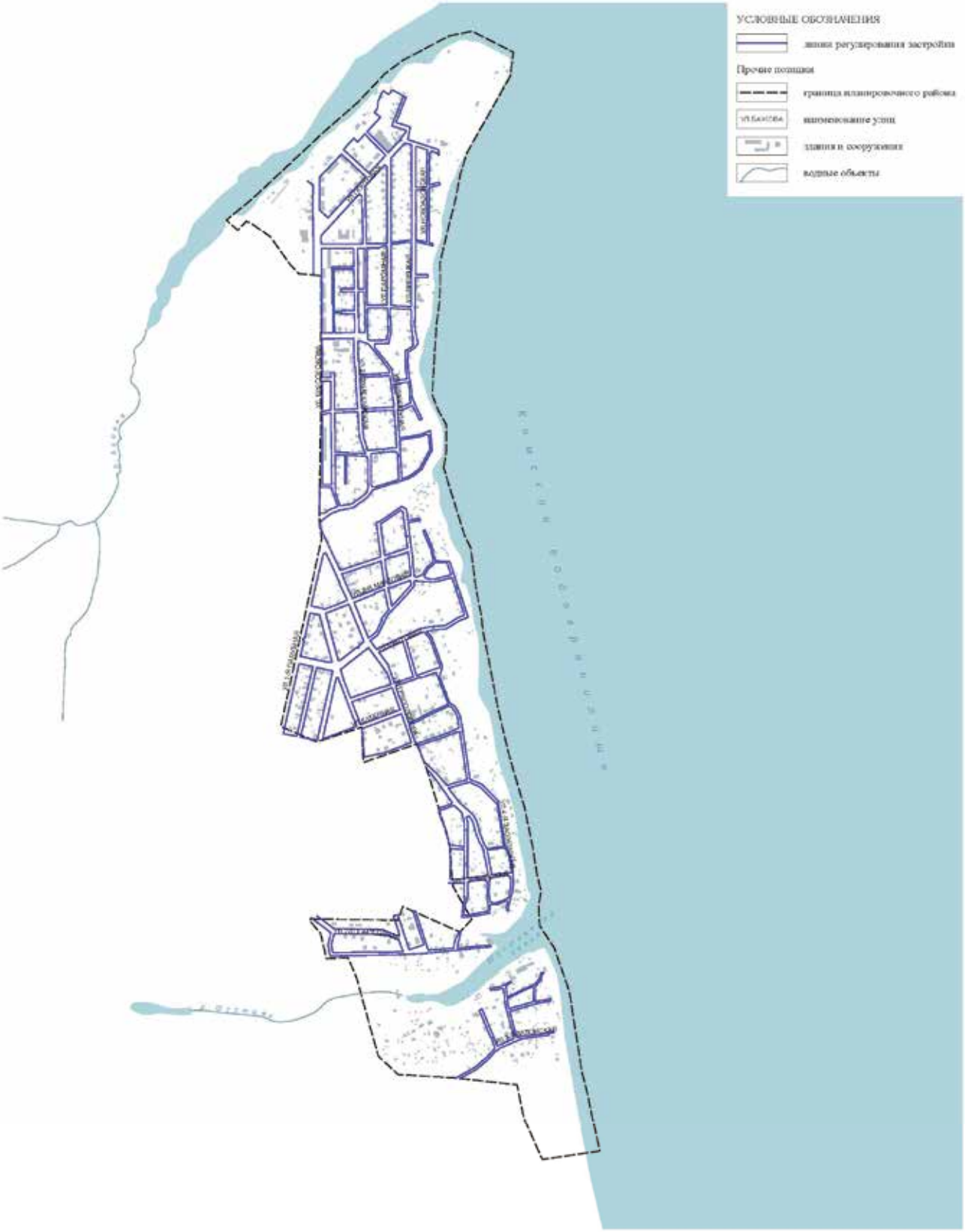

ПРОЕКТ ПЛАНИРОВКИ ТЕРРИТОРИИ 4 ФРАГМЕНТ 6 ЗАОЗЕРЬЕ В ОРДЖОНИКИДЗЕВСКОМ РАЙОНЕ ГОРОДА ПЕРМИ

0 120м 240м 360м

ОСНОВНАЯ ЧАСТЬ

ПЛАНИРОВКА ТЕРРИТОРИИ. ЭЛЕМЕНТЫ ПЛАНИРОВОЧНОЙ СТРУКТУРЫ

ЧЕРТЕЖ 3

ПРОЕКТ ПЛАНИРОВКИ ТЕРРИТОРИИ 4 ФРАГМЕНТ 6 ЗАОЗЕРЬЕ В ОРДЖОНИКИДЗЕВСКОМ РАЙОНЕ ГОРОДА ПЕРМИ

ОСНОВНАЯ ЧАСТЬ

ПЛАНИРОВКА ТЕРРИТОРИИ. ОБЪЕКТЫ ТРАНСПОРТНОЙ ИНФРАСТРУКТУРЫ. ВИДЫ УЛИЦ ПО НАЗНАЧЕНИЮ

ЧЕРТЕЖ 4

ПРОЕКТ ПЛАНИРОВКИ ТЕРРИТОРИИ 4 ФРАГМЕНТ 6 ЗАОЗЕРЬЕ В ОРДЖОНИКИДЗЕВСКОМ РАЙОНЕ ГОРОДА ПЕРМИ

ОСНОВНАЯ ЧАСТЬ

ПЛАНИРОВКА ТЕРРИТОРИИ. ОБЪЕКТЫ ТРАНСПОРТНОЙ ИНФРАСТРУКТУРЫ. ВИДЫ УЛИЦ ПО РАСПОЛОЖЕНИЮ В ПЛАНИРОВОЧНОЙ СТРУКТУРЕ ГОРОДА

ЧЕРТЕЖ 5

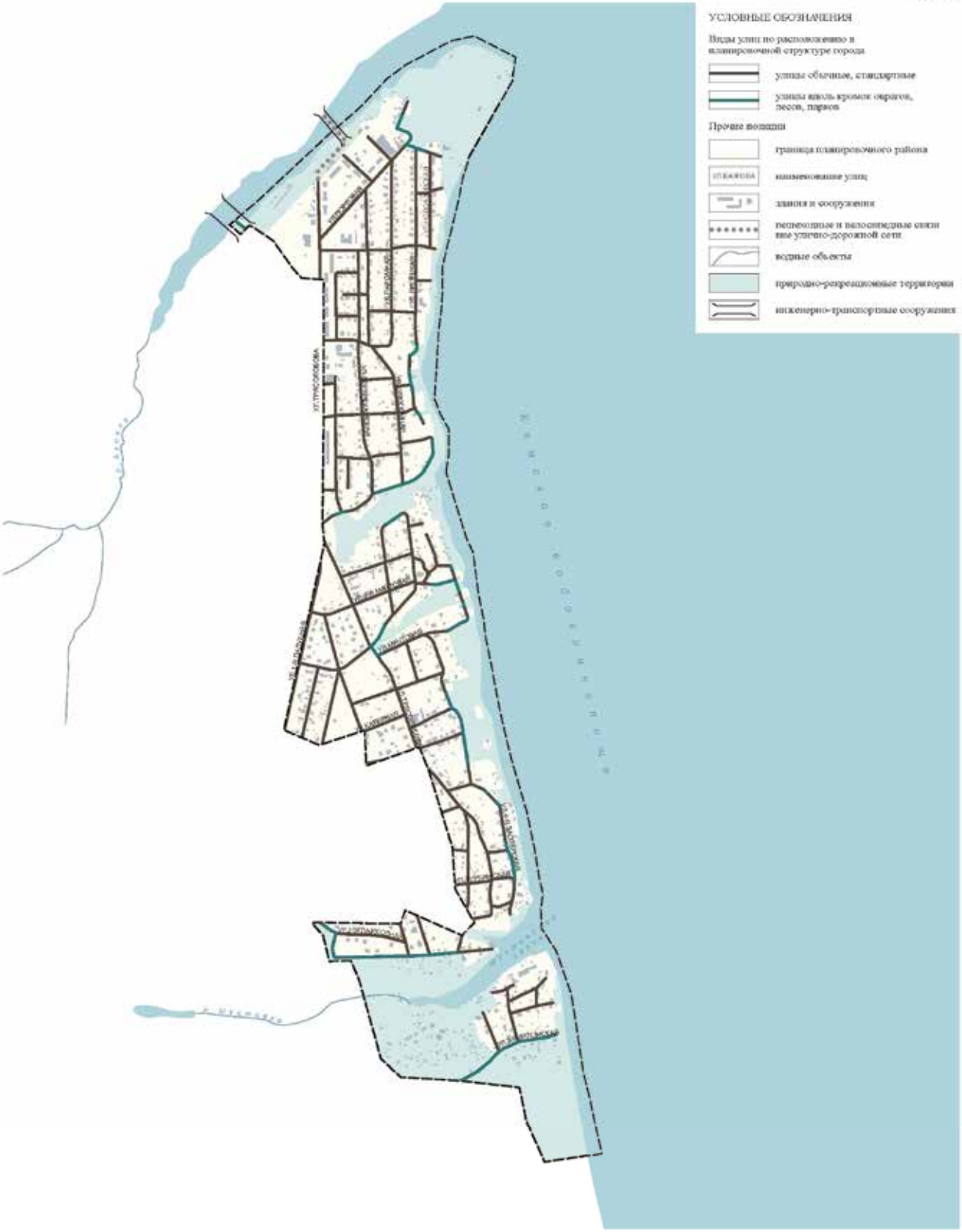

ПРОЕКТ ПЛАНИРОВКИ ТЕРРИТОРИИ 4 ФРАГМЕНТ 6 ЗАОЗЕРЬЕ В ОРДЖОНИКИДЗЕВСКОМ РАЙОНЕ ГОРОДА ПЕРМИ

0 120м 240м 360м

ОСНОВНАЯ ЧАСТЬ

ПЛАНИРОВКА ТЕРРИТОРИИ. ОБЪЕКТЫ ТРАНСПОРТНОЙ ИНФРАСТРУКТУРЫ. ГОРОДСКОЙ ОБЩЕСТВЕННЫЙ ТРАНСПОРТ

ЧЕРТЕЖ 6

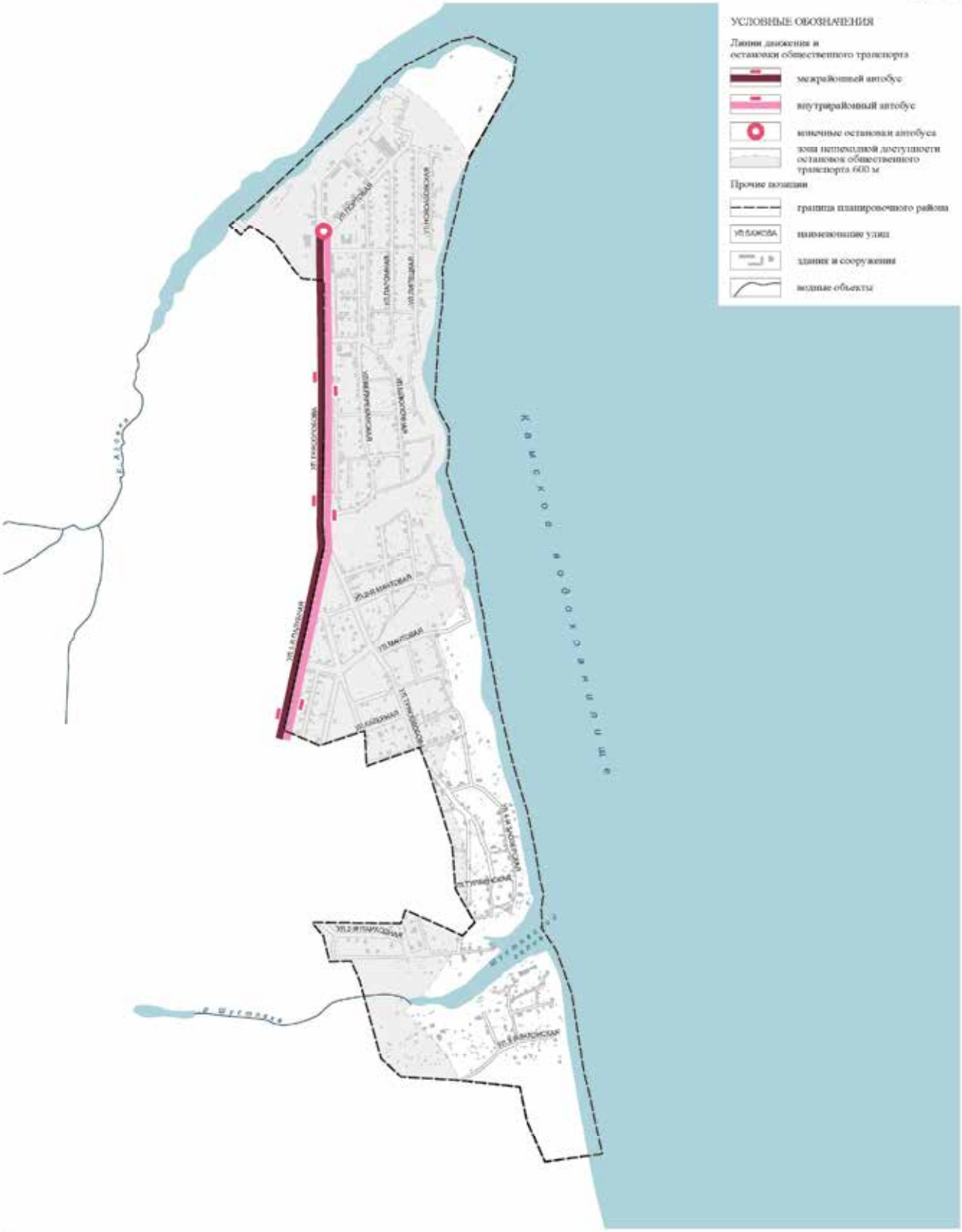

ПРОЕКТ ПЛАНИРОВКИ ТЕРРИТОРИИ 4 ФРАГМЕНТ 6 ЗАОЗЕРЬЕ В ОРДЖОНИКИДЗЕВСКОМ РАЙОНЕ ГОРОДА ПЕРМИ

ОСНОВНАЯ ЧАСТЬ

ПЛАНИРОВКА ТЕРРИТОРИИ. ОБЪЕКТЫ ТРАНСПОРТНОЙ ИНФРАСТРУКТУРЫ. РАЗМЕЩЕНИЕ ПАРКОВОЧНЫХ МЕСТ

ЧЕРТЕЖ 7

ПРОЕКТ ПЛАНИРОВКИ ТЕРРИТОРИИ 4 ФРАГМЕНТ 6 ЗАОЗЕРЬЕ В ОРДЖОНИКИДЗЕВСКОМ РАЙОНЕ ГОРОДА ПЕРМИ

0 120м 240м 360м

ОСНОВНАЯ ЧАСТЬ

ПЛАНИРОВКА ТЕРРИТОРИИ, ЗОНЫ ПЛАНИРУЕМОГО РАЗМЕЩЕНИЯ ОБЪЕКТОВ СОЦИАЛЬНО-КУЛЬТУРНОГО И КОММУНАЛЬНО-БЫТОВОГО НАЗНАЧЕНИЯ, И ИНЫХ ОБЪЕКТОВ КАПИТАЛЬНОГО СТРОИТЕЛЬСТВА

ЧЕРТЕЖ 8

ПРОЕКТ ПЛАНИРОВКИ ТЕРРИТОРИИ 4 ФРАГМЕНТ 6 ЗАОЗЕРЬЕ В ОРДЖОНИКИДЗЕВСКОМ РАЙОНЕ ГОРОДА ПЕРМИ

ОСНОВНАЯ ЧАСТЬ

ПЛАНИРОВКА ТЕРРИТОРИИ. ПЛАНИРУЕМЫЕ ОБЪЕКТЫ ИНЖЕНЕРНОЙ ИНФРАСТРУКТУРЫ. СИСТЕМА ХОЗЯЙСТВЕННО-ФЕКАЛЬНОЙ КАНАЛИЗАЦИИ

ЧЕРТЕЖ 10

УСЛОВНЫЕ ОБОЗНАЧЕНИЯ

ПОЗИЦИИ, ПОДЛЕЖАЩИЕ УТВЕРЖДЕНИЮ

Объекты инженерной инфраструктуры системы хозяйственно-фекальной канализации, планируемые к строительству/ реконструкции

строительство самотечной уличной сети

номера мероприятий

ПРОЧИЕ ПОЗИЦИИ

границы планировочного района

красные линии

наименование улиц

озелененные территории общего пользования

планируемые объекты капитального строительства

существующие объекты капитального строительства

существующие объекты системы хозяйственно-фекальной канализации

гидрография

ПРОЕКТ ПЛАНИРОВКИ ТЕРРИТОРИИ 4 ФРАГМЕНТ 6 ЗАОЗЕРЬЕ В ОРДЖОНИКИДЗЕВСКОМ РАЙОНЕ ГОРОДА ПЕРМИ

ОСНОВНАЯ ЧАСТЬ

0 1 2 3 4 5 см

0 100 200 300 400 500 м

ПЛАНИРОВКА ТЕРРИТОРИИ. ПЛАНИРУЕМЫЕ ОБЪЕКТЫ ИНЖЕНЕРНОЙ ИНФРАСТРУКТУРЫ. СИСТЕМА ДОЖДЕВОЙ КАНАЛИЗАЦИИ

ЧЕРТЕЖ 11

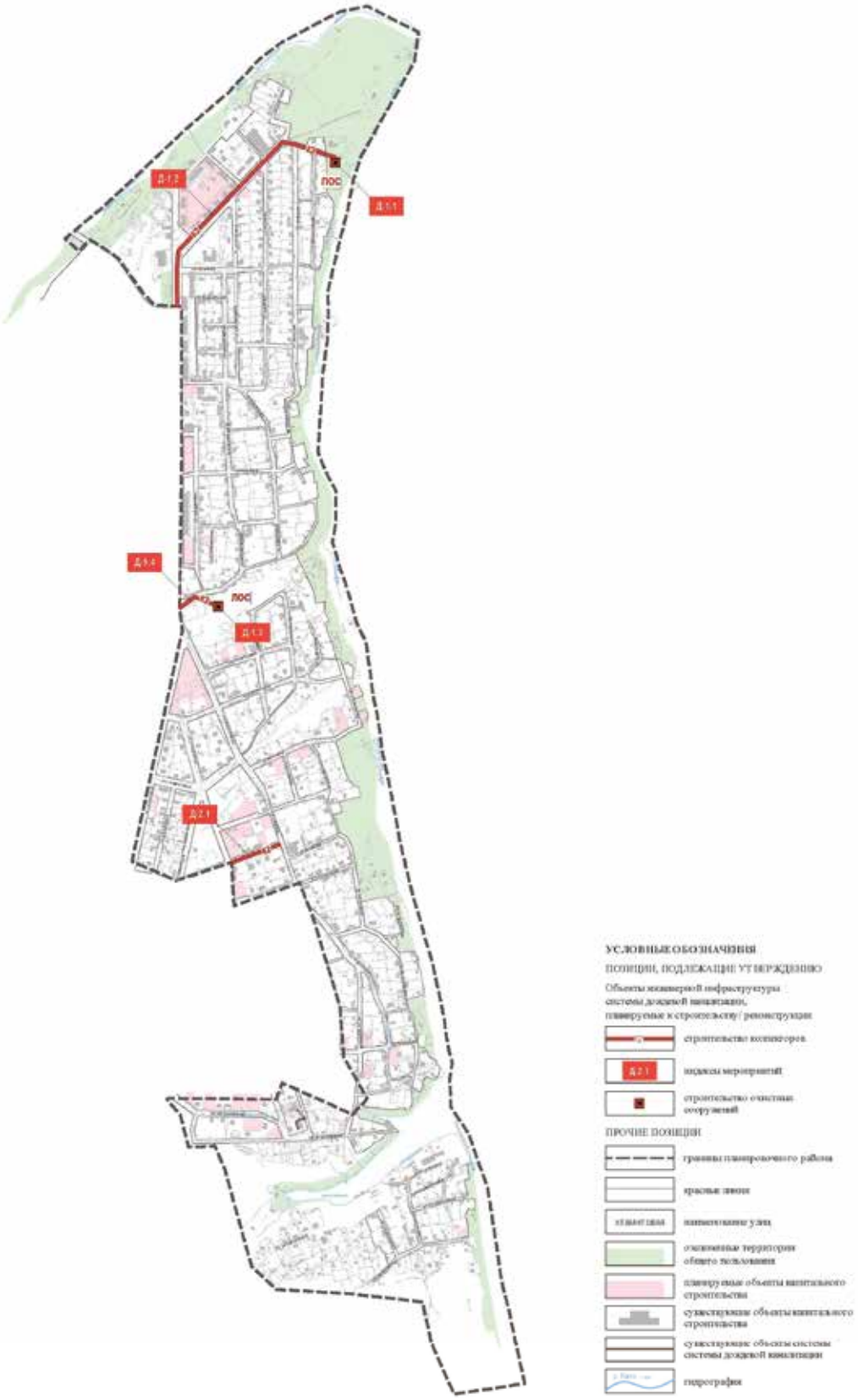

ПРОЕКТ ПЛАНИРОВКИ ТЕРРИТОРИИ 4 ФРАГМЕНТ 6 ЗАОЗЕРЬЕ В ОРДЖОНИКИДЗЕВСКОМ РАЙОНЕ ГОРОДА ПЕРМИ

ОСНОВНАЯ ЧАСТЬ

ПЛАНИРОВКА ТЕРРИТОРИИ. ПЛАНИРУЕМЫЕ ОБЪЕКТЫ ИНЖЕНЕРНОЙ ИНФРАСТРУКТУРЫ. СИСТЕМА ТЕПЛОСНАБЖЕНИЯ

ЧЕРТЕЖ 12

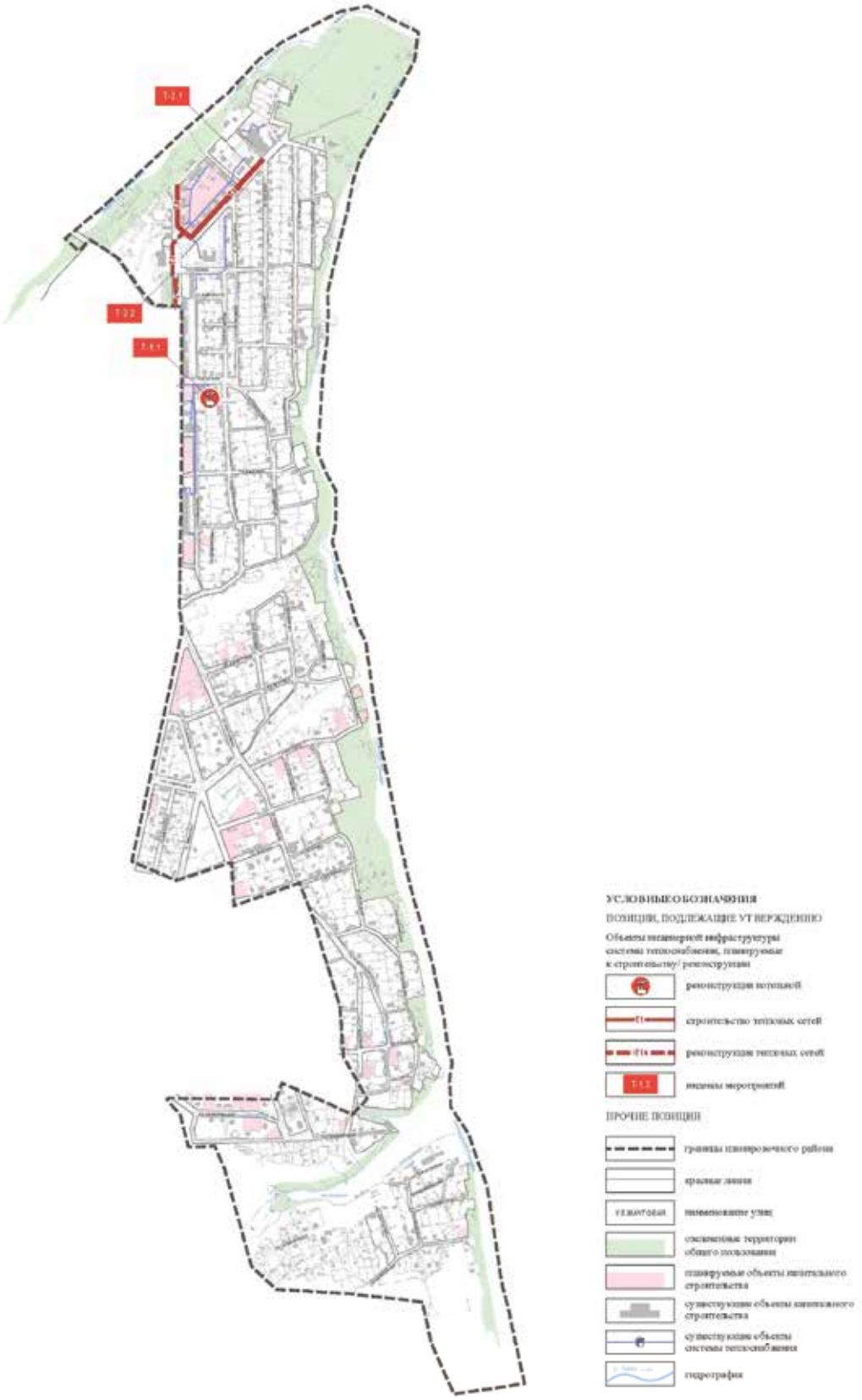

ПРОЕКТ ПЛАНИРОВКИ ТЕРРИТОРИИ 4 ФРАГМЕНТ 6 ЗАОЗЕРЬЕ В ОРДЖОНИКИДЗЕВСКОМ РАЙОНЕ ГОРОДА ПЕРМИ

ОСНОВНАЯ ЧАСТЬ

ПЛАНИРОВКА ТЕРРИТОРИИ. ПЛАНИРУЕМЫЕ ОБЪЕКТЫ ИНЖЕНЕРНОЙ ИНФРАСТРУКТУРЫ. СИСТЕМА ГАЗОСНАБЖЕНИЯ

ЧЕРТЕЖ 13

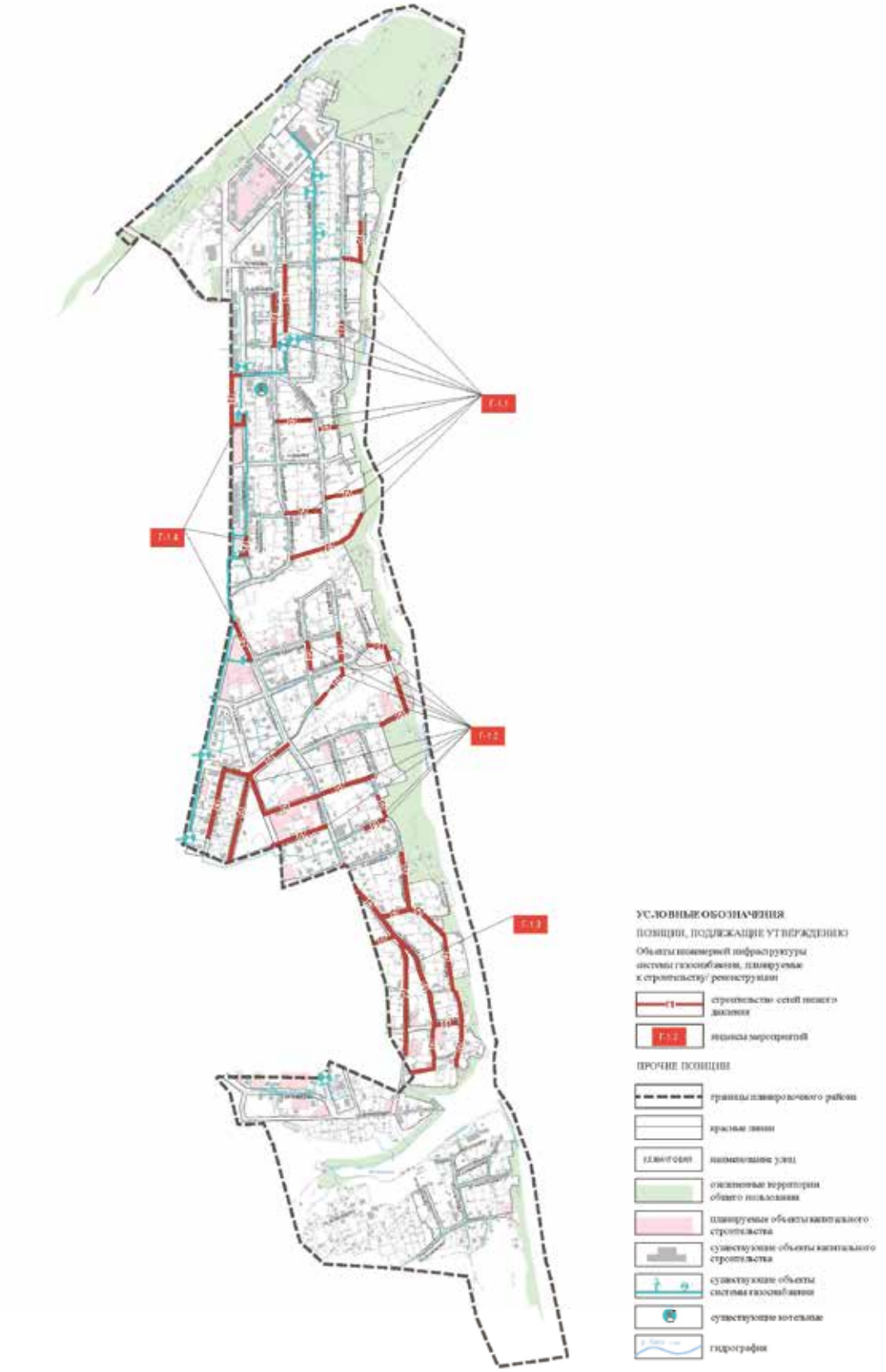

ПРОЕКТ ПЛАНИРОВКИ ТЕРРИТОРИИ 4 ФРАГМЕНТ 6 ЗАОЗЕРЬЕ В ОРДЖОНИКИДЗЕВСКОМ РАЙОНЕ ГОРОДА ПЕРМИ

ОСНОВНАЯ ЧАСТЬ

ПЛАНИРОВКА ТЕРРИТОРИИ. ПЛАНИРУЕМЫЕ ОБЪЕКТЫ ИНЖЕНЕРНОЙ ИНФРАСТРУКТУРЫ. СИСТЕМА ЭЛЕКТРОСНАБЖЕНИЯ

ЧЕРТЕЖ 14

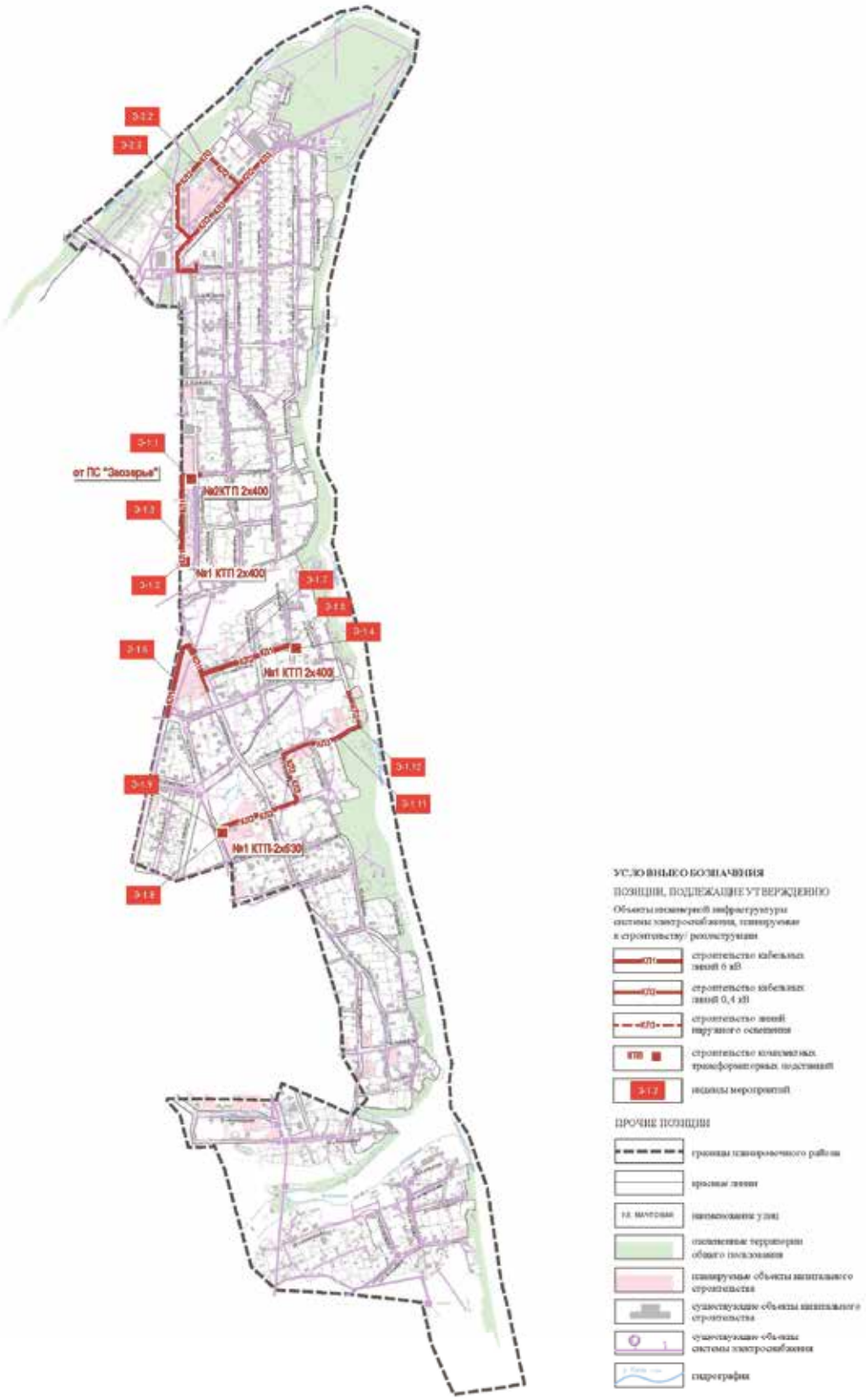

ПРОЕКТ ПЛАНИРОВКИ ТЕРРИТОРИИ 4 ФРАГМЕНТ 6 ЗАОЗЕРЬЕ В ОРДЖОНИКИДЗЕВСКОМ РАЙОНЕ ГОРОДА ПЕРМИ

ОСНОВНАЯ ЧАСТЬ

0 1 2 3 4 5 см

0 100 200 300 400 500 м

ПЛАНИРОВКА ТЕРРИТОРИИ. КРАСНЫЕ ЛИНИИ

ЧЕРТЕЖ 1

УСЛОВНЫЕ ОБОЗНАЧЕНИЯ

красные линии

Прочие позиции

граница планировочного района

здания и сооружения

наименование улиц

порядковый номер элемента планировочной структуры

водные объекты

ПРОЕКТ ПЛАНИРОВКИ ТЕРРИТОРИИ 4 ФРАГМЕНТ 7 БИСИМ В МОТОВИЛИХИНСКОМ РАЙОНЕ ГОРОДА ПЕРМИ

ОСНОВНАЯ ЧАСТЬ

ПЛАНИРОВКА ТЕРРИТОРИИ. ЛИНИИ РЕГУЛИРОВАНИЯ ЗАСТРОЙКИ

ЧЕРТЕЖ 2

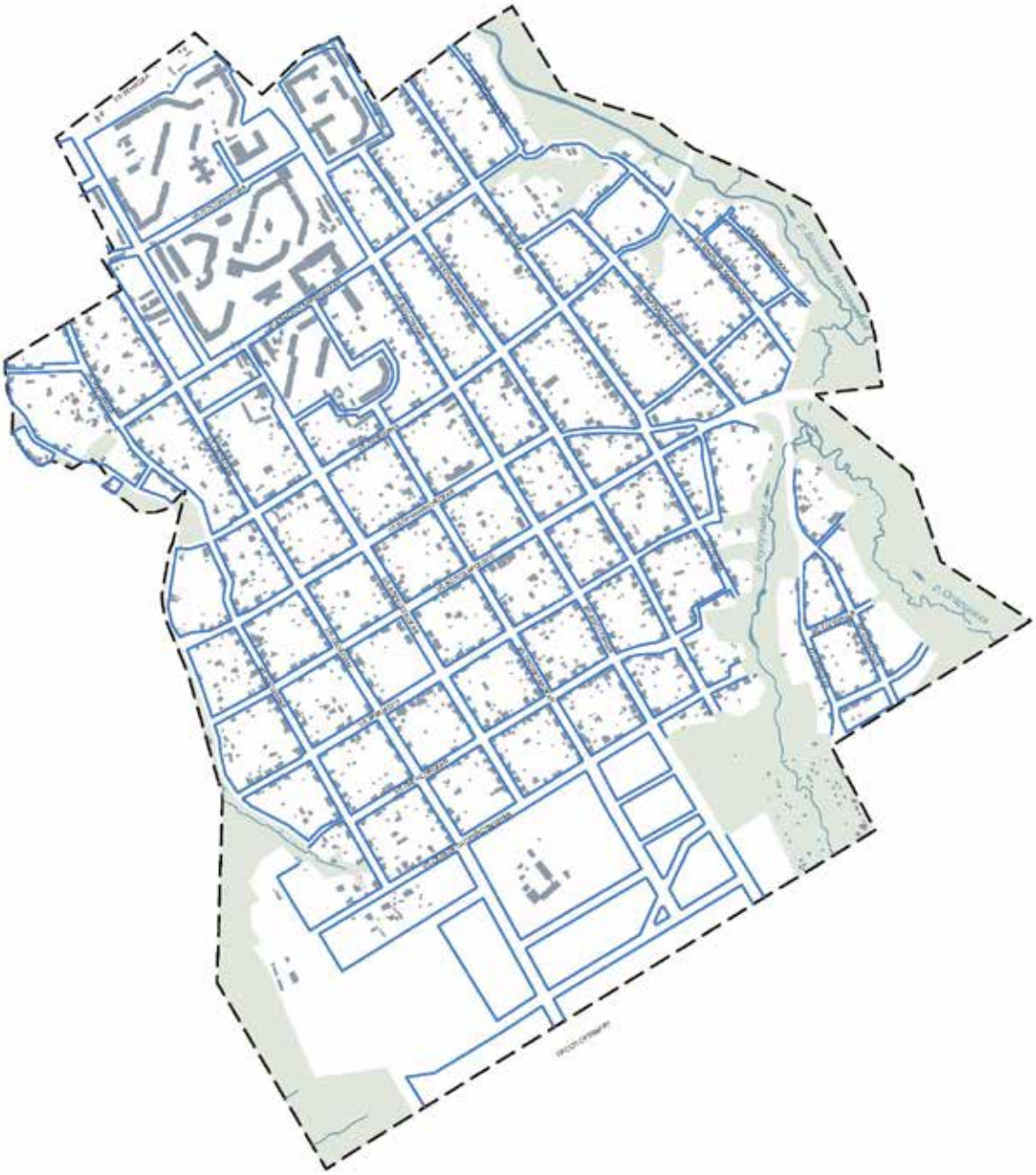

УСЛОВНЫЕ ОБОЗНАЧЕНИЯ

линии регулирования застройки

Прочие позиции

граница планировочного района

наименование улиц

здания и сооружения

природно - рекреационные территории (долины малых рек)

ПРОЕКТ ПЛАНИРОВКИ ТЕРРИТОРИИ 4 ФРАГМЕНТ 7 ВИСИМ В МОТОВИЛИХИНСКОМ РАЙОНЕ ГОРОДА ПЕРМИ

ОСНОВНАЯ ЧАСТЬ

ПЛАНИРОВКА ТЕРРИТОРИИ. ЭЛЕМЕНТЫ ПЛАНИРОВОЧНОЙ СТРУКТУРЫ

ЧЕРТЕЖ 3

УСЛОВНЫЕ ОБОЗНАЧЕНИЯ

границы элементов планировочной структуры

1.1 зоны размещения объектов капитального строительства

1.2 территории общего пользования с объектами озеленения

1.3 природно-рекреационные территории

1.4 зоны размещения линейных объектов транспортной и инженерной инфраструктур

Параметры возможной предельной высоты жилой застройки

до 10,5 м

4 этажа и выше

не выше 6 этажей

Прочие позиции

граница планировочного района

наименование улиц

здания и сооружения

ПРОЕКТ ПЛАНИРОВКИ ТЕРРИТОРИИ 4 ФРАГМЕНТ 7 ВЯСЯМ В МОТОВИЛИХИНСКОМ РАЙОНЕ ГОРОДА ПЕРМИ

ОСНОВНАЯ ЧАСТЬ

ПЛАНИРОВКА ТЕРРИТОРИИ. ОБЪЕКТЫ ТРАНСПОРТНОЙ ИНФРАСТРУКТУРЫ. ВИДЫ УЛИЦ ПО НАЗНАЧЕНИЮ

ЧЕРТЕЖ 4

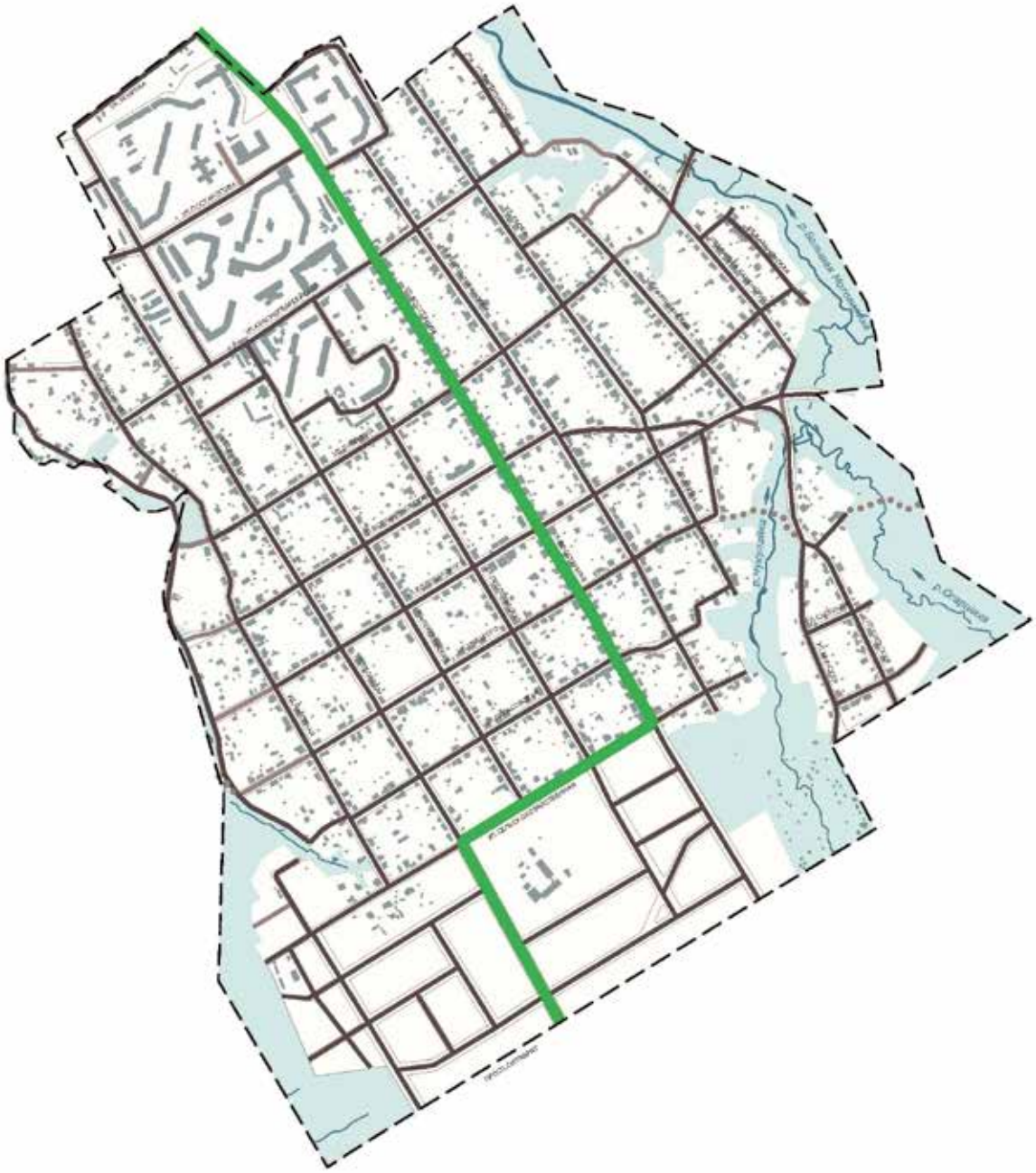

УСЛОВНЫЕ ОБОЗНАЧЕНИЯ

Виды улиц по назначению

- улицы районные
- улицы квартальные
- улицы второстепенные квартальные

Прочие позиции

- граница планировочного района
- ул. 30-й Ф.Д.Б. — наименование улиц
- здания и сооружения
- пешеходные и велосипедные связи вне улично-дорожной сети
- природно-рекреационные территории (долины малых рек)
- инженерно-транспортное сооружение
- границы элементов планировочной структуры

ПЛАНИРОВКА ТЕРРИТОРИИ. ОБЪЕКТЫ ТРАНСПОРТНОЙ ИНФРАСТРУКТУРЫ. ВИДЫ УЛИЦ ПО РАСПОЛОЖЕНИЮ В ПЛАНИРОВОЧНОЙ СТРУКТУРЕ ГОРОДА

ЧЕРТЕЖ 5

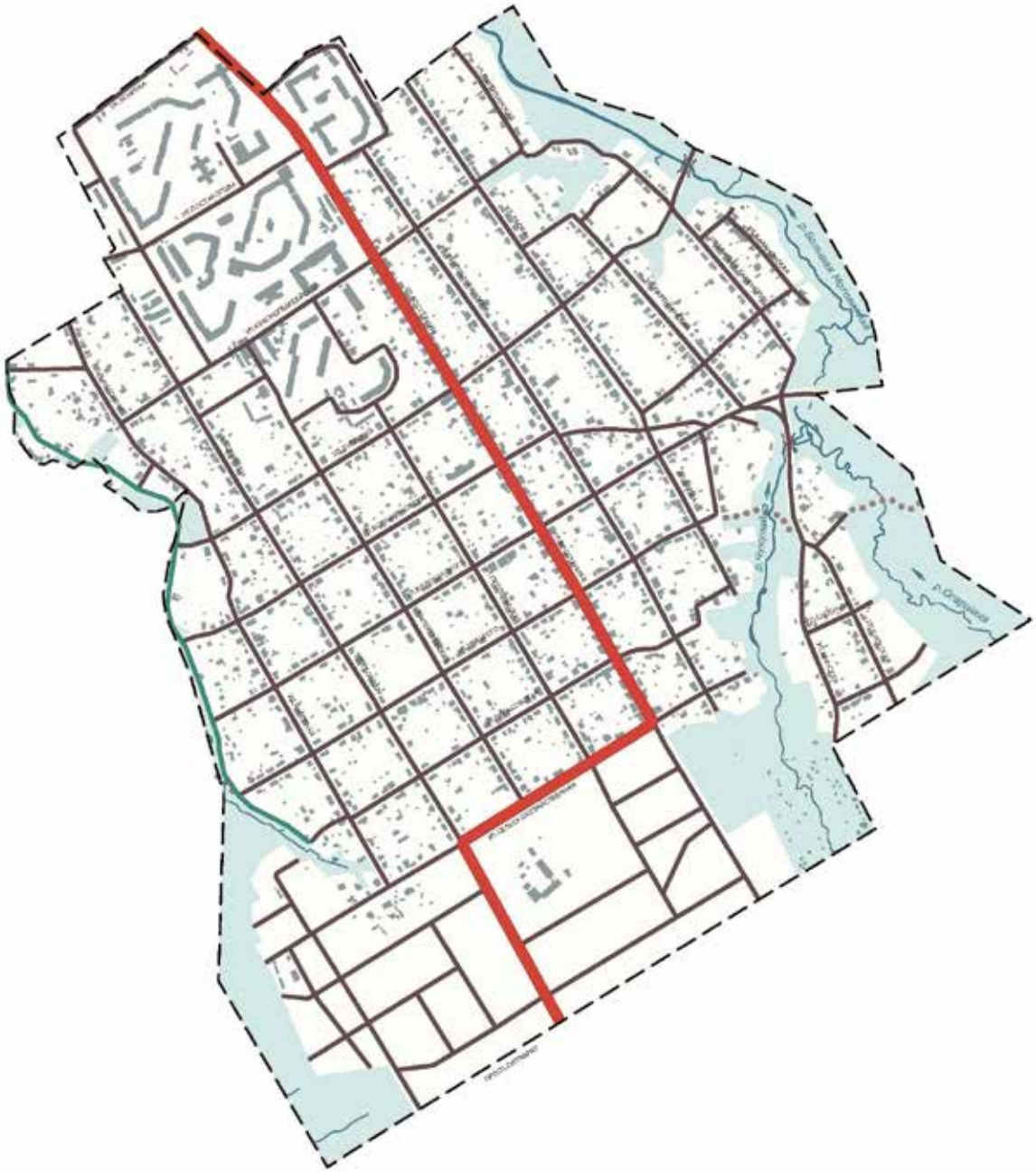

УСЛОВНЫЕ ОБОЗНАЧЕНИЯ

Виды улиц по расположению в планировочной структуре города

- радиальные улицы
- улицы обычные, стандартные
- улицы вдоль кромок оврагов, долин рек

Прочие позиции

- граница планировочного района
- наименование улиц
- здания и сооружения
- природно-рекреационные территории (долины малых рек)
- инженерно-транспортное сооружение

ПЛАНИРОВКА ТЕРРИТОРИИ. ОБЪЕКТЫ ТРАНСПОРТНОЙ ИНФРАСТРУКТУРЫ. ГОРОДСКОЙ ОБЩЕСТВЕННЫЙ ТРАНСПОРТ

ЧЕРТЕЖ 6

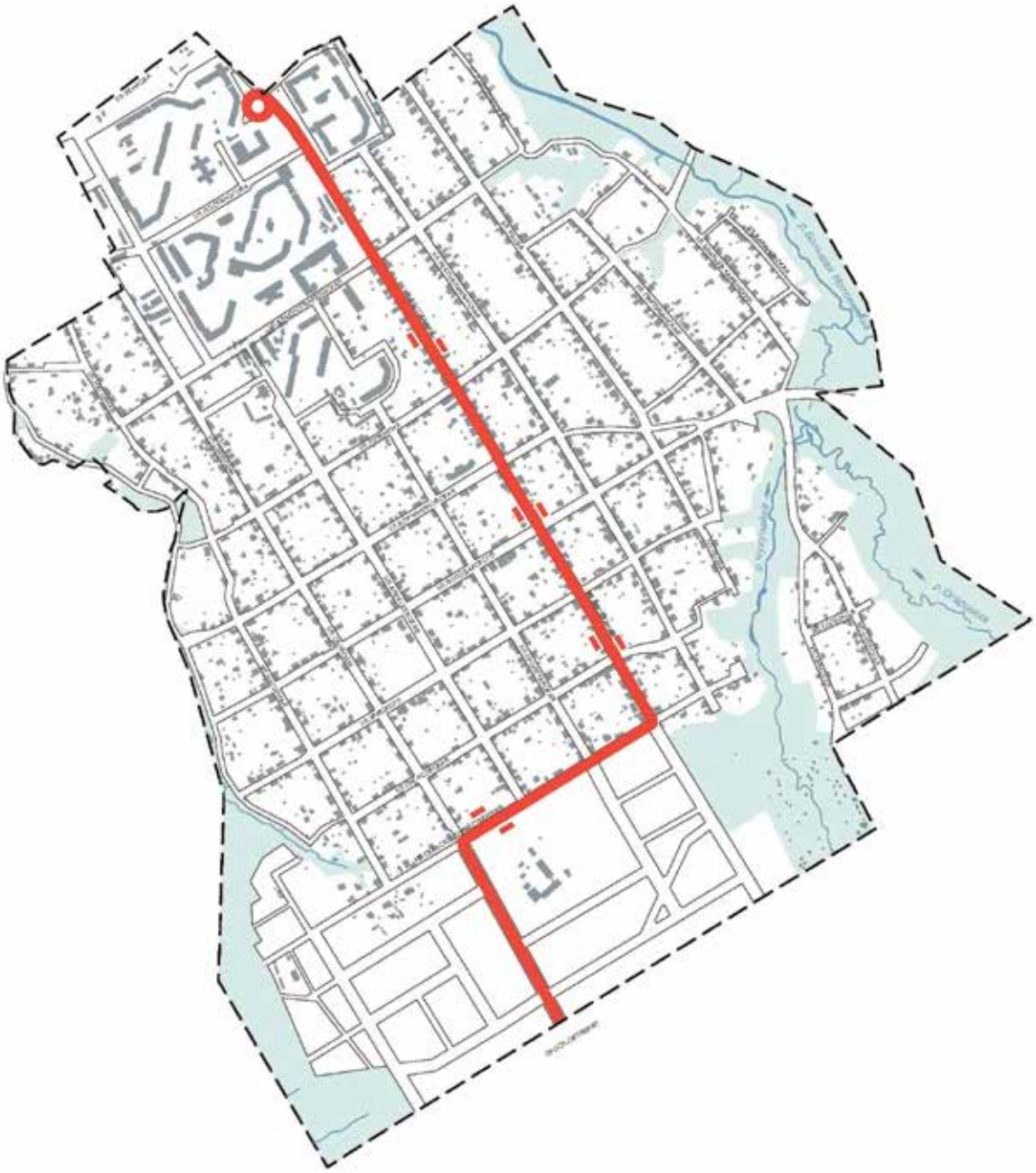

УСЛОВНЫЕ ОБОЗНАЧЕНИЯ

Линии движения и остановки общественного транспорта:

- городской автобус
- конечные остановки общественного транспорта

Прочие позиции:

- граница планировочного района
- наименование улиц
- здания и сооружения
- природно - рекреационные территории (долины малых рек)

ПЛАНИРОВКА ТЕРРИТОРИИ, ОБЪЕКТЫ ТРАНСПОРТНОЙ ИНФРАСТРУКТУРЫ, РАЗМЕЩЕНИЕ ПАРКОВОЧНЫХ МЕСТ

ЧЕРТЕЖ 7

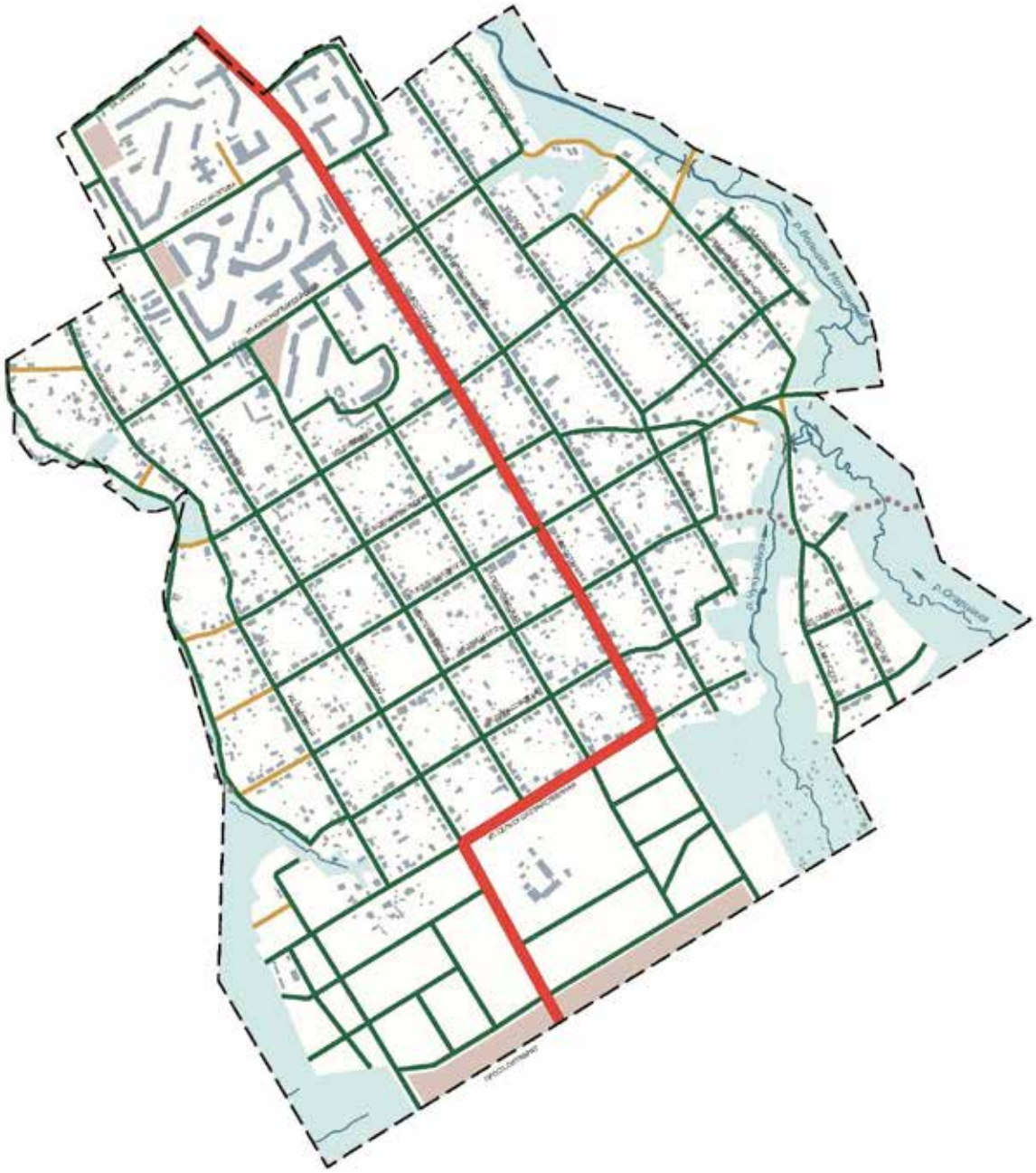

УСЛОВНЫЕ ОБОЗНАЧЕНИЯ

Размещение парковочных мест в профиле улично-дорожной сети:

- запрещено
- парковка разрешена
- не регламентируется

Прочие позиции:

- граница планировочного района
- наименование улиц
- здания и сооружения
- природно-рекреационные территории (долины малых рек)
- инженерно-транспортные сооружения
- планируемые территории общественной застройки с встроенными автостоянками

ПЛАНИРОВКА ТЕРРИТОРИИ, ЗОНЫ ПЛАНИРУЕМОГО РАЗМЕЩЕНИЯ ОБЪЕКТОВ СОЦИАЛЬНО-КУЛЬТУРНОГО И КОММУНАЛЬНО-БЫТОВОГО НАЗНАЧЕНИЯ, ИНЫХ ОБЪЕКТОВ КАПИТАЛЬНОГО СТРОИТЕЛЬСТВА

ЧЕРТЕЖ 8

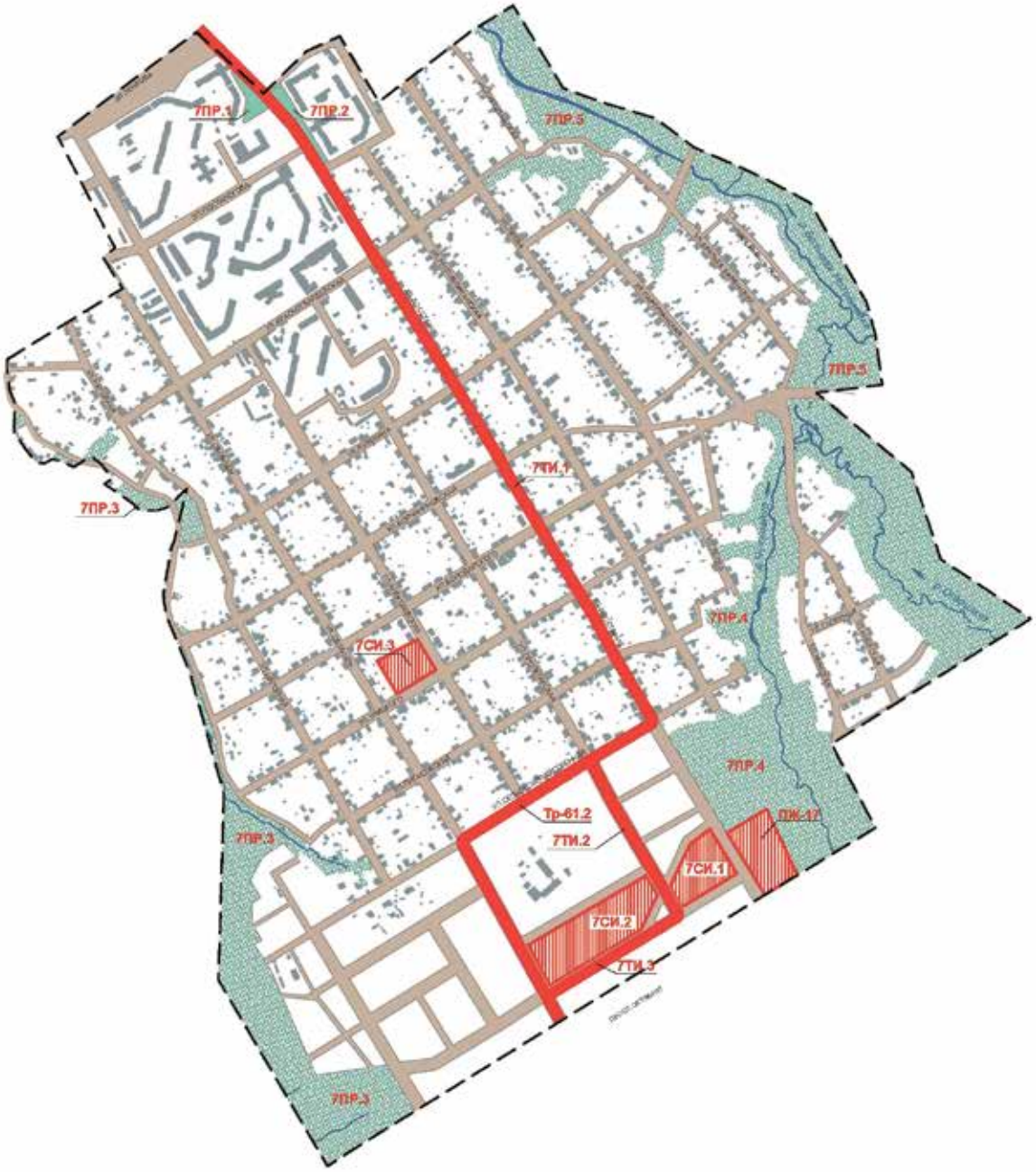

УСЛОВНЫЕ ОБОЗНАЧЕНИЯ

1. Границы зон планируемого размещения объектов капитального строительства социально-культурного, коммунально-бытового, иного назначения

- ОСИ.1 — объекты социальной инфраструктуры
- ПК-17 — объект коммунально-бытового назначения
- 7ПР.1 — территории общего пользования с объектами озеленения
- 7ПР.6 — природно-рекреационные зоны

2. Мероприятия по размещению объектов капитального строительства

- 7ТИ.1 — объекты транспортной инфраструктуры
- Тр-61.2, ПК-17 — индексы согласно Генеральному плану города Перми

Прочие позиции

- граница планировочного района
- наименование улиц
- здания и сооружения
- улично-дорожная сеть, этапы развития не установлены, определяются инвестиционными программами
- природно-рекреационные территории

Этапы развития объектов инженерной инфраструктуры представлены на чертежах 9-15.

0 50м 100м 200м

ПРОЕКТ ПЛАНИРОВКИ ТЕРРИТОРИИ 4 ФРАГМЕНТ 7 ВКСПМ В МОТОВИЛИХИНСКОМ РАЙОНЕ ГОРОДА ПЕРМИ

ОСНОВНАЯ ЧАСТЬ

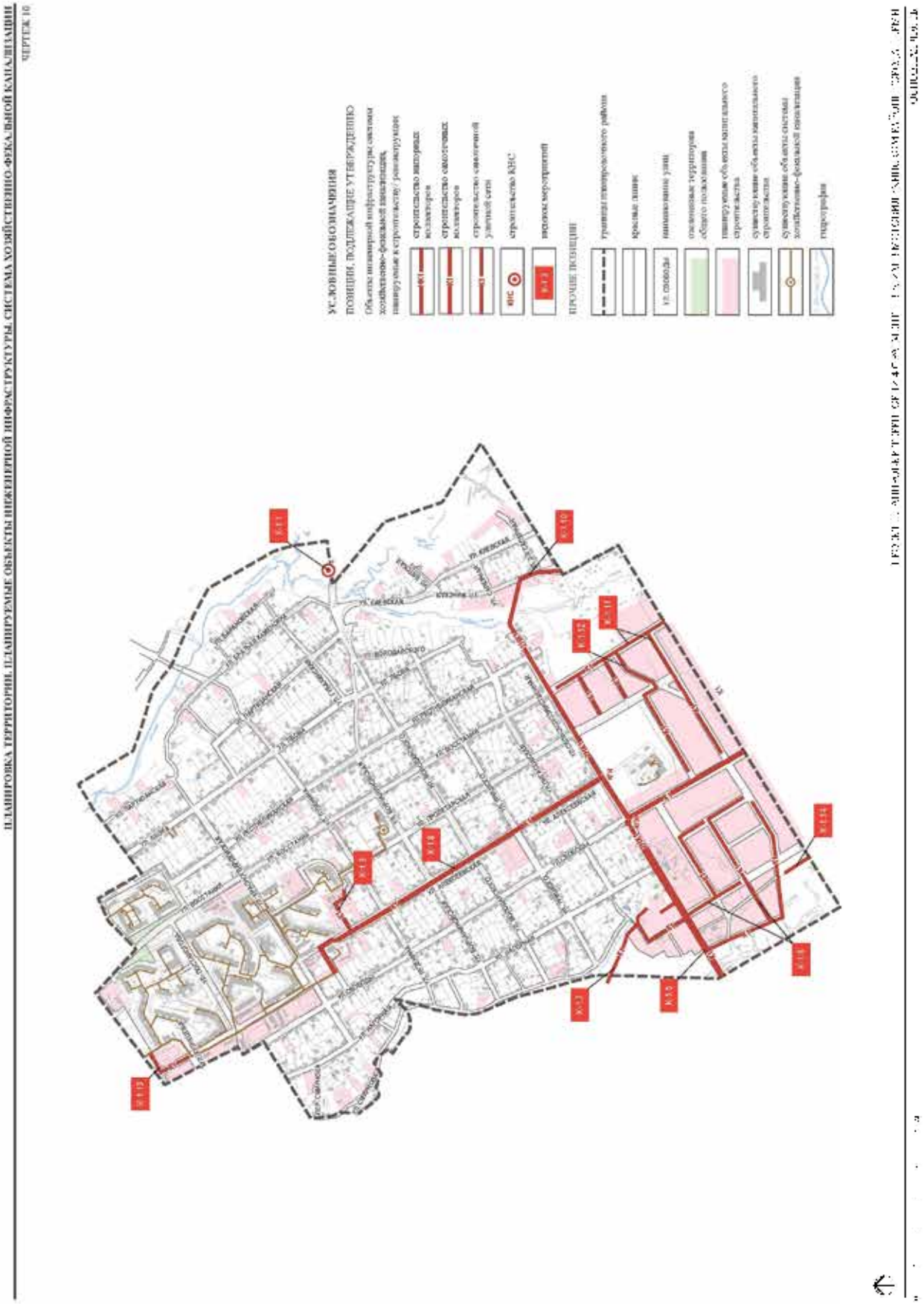
ПЛАНИРОВКА ТЕРРИТОРИИ. ПЛАНИРУЕМЫЕ ОБЪЕКТЫ ИНЖЕНЕРНОЙ ИНФРАСТРУКТУРЫ. СИСТЕМА ХОЗЯЙСТВЕННО-ФЕКАЛЬНОЙ КАНАЛИЗАЦИИ
ЧЕРТЕЖ 10
УСЛОВНЫЕ ОБОЗНАЧЕНИЯ
ПОЗИЦИИ, ПОДЛЕЖАЩИЕ УТВЕРЖДЕНИЮ
строительство напорных коллекторов
строительство самотечных коллекторов
строительство сетевой уличной сети
строительство КНС
ПРОЧИЕ ПОЗИЦИИ
границы планировочного района
красные линии
наименование улиц
сложившаяся территория общего пользования
планируемые объекты капитального строительства
существующие объекты капитального строительства
существующие объекты системы хозяйственно-фекальной канализации
гидрография
ул. Киевская
ул. Ленинская
ул. Ростовская
ул. Ворошилова
ул. Пушкина
ул. Кирова
ул. Ленина
ул. Свободы
ул. Пролетарская
ул. Гоголя
ул. Чапаева
ул. Мира
ул. Комсомольская
ул. Первомайская
ул. Советская
ул. Пионерская
ул. Лермонтова
ул. Пушкина
ул. Ленинградская
ул. Ленинская

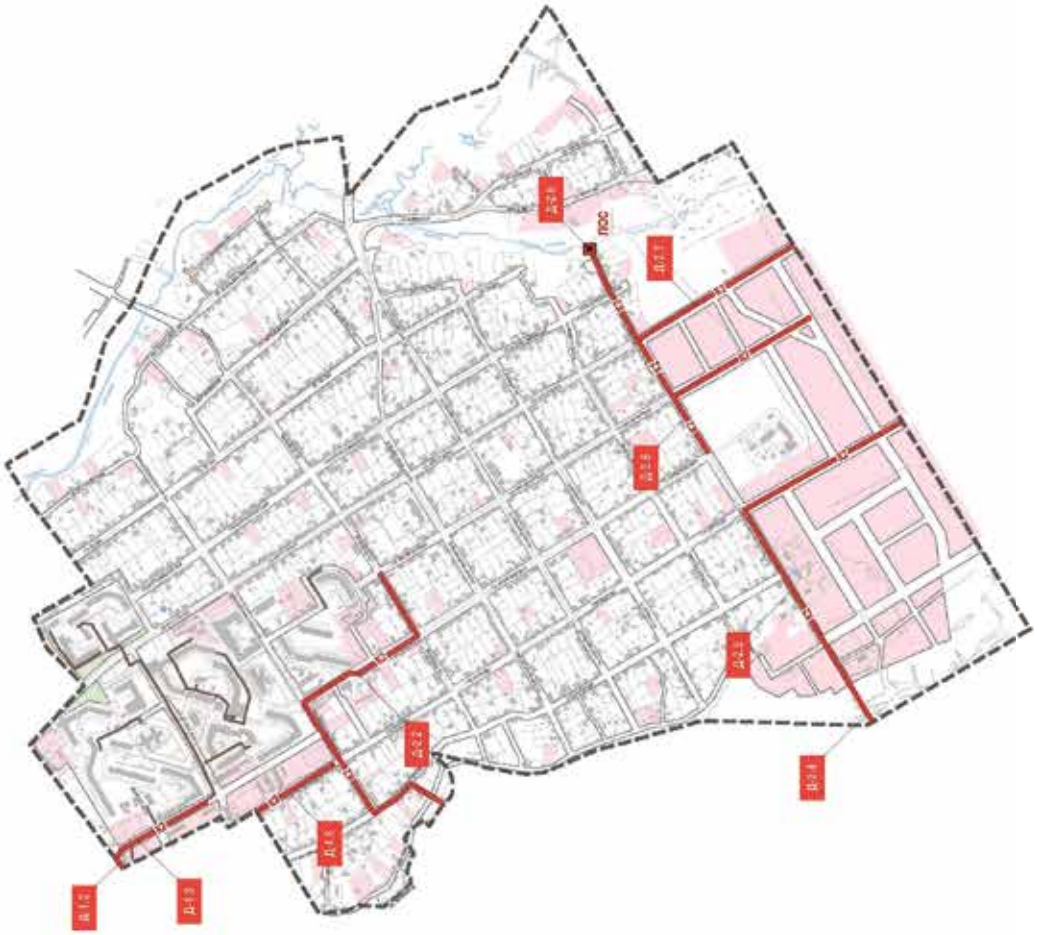
ПЛАНИРОВКА ТЕРРИТОРИИ, ПЛАНИРУЕМЫЕ ОБЪЕКТЫ ИНЖЕНЕРНОЙ ИНФРАСТРУКТУРЫ. СИСТЕМА ДОЖДЕВОЙ КАНАЛИЗАЦИИ
ЧЕРТЕЖ 11
УСЛОВНЫЕ ОБОЗНАЧЕНИЯ
ПОЗИЦИИ, ПОДЛЕЖАЩИЕ УТВЕРЖДЕНИЮ
Объекты инженерной инфраструктуры системы дождевой канализации, планируемые к строительству / реконструкции
строительство коллекторов
номера мероприятий
строительство очистных сооружений
ПРОЧИЕ ПОЗИЦИИ
границы планировочного района
красные линии
наименование улиц
сохраняемые территории общего пользования
планируемые объекты капитального строительства
существующие объекты капитального строительства
существующие объекты системы дождевой канализации
гидрография
ПРОЕКТ ПЛАНИРОВКИ ТЕРРИТОРИИ 4 ФРАГМЕНТ 7 ВИСИМ В МОТОВИЛИХИНСКОМ РАЙОНЕ ГОРОДА ПЕРМИ
ОСНОВНАЯ ЧАСТЬ
ПОС
Д-1.4
Д-1.3
Д-1.6
Д-2.2
Д-2.1
Д-2.3
Д-2.4
Д-2.5
Д-2.6
Д-2.7
Д-2.8
0 100 200 300 400 500 м
0 1 2 3 4 5 см

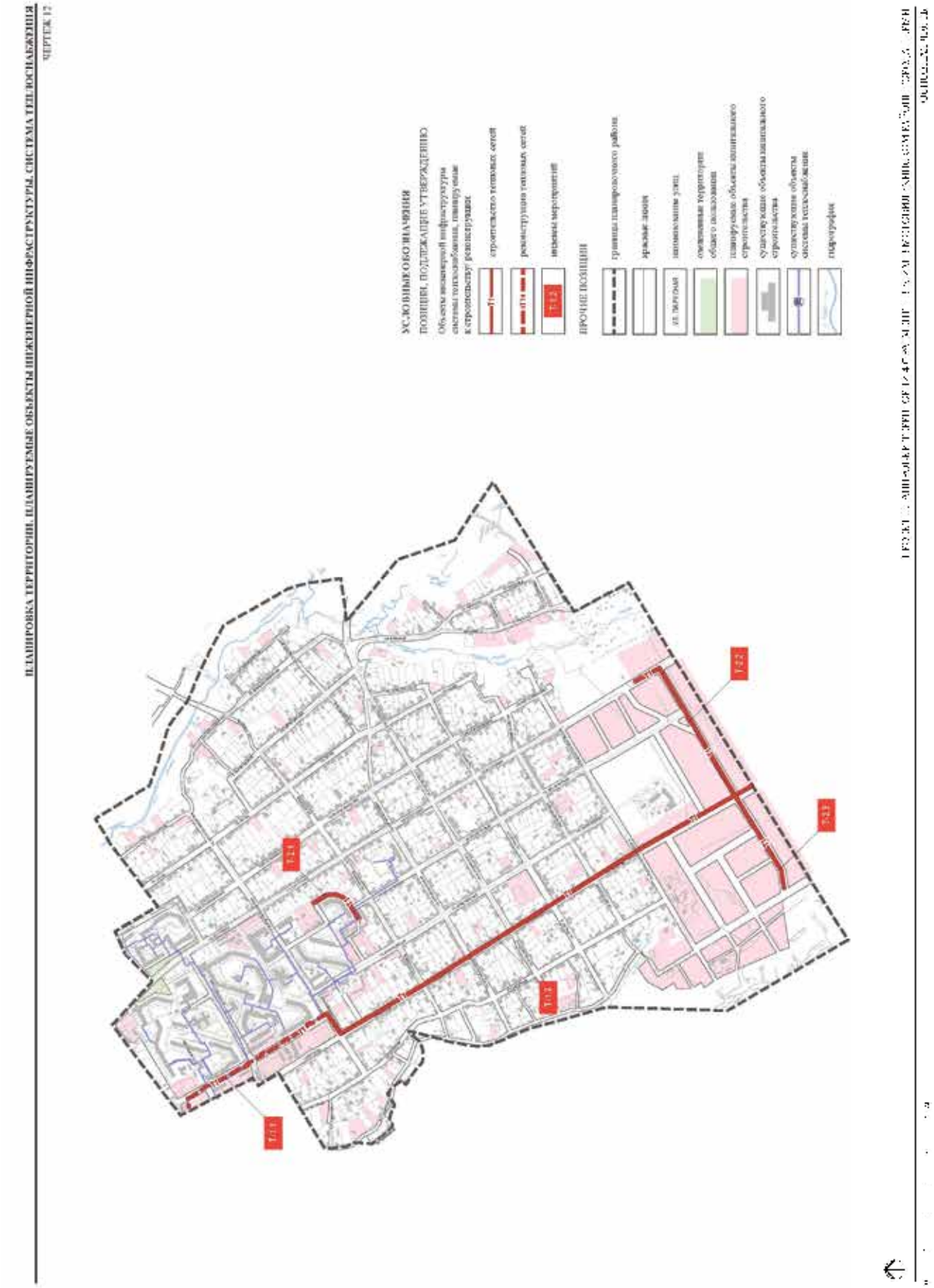
ПЛАНИРОВКА ТЕРРИТОРИИ, ПЛАНИРУЕМЫЕ ОБЪЕКТЫ ИНЖЕНЕРНОЙ ИНФРАСТРУКТУРЫ. СИСТЕМА ТЕПЛОСНАБЖЕНИЯ
ЧЕРТЕЖ 12
УСЛОВНЫЕ ОБОЗНАЧЕНИЯ
ПОЗИЦИИ, ПОДЛЕЖАЩИЕ УТВЕРЖДЕНИЮ
Объекты инженерной инфраструктуры системы теплоснабжения, планируемые к строительству/реконструкции
строительство тепловых сетей
реконструкция тепловых сетей
номера мероприятий
ПРОЧИЕ ПОЗИЦИИ
границы планировочного района
красные линии
магистральные улицы
ограничения территории общего пользования
планируемые объекты капитального строительства
существующие объекты капитального строительства
существующие объекты системы теплоснабжения
гидрография
Т.1.1
Т.2.1
Т.2.2
Т.2.3

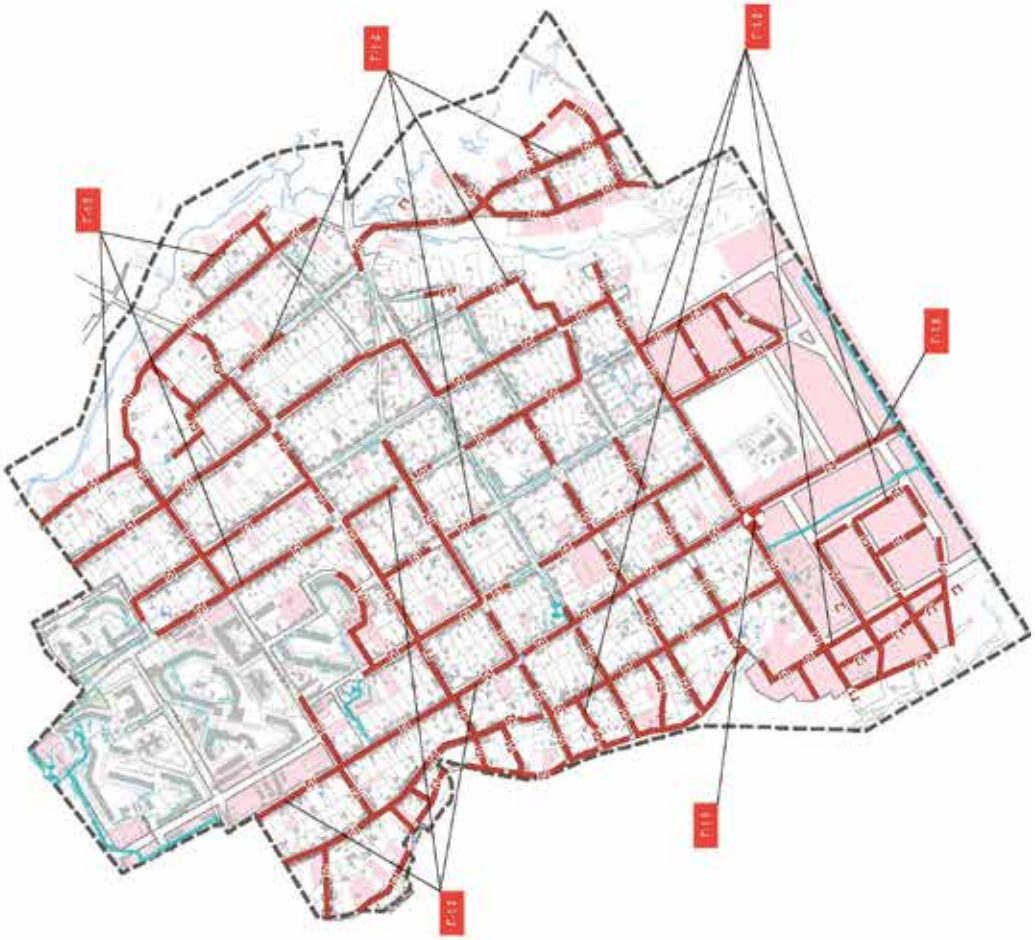
ПЛАНИРОВКА ТЕРРИТОРИИ. ПЛАНИРУЕМЫЕ ОБЪЕКТЫ ИНЖЕНЕРНОЙ ИНФРАСТРУКТУРЫ. СИСТЕМА ГАЗОСНАБЖЕНИЯ
ЧЕРТЕЖ 13
УСЛОВНЫЕ ОБОЗНАЧЕНИЯ
ПОЗИЦИИ, ПОДЛЕЖАЩИЕ УТВЕРЖДЕНИЮ
Объекты инженерной инфраструктуры системы газоснабжения, планируемые к строительству / реконструкции
строительство сетей низкого давления
строительство ГРП
номера мероприятий
ПРОЧИЕ ПОЗИЦИИ
границы планировочного района
красные линии
планировочные улицы
основные территории общего пользования
планируемые объекты капитального строительства
существующие объекты капитального строительства
существующие объекты системы газоснабжения
гидрография
ПРОЕКТ ПЛАНИРОВКИ ТЕРРИТОРИИ 4 ФРАГМЕНТ 7 ВИСИМ В МОТОВИЛИХИНСКОМ РАЙОНЕ ГОРОДА ПЕРМИ
ОСНОВНАЯ ЧАСТЬ

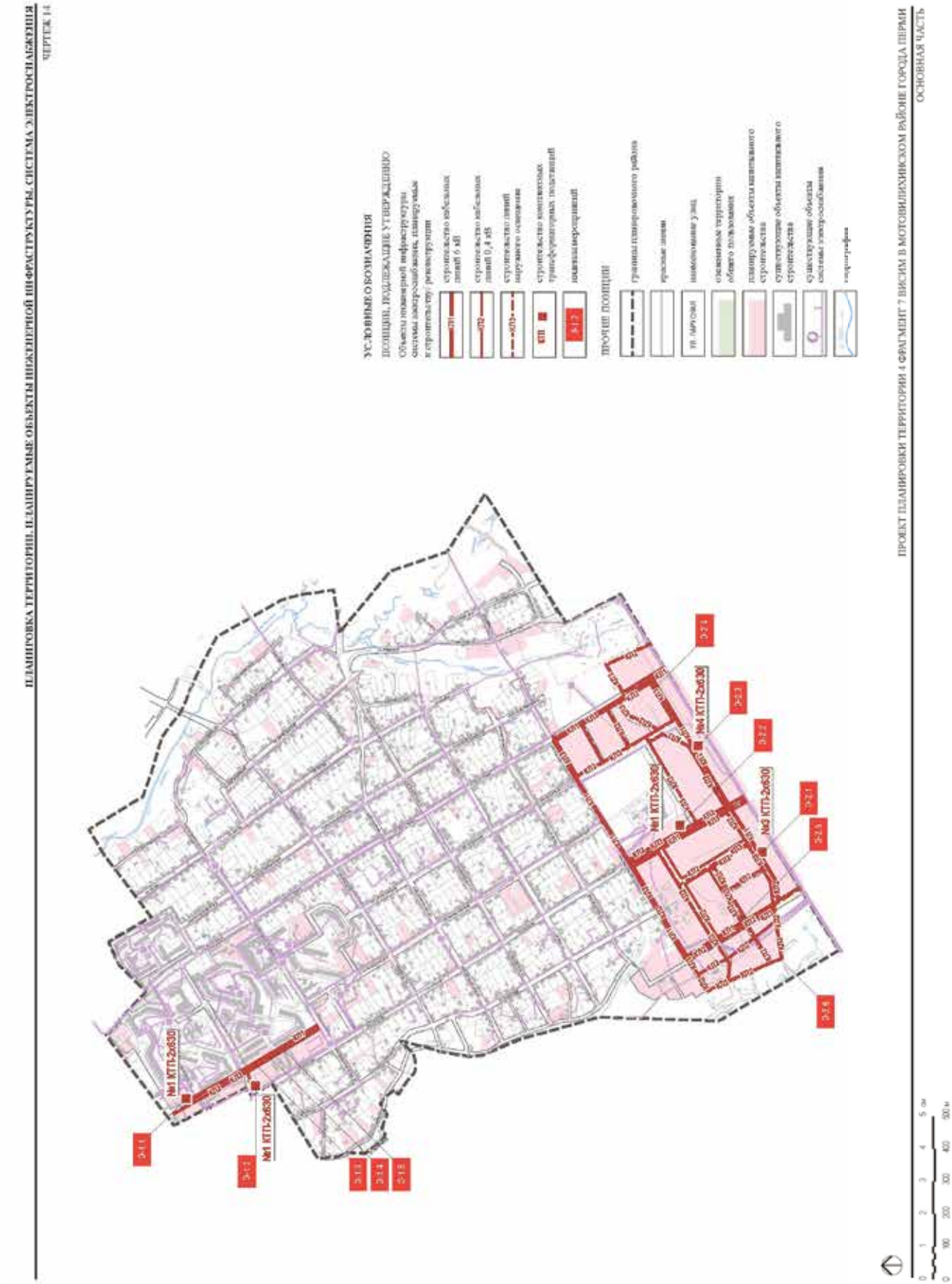
ПЛАНИРОВКА ТЕРРИТОРИИ. ПЛАНИРУЕМЫЕ ОБЪЕКТЫ ИНЖЕНЕРНОЙ ИНФРАСТРУКТУРЫ. СИСТЕМА ЭЛЕКТРОСНАБЖЕНИЯ
ЧЕРТЕЖ 14
УСЛОВНЫЕ ОБОЗНАЧЕНИЯ
ПОЗИЦИИ, ПОДЛЕЖАЩИЕ УТВЕРЖДЕНИЮ
Объекты инженерной инфраструктуры системы электроснабжения, планируемые к строительству/реконструкции
строительство кабельных линий 6 кВ
строительство кабельных линий 0,4 кВ
строительство линий наружного освещения
строительство комплексных трансформаторных подстанций
номера мероприятий
ПРОЧИЕ ПОЗИЦИИ
границы планировочного района
красные линии
наименования улиц
озеленение территории общего пользования
планируемые объекты капитального строительства
существующие объекты капитального строительства
существующие объекты системы электроснабжения
гидрография
№1 КТП-2х630
№4 КТП-2х630
№3 КТП-2х630
ПРОЕКТ ПЛАНИРОВКИ ТЕРРИТОРИИ 4 ФРАГМЕНТ 7 ВИСИМ В МОТОВИЛИХИНСКОМ РАЙОНЕ ГОРОДА ПЕРМИ
ОСНОВНАЯ ЧАСТЬ

ПЛАНИРОВКА ТЕРРИТОРИИ. КРАСНЫЕ ЛИНИИ

ЧЕРТЕЖ 1

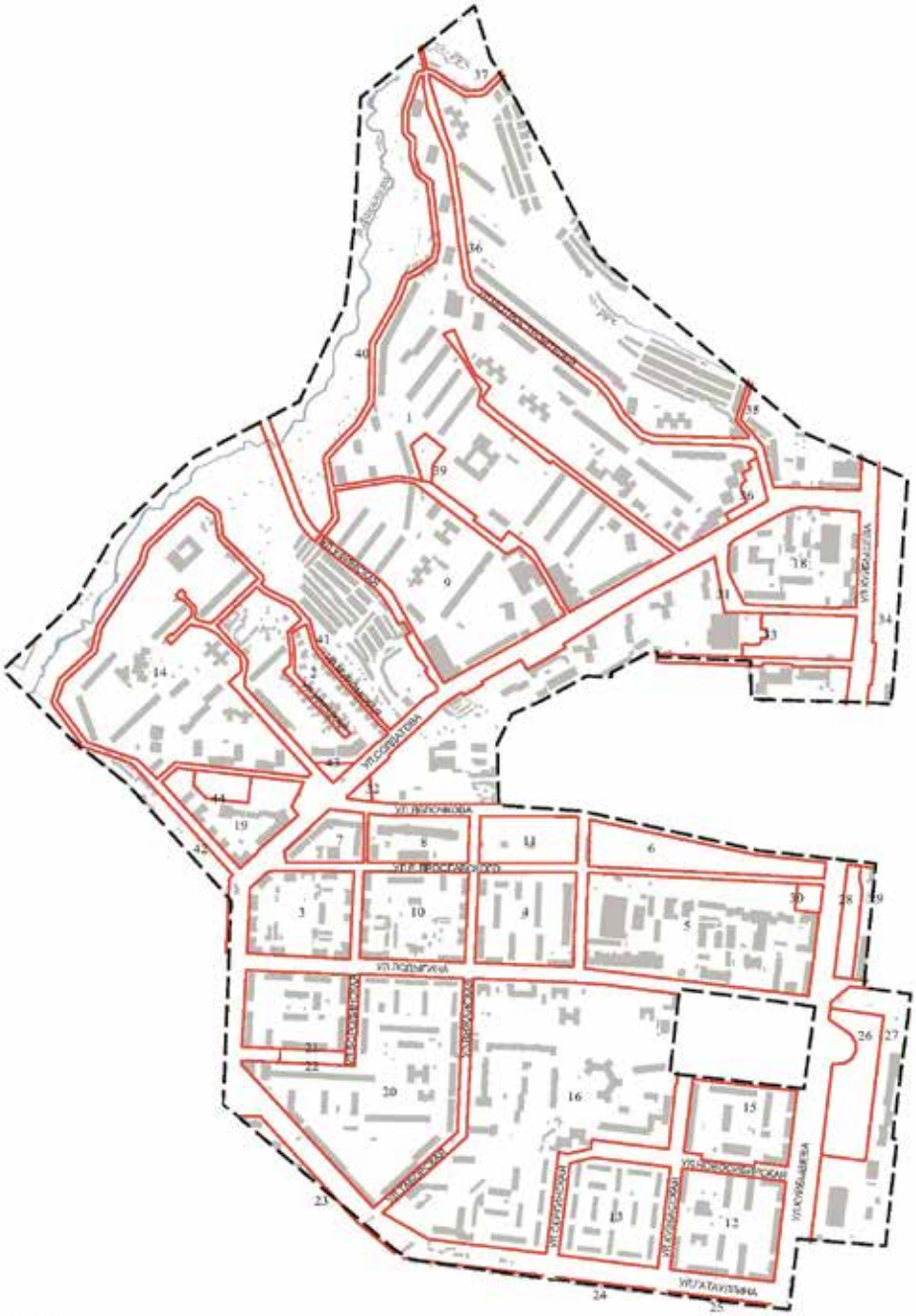

УСЛОВНЫЕ ОБОЗНАЧЕНИЯ

красные линии

Прочие позиции

граница планировочного района

УЛ. ЛОДЫГИНА наименование улиц

здания и сооружения

25 порядковый номер элемента планировочной структуры

ПРОЕКТ ПЛАНИРОВКИ ТЕРРИТОРИИ СЕЛА ПЕРЕТЯГИНО СЕЛО ПЕРЕТЯГИНО ПЕРЕТЯГИНСКОГО СЕЛЬСОВЕТА ВОСКРЕСЕНСКОГО РАЙОНА НИЖЕГОРОДСКОЙ ОБЛАСТИ

ПЛАНИРОВКА ТЕРРИТОРИИ. ЛИНИИ РЕГУЛИРОВАНИЯ ЗАСТРОЙКИ

ЧЕРТЕЖ 2

УСЛОВНЫЕ ОБОЗНАЧЕНИЯ

линии регулирования застройки

Прочие позиции

граница планировочного района

УЛ.ЛОДЫГИНА наименование улиц

здания и сооружения

ПЛАНИРОВКА ТЕРРИТОРИИ. ЭЛЕМЕНТЫ ПЛАНИРОВОЧНОЙ СТРУКТУРЫ

ЧЕРТЕЖ 3

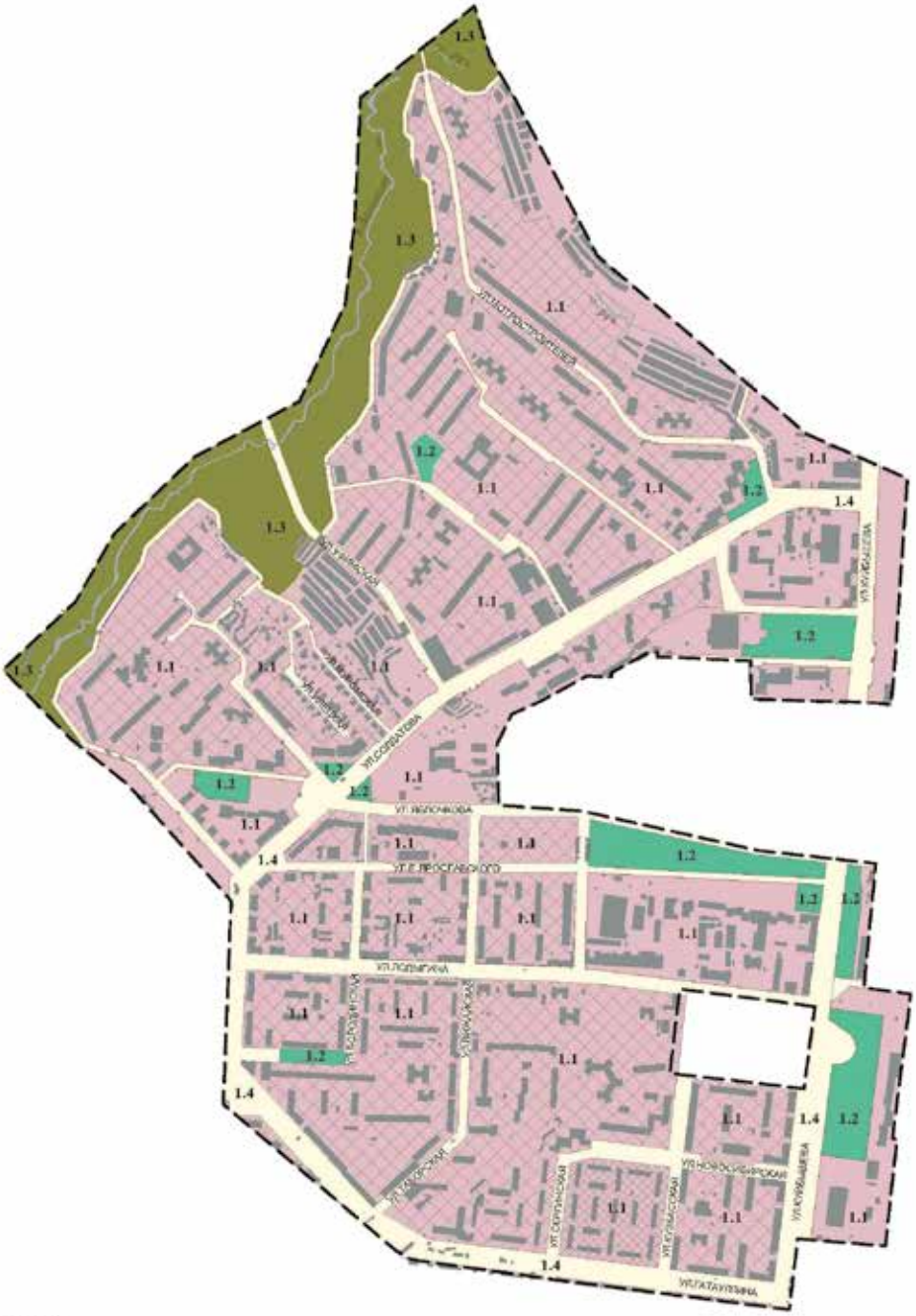
1.1
1.2
1.3
1.4
УЛ. ЛОДЫГИНА
УЛ. ЛЕОНОВА
УЛ. ЛЕОНОВА
УЛ. ЛЕОНОВСКИЙ
УЛ. ЛЕОНОВСКИЙ
УЛ. ЛЕОНОВСКИЙ

ПЛАНИРОВКА ТЕРРИТОРИИ. ОБЪЕКТЫ ТРАНСПОРТНОЙ ИНФРАСТРУКТУРЫ. ВИДЫ УЛИЦ ПО НАЗНАЧЕНИЮ

ЧЕРТЕЖ 4

УСЛОВНЫЕ ОБОЗНАЧЕНИЯ

Виды улиц по назначению

- улицы общегородские
- улицы районные
- улицы квартальные
- улицы квартальные вспомогательные

Прочие позиции

- граница планировочного района
- ул. Гордыгина — наименование улиц
- здания и сооружения
- границы элементов планировочной структуры
- природно-рекреационные территории
- улицы районные на перспективу
- пешеходные и велосипедные связи вне улично-дорожной сети
- зоны ограничения с целью обеспечения доступа

ПЛАНИРОВКА ТЕРРИТОРИИ. ОБЪЕКТЫ ТРАНСПОРТНОЙ ИНФРАСТРУКТУРЫ. ВИДЫ УЛИЦ ПО РАСПОЛОЖЕНИЮ В ПЛАНИРОВОЧНОЙ СТРУКТУРЕ ГОРОДА

ЧЕРТЕЖ 3

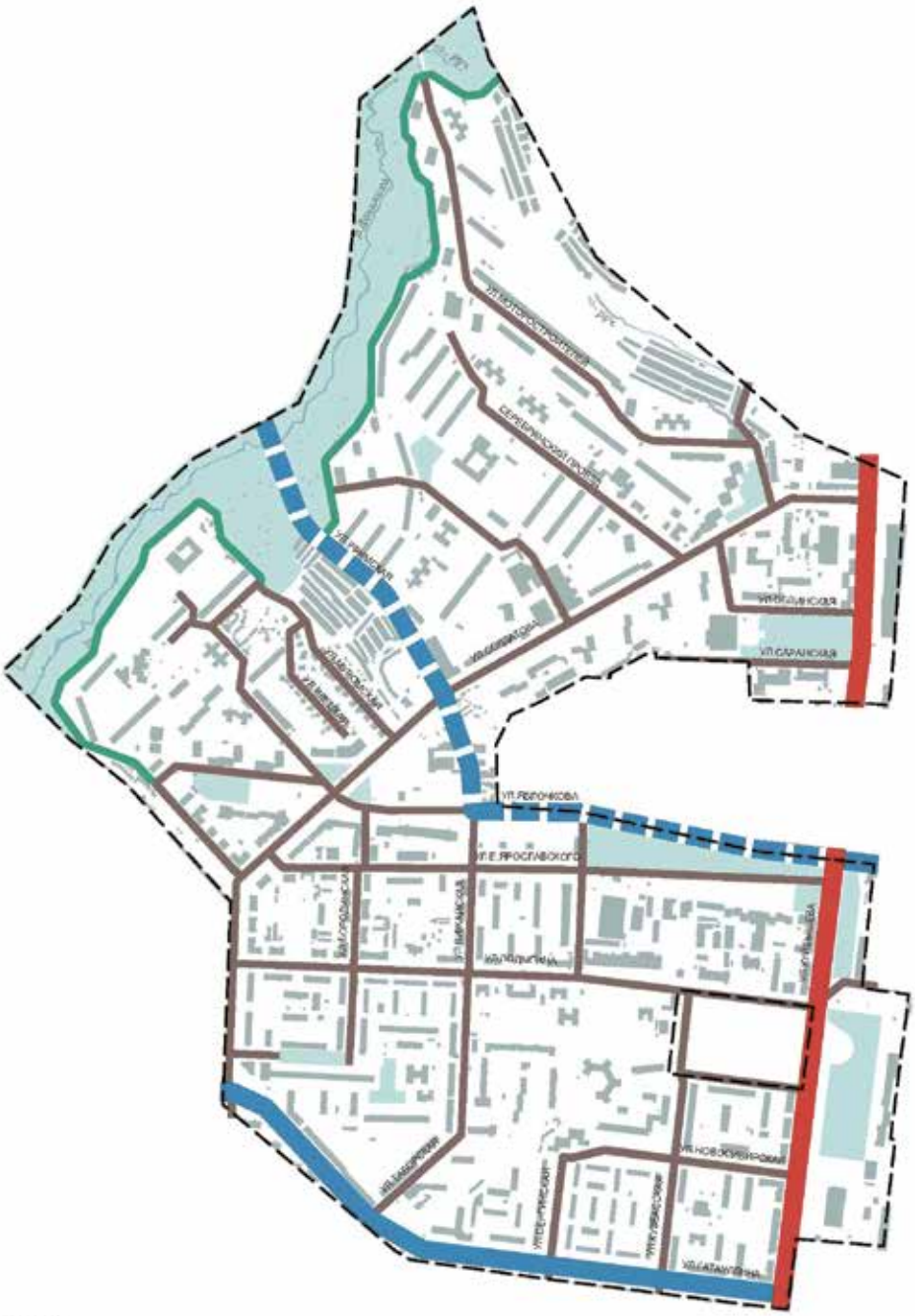

УСЛОВНЫЕ ОБОЗНАЧЕНИЯ

Виды улиц по расположению в планировочной структуре города

- улицы продольные
- улицы радиальные
- улицы вдоль кромок оврагов, лесов, парков, долин рек
- улицы обычные стандартные

Прочие позиции

- граница планировочного района
- ул. Годыгина — наименование улиц
- здания и сооружения
- природно-рекреационные территории
- улицы продольные на перспективу

ПЛАНИРОВКА ТЕРРИТОРИИ. ОБЪЕКТЫ ТРАНСПОРТНОЙ ИНФРАСТРУКТУРЫ. ГОРОДСКОЙ ОБЩЕСТВЕННЫЙ ТРАНСПОРТ

ЧЕРТЕЖ 6

УСЛОВНЫЕ ОБОЗНАЧЕНИЯ

Линии движения и остановки общественного транспорта

- городской автобус
- трамвай
- троллейбус
- автобус малой вместимости
- конечная остановка общественного транспорта

Прочие позиции

- граница планировочного района
- ул. Горького — наименование улиц
- здания и сооружения
- границы элементов планировочной структуры
- линия движения и остановки городской электрички
- зона пешеходной доступности остановок общественного транспорта (СТН Г - 250м) и городской электрички (800м)

0 90м 180м 270м

ПРОЕКТ ПЛАНИРОВКИ ТЕРРИТОРИИ 4 ФРАГМЕНТ 8 СОЛДАТОВА В СВЕРДЛОВСКОМ РАЙОНЕ ГОРОДА ПЕРМИ

ОСНОВНАЯ ЧАСТЬ

ПЛАНИРОВКА ТЕРРИТОРИИ. ОБЪЕКТЫ ТРАНСПОРТНОЙ ИНФРАСТРУКТУРЫ. РАЗМЕЩЕНИЕ ПАРКОВОЧНЫХ МЕСТ

ЧЕРТЕЖ 7

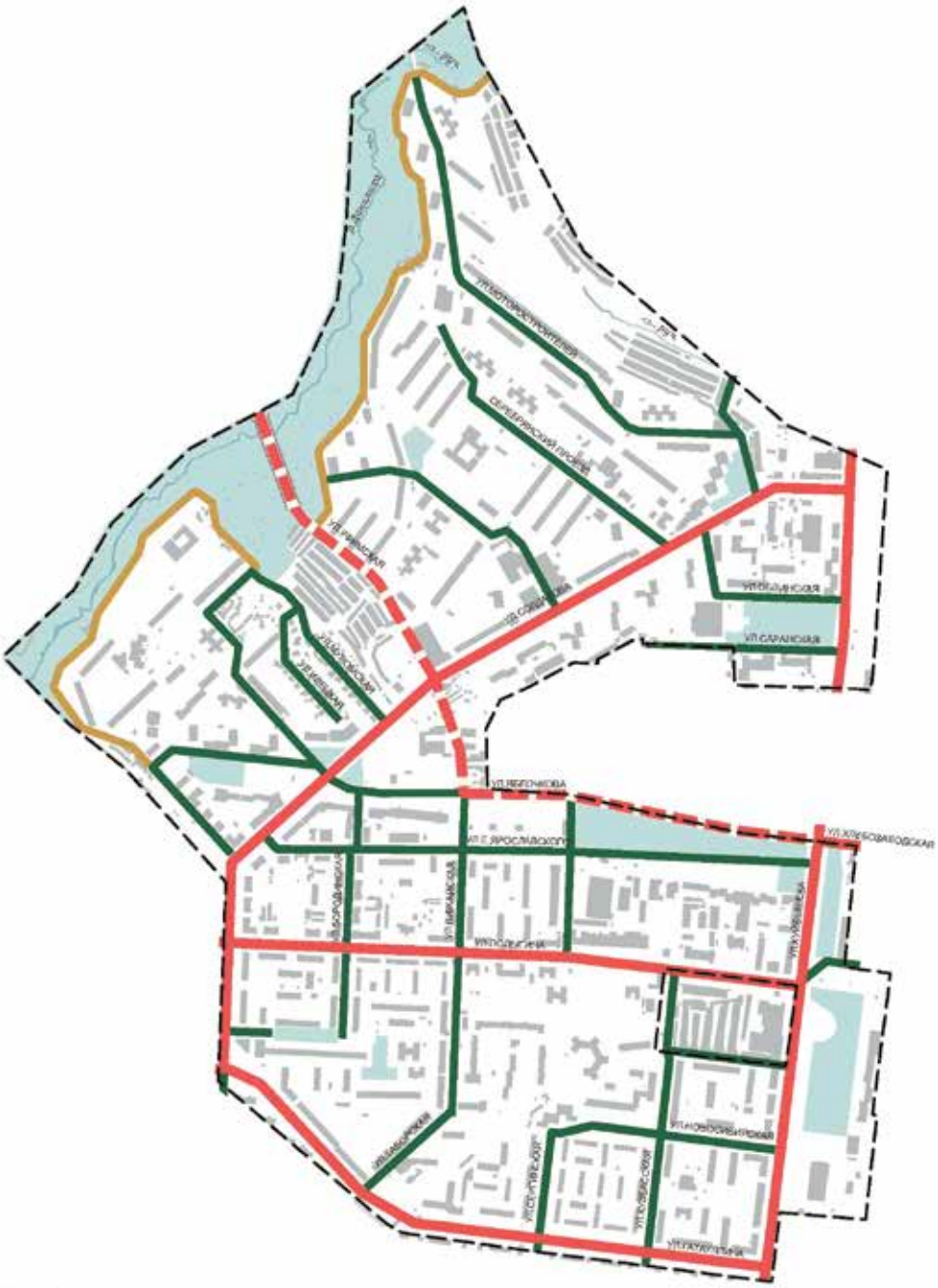

УСЛОВНЫЕ ОБОЗНАЧЕНИЯ

Размещение парковочных мест в профиле улично-дорожной сети

- запрещено
- разрешено
- не регламентируется

Прочие позиции

- граница планировочного района
- ул. Годыгина — наименование улиц
- здания и сооружения
- инженерно-транспортные сооружения
- природно-рекреационные территории
- размещение парковочных мест в профиле улично-дорожной сети запрещено на перспективу

ПЛАНИРОВКА ТЕРРИТОРИИ
ЗОНЫ ПЛАНИРУЕМОГО РАЗМЕЩЕНИЯ ОБЪЕКТОВ СОЦИАЛЬНО-КУЛЬТУРНОГО И КОММУНАЛЬНО-БЫТОВОГО НАЗНАЧЕНИЯ, ИНЫХ ОБЪЕКТОВ КАПИТАЛЬНОГО СТРОИТЕЛЬСТВА

ЧЕРТЕЖ 8

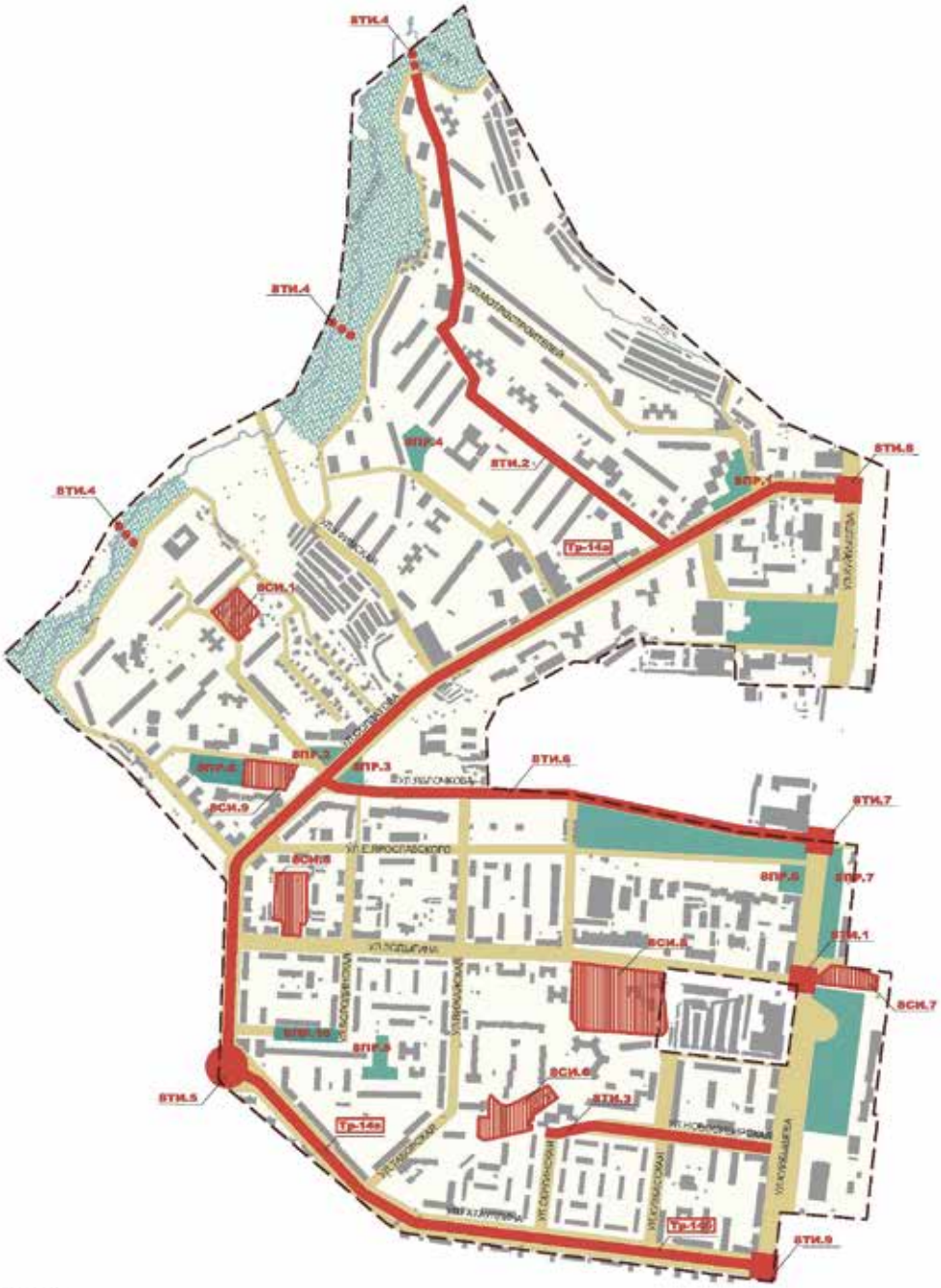

УСЛОВНЫЕ ОБОЗНАЧЕНИЯ

1.Границы зон планируемого размещения объектов капитального строительства социально-культурного, коммунально-бытового и иного назначения

ВСИ.1 — объекты социальной инфраструктуры и коммунально-бытового назначения

ВПР.1 — территория общего пользования с элементами озеленения

2.Мероприятия по планируемому размещению объектов капитального строительства

ВТИ.1 ВТИ.1 ВТИ.3 — объекты транспортной инфраструктуры

Тр-26г — индексы согласно Генеральному плану города Перми

Прочие позиции

- граница планировочного района
- ул. Лодыгина — наименование улиц
- здания и сооружения
- улично-дорожная сеть, мероприятия по развитию не установлены
- природно-рекреационные зоны

ПРОЕКТ ПЛАНИРОВКИ ТЕРРИТОРИИ 4 ФРАГМЕНТ 8 СОЛДАТОВА В СВЕРДЛОВСКОМ РАЙОНЕ ГОРОДА ПЕРМИ

ОСНОВНАЯ ЧАСТЬ

ПЛАНИРОВКА ТЕРРИТОРИИ. ПЛАНИРУЕМЫЕ ОБЪЕКТЫ ИНЖЕНЕРНОЙ ИНФРАСТРУКТУРЫ. СИСТЕМА ХОЗЯЙСТВЕННО-ФЕКАЛЬНОЙ КАНАЛИЗАЦИИ

ЧЕРТЕЖ 10

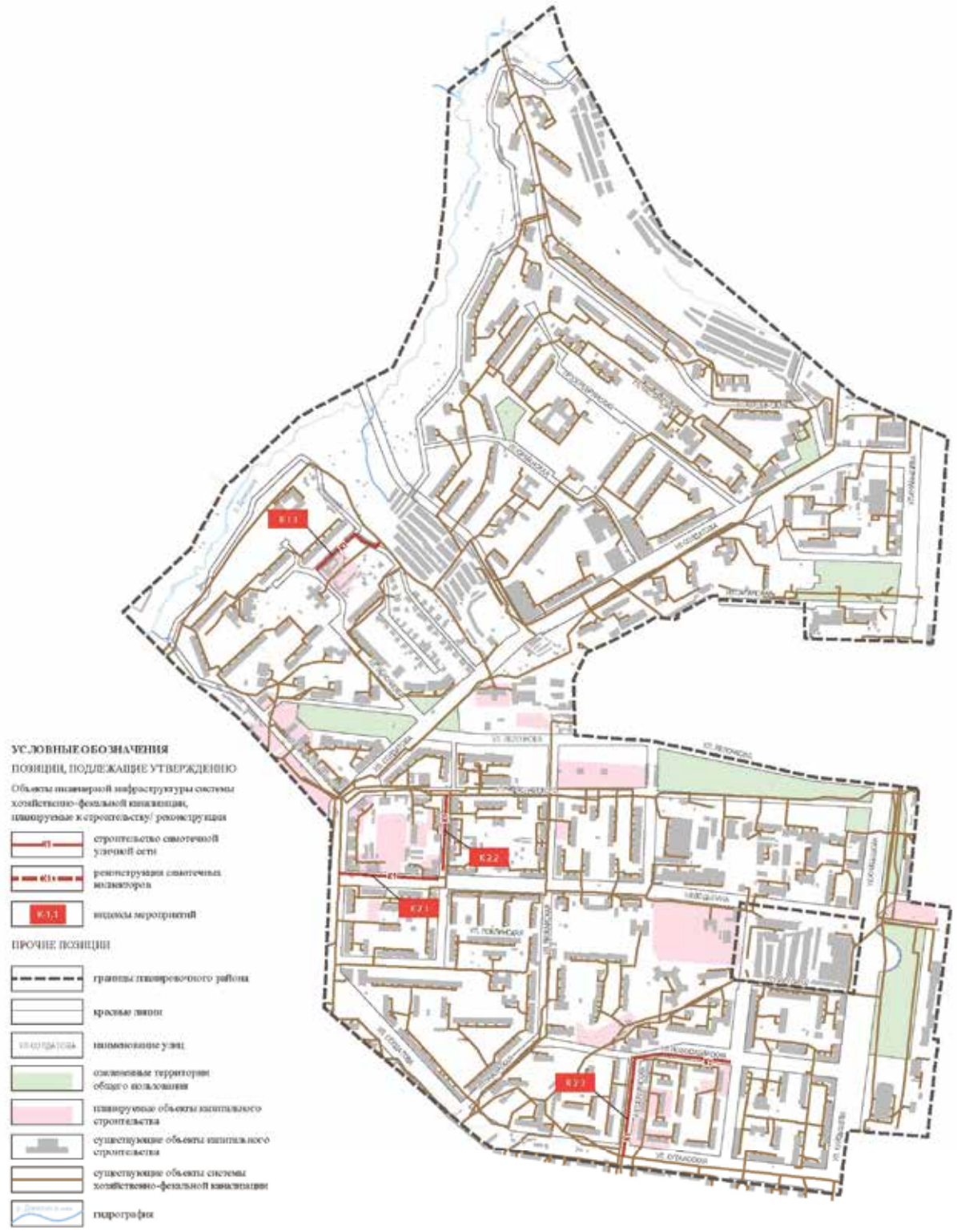

ПРОЕКТ ПЛАНИРОВКИ ТЕРРИТОРИИ 4 ФРАГМЕНТ 8 СОЛДАТОВА В СВЕРДЛОВСКОМ РАЙОНЕ ГОРОДА ПЕРМИ

ОСНОВНАЯ ЧАСТЬ

ПЛАНИРОВКА ТЕРРИТОРИИ. ПЛАНИРУЕМЫЕ ОБЪЕКТЫ ИНЖЕНЕРНОЙ ИНФРАСТРУКТУРЫ. СИСТЕМА ДОЖДЕВОЙ КАНАЛИЗАЦИИ

ЧЕРТЕЖ 11

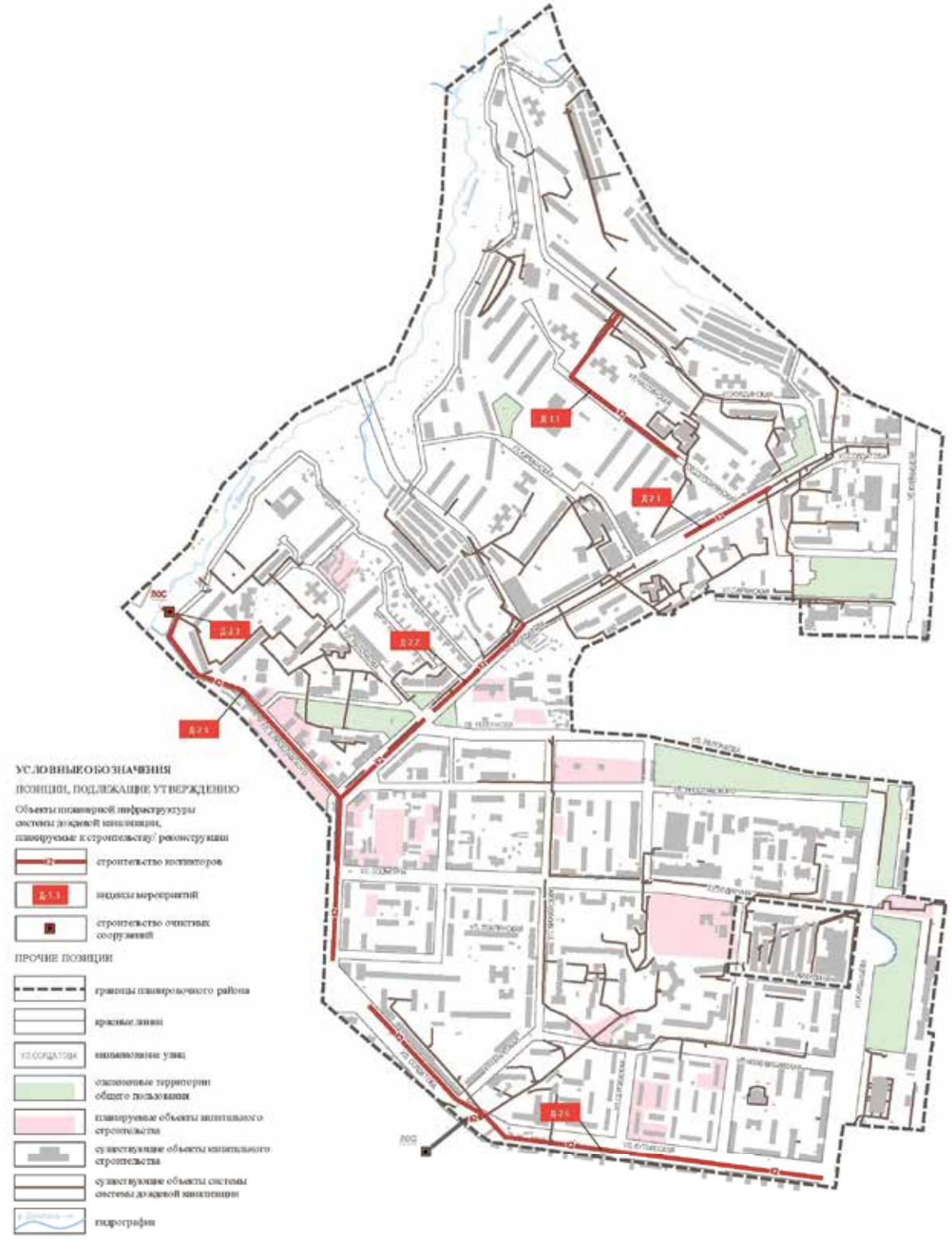

ПРОЕКТ ПЛАНИРОВКИ ТЕРРИТОРИИ 4 ФРАГМЕНТ 8 СОЛДАТОВА В СВЕРДЛОВСКОМ РАЙОНЕ ГОРОДА ПЕРМИ

ОСНОВНАЯ ЧАСТЬ

ПЛАНИРОВКА ТЕРРИТОРИИ. ПЛАНИРУЕМЫЕ ОБЪЕКТЫ ИНЖЕНЕРНОЙ ИНФРАСТРУКТУРЫ. СИСТЕМА ТЕПЛОСНАБЖЕНИЯ

ЧЕРТЕЖ 12

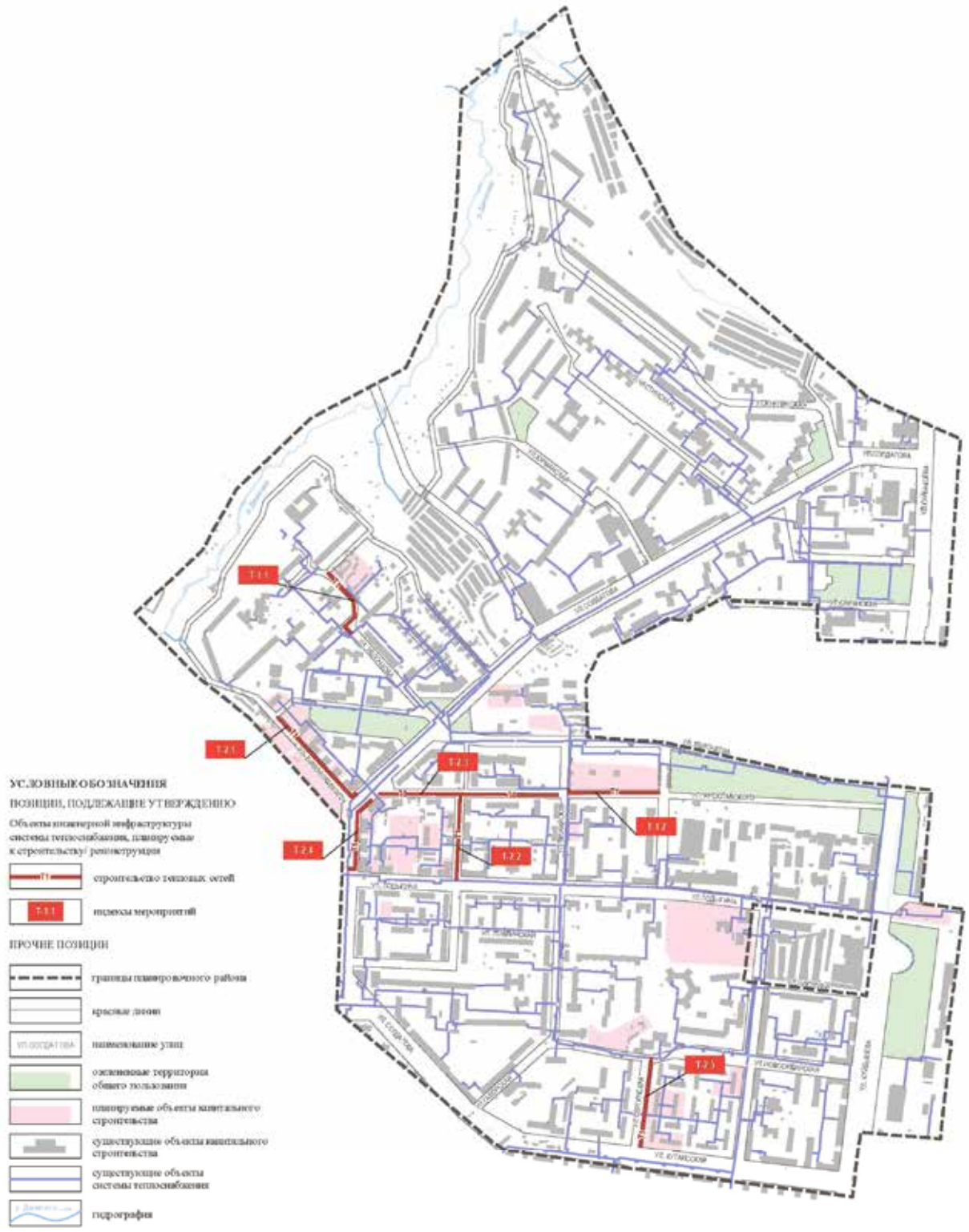

ПРОЕКТ ПЛАНИРОВКИ ТЕРРИТОРИИ 4 ФРАГМЕНТ 8 СОЛДАТОВА В СВЕРДЛОВСКОМ РАЙОНЕ ГОРОДА ПЕРМИ

ОСНОВНАЯ ЧАСТЬ

0 1 2 3 4 5 см

0 80 160 240 320 400м

ПЛАНИРОВКА ТЕРРИТОРИИ. ПЛАНИРУЕМЫЕ ОБЪЕКТЫ ИНЖЕНЕРНОЙ ИНФРАСТРУКТУРЫ. СИСТЕМА ГАЗОСНАБЖЕНИЯ

ЧЕРТЕЖ 13

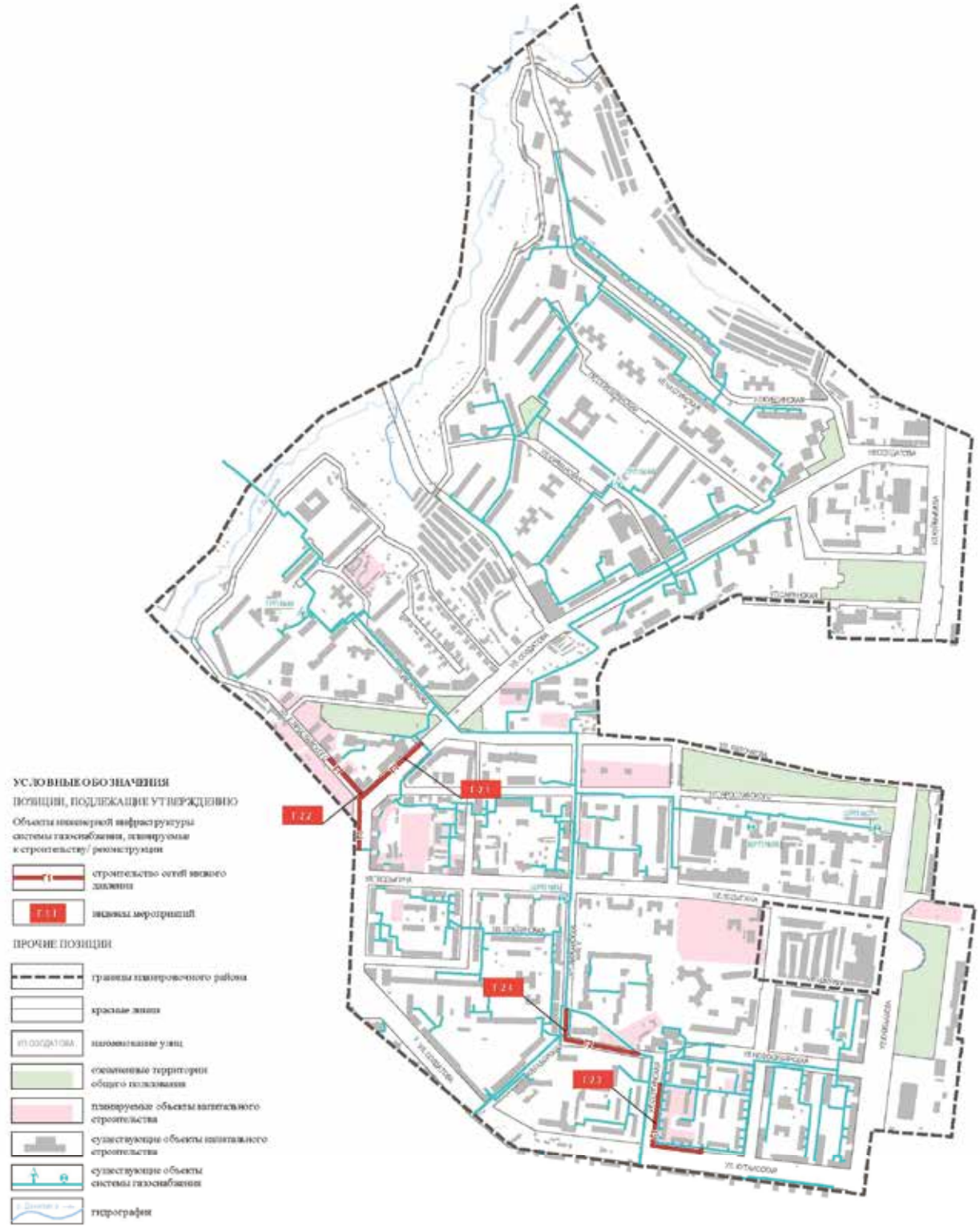

ПРОЕКТ ПЛАНИРОВКИ ТЕРРИТОРИИ 4 ФРАГМЕНТ 8 СОЛДАТОВА В СВЕРДЛОВСКОМ РАЙОНЕ ГОРОДА ПЕРМИ

ОСНОВНАЯ ЧАСТЬ

0 1 2 3 4 5 см

0 80 160 240 320 400 м

ПЛАНИРОВКА ТЕРРИТОРИИ. ПЛАНИРУЕМЫЕ ОБЪЕКТЫ ИНЖЕНЕРНОЙ ИНФРАСТРУКТУРЫ. СИСТЕМА ЭЛЕКТРОСНАБЖЕНИЯ

ЧЕРТЕЖ 14

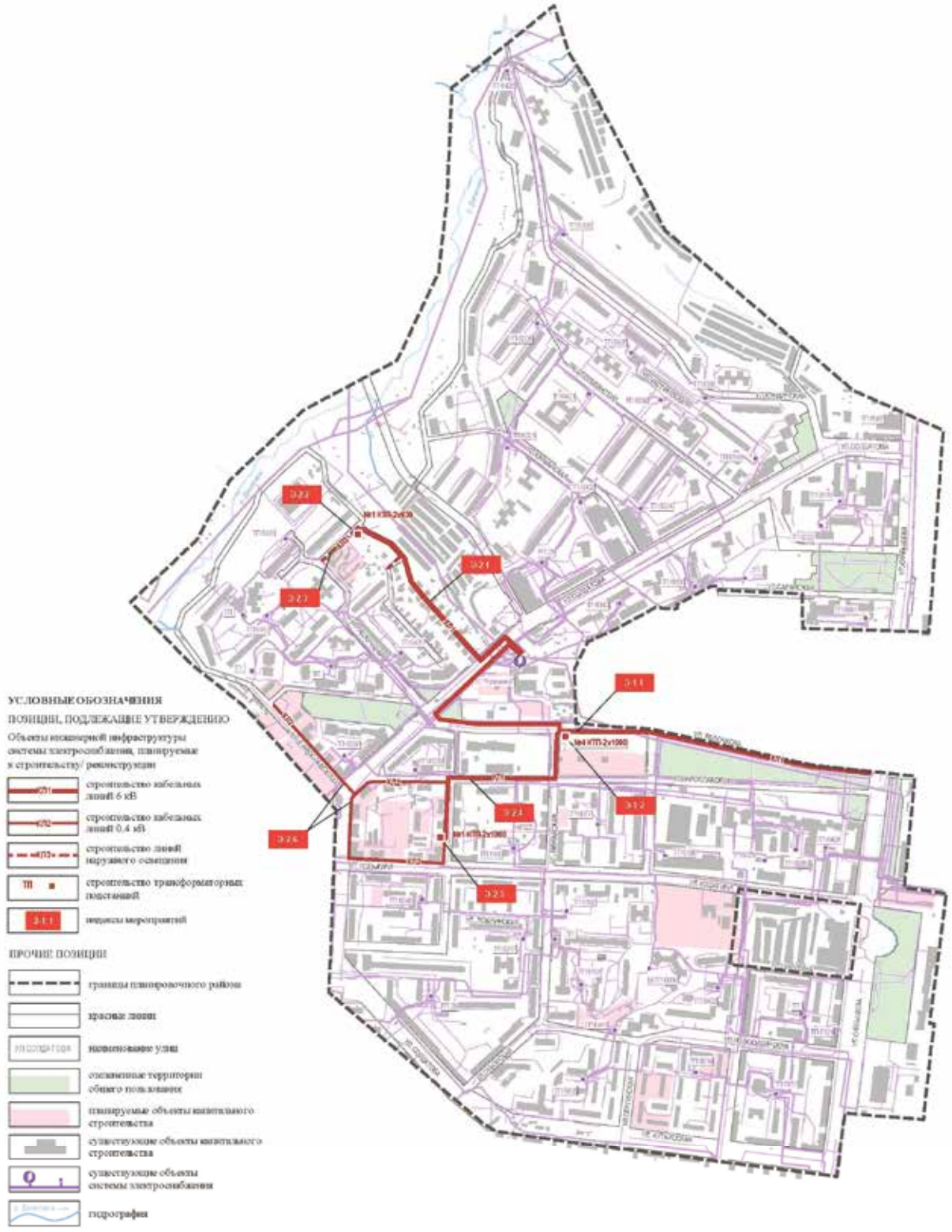

ПРОЕКТ ПЛАНИРОВКИ ТЕРРИТОРИИ 4 ФРАГМЕНТ 8 СОЛДАТОВА В СВЕРДЛОВСКОМ РАЙОНЕ ГОРОДА ПЕРМИ

ОСНОВНАЯ ЧАСТЬ

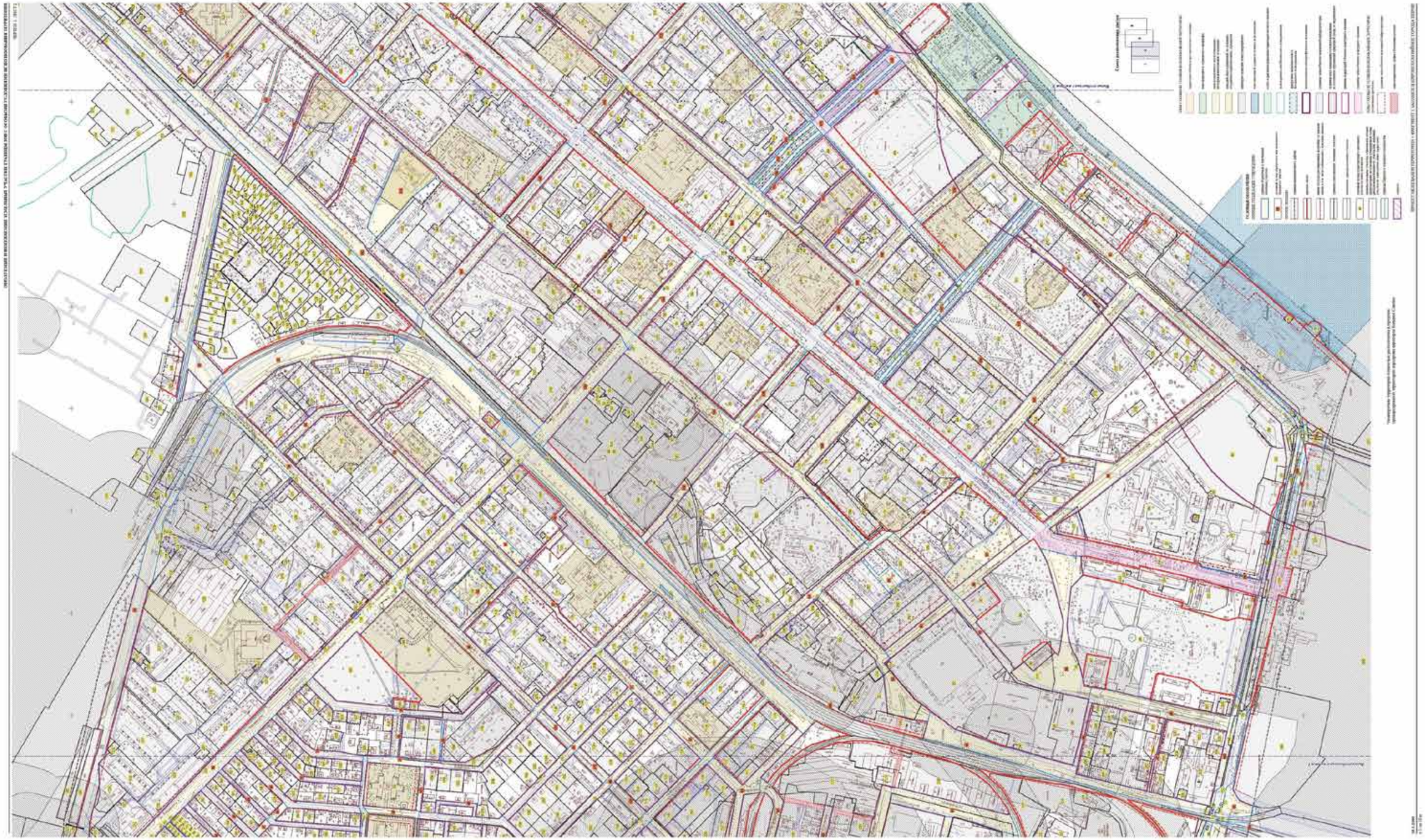

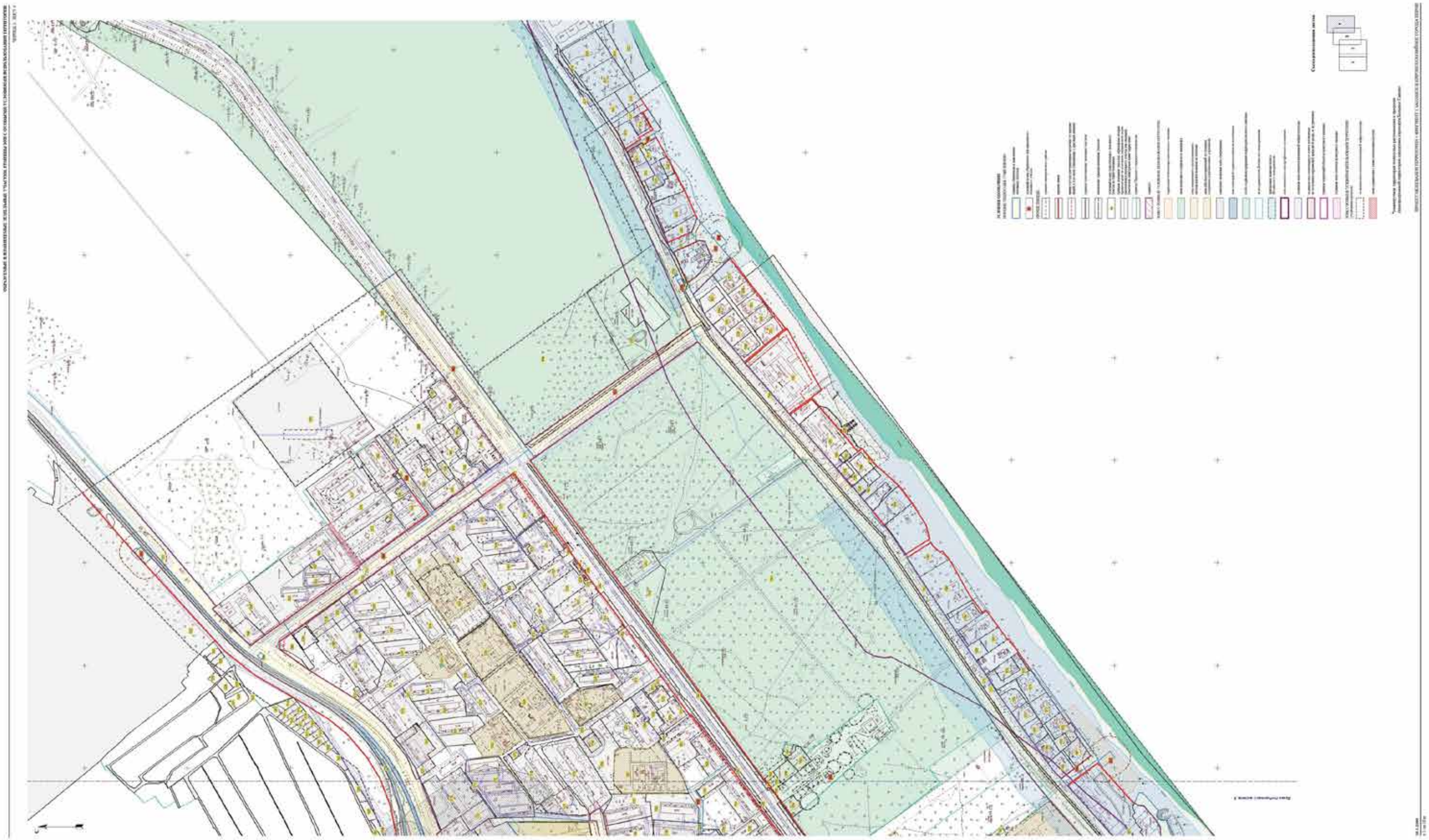

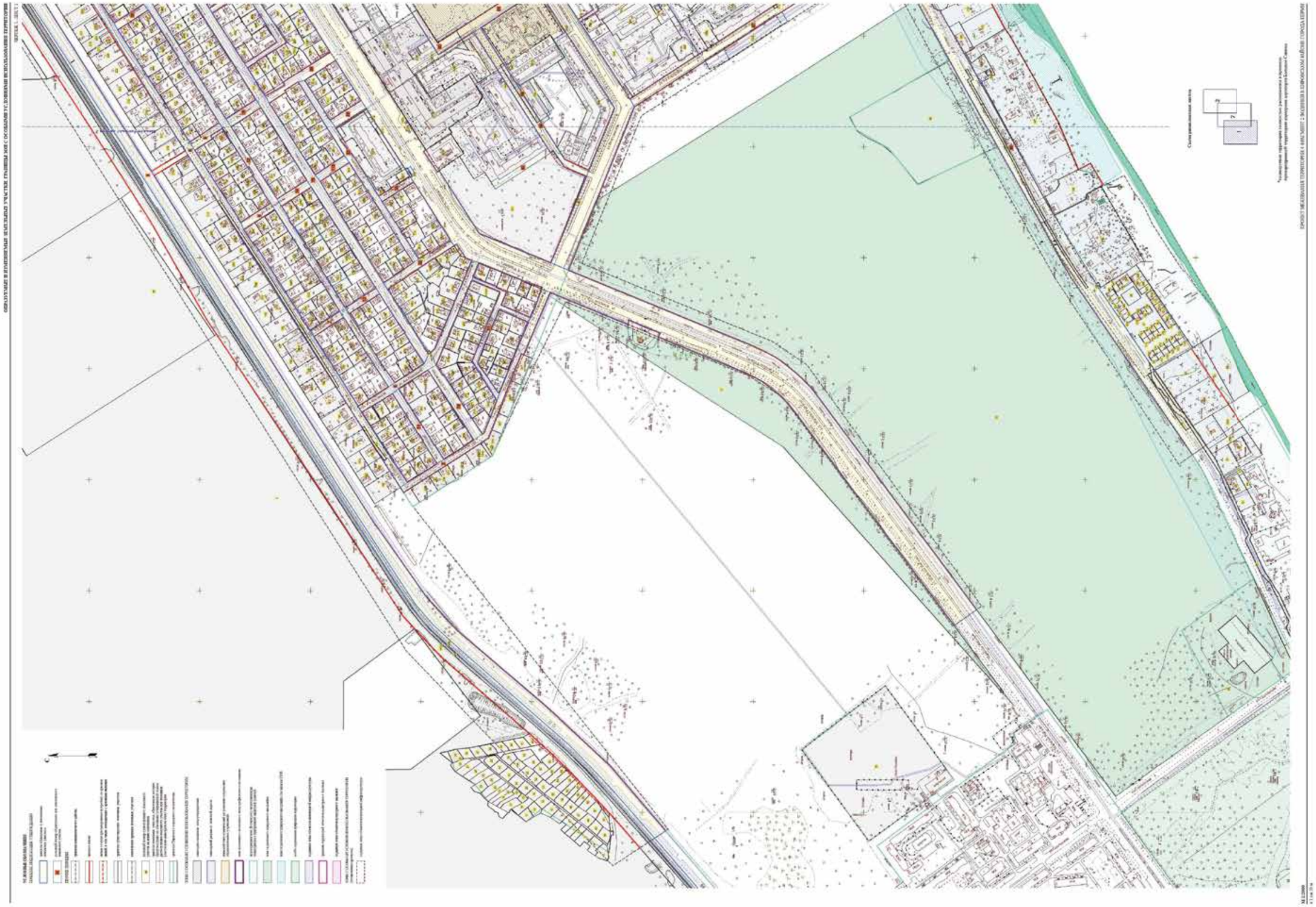

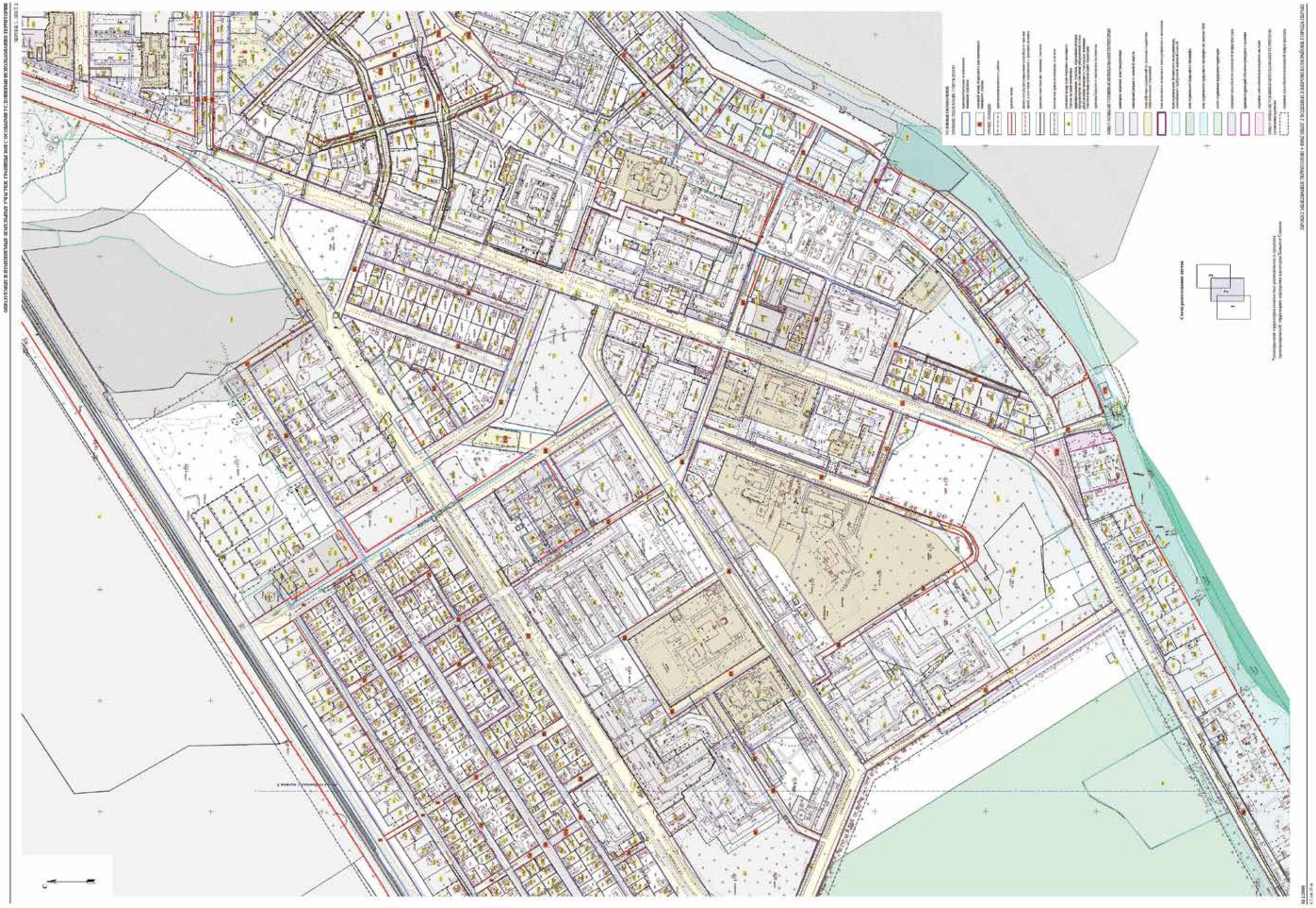

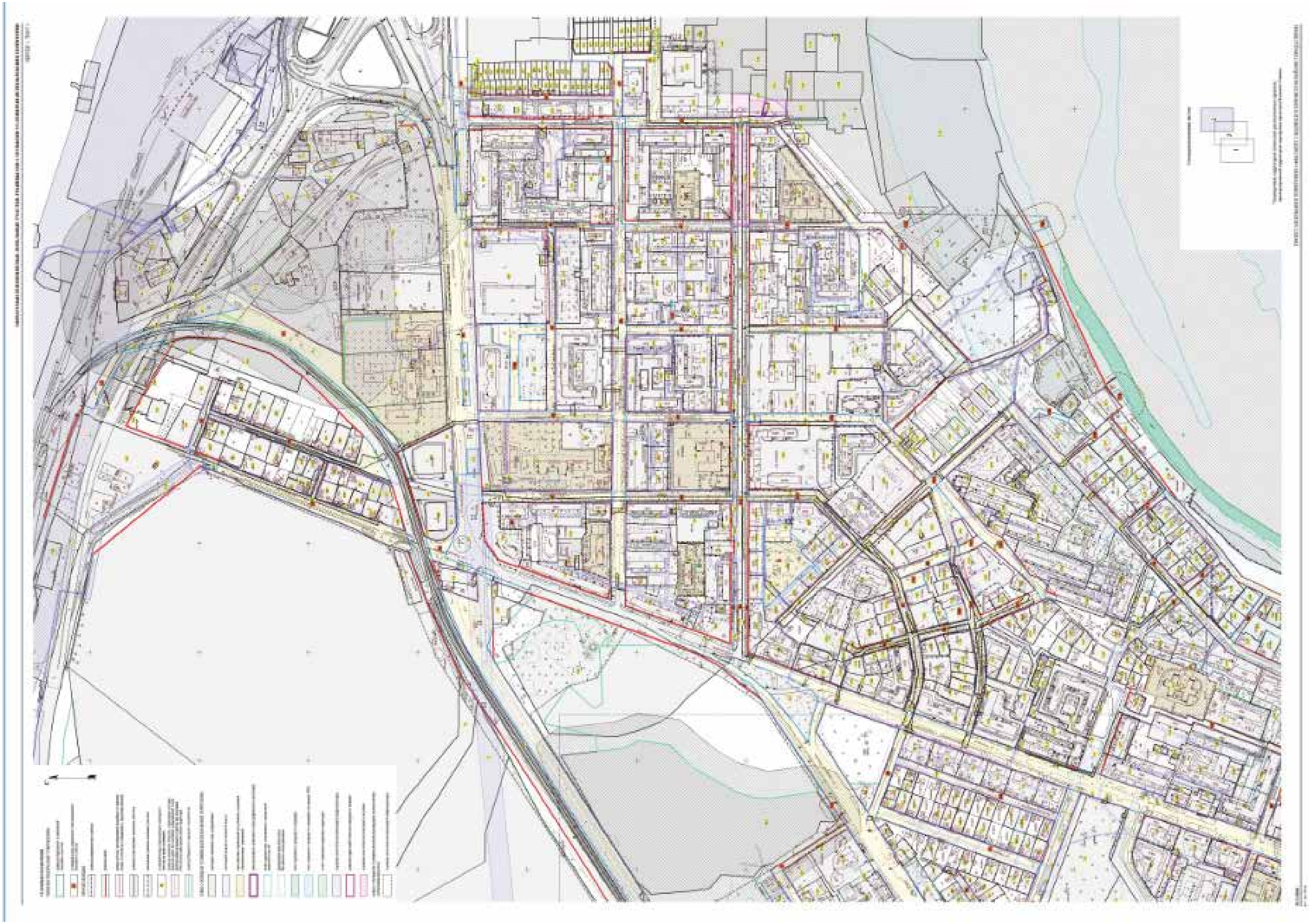

ОБРАЗУЕМЫЕ И ИЗМЕНЯЕМЫЕ ЗЕМЕЛЬНЫЕ УЧАСТКИ, ГРАНИЦЫ ЗОН С ОСОБЫМИ УСЛОВИЯМИ ИСПОЛЬЗОВАНИЯ ТЕРРИТОРИИ
ЧЕРТЕЖ 1 ЛИСТ 1
ПРОЕКТ МЕЖЕВАНИЯ ТЕРРИТОРИИ в ФРАГМЕНТ 3 ПАЛЫМИХА В КИРОВСКОМ РАЙОНЕ ГОРОДА ПЕРМИ

ОБРАЗУЕМЫЕ И ИЗМЕНЯЕМЫЕ ЗЕМЕЛЬНЫЕ УЧАСТКИ, ГРАНИЦЫ ЗОН С ОСОБЫМИ УСЛОВИЯМИ ИСПОЛЬЗОВАНИЯ ТЕРРИТОРИИ

ЧЕРТЕЖ 1. ЛИСТ 2

Масштаб 1:2000
в 1 см 20 м

ПРОЕКТ МЕЖЕВАНИЯ ТЕРРИТОРИИ 4 ФРАГМЕНТ 3 НАЛИМИХА В КИРОВСКОМ РАЙОНЕ ГОРОДА ПЕРМИ

ОБРАЗУЕМЫЕ И ИЗМЕНЯЕМЫЕ ЗЕМЕЛЬНЫЕ УЧАСТКИ, ГРАНИЦЫ ЗОН С ОСОБЫМИ УСЛОВИЯМИ ИСПОЛЬЗОВАНИЯ ТЕРРИТОРИИ

ЧЕРТЕЖ 1, ЛИСТ 3

Масштаб 1:2000

в 1 см 20 м

ПРОЕКТ МЕЖЕВАНИЯ ТЕРРИТОРИИ 4 ФРАГМЕНТ 3 НАЛОМИХА В КИРОВСКОМ РАЙОНЕ ГОРОДА ПЕРМИ

ОБРАЗУЕМЫЕ И ИЗМЕНЯЕМЫЕ ЗЕМЕЛЬНЫЕ УЧАСТКИ, ГРАНИЦЫ ЗОН С ОСОБЫМИ УСЛОВИЯМИ ИСПОЛЬЗОВАНИЯ ТЕРРИТОРИИ

ЧЕРТЕЖ 1. ЛИСТ 4

Масштаб 1:2000
в 1 см 20 м

ОБРАЗУЕМЫЕ И ИЗМЕНЯЕМЫЕ ЗЕМЕЛЬНЫЕ УЧАСТКИ, ГРАНИЦЫ ЗОН С ОСОБЫМИ УСЛОВИЯМИ ИСПОЛЬЗОВАНИЯ ТЕРРИТОРИИ

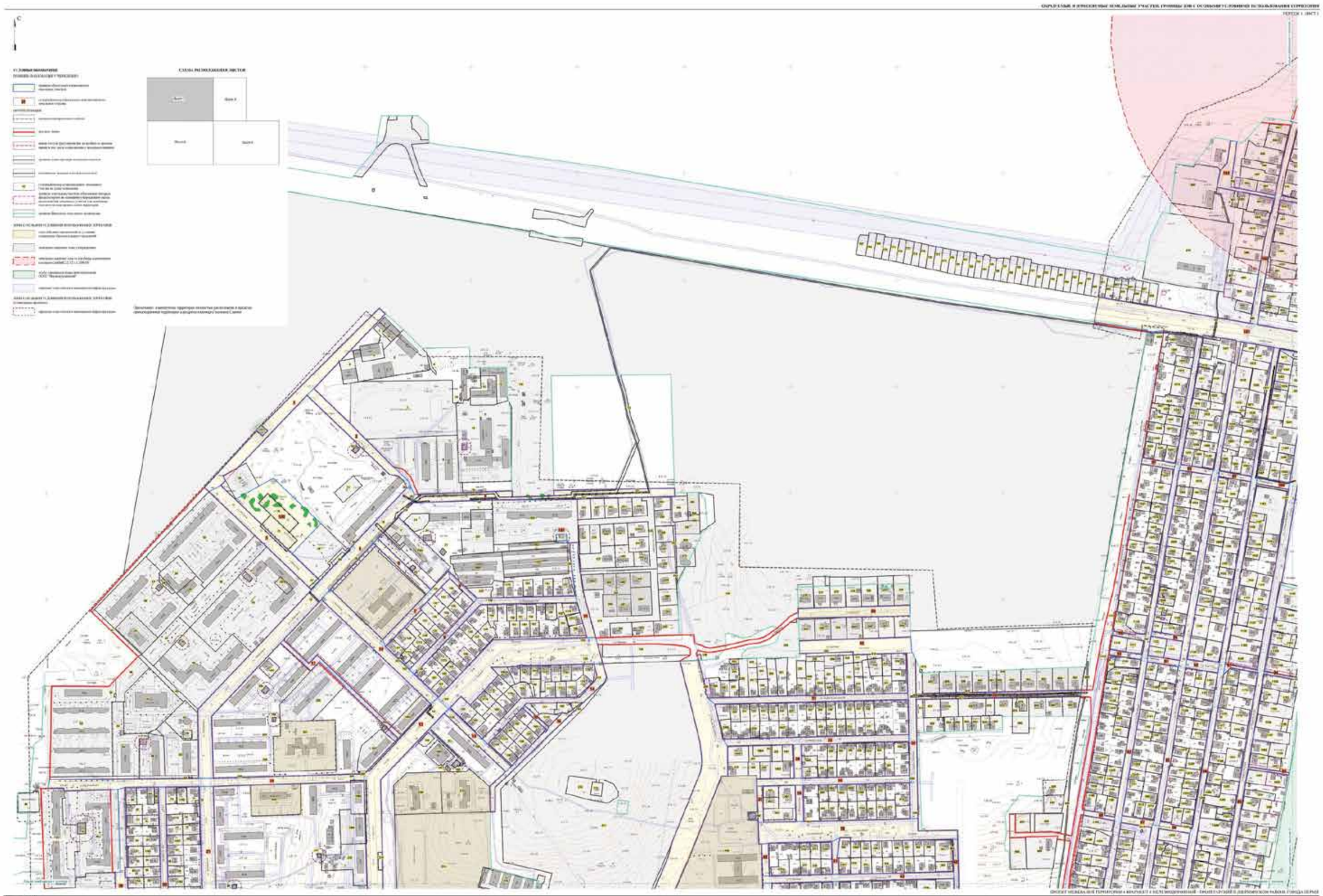

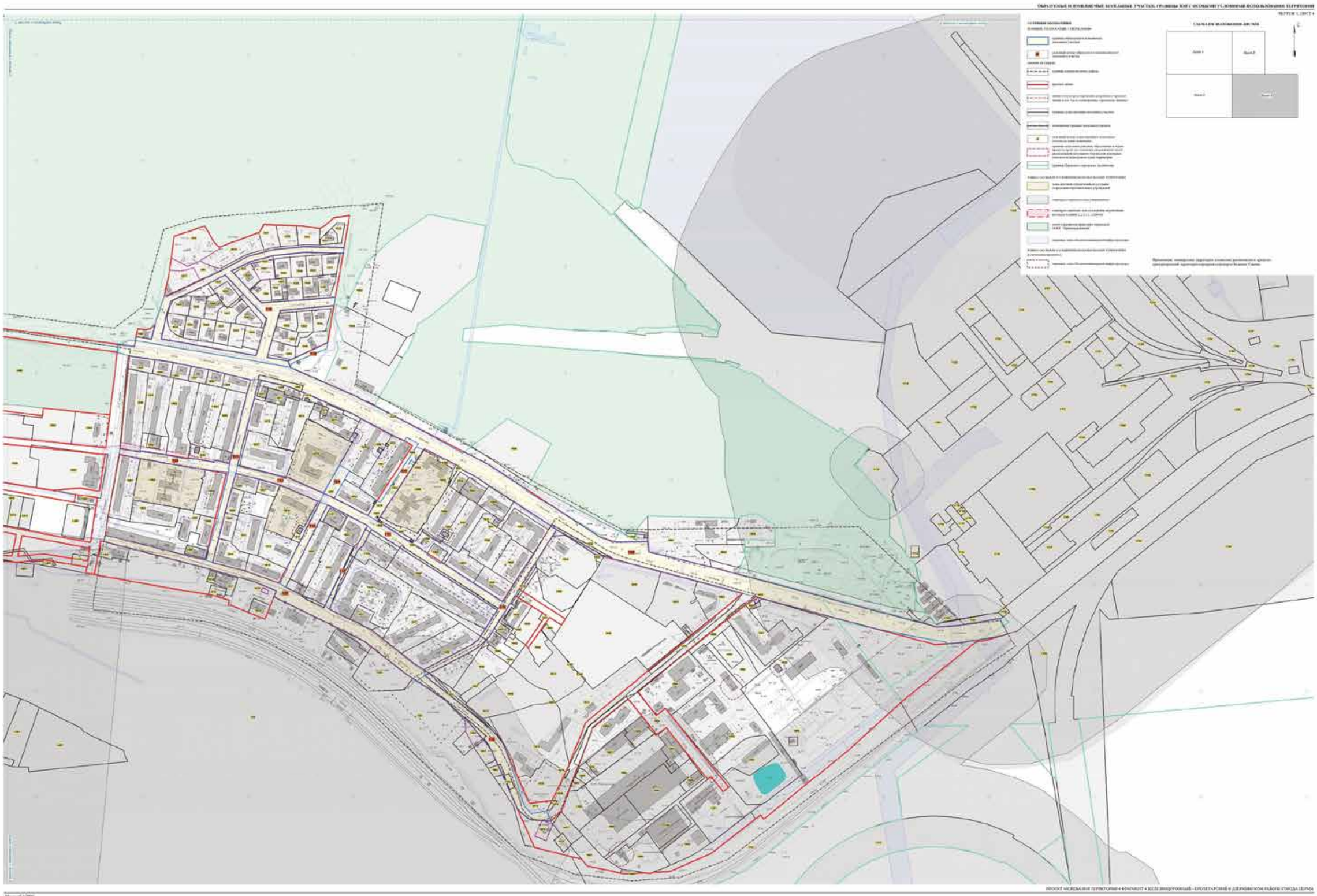

ОБРАЗУЕМЫЕ И ИЗМЕНЯЕМЫЕ ЗЕМЕЛЬНЫЕ УЧАСТКИ. ГРАНИЦЫ ЗОН С ОСОБЫМИ УСЛОВИЯМИ ИСПОЛЬЗОВАНИЯ ТЕРРИТОРИИ

ЧЕРТЕЖ 1. ЛИСТ 1

Масштаб 1:2000
в 1 см 20 м

ПРОЕКТ МЕЖЕВАНИЯ ТЕРРИТОРИИ 4 ФРАГМЕНТ 7 ВИСИМ В МОТОВИЛИХИНСКОМ РАЙОНЕ ГОРОДА ПЕРМИ

ОБРАЗУЕМЫЕ И ИЗМЕНЯЕМЫЕ ЗЕМЕЛЬНЫЕ УЧАСТКИ, ГРАНИЦЫ ЗОН С ОСОБЫМИ УСЛОВИЯМИ ИСПОЛЬЗОВАНИЯ ТЕРРИТОРИИ

ЧЕРТЕЖ 1. ЛИСТ 2

Масштаб 1:2000
в 1 см 20 м

ПРОЕКТ МЕЖЕВАНИЯ ТЕРРИТОРИИ 4 ФРАГМЕНТ 7 ВИСИМ В МОТОВИЛИХИНСКОМ РАЙОНЕ ГОРОДА ПЕРМИ

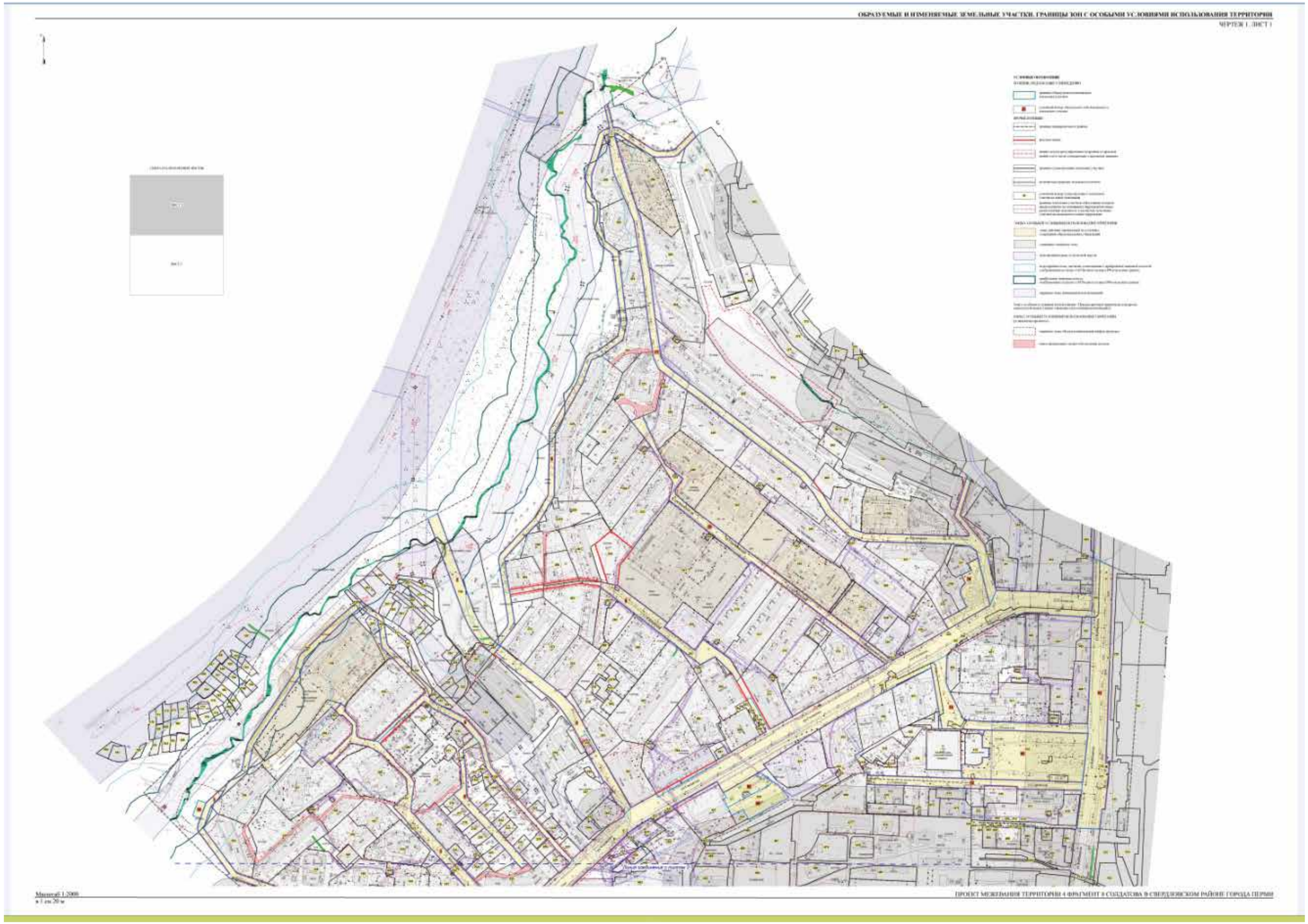
ОБРАЗУЕМЫЕ И ИЗМЕНЯЕМЫЕ ЗЕМЕЛЬНЫЕ УЧАСТКИ. ГРАНИЦЫ ЗОН С ОСОБЫМИ УСЛОВИЯМИ ИСПОЛЬЗОВАНИЯ ТЕРРИТОРИИ
ЧЕРТЕЖ 1. ЛИСТ 1
ПРОЕКТ МЕЖЕВАНИЯ ТЕРРИТОРИИ 4 ФРАГМЕНТ в СОЛДАТОВА В СВЕРДЛОВСКОМ РАЙОНЕ ГОРОДА ПЕРМИ

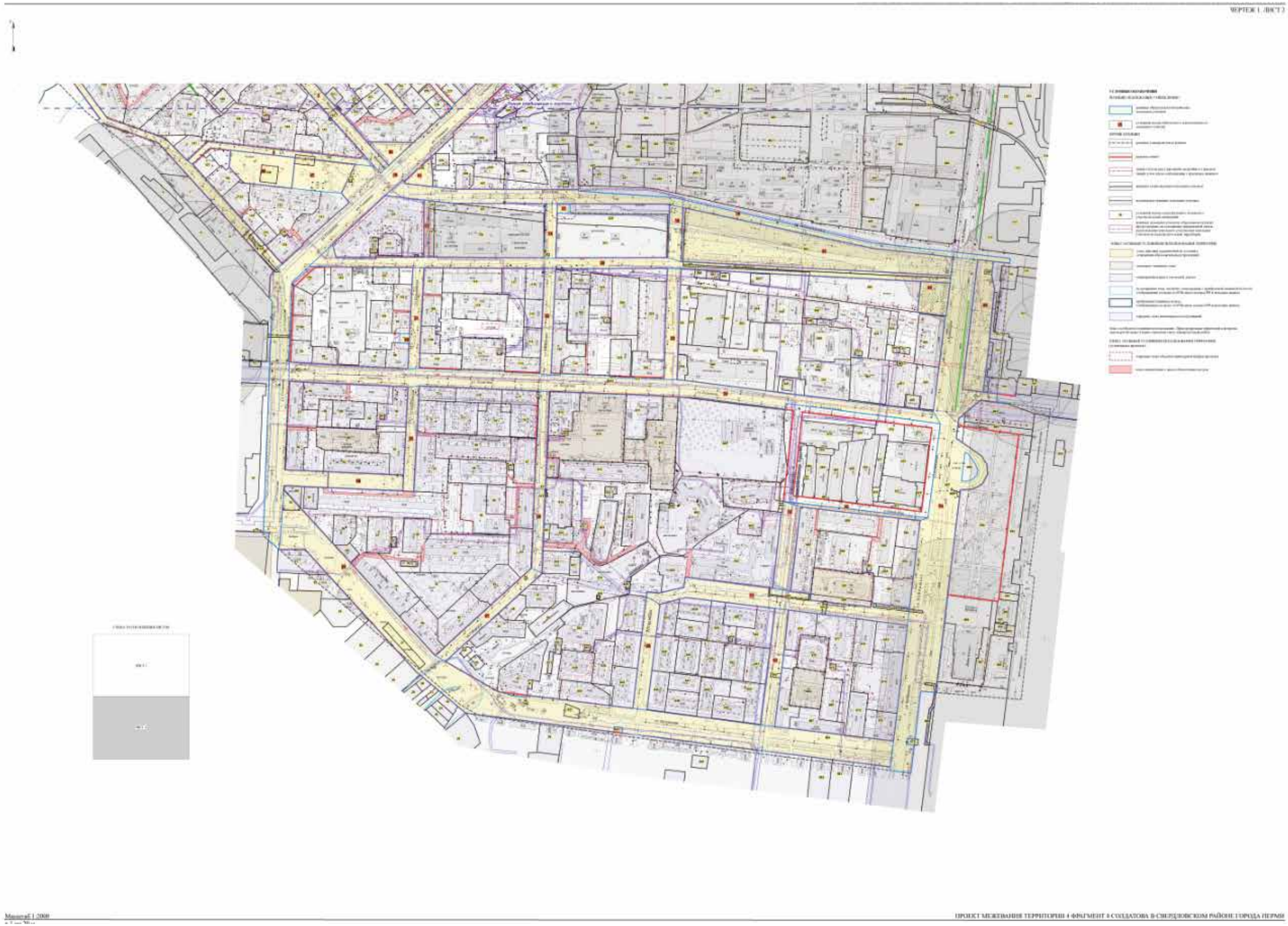
ЧЕРТЕЖ 1 /ЛИСТ 2
Масштаб 1:2000
ПРОЕКТ МЕЖЕВАНИЯ ТЕРРИТОРИИ 4 ФРАГМЕНТ 6 СОЗДАТОВА В СВЕРДЛОВСКОМ РАЙОНЕ ГОРОДА ПЕРМИ