подобного конфликта, обязанности по уведомлению представителя нанимателя (работодателя), органов прокуратуры и других государственных органов обо всех случаях обращения к ним каких-либо лиц в целях склонения к совершению коррупционных правонарушений и недопущению любой возможности возникновения конфликта интересов.

6.4. Начальник и специалисты Управления несут ответственность за нарушение положений Кодекса этики и служебного поведения муниципальных служащих администрации города Перми.

VII. Взаимоотношения и связи

Управление в процессе осуществления функций взаимодействует с функциональными и территориальными органами, функциональными подразделениями администрации города Перми, органами государственной власти, органами местного самоуправления, общественными объединениями, юридическими и физическими лицами в пределах установленных Управлению целей и задач.

VIII. Контроль, проверка, ревизия деятельности

Контроль, проверку и ревизию деятельности Управления осуществляют уполномоченные органы в установленном порядке в пределах полномочий и функций.

IX. Реорганизация и упразднение

Реорганизация и упразднение Управления производятся в порядке, установленном действующим законодательством.

АДМИНИСТРАЦИЯ ГОРОДА ПЕРМИ
ПОСТАНОВЛЕНИЕ

22.12.2017 № 1178

Об утверждении проекта планировки территории 5 и проекта межевания территории 5 (в том числе в части СТН, часть Ж1, часть Ж13, часть И14, часть Г7, Г6, часть Ж8, часть Ж9, часть И8, И15, И16, И25, Д1, Д6, И9, И1, И5, И6, И22, И23, Ж10, часть Ж3, И19, И20) в Дзержинском, Индустриальном, Свердловском, Мотовилихинском, Орджоникидзевском районах города Перми

На основании статей 8, 41, 42, 43, 45, 46, 56, 57 Градостроительного кодекса Российской Федерации, статей 11, 33 Правил землепользования и застройки города Перми, утвержденных решением Пермской городской Думы от 26 июня 2007 г. № 143, с учетом протоколов публичных слушаний от 06 декабря 2017 г., от 07 декабря 2017 г., заключения о результатах публичных слушаний от 12 декабря 2017 г.

администрация города Перми ПОСТАНОВЛЯЕТ:

1. Утвердить прилагаемые:

1.1. проект планировки территории 5 (в том числе в части СТН, часть Ж1, часть Ж13, часть И14, часть Г7, Г6, часть Ж8, часть Ж9, часть И8, И15, И16, И25, Д1, Д6, И9, И1, И5, И6, И22, И23, Ж10, часть Ж3, И19, И20) в Дзержинском, Индустриальном, Свердловском, Мотовилихинском, Орджоникидзевском районах города Перми (далее – проект планировки территории);

1.2. проект межевания территории 5 (в том числе в части СТН, часть Ж1, часть Ж13, часть И14, часть Г7, Г6, часть Ж8, часть Ж9, часть И8, И15, И16, И25, Д1, Д6, И9, И1, И5, И6, И22, И23, Ж10, часть Ж3, И19, И20) в Дзержинском, Индустриальном, Свердловском, Мотовилихинском, Орджоникидзевском районах города Перми (далее – проект межевания территории).

2. Департаменту градостроительства и архитектуры администрации города Перми разместить настоящее постановление в информационной системе обеспечения градостроительной деятельности города Перми.

3. Функциональным и территориальным органам, функциональным подразделениям администрации города Перми в своей деятельности руководствоваться утвержденными проектом планировки территории и проектом межевания территории.

4. Настоящее постановление вступает в силу со дня официального опубликования в печатном средстве массовой информации «Официальный бюллетень органов местного самоуправления муниципального образования город Пермь».

5. Управлению по общим вопросам администрации города Перми обеспечить опубликование настоящего постановления в печатном средстве массовой информации «Официальный бюллетень органов местного самоуправления муниципального образования город Пермь».

6. Контроль за исполнением настоящего постановления возложить на первого заместителя главы администрации города Перми Агеева В.Г.

Глава города Перми Д.И. Самойлов

УТВЕРЖДЕН
постановлением администрации
города Перми

ПРОЕКТ ПЛАНИРОВКИ
территории 5(в том числе, в части СТН, часть Ж1, часть Ж13, часть И14, часть Г7, Г6, часть Ж8, часть Ж9, часть И8, И15, И16, И25, Д1, Д6, И9, И1, И5, И6, И22, И23, Ж10, часть Ж3, И19, И20) в Дзержинском, Индустриальном, Свердловском, Мотовилихинском, Орджоникидзевском, районах города Перми

1.1. Положения о размещении объектов капитального строительства федерального, регионального и местного значения, предусмотренных проектом планировки территории (в том числе, в части СТН, часть Ж3, часть И19,И20) (фрагмент 1)

1.1.1. Проект планировки территории в части положений о размещении объектов капитального строительства местного значения, а также характеристиках планируемого развития территории, в том числе плотности и параметрах застройки территории, и характеристиках развития систем социального, транспортного обслуживания и инженерно-технического обеспечения, необходимых для развития территории, является для органов местного самоуправления города Перми при осуществлении своих полномочий основанием для:

подготовки предложений по внесению изменений или включению мероприятий в комплексные (инвестиционные, целевые) программы развития объектов социальной, инженерной и транспортной инфраструктуры;

подготовки предложений для формирования проекта бюджета города Перми на очередной финансовый год и плановый период, внесения изменений в бюджет города Перми на очередной финансовый год и плановый период;

формирования условий и технических заданий на подготовку документации по планировке смежных (прилегающих) территорий, а также выполнения других мероприятий за пределами территории планирования;

внесения положений и характеристик проекта в информационную систему обеспечения градостроительной деятельности города Перми.

1.1.2. Проект планировки территории подготовлен в целях:

выделения элементов планировочной структуры и установления красных линий, границ земельных участков, необходимых для строительства объектов социальной, инженерной и транспортной инфраструктуры, определения границ озелененных и иных территорий общего пользования;

формирования и развития застройки многофункционального использования вдоль основных улиц, ориентированных на обслуживание городским общественным транспортом, с обеспечением комфортных пешеходных и велосипедных перемещений;

создания открытой, связанной структуры улично-дорожной сети;

формирования планировочной структуры застройки с разделением общественных и частных пространств;

подготовки предложений по установлению параметров, обеспечивающих разнообразие типологии жилой застройки;

организации движения городского общественного транспорта;

определения геометрии профилей улиц;

подготовки предложений по размещению объектов и озелененных территорий рекреационного назначения;

формирования в соответствии с документацией по планировке территории земельных участков, необходимых для строительства объектов социальной, инженерной и транспортной инфраструктуры;

включения в комплексные (инвестиционные) программы объектов социальной, инженерной и транспортной инфраструктуры;

включения положений и параметров проекта планировки в состав условий аукционов на право заключения договоров о развитии застроенных территорий.

1.1.3. Мероприятия по реализации проекта планировки приведены в таблице 1 и на чертежах: чертеж 8. Планировка территории. Зоны планируемого размещения объектов социально-культурного и коммунально-бытового назначения, иных объектов капитального строительства; чертеж 9. Планировка территории. Объекты инженерной инфраструктуры. Система водоснабжения (секретно); чертеж 10. Планировка территории. Объекты инженерной инфраструктуры. Система хозяйственно-фекальной канализации; чертеж 11. Планировка территории. Объекты инженерной инфраструктуры. Система дождевой канализации; чертеж 12. Планировка территории. Объекты инженерной инфраструктуры. Система теплоснабжения; чертеж 13. Планировка территории. Объекты инженерной инфраструктуры. Система газоснабжения; чертеж 14. Планировка территории. Объекты инженерной инфраструктуры. Система электроснабжения; чертеж 15. Планировка территории. Объекты инженерной инфраструктуры. Система связи (секретно).

При реализации мероприятий проекта планировки должны обеспечиваться условия сохранения качества пользования общественными территориями, комфорт пешеходных и транспортных перемещений.

Таблица 1

Индекс мероприятия	Наименование вида и (или) объекта инфраструктуры	Тип мероприятия	Субъект, реализующий мероприятие	Территория и (или) местоположение мероприятия	Описание мероприятия, условия	Этапы реализации мероприятий	
						1	2
1	2	3	4	5	6	7	8
1ТИ.1	Транспортная инфраструктура	реконструкция	администрация города Перми	ул. Маяковского в западном направлении от ул. Красина	устройство проезжей части с двумя полосами движения, с дополнительной полосой на перекрестках, остановочных пунктов, тротуаров, велодорожки, разворотной площадки для автобусов	х	
1ТИ.2	Транспортная инфраструктура	капитальный ремонт	администрация города Перми	ул. Есенина от ул. Маяковского до ул. Фоминской	устройство остановочных пунктов, тротуаров, велодорожек, разворотной площадки для автобусов, посадка деревьев	х	
1ТИ.3	Транспортная инфраструктура	реновация	администрация города Перми	ул. Доктора Граля	реновация улицы (проезжая часть, тротуар, велодорожка, газоны, рядовая посадка деревьев) с устройством мини-кольца на пересечении ул.Доктора Граля-ул.Новоколхозная	х	
1ТИ.4	Транспортная инфраструктура	капитальный ремонт	администрация города Перми	ул. Красина	устройство тротуаров и велодорожки	х	
1ТИ.5	Транспортная инфраструктура	реконструкция	администрация города Перми	ул. Есенина от ул. Маяковского до съезда на ул. Строителей	устройство проезжей части с двумя полосами движения, тротуаров		х

1	2	3	4	5	6	7	8
1ТИ.6	Транспортная инфраструктура	реконструкция	администрация города Перми	ул. Маяковского от ул. Красина в восточном направлении	устройство проезжей части с двумя полосами движения, тротуаров, велодорожек, рядовая посадка деревьев		х
1ТИ.7	Транспортная инфраструктура	реконструкция	администрация города Перми	ул. Фоминская от ул. Есенина до ул. Сорокинской	устройство проезжей части с двумя полосами движения, остановочных пунктов, тротуаров, велодорожек, посадка деревьев		х
1ТИ.8	Транспортная инфраструктура	реконструкция	администрация города Перми	новая квартальная улица между жилой застройкой и ул. Строителей	устройство проезжей части с двумя полосами движения, тротуаров, посадка деревьев		х
1ТИ.9	Транспортная инфраструктура	реконструкция	администрация города Перми	новая квартальная улица от ул. Маяковского в северном и южном направлении	устройство проезжей части с двумя полосами движения, тротуаров		х
1СИ.1	Социальная инфраструктура	новое строительство	администрация города Перми	в квартале, ограниченном ул. Новоколхозная, ул. Маяковского и ул. Доктора Граля, севернее жилого дома по ул. Маяковского, 48	строительство муниципального дошкольного образовательного учреждения	х	
1СИ.2	Социальная инфраструктура	новое строительство	администрация города Перми	между жилыми домами № 41 и № 37 по ул. Маяковского	строительство объектов физической культуры и спорта	х	
1СИ.3	Социальная инфраструктура	новое строительство	администрация города Перми	западнее пересечения ул. Южная, ул. Проточная и ул. Усть-Мулянская	строительство объектов физической культуры и спорта	х	
1СИ.4	Соци-альная инфраструктура	реконструкция	адми-нистрация города Перми	ул. Маяковского, 33	увеличение проектной наполняемости муниципального учреждения среднего (полного) образования		х
1СИ.5	Соци-альная инфраструктура	новое строи-тельство	адми-нистрация города Перми	западнее жилого дома по ул. Маяковского, 51	строительство муниципального многоквартирного жилого дома		х
1СИ.6	Соци-альная инфраструктура	новое строи-тельство	адми-нистрация города Перми	западнее пересечения ул. Доктора Граля и ул. Маяковского	строительство физкультурно-оздоровительного комплекса		х

1	2	3	4	5	6	7	8
1СИ.7	Социальная инфраструктура	новое строительство	администрация города Перми	внутри квартала, ограниченного ул. Колхозная 1-я, ул. Есенина и ул. Маяковского	строительство объектов физической культуры и спорта		х
1ПР.1	Природно-рекреационная инфраструктура	организационное	администрация города Перми	береговая полоса р. Мулянки вдоль ул. Отдыха до жилого дома № 9	реновация общественных пространств: устройство пешеходных и велосипедных дорожек, ландшафтная организация территории	х	
1ПР.2	Природно-рекреационная инфраструктура	новое строительство	админи-страция города Перми	в квартале, ограниченном ул. Южная, ул. Пожарная, ул. Пригородная	устройство сквера	х	
1ПР.3	Природно-рекреационная инфраструктура	реконструкция	админи-страция города Перми	южнее пересечения ул. Доктора Граля и ул. Маяковского	устройство бульвара	х	
1ПР.4	Природ-но-рекреационная инфраструктура	реконструкция	админи-страция города Перми	севернее пересечения ул. Доктора Граля и ул. Маяковского	устройство бульвара		х
1ПР.5	Природно-рекреационная инфраструктура	реконструкция	админи-страция города Перми	севернее пересечения ул. Доктора Граля и ул. Маяковского	реновация общественных пространств: устройство пешеходных дорожек, ландшафтная организация бульвара		х
1ПР.6	Природно-рекреационная инфраструктура	организационное	админи-страция города Перми	береговая полоса р. Мулянки севернее ул. Строителей	реновация общественных пространств: устройство пешеходных и велосипедных дорожек, ландшафтная организация территории		х
1ПР.7	Природно-рекреационная инфраструктура	организационное	админи-страция города Перми	береговая полоса р. Мулянки южнее ул. Маяковского	реновация общественных пространств: устройство пешеходных дорожек, ландшафтная организация территории		х
1ПР.8	Природно-рекреационная инфраструктура	организационное	админи-страция города Перми	западнее пересечения ул. Доктора Граля и ул. Маяковского	озелененные территории специального назначения: создание насаждений в зоне санитарного разрыва от отстойно-разворотной площадки		х

1	2	3	4	5	6	7	8
1ПР.9	Природно-рекреационная инфраструктура	организационное	админи-страция города Перми	береговая полоса р. Мулянки вдоль ул. Отдыха от жилого дома № 9 до ул. Отдыха, 54а	реновация общественных пространств: устройство пешеходных дорожек, ландшафтная организация территории		х
В-1.1	Инженерная инфраструктура	новое строительство	хозяйствующие субъекты (физические и юридические лица)	отображено на чертеже 9	строительство водопроводных распределительных сетей Dy=250 мм, L=1160 м	х	
В-1.2	Инженерная инфраструктура	новое строительство	хозяйствующие субъекты (физические и юридические лица)	отображено на чертеже 9	строительство водопроводных распределительных сетей Dy=200 мм, L=885 м	х	
В-1.3	Инженерная инфраструктура	новое строительство	хозяйствующие субъекты (физические и юридические лица)	отображено на чертеже 9	строительство водопроводных распределительных сетей Dy=250 мм, L=130 м	х	
В-2.1	Инженерная инфраструктура	новое строительство	хозяйствующие субъекты (физические и юридические лица)	отображено на чертеже 9	строительство водопроводных распределительных сетей Dy=200 мм, L=460 м		х
В-2.2	Инженерная инфраструктура	новое строительство	хозяйствующие субъекты (физические и юридические лица)	отображено на чертеже 9	строительство водопроводных распределительных сетей Dy=150 мм, L=240 м		х
В-2.3	Инженерная инфраструктура	новое строительство	хозяйствующие субъекты (физические и юридические лица)	отображено на чертеже 9	строительство пожарного резервуараW=100 куб. м		х
В-2.4	Инженерная инфраструктура	новое строительство	хозяйствующие субъекты (физические и юридические лица)	отображено на чертеже 9	строительство пожарного резервуараW=100 куб. м		х
В-2.5	Инженерная инфраструктура	новое строительство	хозяйствующие субъекты (физические и юридические лица)	отображено на чертеже 9	строительство пожарного резервуараW=100 куб. м		х
К-1.1	Инженерная инфраструктура	реконструкция	хозяйствующие субъекты (физические и юридические лица)	отображено на чертеже 10	реконструкция КНС «Речник», Qср.сут.= 1900 куб. м/ сут., Qmax.ч=250 куб. м/час	х	
К-1.2	Инженерная инфраструктура	новое строительство	хозяйствующие субъекты (физические и юридические лица)	отображено на чертеже 10	строительство 2-го напорного коллектора КНС «Речник», Dy=300 мм, L=765 м	х	

1	2	3	4	5	6	7	8
К-1.3	Инженерная инфраструктура	реконструкция	хозяйствующие субъекты (физические и юридические лица)	отображено на чертеже 10	реконструкция самотечных уличных сетей, Dy=300 мм, L=315 м	х	
К-1.4	Инженерная инфраструктура	новое строительство	хозяйствующие субъекты (физические и юридические лица)	отображено на чертеже 10	строительство самотечных уличных сетей, Dy=200 мм, L=240 м	х	
К-1.5	Инженерная инфраструктура	новое строительство	хозяйствующие субъекты (физические и юридические лица)	отображено на чертеже 10	строительство самотечных уличных сетей, Dy=200 мм, L=605 м	х	
К-2.1	Инженерная инфраструктура	новое строительство	хозяйствующие субъекты (физические и юридические лица)	отображено на чертеже 10	строительство самотечного коллектора, Dy=200 мм, L=450 м		х
К-2.2	Инженерная инфраструктура	новое строительство	хозяйствующие субъекты (физические и юридические лица)	отображено на чертеже 10	строительство самотечных уличных сетей, Dy=200 мм, L=710 м		х
К-2.3	Инженерная инфраструктура	новое строительство	хозяйствующие субъекты (физические и юридические лица)	отображено на чертеже 10	строительство самотечных уличных сетей, Dy=200 мм, L=420 м		х
К-2.4	Инженерная инфраструктура	новое строительство	хозяйствующие субъекты (физические и юридические лица)	отображено на чертеже 10	строительство самотечных уличных сетей, Dy=200 мм, L=205 м		х
Д-1.1	Инженерная инфраструктура	новое строительство	администрация города Перми	отображено на чертеже 11	строительство коллектора Dy=500-700 мм, L=900 м	х	
Д-1.2	Инженерная инфраструктура	новое строительство	администрация города Перми	отображено на чертеже 11	строительство коллектора Dy=500 мм, L=240 м	х	
Д-1.3	Инженерная инфраструктура	новое строительство	администрация города Перми	отображено на чертеже 11	строительство коллекторов Dy=550-600 мм, L=1170 м	х	
Д-1.4	Инженерная инфраструктура	новое строительство	администрация города Перми	отображено на чертеже 11	строительство коллектора Dy=600 мм, L=60 м	х	
Д-1.5	Инженерная инфраструктура	новое строительство	администрация города Перми	отображено на чертеже 11	строительство коллектора Dy=500 мм, L=240 м	х	
Д-1.6	Инженерная инфраструктура	новое строительство	администрация города Перми	отображено на чертеже 11	строительство коллектора Dy=500 мм, L=160 м	х	
Д-1.7	Инженерная инфраструктура	новое строительство	администрация города Перми	отображено на чертеже 11	строительство коллектора Dy=500 мм, L=790 м	х	
Д-2.1	Инженерная инфраструктура	новое строительство	администрация города Перми	отображено на чертеже 11	строительство коллектора Dy=250 мм, L=235 м		х

1	2	3	4	5	6	7	8
Т-1.1	Инженерная инфраструктура	реконструкция	хозяйствующие субъекты (физические и юридические лица)	отображено на чертеже 12	реконструкция тепловых сетей, замена 2Dy=300 мм на 2Dy=400 мм , L=450 м	х	
Т-1.2	Инженерная инфраструктура	реконструкция	хозяйствующие субъекты (физические и юридические лица)	отображено на чертеже 12	реконструкция тепловых сетей, замена 2Dy=200 мм на 2Dy=300 мм, L=170 м	х	
Т-1.3	Инженерная инфраструктура	реконструкция	хозяйствующие субъекты (физические и юридические лица)	отображено на чертеже 12	реконструкция тепловых сетей, замена 2Dy=100 мм на 2Dy=200 мм, L=170 м	х	
Т-1.4	Инженерная инфраструктура	реконструкция	хозяйствующие субъекты (физические и юридические лица)	отображено на чертеже 12	реконструкция тепловых сетей, замена 2Dy=500 мм на 2Dy=500 мм, L=70 м	х	
Т-2.1	Инженерная инфраструктура	новое строительство	хозяйствующие субъекты (физические и юридические лица)	отображено на чертеже 12	строительство тепловых сетей 2Dy=150 мм, L=200 м		х
Т-2.2	Инженерная инфраструктура	новое строительство	хозяйствующие субъекты (физические и юридические лица)	отображено на чертеже 12	строительство тепловых сетей 2Dy=100 мм, L=145 м		х
Т-2.3	Инженерная инфраструктура	новое строительство	хозяйствующие субъекты (физические и юридические лица)	отображено на чертеже 12	строительство тепловых сетей 2Dy=150 мм, L=415 м		х
Т-2.4	Инженерная инфраструктура	новое строительство	хозяйствующие субъекты (физические и юридические лица)	отображено на чертеже 12	строительство тепловых сетей 2Dy=150 мм, L=250 м		х
Т-2.5	Инженерная инфраструктура	новое строительство	хозяйствующие субъекты (физические и юридические лица)	отображено на чертеже 12	строительство тепловых сетей 2Dy=150 мм, L=290 м		х
Г-1.1	Инженерная инфраструктура	новое строительство	хозяйствующие субъекты (физические и юридические лица)	отображено на чертеже 13	строительство газорегуляторного пункта шкафного	х	
Г-1.2	Инженерная инфраструктура	новое строительство	хозяйствующие субъекты (физические и юридические лица)	отображено на чертеже 13	строительство газопроводов низкого давления Dy=60-90 мм, L=4 935 м	х	
Г-2.1	Инженерная инфраструктура	новое строительство	хозяйствующие субъекты (физические и юридические лица)	отображено на чертеже 13	строительство газопроводов среднего давления Dy=60мм, L=1270 м		х

1	2	3	4	5	6	7	8
Э-2.1	Инженерная инфраструктура	новое строительство	хозяйствующие субъекты (физические и юридические лица)	отображено на чертеже 14	строительствокомплектной трансформаторной подстанции 2х1600 кВА		х
Э-2.2	Инженерная инфраструктура	новое строительство	хозяйствующие субъекты (физические и юридические лица)	отображено на чертеже 14	строительство-комплектной трансформаторной подстанции 2х800 кВА		х
Э-2.4	Инженерная инфраструктура	новое строительство	хозяйствующие субъекты (физические и юридические лица)	отображено на чертеже 14	строительство КЛ 6 кВ L=790 м		х
Э-2.5	Инженерная инфраструктура	новое строительство	хозяйствующие субъекты (физические и юридические лица)	отображено на чертеже 14	строительство КЛ 6 кВ L=1705 м		х
Э-2.6	Инженерная инфраструктура	новое строительство	хозяйствующие субъекты (физические и юридические лица)	отображено на чертеже 14	строительство КЛ 0,4 кВ L=1495 м		х
Э-2.7	Инженерная инфраструктура	новое строительство	хозяйствующие субъекты (физические и юридические лица)	отображено на чертеже 14	строительство КЛ 0.4 кВ L=2615 м		х
Э-2.8	Инженерная инфраструктура	новое строительство	хозяйствующие субъекты (физические и юридические лица)	отображено на чертеже 14	строительство линий наружного освещения L=1065 м		х
Э-2.9	Инженерная инфраструктура	новое строительство	хозяйствующие субъекты (физические и юридические лица)	отображено на чертеже 14	строительство линий наружного освещения L=2350 м		х
С-1.1	Инженерная инфраструктура	новое строительство	хозяйствующие субъекты (физические и юридические лица)	отображено на чертеже 15	строительство сетей связи L=205 м	х	
С-2.1	Инженерная инфраструктура	новое строительство	хозяйствующие субъекты (физические и юридические лица)	отображено на чертеже 15	строительство сетей связи L=280 м		х
С-2.2	Инженерная инфраструктура	новое строительство	хозяйствующие субъекты (физические и юридические лица)	отображено на чертеже 15	строительство сетей связи L=900 м		х
С-2.3	Инженерная инфраструктура	новое строительство	хозяйствующие субъекты (физические и юридические лица)	отображено на чертеже 15	строительство сетей связи L=420 м		х
С-2.4	Инженерная инфраструктура	новое строительство	хозяйствующие субъекты (физические и юридические лица)	отображено на чертеже 15	строительство сетей связи L=1585 м		х

1	2	3	4	5	6	7	8
С-2.5	Инженерная инфраструктура	новое строительство	хозяйствующие субъекты (физические и юридические лица)	отображено на чертеже 15	строительство сетей связи L=290 м		х

1.2. Положения о размещении объектов капитального строительства. Характеристика планируемого развития территории

1.2.1. Элементы планировочной структуры (далее – ЭПС) представлены в таблице 2 и на чертеже 3. Планировка территории. Элементы планировочной структуры.

Таблица 2

№ ЭПС	Наименование ЭПС	Площадь, га	Характеристика и параметры планируемого развития ЭПС
1.1	Зоны размещения объектов социально-культурного и коммунально-бытового назначения, иных объектов капитального строительства	127.1	приведены в таблицах 3, 4
1.2	Территории общего пользования с объектами озеленения	6.2	приведены в таблице 8
1.3	Природно-рекреационные территории	0,6	приведены в таблице 8
1.4	Зоны размещения линейных объектов транспортной и инженерной инфраструктур	31.9	приведены в таблицах 5, 7

1.2.2. Положения в отношении характеристики и параметров размещения объектов капитального строительства социально-культурного и коммунально-бытового назначения, иных объектов капитального строительства представлены в таблице 3; положения в отношении плотности застройки всех видов (кв. м площади застройки брутто всех видов на 1 га площади нетто функциональных зон) представлены в таблице 4.

Таблица 3

Характеристика и параметры планируемого развития объектов капитального строительства в пределах кварталов			
площадь застройки (брутто) по внешнему периметру наружных стен, тыс. кв. м	площадь жилой застройки нетто, тыс. кв. м	количество квартир, единиц	общая площадь нежилой застройки, тыс. кв. м
1	2	3	4
505.5	241	3 846	145

Таблица 4

Наименование показателя	Стандартные территории нормирования (далее СТН)	
	Е1	Е5
Плотность застройки всех видов, кв. м/га	1 323	5 400

1.2.3. Положения в отношении характеристики и параметров объектов транспортной инфраструктуры представлены в таблице 5.

Виды улиц по назначению и расположению в планировочной структуре города, их параметры и характеристики приведены в таблице 5 и отображены на чертежах: чертеж 4. Планировка территории. Объекты транспортной инфраструктуры. Виды улиц по назначению; чертеж 5. Планировка территории. Объекты транспортной инфраструктуры. Виды улиц по расположению в планировочной структуре города; чертеж 6. Планировка территории. Объекты транспортной инфраструктуры. Городской общественный транспорт;

Решения в отношении размещения парковочных мест отображены на чертеже 7. Планировка территории. Объекты транспортной инфраструктуры. Размещение парковочных мест.

В условиях ограниченной ширины профиля улицы следует обеспечивать минимальные параметры полос движения для пешеходов и велосипедистов, ширина полос для движения транспорта также должна приниматься с минимальными значениями.

Предложения по организации движения пешеходов и велосипедистов отображены в материалах по обоснованию на схеме 22. Проектная организация улично-дорожной сети. Движение пешеходов и велосипедистов. При реализации предложений в первую очередь строятсявелосипедные дорожки, отнесенные проектом к главным линиям велосипедного движения, а также к второстепенным линиям в районах плотной застройки и на улицах, в отношении которых запланированы мероприятия по строительству, реконструкции или ремонту.

Таблица 5

№	Наименование улиц	Виды улиц по назначению	Виды улиц по расположению в планировочной структуре города	Наличие линий городского общественного транспорта	Ширина профиля (в границах устанавливаемых красных линий), м
1	2	3	4	5	6
1	Ул. Маяковского от ул. Красина до ул. Есенина	улицы районные	продольные	с автобусной линией	21,0-26,0
2	Ул. Маяковского в западном направлении от ул. Есенина	улицы районные	обычные, стандартные	с автобусной линией	20,6-23,3
3	Ул. Маяковского в восточном направлении от ул. Красина	улицы квартальные*	продольные	-	9,5-15,6
4	Ул. Есенина от ул. Маяковского до съезда на ул. Строителей	улицы квартальные*	обычные, стандартные	-	13,55-21,0
5	Ул. Есенина от ул. Маяковского до ул. Фоминской	улицы районные	продольные	с автобусной линией	21,1-22,3
6	ул.Фоминская от ул. Есенина до ул. Сорокинской	улицы районные	продольные	с автобусной линией	29,0-29,3
7	Ул. Красина в северном направлении до пересечения с ул. Маяквского	улицы районные	радиальные	с автобусной линией	23,0
8	Ул. Доктора Граля	улицы квартальные	обычные, стандартные	-	15,0-16,0
9	Ул. Новоколхозная	улицы квартальные	обычные, стандартные	-	11,0-15,0
10	Ул. Колхозная 1-я от ул. Колхозной 1-й, 37 до ул. Есенина	улицы квартальные	обычные, стандартные	-	13,0-19,0
11	Остальные улицы	улицы квартальные	обычные, стандартные	-	9,0-17,0
12	Остальные улицы	улицы квартальные	вдоль кромок долин рек	-	9,0-13,0
13	Остальные улицы	улицы вспомогательные квартальные	-	-	4,3-9,0

1.2.3.1. Характеристика и размещение прочих объектов транспортной инфраструктуры приведены в таблице 6 и отображены на чертежах: чертеж 6. Планировка территории. Объекты транспортной инфраструктуры. Городской общественный транспорт; чертеж 8. Планировка территории. Зоны планируемого размещения объектов социально-культурного и коммунально-бытового назначения, иных объектов капитального строительства.

Таблица 6

№	Наименование объектов	Типы объектов	Место размещения	Количество
1	2	3	4	5
1	Остановочные пункты общественного транспорта	павильоны	в улично-дорожной сети, чертеж 6	7
2	Разворотные площадки для городского общественного транспорта	площадки с капитальным типом покрытия	в улично-дорожной сети, чертеж 6	2

1.2.3.2. в проекте планировки территории в границах зон линейных объектов транспортной и инженерной инфраструктур (полосы отвода автомобильных дорог) размещение объектов дорожного сервиса не предусмотрено.

1.2.4. Положения в отношении характеристики и параметров объектов инженерно-технической инфраструктуры.

Таблица 7

№	Наименование системы и объектов инженерно-технической инфраструктуры	Характеристики, параметры
1	2	3
1	Водоснабжение	
1.1	Протяженность планируемых к строительству сетей водоснабжения	2875 м
1.2	Протяженность планируемых к реконструкции сетей водоснабжения	0 м
1.3	Объем пожарных резервуаров	3 х 100 куб. м
1.4	Прирост объемов водопотребления от объектов нового строительства	836 куб. м/сут.
2	Хозяйственно-фекальная канализация	
2.1	Протяженность планируемых к строительству сетей водоотведения	3395 м
2.1.1	напорные коллекторы	765 м
2.1.2	самотечные коллекторы	450 м
2.1.3	уличные сети	2180 м
2.2	Протяженность планируемых к реконструкции сетей водоотведения	315 м
2.3	Демонтаж сетей	110 м
2.4	Прирост объемов водопотребления от объектов нового строительства	765 куб. м/сут.
3	Дождевая канализация	
3.1	Протяженность планируемых к строительству сетей дождевой канализации	3735 м
3.2	Протяженность планируемых к реконструкции сетей дождевой канализации	60 м
3.3	Площадь территории, оборудуемой системой дождевой канализации	22,9 га
3.4	Протяженность улично-дорожной сети, оборудуемой системой дождевой канализации	3650 м
4	Теплоснабжение	
4.1	Протяженность планируемых к строительству сетей теплоснабжения	1300 м
4.2	Протяженность планируемых к реконструкции сетей теплоснабжения	860 м
4.3	Протяженность планируемых к демонтажу сетей теплоснабжения	511 м
4.4	Прирост подключаемой тепловой нагрузки от объектов нового строительства	8,8 Гкал/час
5	Газоснабжение	
5.1	Протяженность планируемых к строительству сетей газоснабжения	6,2 км
5.2	Протяженность планируемых к реконструкции сетей газоснабжения	0 м
5.3	Количество планируемых к строительству ШРП	1 шт.
5.4	Суммарный максимальный часовой расход газа для проектируемых объектов нового строительства	1,9 тыс. куб. м/час
6	Электроснабжение	
6.1	Суммарная мощность новых ТП	2х2400 кВА
6.2	Протяженность планируемых к строительству и реконструкции сетей электроснабжения	10020 м
6.2.1	6 кВ	2495 м
6.2.2	0,4 кВ	4110 м
6.2.3	линии наружного освещения	3415 м
6.3	Демонтаж сетей	1430 м

6.4	Прирост электрической нагрузки от перспективных объектов капитального строительства (вариант с электроплитами)	7,7 МВт
7	Связь	
7.1	Протяженность планируемых к строительству сетей связи	3,7 км

1.2.5. Положения в отношении характеристики и параметров объектов социальной инфраструктуры местного значения и территорий общего пользования с объектами озеленения приведены в таблице 8.

Таблица 8

№	Наименование объекта	Наименование характеристик и параметров объекта	Единицы измерения показателей	Значение показателя	Место размещения
1	2	3	4	5	6
1	Муниципальное дошкольное образовательное учреждение	вместимость	мест	202	индекс 1СИ.1 на чертеже 8
2	Открытые плоскостные спортивные площадки	площадь земельного участка	кв. м	3 894	индекс 1СИ.2индекс 1СИ.3 на чертеже 8
3	Муниципальное общеобразовательное учреждение	общая вместимость после реконструкции	учащихся	833	индекс 1СИ.4 на чертеже 8
4	Муниципальный многоквартирный жилой дом	площадь застройки нетто	кв. м	8 837	индекс 1СИ.5 на чертеже 8
5	Физкультурно-оздоровительный комплекс	площадь застройки нетто	кв. м	1 200	индекс 1СИ.6 на чертеже 8
6	Береговая полоса р. Мулянки	площадь	кв. м	25 670	индекс 1ПР.1индекс 1ПР.6индекс 1ПР.7индекс 1ПР.9на чертеже 8
7	Сквер	площадь	кв. м	1 756	индекс 1ПР.2 на чертеже 8
8	Бульвар	площадь	кв. м	11 222	индекс 1ПР.3индекс 1ПР.4индекс 1ПР.5на чертеже 8
9	Озелененные территории специального назначения	площадь	кв. м	4 212	индекс 1ПР.8 на чертеже 8

1.2.6. Перечень планируемого размещения объектов капитального строительства федерального, регионального значения и характеристики планируемого развития:

размещение объектов капитального строительства федерального, регионального значения не планируется.

Приложения см. на стр. 410

2.1. Положения о размещении объектов капитального строительства федерального, регионального и местного значения, предусмотренных проектом планировки территории (в том числе, в части СТН,часть Ж1, часть Ж13) (фрагмент 2)

2.1.1. Проект планировки территории в части положений о размещении объектов капитального строительства местного значения, а также о характеристиках планируемого развития территории, в том числе плотности и параметрах застройки территории и характеристиках развития систем социального, транспортного обслуживания и инженерно-технического обеспечения, необходимых для развития территории, является для органов местного самоуправления города Перми при осуществлении своих полномочий основанием для:

подготовки предложений по внесению изменений или включению мероприятий в комплексные (инвестиционные) программы развития объектов социальной, инженерной и транспортной инфраструктуры;

подготовки предложений для формирования проекта бюджета города Перми на очередной финансовый год и плановый период, внесения изменений в бюджет города Перми на очередной финансовый год и плановый период;

формирования условий и технических заданий на подготовку документации по планировке смежных (прилегающих) территорий, а также выполнения других мероприятий за пределами территории планирования;

внесения положений и характеристик проекта в информационную систему обеспечения градостроительной деятельности города Перми.

2.1.2. Проект планировки территории подготовлен в целях:

выделения элементов планировочной структуры и установления красных линий, границ земельных участков, необходимых для строительства объектов социальной, инженерной и транспортной инфраструктуры, определения границ озелененных и иных территорий общего пользования;

формирования и развития застройки многофункционального использования вдоль основных улиц, ориентированных на обслуживание городским общественным транспортом с обеспечением комфортных пешеходных и велосипедных перемещений;

создания открытой, связанной структуры улично-дорожной сети;

формирования планировочной структуры застройки с разделением общественных и частных пространств;

организации движения городского общественного транспорта;

определения геометрии профилей улиц;

подготовки предложений по размещению объектов и озелененных территорий рекреационного назначения;

формирования в соответствии с документацией по планировке территории земельных участков, необходимых для строительства объектов социальной, инженерной и транспортной инфраструктуры;

включения в комплексные (инвестиционные) программы объектов социальной, инженерной и транспортной инфраструктуры;

включения положений и параметров проекта планировки в состав условий аукционов на право заключения договоров о развитии застроенных территорий.

2.1.3. Мероприятия по реализации проекта планировки территории приведены в таблице 9 и на чертежах: чертеж 8. Планировка территории. Зоны планируемого размещения объектов социально-культурного и коммунально-бытового назначения, иных объектов капитального строительства; чертеж 9. Планировка территории. Объекты инженерной инфраструктуры. Система водоснабжения; чертеж 10. Планировка территории. Объекты инженерной инфраструктуры. Система хозяйственно-фекальной канализации; чертеж 11. Планировка территории. Объекты инженерной инфраструктуры. Система дождевой канализации; чертеж 12. Планировка территории. Объекты инженерной инфраструктуры. Система теплоснабжения; чертеж 13. Планировка территории. Объекты инженерной инфраструктуры. Система газоснабжения; чертеж 14. Планировка территории. Объекты инженерной инфраструктуры. Система электроснабжения; чертеж 15. Планировка территории. Объекты инженерной инфраструктуры. Система связи.

При реализации мероприятий проекта планировки на всех этапах должны обеспечиваться условия сохранения качества пользования общественными территориями, комфорт пешеходных и транспортных перемещений.

Таблица 9

Индекс мероприятия	Наименование вида и (или) объекта инфраструктуры	Тип мероприятия	Субъект, реализующий мероприятие	Территория и (или) местоположение мероприятия	Описание мероприятия, условия	Этапы реализации мероприятий	
						1	2
1	2	3	4	5	6	7	8
2ТИ.1	Транспортная инфраструктура	реконструкция	администрация города Перми	ул. Оверятская от шоссе Космонавтов до ул. Встречной	реконструкция улицы, создание комфортных условий для движения пешком, на велосипеде и общественном транспорте	х	
2ТИ.2	Транспортная инфраструктура	реконструкция	администрация города Перми	ул. Верхнемуллинская от шоссе Космонавтов до ул. Суворова (Пермский муниципальный район, Кондратовское с/п)	реконструкция улицы, создание комфортных условий для движения пешком, на велосипеде и общественном транспорте	х	
2ТИ.3	Транспортная инфраструктура	реконструкция	администрация города Перми	ул. Промышленная от шоссе Космонавтов до ул. Верхнемуллинской	реконструкция улицы, создание комфортных условий для движения пешком, на велосипеде и общественном транспорте	х	
2ТИ.4	Транспортная инфраструктура	реконструкция	администрация города Перми	пересечение ул. Верхнемуллинской– ул. Промышленной	реконструкция пересечения, устройство системы светофорного регулирования	х	
2ТИ.5	Транспортная инфраструктура	реконструкция	администрация города Перми	ул. Верхнемуллинская от ул. Промышленной до ул. Пойменной	реконструкция с целью создания комфортных условий для движения пешком и на велосипеде		х
2ТИ.6	Транспортная инфраструктура	реконструкция	администрация города Перми	ул. Архитектора Свиязева от шоссе Космонавтов до ул. Экскаваторной	реконструкция, в т.ч. с целью организации движения автобусов, создания комфортных условий для движения пешком и на велосипеде		х
2ТИ.7	Транспортная инфраструктура	реконструкция	администрация города Перми	пересечение ул. Космонавта Беляева–ул. Архитектора Свиязева	реконструкция пересечения, устройство системы светофорного регулирования		х

1	2	3	4	5	6	7	8
2СИ.1	Социальная инфра-структура	новое строи-тель-ство	администрация города Перми	шоссе Космонав-тов, 301а	строительство детского сада на 200 мест		х
В-2.1	Инженер-ная инфра-структура	новое строи-тель-ство	хозяйствующие субъекты (физи-ческие и юриди-ческие лица)	отображено на чер-теже 9	строительство пожарного резер-вуара, W=100 куб. м		х
В-2.2	Инженер-ная инфра-структура	новое строи-тель-ство	хозяйствующие субъекты (физи-ческие и юриди-ческие лица)	отображено на чер-теже 9	строительство пожарного резер-вуара, W=100 куб. м		х
В-2.3	Инженер-ная инфра-структура	новое строи-тель-ство	хозяйствующие субъекты (физи-ческие и юриди-ческие лица)	отображено на чер-теже 9	строительство пожарного резер-вуара, W=100 куб. м		х
В-2.4	Инженер-ная инфра-структура	новое строи-тель-ство	хозяйствующие субъекты (физи-ческие и юриди-ческие лица)	отображено на чер-теже 9	строительство пожарного резер-вуара, W=100 куб. м		х
К-1.1	Инженер-ная инфра-структура	новое строи-тель-ство	хозяйствующие субъекты (физи-ческие и юриди-ческие лица)	отображено на чер-теже 10	строительство 3-го напорного коллектора РНС-3 «Парковый», Dy=1400 мм, L=120 м	х	
Д-1.1	Инженер-ная инфра-структура	новое строи-тель-ство	хозяйствующие субъекты (физи-ческие и юриди-ческие лица)	отображено на чер-теже 11	строительство коллекторов, Dy=300-400 мм, L=1260 м	х	
Д-1.2	Инженер-ная инфра-структура	новое строи-тель-ство	хозяйствующие субъекты (физи-ческие и юриди-ческие лица)	отображено на чер-теже 11	строительст-во коллектора, Dy=400 мм, L=160 м	х	
Д-1.3	Инженер-ная инфра-структура	новое строи-тель-ство	хозяйствующие субъекты (физи-ческие и юриди-ческие лица)	отображено на чер-теже 11	строительство коллекторов, Dy=250-300 мм, L=510м	х	
Д-1.4	Инженер-ная инфра-структура	новое строи-тель-ство	хозяйствующие субъекты (физи-ческие и юриди-ческие лица)	отображено на чер-теже 11	строительство коллекторов, Dy=200 мм, L=110 м	х	
Д-1.5	Инженер-ная инфра-структура	новое строи-тель-ство	хозяйствующие субъекты (физи-ческие и юриди-ческие лица)	отображено на чер-теже 11	строительство коллекторов, Dy=150-300 мм, L=780 м	х	
Д-2.1	Инженер-ная инфра-структура	новое строи-тель-ство	хозяйствующие субъекты (физи-ческие и юриди-ческие лица)	отображено на чер-теже 11	строительст-во коллектора, Dy=350 мм, L=940 м		х
Т-1.1	Инженер-ная инфра-структура	реконструк-ция	хозяй-ствующие субъекты (физи-че-ские и юри-дические лица)	отображено на чер-теже 12	реконструкция тепловых сетей, замена 2D=600 мм на 2D=800 мм, L=1290 м	х	

1	2	3	4	5	6	7	8
Т-1.2	Инженерная инфраструктура	реконструкция	хозяйствующие субъекты (физические и юридические лица)	отображено на чертеже 12	реконструкция тепловых сетей, замена 2D=200 мм на 2D=350 мм, L=25 м	х	
Т-1.3	Инженерная инфраструктура	реконструкция	хозяйствующие субъекты (физические и юридические лица)	отображено на чертеже 12	реконструкция тепловых сетей, замена 2D=700 мм на 2D=800 мм, L=30 м	х	
Т-2.1	Инженерная инфраструктура	новое строительство	хозяйствующие субъекты (физические и юридические лица)	отображено на чертеже 12	строительство тепловых сетей, 2Dy=100 мм, L=10 м		х
Г-1.1	Инженерная инфраструктура	новое строительство	хозяйствующие субъекты (физические и юридические лица)	отображено на чертеже 13	строительство ШРП	х	
Г-1.2	Инженерная инфраструктура	новое строительство	хозяйствующие субъекты (физические и юридические лица)	отображено на чертеже 13	строительство газопроводов низкого давления, Dy=60-90 мм, L=1817 м	х	
Г-1.3	Инженерная инфраструктура	новое строительство	хозяйствующие субъекты (физические и юридические лица)	отображено на чертеже 13	строительство газопроводов низкого давления, Dy=63-160 мм, L=2163 м	х	
Э-2.1	Инженерная инфраструктура	новое строительство	хозяйствующие субъекты (физические и юридические лица)	отображено на чертеже 14	строительство КЛ 6 кВ, L=20 м		х
Э-2.2	Инженерная инфраструктура	новое строительство	хозяйствующие субъекты (физические и юридические лица)	отображено на чертеже 14	строительство КЛ 0,4 кВ, L=240 м		х
Э-2.3	Инженерная инфраструктура	новое строительство	хозяйствующие субъекты (физические и юридические лица)	отображено на чертеже 14	строительство КТП, 2х400 кВА		х
С-2.5	Инженерная инфраструктура	новое строительство	хозяйствующие субъекты (физические и юридические лица)	отображено на чертеже 15	строительство сетей связи, L=380 м		х

2.2. Положения о размещении объектов капитального строительства. Характеристика планируемого развития территории

2.2.1. ЭПС представлены в таблице 10 и на чертеже 3. Планировка территории. Элементы планировочной структуры.

Таблица 10

№ ЭПС	Наименование ЭПС	Площадь, га	Характеристика и параметры планируемого развития ЭПС
1	2	3	4
1.1	Зоны размещения объектовкапитального строительства	158,66	приведены в таблицах11, 12
1.2	Природно-рекреационные территории	29,56	-
1.3	Зоны размещения линейных объектов транспортной и инженерной инфраструктур	41,92	приведены в таблицах 13, 15

2.2.2. Положения в отношении характеристики и параметров размещения объектов капитального строительства социально-культурного и коммунально-бытового назначения, иных объектов капитального строительства представлены в таблице 11; положения в отношении плотности застройки всех видов (кв. м площади застройки брутто всех видов на 1 га площади нетто функциональных зон) представлены в таблице 12.

Таблица 11

Характеристика и параметры планируемого развития объектов капитального строительства в пределах кварталов		
площадь жилой застройки нетто, тыс. кв. м	количество квартир, единиц	общая площадь нежилой застройки, тыс. кв. м
154,64	1662	207,54

Таблица 12

Наименование показателя	Стандартные территории нормирования (далее СТН)	
	Ж1	Ж13
Плотность застройки всех видов, кв. м/га	2623,51	2104,78

2.2.3. Положения в отношении характеристики и параметров объектов транспортной инфраструктуры представлены в таблице 13.

Виды и характеристики улиц приведены в таблице 13 и отображены на чертежах: чертеж 4. Планировка территории. Объекты транспортной инфраструктуры. Виды улиц по назначению; чертеж 5. Планировка территории. Объекты транспортной инфраструктуры. Виды улиц по расположению в планировочной структуре города; чертеж 6. Планировка территории. Объекты транспортной инфраструктуры. Городской общественный транспорт.

В условиях ограниченной ширины профиля улицы следует обеспечивать минимальные параметры полос движения для пешеходов и велосипедистов, ширина полос для движения транспорта также должна приниматься с минимальными значениями.

Решения в отношении размещения парковочных мест отображены на чертеже 7. Планировка территории. Объекты транспортной инфраструктуры. Размещение парковочных мест.

Предложения по организации движения пешеходов и велосипедистов отображены в материалах по обоснованию на схеме 22. Проектная организация улично-дорожной сети. Линии движения велосипедистов и пешеходов. При реализации предложений в первую очередь устраиваются главные линии велосипедного движения, а также второстепенные линии в районах плотной застройки и на улицах, в отношении которых запланированы мероприятия по строительству, реконструкции или ремонту.

Таблица 13

№	Наименование улиц	Виды улиц по назначению	Виды улиц по расположению в планировочной структуре города	Наличие линий городского общественного транспорта	Ширина профиля (в границах устанавливаемых красных линий), м
1	2	3	4	5	6
1	Ул. Оверятская	улицы общегородские	радиальные	с автобусной линией	17,7-19,0
2	Ул. Верхнемуллинская	улицы районные	обычные, стандартные	с автобусной линией *(на участке)	15,0-18,0
3	Ул. Верхнемуллинская	улицы общегородские	обычные, стандартные	-	26,0
4	Ул. Промышленная	улицы районные	радиальные	с автобусной и трамвайной линиями	32,0
5	Остальные улицы	улицы квартальные	обычные, стандартные	-	8,0-21,0

* Принято на среднесрочный период развития; предложения по перспективе развития улицы отображены в материалах по обоснованию на схеме 21. Проектная организация улично-дорожной сети. Линии движения городского общественного транспорта.

2.2.3.1. Характеристика и размещение прочих объектов транспортной инфраструктуры приведены в таблице 14 и отображены на чертежах: чертеж 6. Планировка территории. Объекты транспортной инфраструктуры. Городской общественный транспорт; чертеж 8. Планировка территории. Зоны планируемого размещения объектов социально-культурного и коммунально-бытового назначения, иных объектов капитального строительства.

Таблица 14

№	Наименование объектов	Типы объектов	Место размещения	Количество
1	2	3	4	5
1	Остановочные пункты общественного транспорта	павильоны	в улично-дорожной сети, чертеж 6	13

2.2.3.2. в проекте планировки территории в границах зон линейных объектов транспортной и инженерной инфраструктур (полосы отвода автомобильных дорог) размещение объектов дорожного сервиса не предусмотрено.

2.2.4. Положения в отношении характеристики и параметров объектов инженерно-технической инфраструктуры.

Таблица 15

№	Наименование системы и объектов инженерно-технической инфраструктуры	Характеристики, параметры
1	2	3
1	Водоснабжение	
1.1	объем пожарных резервуаров	4 х 100 куб. м
1.2	прирост объемов водопотребления от объектов нового строительства	15 куб. м/сут.
2	Водоотведение	
2.1	протяженность планируемых к строительству сетей водоотведения	120 м
2.1.1	напорные коллекторы	120 м
2.2	прирост объемов водопотребления от объектов нового строительства	7 куб. м/сут.
3	Дождевая канализация	
3.1	протяженность планируемых к строительству коллекторов	3760 м
3.2	площадь территории, оборудуемой системой дождевой канализации	14,8 га
3.3	протяженность улично-дорожной сети, оборудуемой системой дождевой канализации	3619 м

1	2	3
4	Теплоснабжение	
4.1	протяженность планируемых к строительству сетей теплоснабжения	10 м
4.2	протяженность планируемых к реконструкции сетей теплоснабжения	1345 м
4.3	прирост подключаемой тепловой нагрузки от объектов нового строительства	0,1 Гкал/час
5	Газоснабжение	
5.1	протяженность планируемых к строительству сетей газоснабжения	4,0 км
5.2	количество планируемых к строительству ШРП	1
5.3	суммарный максимальный часовой расход газа для проектируемых объектов нового строительства	60 куб. м/час
6	Электроснабжение	
6.1	суммарная мощность новых ТП	2х400 кВА
6.2	протяженность планируемых к строительству и реконструкции сетей электроснабжения	260 м
6.2.1	6 кВ	20 м
6.2.2	0,4 кВ	240 м
6.3	протяженность планируемых к демонтажу сетей электроснабжения	315 м
6.4	прирост электрической нагрузки от перспективных объектов капитального строительства (вариант с электроплитами)	0,5 МВт
7	Связь	
7.1	протяженность планируемых к строительству сетей связи	0,4 км

2.2.5. Положения в отношении характеристики и параметров объектов социальной инфраструктуры местного значения и озелененных территорий общего пользования: описание объектов капитального строительства социальной инфраструктуры местного значения и озелененных территорий рекреационного назначения, приведено в таблице 16.

Таблица 16

№	Наименование объекта	Наименование характеристик и параметров объекта	Единицы измерения показателей	Значение показателя	Место размещения
1	2	3	4	5	6
1	Муниципальное до-школьное образова-тельное учреждение	вместимость	мест	200	индекс 2СИ.1 на чертеже 8

2.2.6. Перечень планируемого размещения объектов капитального строительства федерального, регионального значения и характеристики планируемого развития:

размещение объектов капитального строительства федерального, регионального значения не планируется.

Приложения см. на стр. 425

3.1. Положения о размещении объектов капитального строительства федерального, регионального и местного значения, предусмотренных проектом планировки территории (в том числе, в части СТН, часть И14, часть Г7, Г6) (фрагмент 3)

3.1.1. Проект планировки территории в части положений о размещении объектов капитального строительства местного значения, а также о характеристиках планируемого развития территории, в том числе плотности и параметрах застройки территории, и характеристиках развития систем социального, транспортного обслуживания и инженерно-технического обеспечения, необходимых для развития территории, является для органов местного самоуправления города Перми при осуществлении своих полномочий основанием для:

подготовки предложений по внесению изменений или включению мероприятий в комплексные (инвестиционные, целевые) программы развития объектов социальной, инженерной и транспортной инфраструктуры;

подготовки предложений для формирования проекта бюджета города Перми на очередной финансовый год и плановый период, внесения изменений в бюджет города Перми на очередной финансовый год и плановый период;

формирования условий и технических заданий на подготовку документации по планировке смежных (прилегающих) территорий, а также выполнения других мероприятий за пределами территории планирования;

внесения положений и характеристик проекта в информационную систему обеспечения градостроительной деятельности города Перми.

3.1.2. Проект планировки территории подготовлен в целях:

выделения элементов планировочной структуры и установления красных линий, границ земельных участков, необходимых для строительства объектов социальной, инженерной и транспортной инфраструктуры, определения границ озелененных и иных территорий общего пользования;

формирования и развития застройки многофункционального использования вдоль основных улиц, ориентированных на обслуживание городским общественным транспортом, с обеспечением комфортных пешеходных и велосипедных перемещений;

создания открытой, связанной структуры улично-дорожной сети;

формирования планировочной структуры застройки с разделением общественных и частных пространств;

подготовки предложений по установлению параметров, обеспечивающих разнообразие типологии жилой застройки;

организации движения городского общественного транспорта;

определения геометрии профилей улиц;

подготовки предложений по размещению объектов и озелененных территорий рекреационного назначения;

формирования в соответствии с документацией по планировке территории земельных участков, необходимых для строительства объектов социальной, инженерной и транспортной инфраструктуры;

включения в комплексные (инвестиционные) программы объектов социальной, инженерной и транспортной инфраструктуры;

включения положений и параметров проекта планировки в состав условий аукционов на право заключения договоров о развитии застроенных территорий.

3.1.3. Мероприятия по реализации проекта планировки территории приведены в таблице 17 и на чертежах: чертеж 8. Планировка территории. Зоны планируемого размещения объектов социально-культурного и коммунально-бытового назначения, иных объектов капитального строительства; чертеж 9. Планировка территории. Объекты инженерной инфраструктуры. Система водоснабжения (секретно); чертеж 10. Планировка территории. Объекты инженерной инфраструктуры. Система хозяйственно-фекальной канализации; чертеж 11. Планировка территории. Объекты инженерной инфраструктуры. Система дождевой канализации; чертеж 12. Планировка территории. Объекты инженерной инфраструктуры. Система теплоснабжения; чертеж 13. Планировка территории. Объекты инженерной инфраструктуры. Система газоснабжения; чертеж 14. Планировка территории. Объекты инженерной инфраструктуры. Система электроснабжения; чертеж 15. Планировка территории. Объекты инженерной инфраструктуры. Система связи (секретно).

При реализации мероприятий проекта планировки территории должны обеспечиваться условия сохранения качества пользования общественными территориями, комфорт пешеходных и транспортных перемещений.

Таблица 17

Индекс мероприятия	Наименование вида и (или) объекта инфраструктуры	Тип мероприятия	Субъект, реализующий мероприятие	Территория и (или) местоположение мероприятия	Описание мероприятия, условия	Этапы реализации мероприятий	
						1	2
1	2	3	4	5	6	7	8
Тр-13г	Транспортная инфраструктура	реконструкция	администрация города Перми	ул. Краснополянская	реконструкция –устройство выделенной трамвайной линии и остановочных пунктов, проезжая часть 1+1 полос движения для автомобильного транспорта, выделение полос движения для велосипедистов, посадка деревьев, благоустройство по классу качества 3, дорожная разметка	х	
3ТИ.1	Транспортная инфраструктура	капитальный ремонт	администрация города Перми	ул. Самаркандская на участке от ул. Лихвинской до ул. Чукотской, ул. Чукотская на участке от ул. Самаркандской до ул. Старцева, ул. Старцева на участке от ул. Чукотской до ул. Холмогорской	создание условий для движения общественного транспорта, велосипедистов и пешеходов: приведение в нормативное состояние проезжей части, устройство остановок, тротуаров, велосипедных дорожек, освещения	х	
3ТИ.2	Транспортная инфраструктура	реконструкция	администрация города Перми	пересечение ул. Старцева-ул. Чукотская, ул. Чукотская на участке от ул. Старцева до ул. Запорожской	реконструкция пересечения, организация светофорного регулирования с устройством проезжей части 1+1 полос движения, тротуаров	х	
3ТИ.3	Транспортная инфраструктура	реконструкция	администрация города Перми	ул. Лихвинская, ул. Братская на участке от ул. Лихвинской до границы планировочного района	реконструкция улицы с устройством остановок, тротуаров, велосипедных дорожек		х
3ТИ.4а	Транспортная инфраструктура	реновация	администрация города Перми	ул. Холмогорская на участке от ул. Старцева до ул. Ижевской	реновация улицы с устройством тротуаров, велосипедных дорожек, рядовой посадкой деревьев	х	

1	2	3	4	5	6	7	8
3ТИ.4б	Транспортная инфраструктура	реновация	администрация города Перми	ул. Пихтовая на участке от ул. Ижевской до ул. Загарьинской, ул. Загарьинская на участке от ул. Пихтовой до ул. Краснополянской	реновация улицы с устройством тротуаров, велосипедных дорожек, рядовой посадкой деревьев	х	
3ТИ.5	Транспортная инфраструктура	реновация	администрация города Перми	ул. Запорожская на участке от ул. Чукотской до ул. Суздальской	реновация – формирование общественного пространства – центра мкр. Юбилейного (качественное преобразование профиля улицы с устройством широких тротуаров, озелененных территорий, зон отдыха, декоративных элементов)		х
3СИ.1	Социальная инфраструктура	новое строительство	администрация города Перми	ул. Холмогорская, 2з	строительство муниципального общеобразовательного учреждения		х
3ПР.1	Природно-рекреационная инфраструктура	новое строительство	администрация города Перми	ул. Лихвинская	устройство сквера с физкультурно-спортивными площадками	х	
3ПР.2	Природно-рекреационная инфраструктура	новое строительство	администрация города Перми	ул. Холмогорская	устройство сквера с физкультурно-спортивными площадками	х	
3ПР.3	Природно-рекреационная инфраструктура	новое строительство	администрация города Перми	ул. Запорожская на участке от ул. Чукотской до ул. Суздальской	устройство бульвара		х
3ПР.4	Природно-рекреационная инфраструктура	новое строительство	администрация города Перми	ул. Бригадирская	устройство сквера	х	
3ПР.5	Природно-рекреационная инфраструктура	новое строительство	администрация города Перми	ул. Героев Хасана	устройство сквера с физкультурно-спортивными площадками		х
3ПР.6	Природно-рекреационная инфраструктура	новое строительство	администрация города Перми	ул. Краснополянская	устройство сквера		х

1	2	3	4	5	6	7	8
В-1.1	Инженерная инфраструктура	новое строительство	хозяйствующие субъекты (физические и юридические лица)	отображено на чертеже 9	строительство водопроводных распределительных сетей Dy=250 мм, L=50 м	х	
В-1.2	Инженерная инфраструктура	новое строительство	хозяйствующие субъекты (физические и юридические лица)	отображено на чертеже 9	строительство водопроводных распределительных сетей Dy=300 мм, L=315 м	х	
В-1.3	Инженерная инфраструктура	новое строительство	хозяйствующие субъекты (физические и юридические лица)	отображено на чертеже 9	строительство водопроводных распределительных сетей Dy=250 мм, L=225 м	х	
В-1.4	Инженерная инфраструктура	новое строительство	хозяйствующие субъекты (физические и юридические лица)	отображено на чертеже 9	строительство водопроводных распределительных сетей Dy=250 мм, L=290 м	х	
В-2.1	Инженерная инфраструктура	новое строительство	хозяйствующие субъекты (физические и юридические лица)	отображено на чертеже 9	строительство водопроводных распределительных сетей Dy=150 мм, L=455 м		х
В-2.2	Инженерная инфраструктура	новое строительство	хозяйствующие субъекты (физические и юридические лица)	отображено на чертеже 9	строительство водопроводных распределительных сетей Dy=150 мм, L=390 м		х
В-2.3	Инженерная инфраструктура	новое строительство	хозяйствующие субъекты (физические и юридические лица)	отображено на чертеже 9	строительство водопроводных распределительных сетей Dy=150 мм, L=420 м		х
К-1.1	Инженерная инфраструктура	новое строительство	хозяйствующие субъекты (физические и юридические лица)	отображено на чертеже 10	строительство КНС, Qmax=10,0 куб. м/час	х	
К-1.2	Инженерная инфраструктура	новое строительство	хозяйствующие субъекты (физические и юридические лица)	отображено на чертеже 10	строительство напорных коллекторов, 2Dy=100м, L=400м	х	
К-1.3	Инженерная инфраструктура	новое строительство	хозяйствующие субъекты (физические и юридические лица)	отображено на чертеже 10	строительство самотечных уличных сетей Dy=200 мм, L=390 м	х	
К-1.4	Инженерная инфраструктура	новое строительство	хозяйствующие субъекты (физические и юридические лица)	отображено на чертеже 10	строительство самотечных уличных сетей Dy=250 мм, L=200 м	х	
К-1.5	Инженерная инфраструктура	новое строительство	хозяйствующие субъекты (физические и юридические лица)	отображено на чертеже 10	строительство самотечных уличных сетей Dy=250 мм, L=370 м	х	

1	2	3	4	5	6	7	8
К-1.6	Инженерная инфраструктура	новое строительство	хозяйствующие субъекты (физические и юридические лица)	отображено на чертеже 10	строительство самотечных уличных сетей Dy=250 мм, L=640 м	х	
К-2.1	Инженерная инфраструктура	новое строительство	хозяйствующие субъекты (физические и юридические лица)	отображено на чертеже 10	строительство самотечных уличных сетей Dy=250 мм, L=620 м		х
К-2.2	Инженерная инфраструктура	новое строительство	хозяйствующие субъекты (физические и юридические лица)	отображено на чертеже 10	строительство самотечных уличных сетей Dy=250 мм, L=480 м		х
К-2.3	Инженерная инфраструктура	новое строительство	хозяйствующие субъекты (физические и юридические лица)	отображено на чертеже 10	строительство самотечных уличных сетей Dy=250 мм, L=200 м		х
К-2.4	Инженерная инфраструктура	новое строительство	хозяйствующие субъекты (физические и юридические лица)	отображено на чертеже 10	строительство самотечных уличных сетей Dy=250 мм, L=360 м		х
К-2.5	Инженерная инфраструктура	новое строительство	хозяйствующие субъекты (физические и юридические лица)	отображено на чертеже 10	строительство самотечных уличных сетей Dy=250 мм, L=90 м		х
Д-1.1	Инженерная инфраструктура	новое строительство	администрация города Перми	отображено на чертеже 11	строительство коллекторов Dy=400-550мм, L=525м	х	
Д-1.2	Инженерная инфраструктура	новое строительство	администрация города Перми	отображено на чертеже 11	строительство коллектора Dy=350 мм, L=790 м	х	
Д-1.3	Инженерная инфраструктура	новое строительство	администрация города Перми	отображено на чертеже 11	строительство коллекторов Dy=450-700 мм, L=1260 м	х	
Д-1.4	Инженерная инфраструктура	новое строительство	администрация города Перми	отображено на чертеже 11	строительство коллекторов Dy=250-450 мм, L=300 м	х	
Д-2.1	Инженерная инфраструктура	новое строительство	администрация города Перми	отображено на чертеже 11	строительство коллектора Dy=550 мм, L=830 м		х
Д-2.2	Инженерная инфраструктура	новое строительство	администрация города Перми	отображено на чертеже 11	строительство коллекторов Dy=350-600 мм, L=2680 м		х
Д-2.4	Инженерная инфраструктура	новое строительство	администрация города Перми	отображено на чертеже 11	строительство коллектора Dy=350 мм, L=645 м		х
Т-1.1	Инженерная инфраструктура	новое строительство	хозяйствующие субъекты (физические и юридические лица)	отображено на чертеже 12	строительство тепловых сетей 2Dy=150 мм, L=555 м	х	

1	2	3	4	5	6	7	8
Т-1.2	Инженерная инфраструктура	новое строительство	хозяйствующие субъекты (физические и юридические лица)	отображено на чертеже 12	строительство тепловых сетей 2Dy=200 мм, L=205 м	х	
Т-1.3	Инженерная инфраструктура	новое строительство	хозяйствующие субъекты (физические и юридические лица)	отображено на чертеже 12	строительство тепловых сетей 2Dy=250 мм, L=395 м	х	
Т-1.4	Инженерная инфраструктура	новое строительство	хозяйствующие субъекты (физические и юридические лица)	отображено на чертеже 12	строительство тепловых сетей 2Dy=100 мм, L=100 м	х	
Т-1.5	Инженерная инфраструктура	реконструкция	хозяйствующие субъекты (физические и юридические лица)	отображено на чертеже 12	реконструкция тепловых сетей 2Dy=80 мм, L=30 м	х	
Т-1.6	Инженерная инфраструктура	реконструкция	хозяйствующие субъекты (физические и юридические лица)	отображено на чертеже 12	реконструкция тепловых сетей 2Dy=80 мм, L=50 м	х	
Т-1.7	Инженерная инфраструктура	реконструкция	хозяйствующие субъекты (физические и юридические лица)	отображено на чертеже 12	строительство тепловых сетей 2Dy=200 мм, L=245 м	х	
Т-2.1	Инженерная инфраструктура	новое строительство	хозяйствующие субъекты (физические и юридические лица)	отображено на чертеже 12	строительство тепловых сетей 2Dy=100 мм, L=185 м		х
Т-2.2	Инженерная инфраструктура	новое строительство	хозяйствующие субъекты (физические и юридические лица)	отображено на чертеже 12	строительство тепловых сетей 2Dy=200 мм, L=80 м		х
Т-2.3	Инженерная инфраструктура	новое строительство	хозяйствующие субъекты (физические и юридические лица)	отображено на чертеже 12	строительство тепловых сетей 2Dy=200 мм, L=245 м		х
Т-2.4	Инженерная инфраструктура	новое строительство	хозяйствующие субъекты (физические и юридические лица)	отображено на чертеже 12	строительство тепловых сетей 2Dy=250 мм, L=275 м		х
Т-2.5	Инженерная инфраструктура	новое строительство	хозяйствующие субъекты (физические и юридические лица)	отображено на чертеже 12	строительство тепловых сетей 2Dy=150 мм, L=460 м		х
Г-2.1	Инженерная инфраструктура	новое строительство	хозяйствующие субъекты (физические и юридические лица)	отображено на чертеже 13	строительство газопроводов низкого давления Dy=100 мм, L=480 м		х
Г-2.2	Инженерная инфраструктура	новое строительство	хозяйствующие субъекты (физические и юридические лица)	отображено на чертеже 13	строительство газопроводов низкого давления Dy=160 мм, L=80 м		х
Э-1.1	Инженерная инфраструктура	новое строительство	хозяйствующие субъекты (физические и юридические лица)	отображено на чертеже 14	строительство КТП №1 2х1000 кВА	х	

1	2	3	4	5	6	7	8
Э-1.2	Инженерная инфраструктура	новое строительство	хозяйствующие субъекты (физические и юридические лица)	отображено на чертеже 14	строительство КЛ 6 кВ L=345 м	х	
Э-1.3	Инженерная инфраструктура	новое строительство	хозяйствующие субъекты (физические и юридические лица)	отображено на чертеже 14	строительство КЛ 0.4 кВ L=435 м	х	
Э-1.4	Инженерная инфраструктура	новое строительство	хозяйствующие субъекты (физические и юридические лица)	отображено на чертеже 14	строительство линий наружного освещения L=435 м	х	
Э-1.5	Инженерная инфраструктура	реконструкция	хозяйствующие субъекты (физические и юридические лица)	отображено на чертеже 14	реконструкция КТП №6122 2х1000 кВА	х	
Э-1.6	Инженерная инфраструктура	новое строительство	хозяйствующие субъекты (физические и юридические лица)	отображено на чертеже 14	строительство КЛ 6 кВ L=585 м	х	
Э-1.7	Инженерная инфраструктура	новое строительство	хозяйствующие субъекты (физические и юридические лица)	отображено на чертеже 14	строительство линий наружного освещения L=510 м	х	
Э-1.8	Инженерная инфраструктура	новое строительство	хозяйствующие субъекты (физические и юридические лица)	отображено на чертеже 14	строительство КЛ 0.4 кВ L=605 м	х	
Э-1.9	Инженерная инфраструктура	реконструкция	хозяйствующие субъекты (физические и юридические лица)	отображено на чертеже 14	реконструкция КТП №6145 2х1000 кВА	х	
Э-1.10	Инженерная инфраструктура	новое строительство	хозяйствующие субъекты (физические и юридические лица)	отображено на чертеже 14	строительство КЛ 6 кВ L=445 м	х	
Э-1.11	Инженерная инфраструктура	новое строительство	хозяйствующие субъекты (физические и юридические лица)	отображено на чертеже 14	строительство КЛ 0.4 кВ L=515 м	х	
Э-1.12	Инженерная инфраструктура	новое строительство	хозяйствующие субъекты (физические и юридические лица)	отображено на чертеже 14	строительство линий наружного освещения L=540 м	х	
Э-1.13	Инженерная инфраструктура	новое строительство	хозяйствующие субъекты (физические и юридические лица)	отображено на чертеже 14	строительство КЛ 0.4 кВ L=280 м	х	
Э-2.1	Инженерная инфраструктура	реконструкция	хозяйствующие субъекты (физические и юридические лица)	отображено на чертеже 13	реконструкция КТП №6068 2х1000 кВА		х
Э-2.2	Инженерная инфраструктура	новое строительство	хозяйствующие субъекты (физические и юридические лица)	отображено на чертеже 13	строительство КЛ 6 кВ L=310 м		х

1	2	3	4	5	6	7	8
Э-2.3	Инженерная инфраструктура	новое строительство	хозяйствующие субъекты (физические и юридические лица)	отображено на чертеже 13	строительство КЛ 0.4 кВ L=1135 м		х
Э-2.4	Инженерная инфраструктура	новое строительство	хозяйствующие субъекты (физические и юридические лица)	отображено на чертеже 13	строительство линий наружного освещения L=1150 м		х
Э-2.5	Инженерная инфраструктура	новое строительство	хозяйствующие субъекты (физические и юридические лица)	отображено на чертеже 13	строительство КЛ 6 кВ L=290 м		х
Э-2.6	Инженерная инфраструктура	реконструкция	хозяйствующие субъекты (физические и юридические лица)	отображено на чертеже 13	реконструкция КТП №6000 2х1000 кВА		х
Э-2.7	Инженерная инфраструктура	новое строительство	хозяйствующие субъекты (физические и юридические лица)	отображено на чертеже 13	строительство КЛ 0.4 кВ L=940 м		х
Э-2.8	Инженерная инфраструктура	новое строительство	хозяйствующие субъекты (физические и юридические лица)	отображено на чертеже 13	строительство линий наружного освещения L=970 м		х
С-1.1	Инженерная инфраструктура	новое строительство	хозяйствующие субъекты (физические и юридические лица)	отображено на чертеже 15	строительство сетей связи L=365 м	х	
С-1.2	Инженерная инфраструктура	новое строительство	хозяйствующие субъекты (физические и юридические лица)	отображено на чертеже 15	строительство сетей связи L=440 м	х	
С-2.1	Инженерная инфраструктура	новое строительство	хозяйствующие субъекты (физические и юридические лица)	отображено на чертеже 15	строительство сетей связи L=620 м	х	
С-2.2	Инженерная инфраструктура	новое строительство	хозяйствующие субъекты (физические и юридические лица)	отображено на чертеже 15	строительство сетей связи L=440 м		х
С-2.3	Инженерная инфраструктура	новое строительство	хозяйствующие субъекты (физические и юридические лица)	отображено на чертеже 15	строительство сетей связи L=465 м		х
С-2.4	Инженерная инфраструктура	новое строительство	хозяйствующие субъекты (физические и юридические лица)	отображено на чертеже 15	строительство сетей связи L=495 м		х

3.2. Положения о размещении объектов капитального строительства. Характеристика планируемого развития территории

3.2.1. ЭПС представлены в таблице 18 и на чертеже 3. Планировка территории. Элементы планировочной структуры.

Таблица 18

№ ЭПС	Наименование ЭПС	Площадь, га	Характеристика и параметры планируемого развития ЭПС
1	2	3	4
1.1	Зоны размещения объектов социально-культурного и коммунально-бытового назначения, иных объектов капитального строительства	307,6	приведены в таблицах 19, 20
1.2	Территории общего пользования с объектами озеленения	3,7	приведены в таблице 24
1.3	Природно-рекреационные территории	19,9	приведеныв таблице 24
1.4	Зоны размещения линейных объектов транспортной и инженерной инфраструктур	117,0	приведены в таблицах 21, 23

3.2.2. Положения в отношении характеристики и параметров размещения объектов капитального строительства социально-культурного и коммунально-бытового назначения, иных объектов капитального строительства представлены в таблице 19; положения в отношении плотности застройки всех видов (кв. м площади застройки брутто всех видов на 1 га площади нетто функциональных зон) представлены в таблице 20.

Таблица 19

Характеристика и параметры планируемого развития объектов капитального строительства в пределах кварталов		
площадь жилой застройки нетто, тыс. кв. м	количество квартир, единиц	общая площадь нежилой застройки, тыс. кв. м
1	2	3
1124,8	18617	375,3

Таблица 20

Наименование показателя	Стандартные территории нормирования (далее СТН)		
	СТН-Г6	СТН-Г7	СТН-И14
Плотность застройки всех видов, кв. м/га	6881	8733	1858

3.2.3. Положения в отношении характеристики и параметров объектов транспортной инфраструктуры представлены в таблице 21.

Виды улиц по назначению и расположению в планировочной структуре города, их параметры и характеристики приведены в таблице 21 и отображены на чертежах: чертеж 4. Планировка территории. Объекты транспортной инфраструктуры. Виды улиц по назначению; чертеж 5. Планировка территории. Объекты транспортной инфраструктуры. Виды улиц по расположению в планировочной структуре города; чертеж 6. Планировка территории. Объекты транспортной инфраструктуры. Городской общественный транспорт.

В условиях ограниченной ширины профиля улицы следует обеспечивать минимальные параметры полос движения для пешеходов и велосипедистов, ширина полос для движения транспорта также должна приниматься с минимальными значениями.

Решения в отношении размещения парковочных мест отображены на чертеже 7. Планировка территории. Объекты транспортной инфраструктуры. Размещение парковочных мест. Местоположение парковочных мест в профилях улиц уточнить на дальнейших стадиях проектирования.

Предложения по организации движения пешеходов и велосипедистов отображены в материалах по обоснованию на схеме 22. Проектная организация улично-дорожной сети. Движение пешеходов и велосипедистов. При реализации предложений в первую очередь строятся велосипедные дорожки, отнесенные проектом к главным линиям велосипедного движения, а также к второстепенным линиям в районах плотной застройки и на улицах, в отношении которых запланированы мероприятия по строительству, реконструкции или ремонту.

Таблица 21

№	Наименование улиц	Виды улиц по назначению	Виды улиц по расположению в планировочной структуре города	Наличие линий городского общественного транспорта	Ширина профиля (в границах устанавливаемых красных линий), м
1	2	3	4	5	6
1	Ул. Лихвинская от ул. Старцева до ул. Братской	улицы общегородские	радиальные	с автобусной линией	23,80-48,90
2	Ул. Братская от ул. Лихвинской до НПО «Биомед»	улицы общегородские	продольные	с автобусной линией	33,00-42,50
3	Ул. Героев Хасана от ул. Ординской до ул. Уденской	улицы общегородские	радиальные	с автобусной, троллейбусной, трамвайнойлиниями	51,70-76,40
4	Ул. Самаркандская от ул. Лихвинской до ул. Чукотской	улицы районные	обычные, стандартные	с автобусной линией	42,40-54,60
5	Ул. Чукотская от ул. Самаркандской до ул. Старцева	улицы районные	обычные, стандартные	с автобусной линией	21,90-28,30
6	Ул. Старцева от ул. Чукотской до ул. Холмогорской	улицы районные	обычные, стандартные	с автобусной линией	43,00-44,80
7	Ул. Холмогорская от ул. Старцева до ул. Ижевской	улицы районные	обычные, стандартные	с автобусной линией	22,20-50,20
8	Ул. Ижевская от ул. Холмогорской до границы планировочного района	улицы районные	обычные, стандартные	с автобусной линией	45,80-69,00
9	Ул. Пихтовая от ул. Ижевской до ул. Братской	улицы районные	обычные, стандартные	с автобусной линией	13,10-45,30
10	Ул. Пихтовая от ул. Братской до ул. Загарьинской	улицы районные	обычные, стандартные	с автобусной линией	25,00-50,30
11	Ул. Загарьинская от ул. Пихтовой до ул. Краснополянской	улицы районные	обычные, стандартные	с автобусной линией	23,90-24,00
12	Ул. Краснополянская	улицы районные	продольные	с трамвайной линией	25,00-34,00
13	Ул. Лихвинская от ул. Братской до ул. Казахской	улицы квартальные	радиальные	-	32,50-34,00
14	Остальные улицы	улицы квартальные	обычные, стандартные	-	7,00-44,30
15	Остальные улицы	улицы квартальные	вдоль кромок оврагов, лесов, парков, долин рек	-	12,00-24,50

3.2.3.1. Характеристика и размещение прочих объектов транспортной инфраструктуры приведены в таблице 22 и отображены на чертежах: чертеж 6. Планировка территории. Объекты транспортной инфраструктуры. Городской общественный транспорт; чертеж 8. Планировка территории. Зоны планируемого размещения объектов социально-культурного и коммунально-бытового назначения, иных объектов капитального строительства.

Таблица 22

№	Наименование объектов	Типы объектов	Место размещения	Количество
1	2	3	4	5
1	Разворотная площадка для общественного транспорта	площадка с капитальным типом покрытия	в улично-дорожнойсети, чертеж 6	1
2	Остановочные пункты общественного транспорта	павильоны	в улично-дорожнойсети, чертеж 6	32

3.2.3.2. в проекте планировки территории в границах зон линейных объектов транспортной и инженерной инфраструктур (полосы отвода автомобильных дорог) размещение объектов дорожного сервиса не предусмотрено.

3.2.4. Положения в отношении характеристики и параметров объектов инженерно-технической инфраструктуры.

Таблица 23

№	Наименование системы и объектов инженерно-технической инфраструктуры	Характеристики, параметры
1	2	3
1	Водоснабжение	
1.1	прирост объемов водопотребления от объектов нового строительства	2,30 тыс. куб. м/ сут.ки
1.2	протяженность планируемых к строительству сетей водоснабжения	2,14 км
1.3	протяженность планируемых к демонтажу сетей водоснабжения	2,47 км
2	Хозяйственно-фекальная канализация	
2.1	прирост объемов водоотведения от объектов нового строительства	2,30 тыс. куб. м/ сут.ки
2.2	протяженность планируемых к строительству сетей водоотведения	3,75 км
2.2.1	напорные коллекторы	0,40 км
2.2.2	самотечные коллекторы	-
2.2.3	уличные сети	3,35 км
2.3	демонтаж сетей	5,46 км
3	Дождевая канализация	
3.1	протяженность планируемых к строительству коллекторов	7,03 км
3.2	площадь территории, оборудуемой системой дождевой канализации	107,60 га
3.3	протяженность улично-дорожной сети, оборудуемой системой дождевой канализации	7,03 км
4	Теплоснабжение	
4.1	прирост подключаемой тепловой нагрузки от объектов нового строительства	21,10 Гкал/час
4.2	протяженность планируемых к строительству сетей теплоснабжения	2,74 км
4.3	протяженность планируемых к реконструкции сетей теплоснабжения	0,08 км
4.4	протяженность планируемых к демонтажу сетей теплоснабжения	3,49 км
5	Газоснабжение	
5.1	суммарный максимальный часовой расход газа для проектируемых объектов нового строительства	3,90 тыс. куб. м/час
5.2	протяженность планируемых к строительству сетей газоснабжения, в том числе	0,60 км
5.3	протяженность планируемых к демонтажу сетей газоснабжения	1,93 км
6	Электроснабжение	
6.1	прирост электрической нагрузки от перспективных объектов капитального строительства (вариант с электроплитами)	13,30 МВт
6.2	суммарная мощность новых трансформаторных подстанций	10х1000 кВА
6.3	протяженность планируемых к строительству и реконструкции сетей электроснабжения, в том числе	9,49 км
6.3.1	6 кВ	1,97 км
6.3.2	0,4 кВ	3,91 км
6.3.3	линии наружного освещения	3,60 км
6.4	протяженность планируемых к демонтажу сетей электроснабжения	3,43 км
7	Связь	
7.1	протяженность планируемых к строительству сетей связи	2,80 км

3.2.5. Положения в отношении характеристики и параметров объектов социальной инфраструктуры местного значения и территорий общего пользования с объектами озеленения приведены в таблице 24.

Таблица 24

№	Наименование объекта	Наименование характеристик и параметров объекта	Единицы измерения показателей	Значение показателя	Место размещения
1	2	3	4	5	6
1	Муниципальное общеобразовательное учреждение	вместимость	учащихся	750	индекс 3СИ.1 на чертеже 8
2	Сквер с физкультурно-спортивными площадками	площадь	кв. м	3181	индекс 3ПР.1 на чертеже 8
3	Сквер с физкультурно-спортивными площадками	площадь	кв. м	2801	индекс 3ПР.2 на чертеже 8
4	Бульвар	площадь	кв. м	7359	индекс 3ПР.3 на чертеже 8
5	Сквер	площадь	кв. м	5723	индекс 3ПР.4 на чертеже 8
6	Сквер с физкультурно-спортивными площадками	площадь	кв. м	4845	индекс 3ПР.5 на чертеже 8
7	Сквер	площадь	кв. м	2085	индекс 3ПР.6 на чертеже 8

3.2.6. Перечень планируемого размещения объектов капитального строительства федерального, регионального значения и характеристики планируемого развития:

размещение объектов капитального строительства федерального, регионального значения не планируется.

Приложения см. на стр. 440

3.2. Положения о размещении объектов капитального строительства федерального, регионального и местного значения, предусмотренных проектом планировки территории (в том числе, в части СТН, часть Ж8, часть Ж9) (фрагмент 3)

3.2.1.Проект планировки в части положений о размещении объектов капитального строительства местного значения, а также о характеристиках планируемого развития территории, в том числе плотности и параметрах застройки территории, и характеристиках развития систем социального, транспортного обслуживания и инженерно-технического обеспечения, необходимых для развития территории, является для органов местного самоуправления города Перми при осуществлении своих полномочий основанием для:

подготовки предложений по внесению изменений или включению мероприятий в комплексные (инвестиционные, целевые) программы развития объектов социальной, инженерной и транспортной инфраструктуры;

подготовки предложений для формирования проекта бюджета города Перми на очередной финансовый год и плановый период, внесения изменений в бюджет города Перми на очередной финансовый год и плановый период;

формирования условий и технических заданий на подготовку документации по планировке смежных (прилегающих) территорий, а также выполнения других мероприятий за пределами территории планирования;

внесения положений и характеристик проекта в информационную систему обеспечения градостроительной деятельности города Перми.

3.2.2. Проект планировки территории подготовлен в целях:

выделения элементов планировочной структуры и установления красных линий, границ земельных участков, необходимых для строительства объектов социальной, инженерной и транспортной инфраструктуры, определения границ озелененных и иных территорий общего пользования;

формирования и развития застройки многофункционального использования вдоль основных улиц, ориентированных на обслуживание городским общественным транспортом, с обеспечением комфортных пешеходных и велосипедных перемещений;

создания открытой, связанной структуры улично-дорожной сети;

формирования планировочной структуры застройки с разделением общественных и частных пространств;

подготовки предложений по установлению параметров, обеспечивающих разнообразие типологии жилой застройки;

организации движения городского общественного транспорта;

определения геометрии профилей улиц;

подготовки предложений по размещению объектов и озелененных территорий рекреационного назначения;

формирования в соответствии с документацией по планировке территории земельных участков, необходимых для строительства объектов социальной, инженерной и транспортной инфраструктуры;

включения в комплексные (инвестиционные) программы объектов социальной, инженерной и транспортной инфраструктуры;

включения положений и параметров проекта планировки в состав условий аукционов на право заключения договоров о развитии застроенных территорий.

3.2.3. Мероприятия по реализации проекта планировки территории приведены в таблице 25 и на чертежах: чертеж 8. Планировка территории. Зоны планируемого размещения объектов социально-культурного и коммунально-бытового назначения, иных объектов капитального строительства; чертеж 9. Планировка территории. Объекты инженерной инфраструктуры. Система водоснабжения; чертеж 10. Планировка территории. Объекты инженерной инфраструктуры. Система хозяйственно-фекальной канализации; чертеж 11. Планировка территории. Объекты инженерной инфраструктуры. Система дождевой канализации; чертеж 12. Планировка территории. Объекты инженерной инфраструктуры. Система теплоснабжения; чертеж 13. Планировка территории. Объекты инженерной инфраструктуры. Система газоснабжения; чертеж 14. Планировка территории. Объекты инженерной инфраструктуры. Система электроснабжения; чертеж 15. Планировка территории. Объекты инженерной инфраструктуры. Система связи.

При реализации мероприятий проекта планировки территории должны обеспечиваться условия сохранения качества пользования общественными территориями, комфорт пешеходных и транспортных перемещений.

Таблица 25

Индекс мероприятия	Наименование вида и (или) объекта инфраструктуры	Тип мероприятия	Субъект, реализующий мероприятие	Территория и (или) местоположение мероприятия	Описание мероприятия, условия	Этапы реализации мероприятий	
						1	2
1	2	3	4	5	6	7	8
3.1ТИ.1	Транспортная инфраструктура	реконструкция	администрация города Перми	ул. Грибоедова от проспекта Октябрят до ул. Мартовская, ул. Мартовская от ул. Грибоедова до восточной границы проектирования; включая перекрестки	реконструкция улицы с устройством тротуаров, велосипедных дорожек, остановок обществен-ного транспорта, рядовой посадкой деревьев	х	
3.1ТИ.2	Транспортная инфраструктура	новое строительство	администрация города Перми	через ул. Уинскую от ул. Подполковника Галанова	устройство пешеходно-велосипедной связи через ул.Уинская (надземный пешеходный пере-ход)	х	
3.1СИ.1	Социальная инфраструктура	новое строительство	администрация города Перми	вдоль ул. Лесная, 5	строительство муниципального дошкольного образовательного учреждения	х	
3.1СИ.2	Социальная инфраструктура	новое строительство	администрация города Перми	вдоль ул. Лесная, 5	строительство открытого плоскостного спортивного сооружения	х	
3.1ПР.1	Природно-рекреационная инфраструктура	новое строительство	администрация города Перми	вдоль ул. Грибоедова, 66	устройство сквера	х	

1	2	3	4	5	6	7	8
3.1ПР.2	Природно-рекреационная инфраструктура	организационное	администрация города Перми	долина р. Ивы	проведение комплекса природоохранных мероприятий		х
3.1ПР.3	Природно-рекреационная инфраструктура	организационное	администрация города Перми	долина р. Малой Ивы	проведение комплекса природоохранных мероприяти		х
3.1ПР.4	Природно-рекреационная инфраструктура	организационное	администрация города Перми	долина р. Талажанки	проведение комплекса природоохранных мероприятий		х
К-2.1	Инженерная инфраструктура	новое строительство	хозяйствующие субъекты (физические и юридические лица)	отображено на чертеже 10	строительство самотечной уличной сети Dy=150 мм, L=750 м		х
Д-2.1	Инженерная инфраструктура	новое строительство	администрация города Перми	отображено на чертеже 11	строительство коллектора дождевой канализации Dy=350 мм, L=425 м		х
Д-2.2	Инженерная инфраструктура	новое строительство	администрация города Перми	отображено на чертеже 11	строительство коллектора дождевой канализации Dy=350 мм, L=460 м		х
Д-2.3	Инженерная инфраструктура	новое строительство	администрация города Перми	отображено на чертеже 11	строительство коллектора дождевой канализации Dy=350 мм, L=240 м		х
Д-2.4	Инженерная инфраструктура	новое строительство	администрация города Перми	отображено на чертеже 11	строительство коллектора дождевой канализации Dy=350 мм, L=655 м		х
Д-2.5	Инженерная инфраструктура	новое строительство	администрация города Перми	отображено на чертеже 11	строительство коллектора дождевой канализации Dy=300 мм, L=675 м		х
Д-2.6	Инженерная инфраструктура	новое строи-тельство	администрация города Перми	отображено на чертеже 11	строительство коллектора дождевой канализации Dy=350 мм, L=435 м		х

1	2	3	4	5	6	7	8
Т-2.1	Инженерная инфраструктура	новое строительство	хозяйствующие субъекты (физические и юридические лица)	отображено на чертеже 12	строительство котельной		х
Г-1.1	Инженерная инфраструктура	новое строительство	хозяйствующие субъекты (физические и юридические лица)	отображено на чертеже 13	строительство газопровода низкого давления D=90 мм, L=1125 м	х	
Г-1.2	Инженерная инфраструктура	новое строительство	хозяйствующие субъекты (физические и юридические лица)	отображено на чертеже 13	строительство ШРП	х	
Г-1.3	Инженерная инфраструктура	новое строительство	хозяйствующие субъекты (физические и юридические лица)	отображено на чертеже 13	строительство газопровода среднего давления D=90 мм, L=495 м	х	
Г-2.1	Инженерная инфраструктура	новое строительство	хозяйствующие субъекты (физические и юридические лица)	отображено на чертеже 13	строительство газопровода низкого давления D=60 мм, L=210 м		х
Г-2.2	Инженерная инфраструктура	новое строительство	хозяйствующие субъекты (физические и юридические лица)	отображено на чертеже 13	строительство газопровода низкого давления D=60 мм, L=145 м		х
Э-2.1	Инженерная инфраструктура	новое строительство	хозяйствующие субъекты (физические и юридические лица)	отображено на чертеже 14	строительство кабельной линии КЛ 0,4 кВ, L=730 м		х
Э-2.2	Инженерная инфраструктура	новое строительство	хозяйствующие-субъекты (физические и юридические лица)	отображено на чертеже 14	строительство линийнаружного освещения L=750 м		х
С-2.1	Инженерная инфраструктура	новое строительство	хозяйствующие субъекты (физические и юридические лица)	отображено на чертеже 15	строительство сетей связи L=2455 м		х
С-2.2	Инженерная инфраструктура	новое строительство	хозяйствующие субъекты (физические и юридические лица)	отображено на чертеже 15	строительство сетей связи L=1240 м		х
С-2.3	Инженерная инфраструктура	новое строительство	хозяйствующие субъекты (физические и юридические лица)	отображено на чертеже 15	строительство сетей связи L=755 м		х
С-2.4	Инженерная инфраструктура	новое строительство	хозяйствующие субъекты (физические и юридические лица)	отображено на чертеже 15	строительство сетей связи L=520 м		х

3.3. Положения о размещении объектов капитального строительства. Характеристика планируемого развития территории

3.3.1. ЭПС представлены в таблице 26 и на чертеже 3. Планировка территории. Элементы планировочной структуры.

Таблица 26

№ ЭПС	Наименование ЭПС	Площадь, га	Характеристика и параметры планируемого развития ЭПС
1	2	3	4
1.1	Зоны размещения объектов социально-культурного и коммунально-бытового назначения, иных объектов капитального строительства	119,5	приведены в таблицах 27, 28
1.2	Территории общего пользования с объектами озеленения	0,15	приведены в таблице 32
1.3	Природно-рекреационные территории	19,8	приведены в таблице 32
1.4	Зоныразмещения линейных объектов транспортной и инженерной инфраструктур	49,0	приведены в таблицах 29, 31

3.3.2. Положения в отношении характеристики и параметров размещения объектов капитального строительства социально-культурного и коммунально-бытового назначения, иных объектов капитального строительства представлены в таблице 27; положения в отношении плотности застройки всех видов (кв. м площади застройки брутто всех видов на 1 га площади нетто функциональных зон) представлены в таблице 28.

Таблица 27

Характеристика и параметры планируемого развития объектов капитального строительства в пределах кварталов			
площадь застройки (брутто) по внешнему периметру наружных стен, тыс. кв. м	площадь жилой застройки нетто, тыс. кв. м	количество квартир, единиц	общая площадь нежилой застройки, тыс. кв. м
1	2	3	4
424	253	2585	57

Таблица 28

Наименование показателя	Стандартные территории нормирования (далее СТН)		
	Ж8	Ж9	В12
Плотность застройки всех видов, кв. м/га	3826	1534	1375

3.3.3. Положения в отношении характеристики и параметров объектов транспортной инфраструктуры представлены в таблице 29.

Виды улиц по назначению и расположению в планировочной структуре города, их параметры и характеристики приведены в таблице 29 и отображены на чертежах: чертеж 4. Планировка территории. Объекты транспортной инфраструктуры. Виды улиц по назначению; чертеж 5. Планировка территории. Объекты транспортной инфраструктуры. Виды улиц по расположению в планировочной структуре города; чертеж 6. Планировка территории. Объекты транспортной инфраструктуры. Городской общественный транспорт.

В условиях ограниченной ширины профиля улицы следует обеспечивать минимальные параметры полос движения для пешеходов и велосипедистов, ширина полос для движения транспорта также должна приниматься с минимальными значениями.

Решения в отношении размещения парковочных мест отображены на чертеже 7. Планировка территории. Объекты транспортной инфраструктуры. Размещение парковочных мест. Местоположение парковочных мест в профилях улиц уточнить на дальнейших стадиях проектирования.

Предложения по организации движения пешеходов и велосипедистов отображены в материалах по обоснованию на схеме 22. Проектная организация улично-дорожной сети. Движение пешеходов и велосипедистов. При реализации предложений в первую очередь строятся велосипедные дорожки, отнесенные проектом к главным линиям велосипедного движения, а также к второстепенным линиям в районах плотной застройки и на улицах, в отношении которых запланированы мероприятия по строительству, реконструкции или ремонту.

Таблица 29

№	Наименование улиц	Виды улиц по назначению	Виды улиц по расположению в планировочной структуре города	Наличие линий городского общественного транспорта	Ширина профиля (в границах устанавливаемых красных линий), м
1	2	3	4	5	6
1	Ул. Уинская от ул. Художника Зеленина до ул. Сакко и Ванцетти	улицы общегородские	радиальные	с автобусной линией	85,3-60,5
2	Ул. Грибоедова от проспекта Октябрят до ул. Самаркандская	улицы районные	радиальные	с автобусной линией	17,0-46,8
3	Ул. Грибоедова от ул. Самаркандская до ул. Рабочего Иванченко	улицы районные	радиальные	-	15,3-26,0
4	Остальные улицы	улицы квартальные	вдоль кромок оврагов, долин рек	-	18,3-20,0
5	Остальные улицы	улицы квартальные	обычные, стандартные	-	10,0-39,0

3.3.3.1. Характеристика и размещение прочих объектов транспортной инфраструктуры приведены в таблице 30 и отображены на чертежах: чертеж 6. Планировка территории. Объекты транспортной инфраструктуры. Городской общественный транспорт; чертеж 8. Планировка территории. Зоны планируемого размещения объектов социально-культурного и коммунально-бытового назначения, иных объектов капитального строительства.

Таблица 30

№	Наименование объектов	Типы объектов	Место размещения	Количество
1	2	3	4	5
1	Разворотные площадки для городского общественного транспорта	площадки с капитальным типом покрытия	в улично-дорожной сети, чертеж 6	1
2	Остановочные пункты общественного транспорта	павильоны	в улично-дорожной сети, чертеж 6	8

3.3.3.2. в проекте планировки территории в границах зон линейных объектов транспортной и инженерной инфраструктур (полосы отвода автомобильных дорог) размещение объектов дорожного сервиса не предусмотрено.

3.3.4. Положения в отношении характеристики и параметров объектов инженерно-технической инфраструктуры.

Таблица 31

№	Наименование системы и объектов инженерно-технической инфраструктуры	Характеристики, параметры
1	2	3
1	Водоснабжение	
1.1	прирост объемов водопотребления от объектов нового строительства	502 куб. м/сут.
1.1.1	протяженность планируемых к строительству сетей водоснабжения	0 м
1.1.2	протяженность планируемых к реконструкции сетей водоснабжения	0 м
1.1.3	суммарный объем пожарных резервуаров	0 куб. м
2	Хозяйственно-фекальная канализация	
2.1	прирост объемов водоотведения от объектов нового строительства	337 куб. м/сут.
2.2	протяженность планируемых к строительству сетей водоотведения	750 м
2.2.1	напорные коллекторы	0 м
2.2.2	самотечные коллекторы	750 м
2.2.3	уличные сети	0 м

1	2	3
2.3	протяженность планируемых к реконструкции сетей водоотведения	-
2.4	демонтаж сетей	-
3	Дождевая канализация	
3.1	протяженность планируемых к строительству коллекторов дождевой канализации	2890 м
3.2	площадь территории, оборудуемой системой дождевой канализации	63,7 га
3.3	протяженность улично-дорожной сети, оборудуемой системой дождевой канализации	2348 м
4	Теплоснабжение	
4.1	прирост подключаемой тепловой нагрузки от объек- тов нового строительства	5,9 Гкал/час
4.2	протяженность планируемых к строительству сетей теплоснабжения	0 м
4.3	протяженность планируемых к реконструкции сетей теплоснабжения	0 м
4.4	количество планируемых к строительству котельных	1
5	Газоснабжение	
5.1	суммарный максимальный часовой расхода газа для проектируемых объектов нового строительства	1,8 тыс. куб. м/час
5.2	протяженность планируемых к строительству сетей газоснабжения, в том числе:	2,0м
5.2.1	протяженность планируемых к реконструкции сетей газоснабжения	0 м
5.2.2	количество планируемых к строительству газорегуляторных пунктов шкафных (ШРП)	1 м
6	Электроснабжение	
6.1	прирост электрической нагрузки от перспективных объектов капитального строительства (вариант с электроплитами)	6,0 МВт
6.2	суммарная мощность новых трансформаторных подстанций	0 кВА
6.3	протяженность планируемых к строительству и реконструкции сетей электроснабжения, в том числе:	1480 м
6.3.1	6 кВ	0 м
6.3.2	0,4кВ	730 м
6.3.3	Линии наружного освещения	750 м
7	Связь	
7.1	протяженность планируемых к строительству сетей связи	5,0 км

3.3.5. Положения в отношении характеристики и параметров объектов социальной инфраструктурыместного значения и территорий общего пользования с объектами озеленения приведены в таблице 32.

Таблица 32

№	Наименование объекта	Наименование характеристик и параметров объекта	Единицы измерения показателей	Значение показателя	Место размещения
1	2	3	4	5	6
1	Муниципальное до-школьное образова-тельное учреждение	вместимость	мест	288	индекс 3.1СИ.1 на чертеже 8
2	Открытое плоскостное спортивное сооружение	площадь	кв. м	2270	индекс 3.1СИ.2 на чертеже 8
3	Сквер по ул. Грибоедова	площадь	кв. м	1520	индекс 3.1ПР.1 на чертеже 8
4	Долина р. Ивы	площадь	кв. м	24324	индекс 3.1ПР.2 на чертеже 8
5	Долина р. Малой Ивы	площадь	кв. м	10184	индекс 3.1ПР.3 на чертеже 8
6	Долина р.Талажанки	площадь	кв. м	19457	индекс 3.1ПР.4 на чертеже 8

3.3.6. Перечень планируемого размещения объектов капитального строительства федерального, регионального значения и характеристики планируемого развития:

предложения по размещению объектов капитального строительства федерального, регионального значения представлены в таблице 33.

Таблица 33

№	Наименование объекта	Наименование характеристик и параметров объекта	Единицы измерения показателей	Значение показателя	Место размещения
1	2	3	4	5	6
1	Пожарное депо	Тип I	пожарные автомобили	8	индекс ПЖ-15 на чертеже 8

Приложения см. на стр. 455

4.1. Положения о размещении объектов капитального строительства федерального, регионального и местного значения, предусмотренных проектом планировки территории (в том числе, в части СТН,часть И8, И15) (фрагмент 4)

4.1.1. Проект планировки территории в части положений о размещении объектов капитального строительства местного значения, а также о характеристиках планируемого развития территории, в том числе плотности и параметрах застройки территории, и характеристиках развития систем социального, транспортного обслуживания и инженерно-технического обеспечения, необходимых для развития территории, является для органов местного самоуправления города Перми при осуществлении своих полномочий основанием для:

подготовки предложений по внесению изменений или включению мероприятий в комплексные (инвестиционные, целевые) программы развития объектов социальной, инженерной и транспортной инфраструктуры;

подготовки предложений для формирования проекта бюджета города Перми на очередной финансовый год и плановый период, внесения изменений в бюджет города Перми на очередной финансовый год и плановый период;

формирования условий и технических заданий на подготовку документации по планировке смежных (прилегающих) территорий, а также выполнения других мероприятий за пределами территории планирования;

внесения положений и характеристик проекта в информационную систему обеспечения градостроительной деятельности города Перми.

4.1.2. Проект планировки территории подготовлен в целях:

выделения элементов планировочной структуры и установления красных линий, границ земельных участков, необходимых для строительства объектов социальной, инженерной и транспортной инфраструктуры, определения границ озелененных и иных территорий общего пользования;

создания открытой, связанной структуры улично-дорожной сети;

формирования планировочной структуры застройки с разделением общественных и частных пространств;

организации движения городского общественного транспорта;

определения геометрии профилей улиц;

подготовки предложений по размещению объектов и озелененных территорий рекреационного назначения;

формирования в соответствии с документацией по планировке территории земельных участков, необходимых для строительства объектов социальной, инженерной и транспортной инфраструктуры;

включения в комплексные (инвестиционные) программы объектов социальной, инженерной и транспортной инфраструктуры;

включения положений и параметров проекта планировки в состав условий аукционов на право заключения договоров о развитии застроенных территорий.

4.1.3. Мероприятия по реализации проекта планировки территории приведены в таблице 34 и на чертежах: чертеж 8. Планировка территории. Границы зон планируемого размещения объектов социально-культурного и коммунально-бытового назначения, иных объектов капитального строительства; чертеж 9. Планировка территории. Планируемые объекты инженерной инфраструктуры. Система водоснабжения; чертеж 10. Планировка территории. Планируемые объекты инженерной инфраструктуры. Система хозяйственно-фекальной канализации; чертеж 11. Планировка территории. Планируемые объекты инженерной инфраструктуры. Система дождевой канализации; чертеж 12. Планировка территории. Планируемые объекты инженерной инфраструктуры. Система теплоснабжения; чертеж 13. Планировка территории. Планируемые объекты инженерной инфраструктуры. Система газоснабжения; чертеж 14. Планировка территории. Планируемые объекты инженерной инфраструктуры. Система электроснабжения; чертеж 15. Планировка территории. Планируемые объекты инженерной инфраструктуры. Система связи.

При реализации мероприятий проекта планировки территории должны обеспечиваться условия сохранения качества пользования общественными территориями, комфорт пешеходных и транспортных перемещений.

Таблица 34

Индекс мероприятия	Наименование вида и (или) объекта инфраструктуры	Тип мероприятия	Субъект, реализующий мероприятие	Территория и (или) местоположение мероприятия	Описание мероприятия, условия	Этапы реализации мероприятий	
						1	2
1	2	3	4	5	6	7	8
Тр-64	Транспортная инфраструктура	реконструкция	администрация города Перми	новая улица от ул. Героев Хасана до проезда в направлении на Паздерино	проезжая часть 2 полосы движения, устройство тротуаров, освещение, посадка деревьев	х	
Тр-65.1	Транспортная инфраструктура	реконструкция	администрация города Перми	ул. Таежная	проезжая часть 2 полосы движения, устройство тротуаров, освещение, посадка деревьев	х	
Тр-65.2	Транспортная инфраструктура	реконструкция	администрация города Перми	новая улица от проезда в направлении на Паздерино до ул. Таежной	проезжая часть 2 полосы движения, устройство тротуаров, освещение, посадка деревьев	х	
4ТИ.1	Транспортная инфраструктура	реконструкция	администрация города Перми	проезд от ул. Героев Хасана до отстойно-разворотной площадки для автобусов	расширение проезжей части, устройство тротуара	х	
4ТИ.2	Транспортная инфраструктура	реконструкция	администрация города Перми	отстойно-разворотная площадка для автобусов	устройство наземной стоянки открытого типа для автобусов, устройство въездов и площадки для разворота, ландшафтная организация территории	х	
В-2.1	Инженерная инфраструктура	новое строительство	хозяйствующие субъекты (физические и юридические лица)	отображено на чертеже 9	строительство пожарного резервуара W=100 куб. м		х
В-2.2	Инженерная инфраструктура	новое строительство	хозяйствующие субъекты (физические и юридические лица)	отображено на чертеже 9	строительство пожарного резервуара W=100 куб. м		х
Д-1.1	Инженерная инфраструктура	новое строительство	администрация города Перми	отображено на чертеже 11	строительство коллекторов Dy=400 мм, L=1238 м	х	
Д-1.2	Инженерная инфраструктура	новое строительство	администрация города Перми	отображено на чертеже 11	строительство коллектора Dy=350 мм, L=1143 м	х	

1	2	3	4	5	6	7	8
Д-2.1	Инженерная инфраструктура	новое строительство	администрация города Перми	отображено на чертеже 11	строительство коллектора Dy=200 мм, L=223 м		х
Г-2.1	Инженерная инфраструктура	новое строительство	хозяйствующие субъекты (физические и юридические лица)	отображено на чертеже 13	строительство газопроводовнизкого давления D=50 мм, L=810 м		х
Г-2.2	Инженерная инфраструктура	новое строительство	хозяйствующие субъекты (физические и юридические лица)	отображено на чертеже 13	строительство газопроводовнизкого давления D=50-90 мм, L=1390 м		х
Э-1.1	Инженерная инфраструктура	новое строительство	хозяйствующие субъекты (физические и юридические лица)	отображено на чертеже 14	строительство линий наружного освещения L=2430 м	х	
Э-1.2	Инженерная инфраструктура	новое строительство	хозяйствующие субъекты (физические и юридические лица)	отображено на чертеже 14	строительство кабельной линии 0,4 кВ L=350 м	х	
Э-2.1	Инженерная инфраструктура	новое строительство	хозяйствующие субъекты (физические и юридические лица)	отображено на чертеже 14136	строительство кабельной линии 6 кВ L=455 м		х
Э-2.2	Инженерная инфраструктура	новое строительство	хозяйствующие субъекты (физические и юридические лица)	отображено на чертеже 14	строительство кабельной линии 0,4 кВ L=330 м		х
Э-2.3	Инженерная инфраструктура	новое строительство	хозяйствующие субъекты (физические и юридические лица)	отображено на чертеже 14	строительство линий наружного освещения L=625 м	х	
С-2.1	Инженерная инфраструктура	новое строительство	хозяйствующие субъекты (физические и юридические лица)	отображено на чертеже 15	строительство сетей связи L=1500 м		х
С-2.2	Инженерная инфраструктура	новое строительство	хозяйствующие субъекты (физические и юридические лица)	отображено на чертеже 15	строительство сетей связи L=2215 м		х

4.2. Положения о размещении объектов капитального строительства. Характеристика планируемого развития территории

4.2.1. ЭПС представлены в таблице 35 и на чертеже 3. Планировка территории. Элементы планировочной структуры.

Таблица 35

№ ЭПС	Наименование ЭПС	Площадь, га	Характеристика и параметры планируемого развития ЭПС
1	2	3	4
1.1	Кварталы – зоны планируемого размещения объектов социально-культурного и коммунально-бытового назначения, иных объектов капитального строительства	107	приведены в таблицах36, 37
1.2	Территории общего пользования с объектами озеленения	1,8	приведены в таблице 41
1.3	Территории садоводческих некоммерческих товариществ	17	садовые и дачные участки для выращивания сельскохозяйственных культур и отдыха
1.4	Улично-дорожная сеть – зонапланируемого размещения линейных объектов транспортной и инженерной инфраструктур	26	приведены в таблицах 38, 40

4.2.2. Положения в отношении характеристики и параметров размещения объектов капитального строительства социально-культурного и коммунально-бытового назначения, иных объектов капитального строительства представлены в таблице 36; положения в отношении плотности застройки всех видов (кв. м площади застройки брутто всех видов на 1 га площади нетто функциональных зон) представлены в таблице 37.

Таблица 36

Характеристика и параметры планируемого развития объектов капитального строительства в пределах кварталов			
площадь застройки (брутто) по внешнему периметру наружных стен, тыс. кв. м	площадь жилой застройки нетто, тыс. кв. м	количество квартир, единиц	общая площадь нежилой застройки, тыс. кв. м
1	2	3	4
199	108	1880	40

Таблица 37

Наименование показателя	Стандартные территории нормирования (далее СТН)
	СТН И8, СТН И15
Плотность застройки всех видов, кв. м/га	2970

4.2.3. Положения в отношении характеристики и параметров объектов транспортной инфраструктуры представлены в таблице 38.

Виды улиц по назначению и расположению в планировочной структуре города, их параметры и характеристики приведены в таблице 38 и отображены на чертежах: чертеж 4. Планировка территории. Объекты транспортной инфраструктуры. Виды улиц по назначению; чертеж 5. Планировка территории. Объекты транспортной инфраструктуры. Виды улиц по расположению в планировочной структуре города; чертеж 6. Планировка территории. Объекты транспортной инфраструктуры. Городской общественный транспорт.

Решения в отношении размещения парковочных мест отображены на чертеже 7. Планировка территории. Объекты транспортной инфраструктуры. Размещение парковочных мест.

Таблица 38

№	Наименование улиц	Виды улиц по назначению	Виды улиц по расположению в планировочной структуре города	Наличие линий городского общественного транспорта	Ширина профиля (в границах устанавливаемых красных линий), м
1	2	3	4	5	6
1	Новая улица от ул. Героев Хасана до ул.Таежной	улицы районные	обычные, стандартные	с автобусной линией	8,0; 16,5-36,5
2	Ул. Таежная	улицы районные	обычные, стандартные	с автобусной линией	11,5-19,4
3	Проезд вдоль ул. Героев Хасана до ул. 4-я Ферма	улицы квартальные	обычные, стандартные	с автобусной линией	24,3-26,6
4	Улица 4-я Ферма от проезда вдоль ул. Героев Хасана до дома по ул. Героев Хасана, 153	улицы квартальные	обычные, стандартные	нет	24,3-26,6
5	Ул. Липогорская 1-я, ул. Липогорская 2-я, ул. Липогорская 3-я, ул. Липогорская 4-я, ул. Липогорская 5-я	улицы квартальные	обычные, стандартные	нет	11,5-19,0
6	Ул. Соболинская 1-я	улицы квартальные	обычные, стандартные	нет	12,6-22,0
7	Ул. Соболинская 2-я	улицы квартальные	обычные, стандартные	нет	16,0-23,0
8	Ул. Соболинская 3-я	улицы квартальные	обычные, стандартные	нет	7,4-8,8
9	Ул. Соболинская 4-я	улицы квартальные	обычные, стандартные	нет	8,9-16,0
10	Ул. Соболинская 5-я	улицы квартальные	обычные, стандартные	нет	7,5-13,5
11	Ул. Таежная 1-я	улицы квартальные	обычные, стандартные	нет	6,8-12,8
12	Ул. Таежная 2-я	улицы квартальные	обычные, стандартные	нет	9,0-19,0
13	Ул. Таежная 3-я	улицы квартальные	обычные, стандартные	нет	8,0-23,0
14	Новые улицы	улицы квартальные	обычные, стандартные	нет	11,0-19,0
15	Остальные улицы	улицы вспомогательные квартальные	-	нет	3,0-9,0

4.2.3.1. Характеристика и размещение прочих объектов транспортной инфраструктуры приведены в таблице 39 и отображены на чертежах: чертеж 6. Планировка территории. Объекты транспортной инфраструктуры. Городской общественный транспорт; чертеж 8. Планировка территории. Зоны планируемого размещения объектов социально-культурного и коммунально-бытового назначения, иных объектов капитального строительства.

Таблица 39

№	Наименование объектов	Типы объектов	Место размещения	Количество
1	2	3	4	5
1	Остановочные пункты общественного транспорта	павильоны	в улично-дорожнойсети, чертеж 6	8

4.2.3.2. в проекте планировки территории в границах зон линейных объектов транспортной и инженерной инфраструктур (полосы отвода автомобильных дорог) размещение объектов дорожного сервиса не предусмотрено.

4.2.4. Положения в отношении характеристики и параметров объектов инженерно-технической инфраструктуры.

Таблица 40

№	Наименование системы и объектов инженерно-технической инфраструктуры	Характеристики, параметры
1	2	3
1	Водоснабжение	
1.1	прирост объемов водопотребления от объектов нового строительства	137 куб. м/сут.ки
1.2	объем пожарных резервуаров	2х100 куб. м
1.3	протяженность планируемых к строительству сетей водоснабжения	0 м
1.4	протяженность планируемых к реконструкции сетей водоснабжения	0 м
2	Дождевая канализация	
2.1	протяженность планируемых к строительству сетей дождевой канализации	2604 м
2.2	площадь территории, оборудуемой системой дождевой канализации	9,9 га
2.3	протяженность улично-дорожной сети, оборудуемой системой дождевой канализации	2604 м
3	Газоснабжение	
3.1	суммарный максимальныйчасовой расхода газа для проектируемых объектов нового строительства	0,7 тыс.куб. м/час
3.2	протяженность планируемых к строительству сетей газоснабжения	2200 м
3.3	протяженность планируемых к реконструкции сетей газоснабжения	0 м
4	Электроснабжение	
4.1	прирост электрической нагрузки от перспективных объектов капитального строительства (вариант с электроплитами)	2,1 МВт
4.2	протяженность планируемых к строительству и реконструкции сетей электроснабжения, в том числе	4190 м
4.2.1	6кВ	455 м
4.2.2	0,4кВ	680 м
4.2.3	линии наружного освещения	3055 м
4.4	демонтаж сетей	280 м
5	Связь	
5.1	протяженность планируемых к строительству сетей связи	3700 м

4.2.5. Положения в отношении характеристики и параметров объектов социальной инфраструктурыместного значения и территорий общего пользования с объектами озеленения: размещение объектов социальной инфраструктуры не планируется.

4.2.6. Иные положения: максимальный выступ частей здания из плоскости наружной стены фасада за красную линию на территорию общего пользования не более 1,2 м от красной линии.

4.2.7. Перечень планируемого размещения объектов капитального строительства федерального, регионального значения и характеристики планируемого развития:

размещение объектов капитального строительства федерального, регионального значения не планируется.

Приложения см. на стр. 469

5.1. Положения о размещении объектов капитального строительства федерального, регионального и местного значения, предусмотренных проектом планировки территории (в том числе, в части СТН, И16, И25) (фрагмент 5)

5.1.1. Проект планировки территории в части положений о размещении объектов капитального строительства местного значения, а также о характеристиках планируемого развития территории, в том числе плотности и параметрах застройки территории, и характеристиках развития систем социального, транспортного обслуживания и инженерно-технического обеспечения, необходимых для развития территории, является для органов местного самоуправления города Перми при осуществлении своих полномочий основанием для:

подготовки предложений по внесению изменений или включению мероприятий в комплексные (инвестиционные, целевые) программы развития объектов социальной, инженерной и транспортной инфраструктуры;

подготовки предложений для формирования проекта бюджета города Перми на очередной финансовый год и плановый период, внесения изменений в бюджет города Перми на очередной финансовый год и плановый период;

формирования условий и технических заданий на подготовку документации по планировке смежных (прилегающих) территорий, а также выполнения других мероприятий за пределами территории планирования;

внесения положений и характеристик проекта в информационную систему обеспечения градостроительной деятельности города Перми.

5.1.2. Проект планировки территории подготовлен в целях:

выделения элементов планировочной структуры и установления красных линий, границ земельных участков, необходимых для строительства объектов социальной, инженерной и транспортной инфраструктуры, определения границ озелененных и иных территорий общего пользования;

создания открытой, связанной структуры улично-дорожной сети;

формирования планировочной структуры застройки с разделением общественных и частных пространств;

подготовки предложений по установлению параметров, обеспечивающих разнообразие типологии жилой застройки;

организации движения городского общественного транспорта;

определения геометрии профилей улиц;

подготовки предложений по размещению объектов и озелененных территорий рекреационного назначения;

формирования в соответствии с документацией по планировке территории земельных участков, необходимых для строительства объектов социальной, инженерной и транспортной инфраструктуры;

включения в комплексные (инвестиционные) программы объектов социальной, инженерной и транспортной инфраструктуры;

включения положений и параметров проекта планировки территории в состав условий аукционов на право заключения договоров о развитии застроенных территорий.

5.1.3. Мероприятия по реализации проекта планировки территории приведены в таблице 41 и на чертежах: чертеж 8. Планировка территории. Границы зон планируемого размещения объектов социально-культурного и коммунально-бытового назначения, иных объектов капитального строительства; чертеж 9. Планировка территории. Планируемые объекты инженерной инфраструктуры. Система водоснабжения; чертеж 10. Планировка территории. Объекты инженерной инфраструктуры. Система хозяйственно-фекальной канализации; чертеж 11. Планировка территории. Планируемые объекты инженерной инфраструктуры. Система дождевой канализации; чертеж 12. Планировка территории. Планируемые объекты инженерной инфраструктуры. Система теплоснабжения; чертеж 13. Планировка территории. Планируемые объекты инженерной инфраструктуры. Система газоснабжения; чертеж 14. Планировка территории. Планируемые объекты инженерной инфраструктуры. Система электроснабжения; чертеж 15. Планировка территории. Планируемые объекты инженерной инфраструктуры. Система связи.

При реализации мероприятий проекта планировки территории должны обеспечиваться условия сохранения качества пользования общественными территориями, комфорт пешеходных и транспортных перемещений.

Таблица 41

Индекс мероприятия	Наименование вида и (или) объекта инфраструктуры	Тип мероприятия	Субъект, реализующий мероприятие	Территория и (или) местоположение мероприятия	Описание мероприятия, условия	Этапы реализации мероприятий	
						1	2
1	2	3	4	5	6	7	8
5ТИ.1	Транспортная инфраструктура	капитальный ремонт	администрация города Перми	ул. Бродовское кольцо от автодороги Пермь-Жебреи до ул. Смородиновой	приведение в нормативное состояние проезжей части, устройство асфальтобетонного покрытия проезжей части и тротуаров, устройство остановочных площадок	х	
5СИ.1	Социальная инфраструктура	новое строительство	администрация города Перми	в районе пересечения ул. Бродовское кольцо с ул. 4-й Радиальной	универсальная физкультурно-оздоровительная площадка, футбольное поле, ландшафтная организация территории	х	
5СИ.2	Социальная инфраструктура	новое строительство	администрация города Перми	ул. 4-я Радиальная	строительство муниципального дошкольного образовательного учреждения с начальной школой		х
5ПР.1	Природно-рекреационная инфраструктура	новое строительство	администрация города Перми	напротив магазина по ул. Бродовское кольцо, 15	устройство сквера: пешеходные и велосипедные дорожки, инфраструктура для отдыха	х	
В-2.1	Инженерная инфраструктура	новое строительство	хозяйствующие субъекты (физические и юридические лица)	отображено на чертеже 9	строительство водопроводных распределительных сетей Dy=150 мм, L=2970 м		х
В-2.2	Инженерная инфраструктура	новое строительство	хозяйствующие субъекты (физические и юридические лица)	отображено на чертеже 9	строительство пожарного резервуара W=100 куб. м		х
В-2.3	Инженерная инфраструктура	новое строительство	хозяйствующие субъекты (физические и юридические лица)	отображено на чертеже 9	строительство пожарного резервуара W=100 куб. м		х
В-2.4	Инженерная инфраструктура	новое строительство	хозяйствующие субъекты (физические и юридические лица)	отображено на чертеже 9	строительство пожарного резервуара W=100 куб. м		х
В-2.5	Инженерная инфраструктура	новое строительство	хозяйствующие субъекты (физические и юридические лица)	отображено на чертеже 9	строительство пожарного резервуара W=100 куб. м		х

1	2	3	4	5	6	7	8
В-2.6	Инженерная инфраструктура	новое строительство	хозяйствующие субъекты (физические и юридические лица)	отображено на чертеже 9	строительство пожарного резервуара W=100 куб. м		х
К-2.1	Инженерная инфраструктура	новое строительство	хозяйствующие субъекты (физические и юридические лица)	отображено на чертеже 10	строительство самотечных уличных сетей Dy=150 мм, L=1000 м		х
К-2.2	Инженерная инфраструктура	новое строительство	хозяйствующие субъекты (физические и юридические лица)	отображено на чертеже 10	строительство канализационной насосной станции (КНС-1) Q=75 куб. м/час		х
К-2.3	Инженерная инфраструктура	новое строительство	хозяйствующие субъекты (физические и юридические лица)	отображено на чертеже 10	строительство напорных коллекторов КНС-1 2Dy=150мм, L=1000м		х
Д-2.1	Инженерная инфраструктура	новое строительство	администрация города Перми	отображено на чертеже 11	строительство коллекторов Dy=400-450 мм, L=1480 м		х
Д-2.2	Инженерная инфраструктура	новое строительство	администрация города Перми	отображено на чертеже 11	строительство коллектора Dy=400-300 мм, L=1405 м		х
Т-2.1	Инженерная инфраструктура	новое строительство	хозяйствующие субъекты (физические и юридические лица)	отображено на чертеже 12	строительство котельной		х
Т-2.2	Инженерная инфраструктура	новое строительство	хозяйствующие субъекты (физические и юридические лица)	отображено на чертеже 12	строительство тепловых сетей 2D=100 мм, L=50 м		х
Т-2.3	Инженерная инфраструктура	новое строительство	хозяйствующие субъекты (физические и юридические лица)	отображено на чертеже 12	строительство котельной		х
Г-1.1	Инженерная инфраструктура	новое строительство	хозяйствующие субъекты (физические и юридические лица)	отображено на чертеже 13	строительство газопровода низкого давления Dy=60 мм, L=230 м	х	
Г-1.2	Инженерная инфраструктура	новое строительство	хозяйствующие субъекты (физические и юридические лица)	отображено на чертеже 13	строительство газорегуляторного пункта шкафного Qрасч.= 737,9 куб. м/ ч	х	

1	2	3	4	5	6	7	8
Г-1.3	Инженерная инфраструктура	новое строительство	хозяйствующие субъекты (физические и юридические лица)	отображено на чертеже 13	строительство газорегуляторного пункта шкафного Qрасч.=816,4 куб. м/час	х	
Г-1.4	Инженерная инфраструктура	новое строительство	хозяйствующие субъекты (физические и юридические лица)	отображено на чертеже 13	строительство газопровода среднего давленияD=110 мм, L=65 м	х	
Г-1.5	Инженерная инфраструктура	новое строительство	хозяйствующие субъекты (физические и юридические лица)	отображено на чертеже 13	строительство газопроводов низкого давления Dy=63-160 мм, L=2435 м	х	
Г-1.6	Инженерная инфраструктура	новое строительство	хозяйствующие субъекты (физические и юридические лица)	отображено на чертеже 13	строительство газопроводов низкого давления D=90 мм, L=230 м	х	
Г-1.7	Инженерная инфраструктура	новое строительство	хозяйствующие субъекты (физические и юридические лица)	отображено на чертеже 13	строительство газопровода среднего давления D=110 мм, L=570 м	х	
Г-1.8	Инженерная инфраструктура	новое строительство	хозяйствующие субъекты (физические и юридические лица)	отображено на чертеже 13	строительство газопровода низкого давления D=225 мм, L=1035 м	х	
Г-1.9	Инженерная инфраструктура	новое строительство	хозяйствующие субъекты (физические и юридические лица)	отображено на чертеже 13	строительство газопроводов низкого давления D=63-160 мм, L=1725 м	х	
Г-1.10	Инженерная инфраструктура	новое строительство	хозяйствующие субъекты (физические и юридические лица)	отображено на чертеже 13	строительство газопроводов низкого давления D=110-160 мм, L=1025 м	х	
Г-1.11	Инженерная инфраструктура	новое строительство	хозяйствующие субъекты (физические и юридические лица)	отображено на чертеже 13	строительство газопроводасреднего давления D=90 мм, L=80 м	х	
Г-1.12	Инженерная инфраструктура	новое строительство	хозяйствующие субъекты (физические и юридические лица)	отображено на чертеже 13	строительство газопроводовнизкого давления D=160-225 мм, L=2020 м	х	
Г-1.13	Инженерная инфраструктура	новое строительство	хозяйствующие субъекты (физические и юридические лица)	отображено на чертеже 13	строительство газопроводовнизкого давления D=63-160 мм, L=6420 м	х	

1	2	3	4	5	6	7	8
Г-2.1	Инженерная инфраструктура	новое строительство	хозяйствующие субъекты (физические и юридические лица)	отображено на чертеже 13	строительство газопроводовнизкого давления D=63 мм, L=165 м		х
Г-2.2	Инженерная инфраструктура	новое строительство	хозяйствующие субъекты (физические и юридические лица)	отображено на чертеже 13	строительство газопроводовнизкого давления D=63-110 мм, L=1055 м		х
Г-2.3	Инженерная инфраструктура	новое строительство	хозяйствующие субъекты (физические и юридические лица)	отображено на чертеже 13	строительство газопроводовнизкого давления D=63-90 мм, L=195 м		х
Г-2.4	Инженерная инфраструктура	новое строительство	хозяйствующие субъекты (физические и юридические лица)	отображено на чертеже 13	строительство газопроводовнизкого давления D=63-110 мм, L=605 м		х
Г-2.5	Инженерная инфраструктура	новое строительство	хозяйствующие субъекты (физические и юридические лица)	отображено на чертеже 13	строительство газопроводовнизкого давления D= 63-90 мм, L=330 м		х
Г-2.6	Инженерная инфраструктура	новое строительство	хозяйствующие субъекты (физические и юридические лица)	отображено на чертеже 13	строительство газопроводовнизкого давления D= 63-90 мм, L=370 м		х
Э-2.1	Инженерная инфраструктура	новое строительство	хозяйствующие субъекты (физические и юридические лица)	отображено на чертеже 14	строительство комплектной трансформаторной подстанции (КТП 2х400 кВА)		х
Э-2.2	Инженерная инфраструктура	новое строительство	хозяйствующие субъекты (физические и юридические лица)	отображено на чертеже 14	строительство кабельной линии 0,4 кВ L=350 м		х
Э-2.3	Инженерная инфраструктура	новое строительство	хозяйствующие субъекты (физические и юридические лица)	отображено на чертеже 14	строительство линий наружного освещения L=2250 м		х
Э-2.4	Инженерная инфраструктура	новое строительство	хозяйствующие субъекты (физические и юридические лица)	отображено на чертеже 14	строительство комплектной трансформаторной подстанции (КТП 2х400 кВА)		х
Э-2.5	Инженерная инфраструктура	новое строительство	хозяйствующие субъекты (физические и юридические лица)	отображено на чертеже 14	строительство кабельной линии 6 кВ L=210 м		х

1	2	3	4	5	6	7	8
Э-2.6	Инженерная инфраструктура	новое строительство	хозяйствующие субъекты (физические и юридические лица)	отображено на чертеже 14	строительство кабельной линии 0,4 кВ L=3015 м		х
Э-2.7	Инженерная инфраструктура	новое строительство	хозяйствующие субъекты (физические и юридические лица)	отображено на чертеже 14	строительство линий наружного освещения L=3030 м		х
Э-2.8	Инженерная инфраструктура	новое строительство	хозяйствующие субъекты (физические и юридические лица)	отображено на чертеже 14	строительство кабельной линии 0,4 кВ L=230 м		*
С-1.1	Инженерная инфраструктура	новое строительство	хозяйствующие субъекты (физические и юридические лица)	отображено на чертеже 15	строительство сетей связи L=2745 м	х	

5.2. Положения о размещении объектов капитального строительства. Характеристика планируемого развития территории

5.2.1. ЭПС представлены в таблице 42 и на чертеже 3. Планировка территории. Элементы планировочной структуры.

Таблица 42

№ ЭПС	Наименование ЭПС	Площадь, га	Характеристика и параметры планируемого развития ЭПС
1	2	3	4
1.1	Кварталы – зоны планируемого размещения объектов социально-культурного и коммунально-бытового назначения, иных объектов капитального строительства	176	приведены в таблицах 43, 44
1.2	Территории общего пользования с объектами озеленения	9,8	приведены в таблице 48
1.4	Улично-дорожная сеть – зоны планируемого размещения линейных объектов транспортной и инженерной инфраструктур	67	приведены в таблицах 45, 47
1.5	Территории линейных объектов, за исключением улично-дорожной сети	11	зоны размещения воздушных линий электропередачи

5.2.2. Положения в отношении характеристики и параметров размещения объектов капитального строительства социально-культурного и коммунально-бытового назначения, иных объектов капитального строительства представлены в таблице 43; положения в отношении плотности застройки всех видов (кв. м площади застройки брутто всех видов на 1 га площади нетто функциональных зон) представлены в таблице 44.

Таблица 43

Характеристика и параметры планируемого развития объектов капитального строительства в пределах кварталов			
площадь застройки (брутто) по внешнему периметру наружных стен, тыс. кв. м	площадь жилой застройки нетто, тыс. кв. м	количество квартир, единиц	общая площадь нежилой застройки, тыс. кв. м
1	2	3	4
286	195	1421	7

Таблица 44

Наименование показателя	Стандартные территории нормирования (далее – СТН)
	СТН-И25, СТН-И16
Плотность застройки всех видов, кв. м/га	2536

5.2.3. Положения в отношении характеристики и параметров объектов транспортной инфраструктуры представлены в таблице 45.

Виды улиц по назначению и расположению в планировочной структуре города, их параметры и характеристики приведены в таблице 45 и отображены на чертежах: чертеж 4. Планировка территории. Объекты транспортной инфраструктуры. Виды улиц по назначению; чертеж 5. Планировка территории. Объекты транспортной инфраструктуры. Виды улиц по расположению в планировочной структуре города; чертеж 6. Планировка территории. Объекты транспортной инфраструктуры. Городской общественный транспорт;

Решения в отношении размещения парковочных мест отображены на чертеже 7. Планировка территории. Объекты транспортной инфраструктуры. Размещение парковочных мест.

Таблица 45

№	Наименование улиц	Виды улиц по назначению	Виды улиц по расположению в планировочной структуре города	Наличие линий городского общественного транспорта	Ширина профиля (в границах устанавливаемых красных линий), м
1	2	3	4	5	6
1	Ул. Виноградная от автодороги Пермь-Жебреи до ул. Бродовское кольцо	улицы районные	обычные, стандартные	с автобусной линией	15,2-19,0
2	Ул. Бродовское кольцо от ул. Виноградной до ул. Смородиновой	улицы районные	обычные, стандартные	с автобусной линией	34,0-35,0
3	Ул. 1-я Радиальная, ул. 3-я Радиальная	улицы квартальные	обычные, стандартные	нет	17,3-19,9
4	Ул. 2-я Радиальная, ул. 4-я Радиальная	улицы квартальные	обычные, стандартные	нет	18,5-19,0
5	Ул. 5-я Радиальная	улицы квартальные	обычные, стандартные	нет	19,0-23,0
6	Ул. Ореховая, ул. Ясеневая, ул. Кленовая, ул. Цветочная, ул. Осенняя, ул. Зимняя, ул. Летняя, ул. Грибная, ул. Смородиновая, ул. Утренняя	улицы квартальные	обычные, стандартные	нет	16,0-23,0
7	Переулок Ромашковый 1-й, переулок Ромашковый 2-й, переулок Радужный	улицы квартальные	обычные, стандартные	нет	13,8-33,0
	Остальные улицы	улицы вспомогательные квартальные	-	нет	9,0-21,0

5.2.3.1. Характеристика и размещение прочих объектов транспортной инфраструктуры приведены в таблице 46 и отображены на чертежах: чертеж 6. Планировка территории. Объекты транспортной инфраструктуры. Городской общественный транспорт; чертеж 8. Планировка территории. Границы зон планируемого размещения объектов социально-культурного и коммунально-бытового назначения, иных объектов капитального строительства.

Таблица 46

№	Наименование объектов	Типы объектов	Место размещения	Количество
1	2	3	4	5
1	Остановочные пункты общественного транспорта	павильоны	в улично-дорожной сети, чертеж 6	10

5.2.3.2. в проекте планировки в границах зон линейных объектов транспортной и инженерной инфраструктур (полосы отвода автомобильных дорог) размещение объектов дорожного сервиса не предусмотрено.

5.2.4. Положения в отношении характеристики и параметров объектов инженерно-технической инфраструктуры.

Таблица 47

№	Наименование системы и объектов инженерно-технической инфраструктуры	Характеристики, параметры
1	2	3
1	Водоснабжение	
1.1	прирост объемов водопотребления от объектов нового строительства	697 куб. м/сут..
1.2	протяженность планируемых к строительству сетей водоснабжения	2970 м
1.3	объем пожарных резервуаров	5х100 куб. м
1.4	протяженность планируемых к реконструкции сетей водоснабжения	0 м
2	Хозяйственно-фекальная канализация	
2.1	прирост объемов водоотведения от объектов нового строительства	29 куб. м/сут..
2.2	протяженность планируемых к строительству сетей водоотведения	2000 м
2.2.1	напорные коллекторы	1000 м
2.2.2	самотечные коллекторы	0 м
2.2.3	уличные сети	1000 м
2.3	протяженность планируемых к реконструкции сетей водоотведения	0 м
3	Дождевая канализация	
3.1	протяженность планируемых к строительству сетей дождевой канализации	2885 м
3.2	площадь территории, оборудуемой системой дождевой канализации	81,8 га
3.3	протяженность улично-дорожной сети, оборудуемой системой дождевой канализации	2885 м
4	Теплоснабжение	
4.1	прирост подключаемой тепловой нагрузки от объектов нового строительства	0,5 Гкал/час
4.2	протяженность планируемых к строительству сетей теплоснабжения	50 м
4.3	протяженность планируемых к реконструкции сетей теплоснабжения	0 м
5	Газоснабжение	
5.1	суммарный максимальный часовой расход газа для проектируемых объектов нового строительства	3,4 тыс. куб. м/час
5.2	протяженность планируемых к строительству сетей газоснабжения	18328 м
5.2.1	среднего давления	715 м
5.2.2	низкого давления	17610 м
5.3	протяженность планируемых к реконструкции сетей газоснабжения	0 м
6	Электроснабжение	
6.1	прирост электрической нагрузки от перспективных объектов капитального строительства	10,8 МВт
6.2	суммарная мощность новых трансформаторных подстанций	4х400 кВА
6.3	протяженность планируемых к строительству и реконструкции сетей электроснабжения, в том числе	9085 м
6.3.1	6 кВ	210 м
6.3.2	0,4 кВ	3595 м
6.3.3	линии наружного освещения	5280 м
7	Связь	
7.1	протяженность планируемых к строительству сетей связи	2700 м

5.2.5. Положения в отношении характеристики и параметров объектов социальной инфраструктуры местного значения и озелененных территорий общего пользования:

описание объектов капитального строительства социальной инфраструктуры местного значения и озелененных территорий рекреационного назначения, приведено в таблице 48.

Таблица 48

№	Наименование объекта	Наименование характеристик и параметров объекта	Единицы измерения показателей	Значение показателя	Место размещения
1	2	3	4	5	6
1	Открытые плоскостные спортивные площадки в составе сквера	площадь земельного участка	кв. м	11236	индекс 5СИ.1 на чертеже 8
2	Муниципальное до-школьное образовательное учреждение с начальной школой	вместимость	мест	300	индекс 5СИ.2 на чертеже 8
3	Площадки детские, площадки для отдыха в составе сквера	площадь земельного участка	кв. м	6435	индекс 5ПР.1 на чертеже 8

5.2.6. Перечень планируемого размещения объектов капитального строительства федерального, регионального значения и характеристики планируемого развития:

размещение объектов капитального строительства федерального, регионального значения не планируется.

Приложения см. на стр. 482

6.1. Положения о размещении объектов капитального строительства федерального, регионального и местного значения, предусмотренных проектом планировки территории (в том числе, в части СТН, Ж10) (фрагмент 6)

6.1.1. Проект планировки территории в части положений о размещении объектов капитального строительства местного значения, а также о характеристиках планируемого развития территории, в том числе плотности и параметрах застройки территории и характеристиках развития систем социального, транспортного обслуживания и инженерно-технического обеспечения, необходимых для развития территории, является для органов местного самоуправления города Перми при осуществлении своих полномочий основанием для:

подготовки предложений по внесению изменений или включению мероприятий в комплексные (инвестиционные) программы развития объектов социальной, инженерной и транспортной инфраструктуры;

подготовки предложений для формирования проекта бюджета города Перми на очередной финансовый год и плановый период, внесения изменений в бюджет города Перми на очередной финансовый год и плановый период;

формирования условий и технических заданий на подготовку документации по планировке смежных (прилегающих) территорий, а также выполнении других мероприятий за пределами территории планирования;

внесения положений и характеристик проекта в информационную систему обеспечения градостроительной деятельности города Перми;

6.1.2. Проект планировки территории подготовлен в целях:

выделения элементов планировочной структуры и установления красных линий, границ земельных участков, необходимых для строительства объектов социальной, инженерной и транспортной инфраструктуры, определения границ озелененных и иных территорий общего пользования;

формирования и развития застройки многофункционального использования вдоль основных улиц, ориентированных на обслуживание городским общественным транспортом с обеспечением комфортных пешеходных и велосипедных перемещений;

создания открытой, связанной структуры улично-дорожной сети;

формирования планировочной структуры застройки с разделением общественных и частных пространств;

организации движения городского общественного транспорта;

определения геометрии профилей улиц;

подготовки предложений по размещению объектов и озелененных территорий рекреационного назначения;

формирования в соответствии с документацией по планировке территории земельных участков, необходимых для строительства объектов социальной, инженерной и транспортной инфраструктуры;

включения в комплексные (инвестиционные) программы объектов социальной, инженерной и транспортной инфраструктуры;

включения положений и параметров проекта планировки в состав условий аукционов на право заключения договоров о развитии застроенных территорий;

6.1.3. Мероприятия по реализации проекта планировки приведены в таблице 49 и на чертежах: чертеж 8. Планировка территории. Зоны планируемого размещения объектов социально-культурного и коммунально-бытового назначения, иных объектов капитального строительства; чертеж 9. Планировка территории. Объекты инженерной инфраструктуры. Система водоснабжения; чертеж 10. Планировка территории. Объекты инженерной инфраструктуры. Система хозяйственно-фекальной канализации; чертеж 11. Планировка территории. Объекты инженерной инфраструктуры. Система дождевой канализации; чертеж 12. Планировка территории. Объекты инженерной инфраструктуры. Система теплоснабжения; чертеж 13. Планировка территории. Объекты инженерной инфраструктуры. Система газоснабжения; чертеж 14. Планировка территории. Объекты инженерной инфраструктуры. Система электроснабжения.

При реализации мероприятий проекта планировки на всех этапах должны обеспечиваться условия сохранения качества пользования общественными территориями, комфорт пешеходных и транспортных перемещений.

Таблица 49

Индекс мероприятия	Наименование вида и (или) объекта инфраструктуры	Тип мероприятия	Субъект, реализующий мероприятие	Территория и (или) местоположение мероприятия	Описание мероприятия, условия	Этапы реализации мероприятий	
						1	2
1	2	3	4	5	6	7	8
6ТИ.1	Транспортная инфраструктура	реконструкция	администрация города Перми	пересечение ул. Чкалова –ул. Комсомольской	реконструкция разворотного кольца, в том числе с целью организации движения автобусов	х	
6ТИ.2	Транспортная инфраструктура	реконструкция	администрация города Перми	ул. Комсомольская – ул. Коммунистическая – ул. Трактовая от ул. Островского до пересечения ул. Чкалова – ул.Полевой	реновация улицы с организацией приоритета движению городского общественного транспорта на перекрестках, создание комфортных условий для движения пешком и на велосипеде	х	
6ТИ.3	Транспортная инфраструктура	реконструкция	администрация города Перми	ул. Коммунистическая от ул. Комсомольской до железнодорожной станции «Ляды»	реконструкция улицы, создание комфортных условий для движения пешком, на велосипеде и общественном транспорте		х
6СИ.1	Социальная инфраструктура	новое строительство	администрация города Перми	квартал, ограниченный ул. Крестьянская – ул. Флот-ская – ул. Сельская	строительство детского сада на 95 мест и учреждения среднего (полного) общего образования для учащихся начальных классов на 70 мест	х	
В-1.1	Инженерная инфраструктура	новое строительство	хозяйствующие субъекты (физические и юридические лица)	отображено на чертеже 9	строительство водопроводных распределительных сетей	х	

1	2	3	4	5	6	7	8
В-2.1	Инженерная инфраструктура	новое строительство	хозяйствующие субъекты (физические и юридические лица)	отображено на чертеже 9	строительство пожарного резервуара, W=100 куб. м		х
В-2.2	Инженерная инфраструктура	новое строительство	хозяйствующие субъекты (физические и юридические лица)	отображено на чертеже 9	строительство пожарного резервуара, W=100 куб. м		х
В-2.3	Инженерная инфраструктура	новое строительство	хозяйствующие субъекты (физические и юридические лица)	отображено на чертеже 9	строительство пожарного резервуара, W=100 куб. м		х
В-2.4	Инженерная инфраструктура	новое строительство	хозяйствующие субъекты (физические и юридические лица)	отображено на чертеже 9	строительство водопроводных распределительных сетей, Dy=110мм, L=130м		х
К-1.1	Инженерная инфраструктура	новое строительство	хозяйствующие субъекты (физические и юридические лица)	отображено на чертеже 10	строительство КНС-1, Qмах.ч=75 куб. м/час Qср. сут.= 750 куб. м/ сут.	х	
К-1.2	Инженерная инфраструктура	новое строительство	хозяйствующие субъекты (физические и юридические лица)	отображено на чертеже 10	строительство НК КНС-1, 2Dy=150мм, L=880м	х	
К-1.3	Инженерная инфраструктура	новое строительство	хозяйствующие субъекты (физические и юридические лица)	отображено на чертеже 10	строительство самотечных уличных сетей, Dy=150мм, L=960м	х	
К-2.1	Инженерная инфраструктура	реконструкция	хозяйствующие субъекты (физические и юридические лица)	отображено на чертеже 10	реконструкция КНС «Новые Ляды»		х
К-2.2	Инженерная инфраструктура	новое строительство	хозяйствующие субъекты (физические и юридические лица)	отображено на чертеже 10	строительство 2-го НК КНС «Новые Ляды-1», Dy=150мм, L=705м		х
К-2.3	Инженерная инфраструктура	новое строительство	хозяйствующие субъекты (физические и юридические лица)	отображено на чертеже 10	строительство самотечных уличных сетей, Dy=150мм, L=960м		х
К-2.4	Инженерная инфраструктура	новое строительство	хозяйствующие субъекты (физические и юридические лица)	отображено на чертеже 10	строительство дюкера, 2Dy=200мм, L=250м		х

1	2	3	4	5	6	7	8
Д-1.1	Инженерная инфраструктура	новое строительство	хозяйствующие субъекты (физические и юридические лица)	отображено на чертеже 11	строительство очистных сооружений дождевого стока (ЛОС), Q=1025 куб. м/час	х	
Д-1.2	Инженерная инфраструктура	новое строительство	хозяйствующие субъекты (физические и юридические лица)	отображено на чертеже 11	строительство коллекторов, Dy= 350-550 мм, L=1300м	х	
Д-1.3	Инженерная инфраструктура	новое строительство	хозяйствующие субъекты (физические и юридические лица)	отображено на чертеже 11	строительство очистных сооружений дождевого стока (ЛОС), Q=966 куб. м/час	х	
Д-1.4	Инженерная инфраструктура	новое строительство	хозяйствующие субъекты (физические и юридические лица)	отображено на чертеже 11	строительство коллекторов, Dy= 350-400мм, L=1175м	х	
Т-1.1	Инженерная инфраструктура	новое строительство	хозяй-ствующие субъекты (физиче-ские и юридические лица)	отображено на чертеже 12	строительство котельной	х	
Т-2.1	Инженерная инфраструктура	новое строительство	хозяй-ствующие субъекты (физиче-ские и юридические лица)	отображено на чертеже 12	строительство котельной		х
Г-1.1	Инженерная инфраструктура	новое строительство	хозяй-ствующие субъекты (физиче-ские и юридические лица)	отображено на чертеже 13	строительство газопроводов низкого давления, D=60мм, L=120м	х	
Г-1.2	Инженерная инфраструктура	новое строительство	хозяй-ствующие субъекты (физиче-ские и юридические лица)	отображено на чертеже 13	строительство газопроводов низкого давления, D=60мм, L=140м	х	
Г-1.3	Инженерная инфраструктура	новое строительство	хозяй-ствующие субъекты (физиче-ские и юридические лица)	отображено на чертеже 13	строительство газопроводов низкого давления, D=60мм, L=70м	х	
Г-2.1	Инженерная инфраструктура	новое строительство	хозяй-ствующие субъекты (физиче-ские и юридические лица)	отображено на чертеже 13	строительство газопроводов низкого давления, D=60мм, L=1230м		х
Э-1.1	Инженерная инфраструктура	новое строительство	хозяй-ствующие субъекты (физиче-ские и юридические лица)	отображено на чертеже 14	строительство КЛ 0,4кВ, L=250м	х	

1	2	3	4	5	6	7	8
Э-1.2	Инженерная инфраструк-тура	новое стро-ительство	хозяй-ствую-щие субъекты (физиче-ские и юридические лица)	отображено на чер-теже 14	строительство КЛ 0,4кВ, L=120м	х	
Э-2.1	Инженерная инфраструк-тура	новое стро-ительство	хозяй-ствую-щие субъекты (физиче-ские и юридические лица)	отображено на чер-теже 14	строительство КЛ 0,4кВ, L=350м		х

6.2. Положения о размещении объектов капитального строительства. Характеристика планируемого развития территории

6.2.1. ЭПС представлены в таблице 50 и на чертеже 3. Планировка территории. Элементы планировочной структуры.

Таблица 50

№ ЭПС	Наименование ЭПС	Площадь, га	Характеристика и параметры планируемого развития ЭПС
1	2	3	4
1.1	Зоны размещения объектовкапитального строительства	149,39	приведены в таблицах 51, 52
1.2	Природно-рекреационные территории	96,43	-
1.3	Зоны размещения территорий сельскохозяй-ственного использования	4,45	-
1.4	Зоны размещения линейных объектов транс-портной и инженерной инфраструктур	44,89	приведены в таблицах 53, 55
1.5	Зоны размещения железной дороги	9,78	-

6.2.2. Положения в отношении характеристики и параметров размещения объектов капитального строительства социально-культурного и коммунально-бытового назначения, иных объектов капитального строительства представлены в таблице 51; положения в отношении плотности застройки всех видов (кв. м площади застройки брутто всех видов на 1га площади нетто функциональных зон) представлены в таблице 52.

Таблица 51

Характеристика и параметры планируемого развития объектов капитального строительства в пределах кварталов		
площадь жилой застройки нетто, тыс. кв. м	количество квартир, единиц	общая площадь нежилой застройки, тыс. кв. м
38,53	87	81,83

Таблица 52

Наименование показателя	СТН
	Ж10
Плотность застройки всех видов	809,87

6.2.3. Положения в отношении характеристики и параметров объектов транспортной инфраструктуры представлены в таблице 53.

Виды улиц по назначению и расположению в планировочной структуре города, их параметры и характеристики приведены в таблице 53 и отображены на чертежах: чертеж 4. Планировка территории. Объекты транспортной инфраструктуры. Виды улиц по назначению; чертеж 5. Планировка территории. Объекты транспортной инфраструктуры. Виды улиц по расположению в планировочной структуре города; чертеж 6. Планировка территории. Объекты транспортной инфраструктуры. Городской общественный транспорт.

В условиях ограниченной ширины профиля улицы следует обеспечивать минимальные параметры полос движения для пешеходов и велосипедистов, ширина полос для движения транспорта также должна приниматься с минимальными значениями.

Решения в отношении размещения парковочных мест отображены на чертеже 7. Планировка территории. Объекты транспортной инфраструктуры. Размещение парковочных мест. Местоположение парковочных мест в профилях улиц уточнить на дальнейших стадиях проектирования.

Предложения по организации движения пешеходов и велосипедистов отображены в материалах по обоснованию на схеме 22. Проектная организация улично-дорожной сети. Движение пешеходов и велосипедистов. При реализации предложений в первую очередь строятся велосипедные дорожки, отнесенные проектом к главным линиям велосипедного движения, а также к второстепенным линиям в районах плотной застройки и на улицах, в отношении которых запланированы мероприятия по строительству, реконструкции или ремонту.

Таблица 53

№	Наименование улиц	Виды улиц по назначению	Виды улиц по расположению в планировочной структуре города	Наличие линий городского общественного транспорта	Ширина профиля (в границах устанавливаемых красных линий), м
1	2	3	4	5	6
1	Ул. Комсомольская (Новые Ляды)	улицы районные	обычные, стандартные	с автобусной линией	14,5-16,5
2	Ул. Коммунистическая (Новые Ляды)	улицы районные	обычные, стандартные	с автобусной линией *(на участке)	25,7
3	Ул. Чкалова (Новые Ляды)	улицы квартальные	обычные, стандартные	-	16,6-19,5
4	Ул. Трактовая (Новые Ляды)	улицы районные	обычные, стандартные	с автобусной линией	23,8
5	Ул. Чусовская (Новые Ляды)	улицы квартальные	вдоль кромок, оврагов, лесов, парков, долин рек	-	19,5-27,3
6	Остальные улицы	улицы квартальные	обычные, стандартные	-	8,0-16,0

* Принято на среднесрочный период развития; предложения по перспективе развития улицы отображены в материалах по обоснованию на схеме 21. Проектная организация улично-дорожной сети.Линии движения городского общественного транспорта.

6.2.3.1. характеристика и размещение прочих объектов транспортной инфраструктуры приведены в таблице 54 и отображены на чертежах: чертеж 6. Планировка территории. Объекты транспортной инфраструктуры. Городской общественный транспорт; чертеж 8. Планировка территории. Зоны планируемого размещения объектов социально-культурного и коммунально-бытового назначения, иных объектов капитального строительства.

Таблица 54

№	Наименование объектов	Типы объектов	Место размещения	Количество
1	2	3	4	5
1	Остановочные пункты общественного транспорта	павильоны	улично-дорожная сеть, чертеж 6	4

6.2.3.2. в проекте планировки в границах зон линейных объектов транспортной и инженерной инфраструктур (полосы отвода автомобильных дорог) размещение объектов дорожного сервиса не предусмотрено.

6.2.4. Положения в отношении характеристики и параметров объектов инженерно-технической инфраструктуры.

Таблица 55

№	Наименование системы и объектов инженерно-технической инфраструктуры	Характеристики, параметры
1	2	3
1	Водоснабжение	
1.1	протяженность планируемых к строительству сетей водоснабжения	1105 м
1.2	протяженность планируемых к демонтажу сетей водоснабжения	120 м
1.3	объем пожарных резервуаров	3 х 100 куб. м
1.4	прирост объемов водопотребления от объектов нового строительства	18 куб. м/сут..
2	Водоотведение	
2.1	протяженность планируемых к строительству сетей водоотведения	3755 м
2.1.1	напорные коллекторы	1835 м
2.1.2	уличные сети	1920 м
2.2	прирост объемов водопотребления от объектов нового строительства	8 куб. м/сут.
3	Дождевая канализация	
3.1	суммарная производительность очистных сооружений	340 л/с
3.2	протяженность планируемых к строительству сетей дождевой канализации	2475 м
3.3	площадь территории, оборудуемой системой дождевой канализации	80,9 га
3.4	протяженность улично-дорожной сети, оборудуемой системой дождевой канализации	2265 м
4	Теплоснабжение	
4.1	прирост подключаемой тепловой нагрузки от объектов нового строительства	0,12 Гкал/час
5	Газоснабжение	
5.1	протяженность планируемых к строительству сетей газоснабжения	1,6 км
5.2	суммарный максимальный часовой расход газа для проектируемых объектов нового строительства	94 куб. м/час
6	Электроснабжение	
6.1	протяженность планируемых к строительству и реконструкции сетей электроснабжения	720 м
6.1.1	0,4 кВ	720 м
6.2	прирост электрической нагрузки от перспективных объектов капитального строительства (вариант с электроплитами)	463 КВт

6.2.5. Положения в отношении характеристики и параметров объектов социальной инфраструктуры местного значения и озелененных территорий общего пользования: описание объектов капитального строительства социальной инфраструктуры местного значения и озелененных территорий рекреационного назначения, приведено в таблице 56.

Таблица 56

№	Наименование объекта	Наименование характеристик и параметров объекта	Единицы измерения показателей	Значение показателя	Место размещения
1	2	3	4	5	6
1	Муниципальное дошкольное образовательное учреждение и учреждение среднего (полного) общего образования для учащихся начальных классов	вместимость	мест	95/70	индекс 2СИ.1 на чертеже 8

6.2.6. Перечень планируемого размещения объектов капитального строительства федерального, регионального значения и характеристики планируемого развития:

размещение объектов капитального строительства федерального, регионального значения не планируется.

Приложения см. на стр. 497

7.1. Положения о размещении объектов капитального строительства федерального, регионального и местного значения, предусмотренных проектом планировки территории (в том числе, в части, СТН И9, Д1, Д6 (фрагмент 7)

7.1.1. Проект планировки территории в части положений о размещении объектов капитального строительства местного значения, а также о характеристиках планируемого развития территории, в том числе плотности и параметрах застройки территории, и характеристиках развития систем социального, транспортного обслуживания и инженерно-технического обеспечения, необходимых для развития территории, является для органов местного самоуправления города Перми при осуществлении своих полномочий основанием для:

подготовки предложений по внесению изменений или включению мероприятий в комплексные (инвестиционные, целевые) программы развития объектов социальной, инженерной и транспортной инфраструктуры;

подготовки предложений для формирования проекта бюджета города Перми на очередной финансовый год и плановый период, внесения изменений в бюджет города Перми на очередной финансовый год и плановый период;

формирования условий и технических заданий на подготовку документации по планировке смежных (прилегающих) территорий, а также выполнения других мероприятий за пределами территории планирования;

внесения положений и характеристик проекта в информационную систему обеспечения градостроительной деятельности города Перми.

7.1.2. Проект планировки подготовлен в целях:

выделения элементов планировочной структуры и установления красных линий, границ земельных участков, необходимых для строительства объектов социальной, инженерной и транспортной инфраструктуры, определения границ озелененных и иных территорий общего пользования;

формирования и развития застройки многофункционального использования вдоль основных улиц, ориентированных на обслуживание городским общественным транспортом, с обеспечением комфортных пешеходных и велосипедных перемещений;

создания открытой, связанной структуры улично-дорожной сети;

формирования планировочной структуры застройки с разделением общественных и частных пространств;

подготовки предложений по установлению параметров, обеспечивающих разнообразие типологии жилой застройки;

организации движения городского общественного транспорта;

определения геометрии профилей улиц;

подготовки предложений по размещению объектов и озелененных территорий рекреационного назначения;

формирования в соответствии с документацией по планировке территории земельных участков, необходимых для строительства объектов социальной, инженерной и транспортной инфраструктуры;

включения в муниципальные программы и комплексные инвестиционные проекты объектов социальной, инженерной и транспортной инфраструктуры;

включения положений и параметров проекта планировки в состав условий аукционов на право заключения договоров о развитии застроенных территорий.

7.1.3. Мероприятия по реализации проекта планировки приведены в таблице 57 и на чертежах: чертеж 8. Планировка территории. Зоны планируемого размещения объектов социально-культурного и коммунально-бытового назначения, иных объектов капитального строительства; чертеж 9. Планировка территории. Объекты инженерной инфраструктуры. Система водоснабжения (секретно); чертеж 10. Планировка территории. Объекты инженерной инфраструктуры. Система хозяйственно-фекальной канализации; чертеж 11. Планировка территории. Объекты инженерной инфраструктуры. Система дождевой канализации; чертеж 12. Планировка территории. Объекты инженерной инфраструктуры. Система теплоснабжения; чертеж 13. Планировка территории. Объекты инженерной инфраструктуры. Система газоснабжения; чертеж 14. Планировка территории. Объекты инженерной инфраструктуры. Система электроснабжения; чертеж 15. Планировка территории. Объекты инженерной инфраструктуры. Система связи (секретно).

При реализации мероприятий проекта планировки должны обеспечиваться условия сохранения качества пользования общественными территориями, комфорт пешеходных и транспортных перемещений.

Таблица 57

Индекс мероприятия	Наименование вида и (или) объекта инфраструктуры	Тип мероприятия	Субъект, реализующий мероприятие	Территория и (или) местоположение мероприятия	Описание мероприятия, условия	Этапы реализации мероприятий	
						1	2
1	2	3	4	5	6	7	8
7ТИ.1	Транспортная инфраструктура	реконструкция	администрация города Перми	ул. Генерала Черняховского (от ул. Лянгасова до ул. Уссурийской)	создание условий для организации движения общественного транспорта, комфортного движения пешком и велосипеде, рядовая посадка деревьев	х	
7ТИ.2	Транспортная инфраструктура	реконструкция	администрация города Перми	ул. Волочаевской (от ул. Лянгасова до ул. Химиков)	создание условий для организации движения общественного транспорта, комфортного движения пешком и велосипеде, рядовая посадка деревьев	х	
7ТИ.3	Транспортная инфраструктура	реконструкция	администрация города Перми	ул. Генерала Доватора (от ул. Генерала Черняховского до ул. Бушмакина), ул. Бушмакина (от ул. Генерала Доватора до ул. Ракитной), ул. Ракитной (от ул. Бушмакина до ул. Генерала Черняховского)	создание комфортных условий для движения пешком, на велосипеде и общественном транспорте		х, перспектива
7ТИ.4	Транспортная инфраструктура	реконструкция	администрация города Перми	ул. Ракитной (от ул. Генерала Черняховского до ул. Молдавской), ул. Молдавской (от ул. Ракитной до ул. Уссурийской), ул. Уссурийской (от ул. Молдавской до ул. Генерала Черняховского)	создание комфортных условий для движения пешком, на велосипеде и общественном транспорте		х, перспектива
7СИ.1	Социальная инфраструктура	новое строительство	администрация города Перми	ул. Генерала Доватора, 32	строительство детского дошкольного образовательного учреждения(детского сада)		х
7СИ.2	Социальная инфраструктура	новое строительство	администрация города Перми	ул. Можайская, 8	строительство общеобразовательного учреждения (начальной школы)		х
7ПР.1	Природно-рекреационная инфраструктура	реконструкция	администрация города Перми	ул. Генерала Черняховского	формирование земельного участка, благоустройство территории общего пользования с элементами озеленения	х	

1	2	3	4	5	6	7	8
7ПР.2	Природно-рекреационная инфраструктура	реконструкция	администрация города Перми	ул. Генерала Черняховского	формирование земельного участка, благоустройство территории общего пользования с элементами озеленения	х	
В-2.1	Инженерная-инфраструктура	новое строительство	хозяйствующие субъекты (физические и юридические лица)	отображено на чертеже 9	строительство водопроводных распределительных сетей Dy=200мм, L=2150м		х
В-2.2	Инженерная-инфраструктура	новое строительство	хозяйствующие субъекты (физические и юридические лица)	отображено на чертеже 9	строительство пожарного резервуара W=100 куб. м		х
В-2.3	Инженерная-инфраструктура	новое строительство	хозяйствующие субъекты (физические и юридические лица)	отображено на чертеже 9	строительство пожарного резервуара W=100 куб. м		х
К-1.1	Инженерная-инфраструктура	новое строительство	хозяйствующие субъекты (физические и юридические лица)	отображено на чертеже 10	строительство самотечных уличных сетей Dy=160мм, L=1320м	х	
К-1.2	Инженерная-инфраструктура	новое строительство	хозяйствующие субъекты (физические и юридические лица)	отображено на чертеже 10	строительство самотечных уличных сетей Dy= 160-250 мм, L=1740м	х	
К-1.3	Инженерная-инфраструктура	новое строительство	хозяйствующие субъекты (физические и юридические лица)	отображено на чертеже 10	строительство самотечных уличных сетей Dy= 160-250 мм, L=2810 м	х	
К-2.1	Инженерная-инфраструктура	новое строительство	хозяйствующие субъекты (физические и юридические лица)	отображено на чертеже 10	строительство самотечных уличных сетей Dy= 160-250 мм, L=815 м		х
Д-1.1	Инженерная-инфраструктура	новое строительство	хозяйствующие субъекты (физические и юридические лица)	отображено на чертеже 11	строительство коллекторов Dy= 250-500 мм, L=640м	х	

1	2	3	4	5	6	7	8
Д-1.2	Инженерная-инфраструктура	новое строительство	хозяйствующие субъекты (физические и юридические лица)	отображено на чертеже 11	строительство коллекторов Dy= 250-300 мм, L=915м	х	
Д-2.1	Инженерная-инфраструктура	новое строительство	хозяйствующие субъекты (физические и юридические лица)	отображено на чертеже 11	строительство коллекторов Dy= 350-500 мм, L=730м		х
Т-1.1	Инженерная-инфраструктура	реконструкция	хозяйствующие субъекты (физические и юридические лица)	отображено на чертеже 12	замена 2D=220 мм на 2D=350 мм, L=230 м	х	
Т-1.2	Инженерная-инфраструктура	реконструкция	хозяйствующие субъекты (физические и юридические лица)	отображено на чертеже 12	реконструкция котельной	х	
Т-1.3	Инженерная-инфраструктура	реконструкция	хозяйствующие субъекты (физические и юридические лица)	отображено на чертеже 12	замена 2D=500 мм на 2D=600 мм, L=85 м	х	
Т-1.4	Инженерная-инфраструктура	реконструкция	хозяйствующие субъекты (физические и юридические лица)	отображено на чертеже 12	замена 2D=300 мм на 2D=350 мм, L=340 м	х	
Т-1.5	Инженерная-инфраструктура	реконструкция	хозяйствующие субъекты (физические и юридические лица)	отображено на чертеже 12	замена 2D=500 мм на 2D=600 мм, L=150 м	х	
Т-1.6	Инженерная-инфраструктура	реконструкция	хозяйствующие субъекты (физические и юридические лица)	отображено на чертеже 12	замена 2D=400 мм на 2D=450 мм, L=145 м	х	
Т-1.7	Инженерная-инфраструктура	реконструкция	хозяйствующие субъекты (физические и юридические лица)	отображено на чертеже 12	замена 2D=300 мм на 2D=400 мм, L=60 м	х	

1	2	3	4	5	6	7	8
Т-1.8	Инженерная-инфраструктура	реконструкция	хозяйствующие субъекты (физические и юридические лица)	отображено на чертеже 12	замена 2D=400 мм на 2D=450 мм, L=130 м	х	
Т-1.9	Инженерная-инфраструктура	реконструкция	хозяйствующие субъекты (физические и юридические лица)	отображено на чертеже 12	замена 2D=300 мм на 2D=400 мм, L=435 м	х	
Т-1.10	Инженерная-инфраструктура	реконструкция	хозяйствующие субъекты (физические и юридические лица)	отображено на чертеже 12	замена 2D=125 мм на 2D=200 мм, L=205 м	х	
Т-1.11	Инженерная-инфраструктура	реконструкция	хозяйствующие субъекты (физические и юридические лица)	отображено на чертеже 12	замена 2D=125 мм на 2D=200 мм, L=55 м	х	
Т-2.1	Инженерная-инфраструктура	новое строительство	хозяйствующие субъекты (физические и юридические лица)	отображено на чертеже 12	строительство тепловых сетей 2Dy=100 мм, L=365 м		х
Т-2.2	Инженерная-инфраструктура	новое строительство	хозяйствующие субъекты (физические и юридические лица)	отображено на чертеже 12	строительство тепловых сетей 2Dy=150 мм, L=250 м		х
Э-2.1	Инженерная-инфраструктура	новое строительство	хозяйствующие субъекты (физические и юридические лица)	отображено на чертеже 14	строительство КЛ 0,4кВL=1160м		х
Э-2.2	Инженерная-инфраструктура	новое строительство	хозяйствующие субъекты (физические и юридические лица)	отображено на чертеже 14	строительство КТП2х400кВА		х
Э-2.3	Инженерная-инфраструктура	новое строительство	хозяйствующие субъекты (физические и юридические лица)	отображено на чертеже 14	строительство КЛ 6кВL=750 м		х

1	2	3	4	5	6	7	8
Э-2.4	Инженерная-инфраструктура	новое строительство	хозяйствующие субъекты (физические и юридические лица)	отображено на чертеже 14	строительство линий наружного освещенияL=725 м		х
Э-2.5	Инженерная-инфраструктура	новое строительство	хозяйствующие субъекты (физические и юридические лица)	отображено на чертеже 14	строительство КЛ 0,4кВL= 320 м		х
С-1.1	Инженерная-инфраструктура	новое строительство	хозяйствующие субъекты (физические и юридические лица)	отображено на чертеже 15	строительство сетей связи L=205 м	х	
С-1.2	Инженерная-инфраструктура	новое строительство	хозяйствующие субъекты (физические и юридические лица)	отображено на чертеже 15	строительство сетей связи L=190 м	х	

7.2. Положения о размещении объектов капитального строительства. Характеристика планируемого развития территории

7.2.1. ЭПС представлены в таблице 58 и на чертеже 3. Планировка территории. Элементы планировочной структуры.

Таблица 58

№ ЭПС	Наименование ЭПС	Площадь, га	Характеристика и параметры планируемого развития ЭПС
1	2	3	4
1.1	Зоны размещения объектов социально-культурного и коммунально-бытового назначения, иных объектов капитального строительства	217,4	приведены в таблицах 59, 60
1.2	Территории общего пользования с объектами озеленения	1,8	приведены в таблице 64
1.3	Природно-рекреационные территории	34,7	приведены в таблице 64
1.4	Зоны размещения линейных объектов транспортной и инженерной инфраструктур	51,4	приведены в таблицах 61, 63

7.2.2. Положения в отношении характеристики и параметров размещения объектов капитального строительства социально-культурного и коммунально-бытового назначения, иных объектов капитального строительства представлены в таблице 59; положения в отношении плотности застройки всех видов (кв. м площади застройки брутто всех видов на 1 га площади нетто функциональных зон) представлены в таблице 60.

Таблица 59

Характеристика и параметры планируемого развития объектов капитального строительства в пределах кварталов			
площадь застройки (брутто) по внешнему периметру наружных стен, тыс. кв. м	площадь жилой застройки нетто, тыс. кв. м	количество квартир, единиц	общая площадь нежилой застройки, тыс. кв. м
1	2	3	4
1070,9	599,4	9130	238,5

Таблица 60

Наименование показателя	Стандартные территории нормирования (далее СТН)	
	Ж6	Ж12
Плотность застройки всех видов, кв. м/га	2000	5000

7.2.3. Положения в отношении характеристики и параметров объектов транспортной инфраструктуры представлены в таблице 61.

Виды улиц по назначению и расположению в планировочной структуре города, их параметры и характеристики приведены в таблице 61 и отображены на чертежах: чертеж 4. Планировка территории. Объекты транспортной инфраструктуры. Виды улиц по назначению; чертеж 5. Планировка территории. Объекты транспортной инфраструктуры. Виды улиц по расположению в планировочной структуре города; чертеж 6. Планировка территории. Объекты транспортной инфраструктуры. Городской общественный транспорт.

В условиях ограниченной ширины профиля улицы следует обеспечивать минимальные параметры полос движения для пешеходов и велосипедистов, ширина полос для движения транспорта также должна приниматься с минимальными значениями.

Решения в отношении размещения парковочных мест отображены на чертеже 7. Планировка территории. Объекты транспортной инфраструктуры. Размещение парковочных мест. Местоположение парковочных мест в профилях улиц уточнить на дальнейших стадиях проектирования.

Предложения по организации движения пешеходов и велосипедистов отображены в материалах по обоснованию на схеме 22. Проектная организация улично-дорожной сети. Движение пешеходов и велосипедистов. При реализации предложений в первую очередь строятся велосипедные дорожки, отнесенные проектом к главным линиям велосипедного движения, а также к второстепенным линиям в районах плотной застройки и на улицах, в отношении которых запланированы мероприятия по строительству, реконструкции или ремонту.

Таблица 61

№	Наименование улиц	Виды улиц по назначению	Виды улиц по расположению в планировочной структуре города	Наличие линий городского общественного транспорта	Ширина профиля (в границах устанавливаемых красных линий), м
1	2	3	4	5	6
1	Ул.Лянгасова	улицы общегородские	продольные	с автобусной линией	52-47м
2	Ул. Генерала Черняховского	улицы районные	радиальные	с автобусной линией	24-25м, 45м с бульваром от дома 82 до дома 94
3	Ул.Уссурийская от ул. Генерала Черняховского до ул. Молдавской	улицы районные	вдоль кромок оврагов, лесов, парков, долин рек	с автобусной линией	19
4	Ул. Молдавская	улицы районные	вдоль кромок оврагов, лесов, парков, долин рек (от ул. Уссурийской до ул. Спасской), обычные стандартные (от ул. Спасской до ул. Ракитной)	с автобусной линией	24-26м
5	Ул. Ракитная от ул. Бушмакина	улицы районные	обычные стандартные	с автобусной линией	17-21 м
6	Ул. Бушмакина от ул. Ракитной до ул. Генерала Доватора	улицы районные	обычные стандартные	с автобусной линией	25-29 м

1	2	3	4	5	6
7	Ул. Генерала Доватора от ул. Генерала Черняховского до ул. Бушмакина	улицы районные	вдоль кромок оврагов, лесов, парков, долин рек (от ул. Ольховской до ул. Бушмакина), обычные стандартные (от ул. Генерала Черняховского до ул. Ольховской)	с автобусной линией	26-32 м
8	Ул. Волочаевская	улицы районные	радиальные	с автобусной линией	36-18 м
9	Ул. Генерала Ватутина	улицы квартальные	обычные стандартные	-	13-20 м
10	Ул. Бакинских комиссаров	улицы квартальные	обычные стандартные	-	14-19 м
11	Остальные улицы	улицы квартальные	обычные стандартные, вдоль кромок оврагов, лесов, парков, долин рек	-	11-17м
		улицы вспомогательные квартальные	обычные стандартные	-	7м

7.2.3.1. Характеристика и размещение прочих объектов транспортной инфраструктуры приведены в таблице 62 и отображены на чертежах: чертеж 6. Планировка территории. Объекты транспортной инфраструктуры. Городской общественный транспорт; чертеж 8. Планировка территории. Зоны планируемого размещения объектов социально-культурного и коммунально-бытового назначения, иных объектов капитального строительства.

Таблица 62

№	Наименование объектов	Типы объектов	Место размещения	Количество
1	2	3	4	5
2	Остановочные пункты общественного транспорта	павильоны	улично-дорожная сеть, чертеж 6	24

7.2.3.2. в проекте планировки в границах зон линейных объектов транспортной и инженерной инфраструктур (полосы отвода автомобильных дорог) размещение объектов дорожного сервиса не предусмотрено.

7.2.4. Положения в отношении характеристики и параметров объектов инженерно-технической инфраструктуры.

Таблица 63

№	Наименование системы и объектов инженерно-технической инфраструктуры	Характеристики, параметры
1	2	3
1	Водоснабжение	
1.1	прирост объемов водопотребления от объектов нового строительства	1,9 тыс. куб. м/сут.
1.1.1	протяженность планируемых к строительству сетей водоснабжения	2150 м
1.1.2	протяженность планируемых к демонтажу сетей водоснабжения	1465 м
1.1.3	протяженность планируемых к реконструкции сетей водоснабжения	0 м
1.1.4	суммарный объем пожарных резервуаров	2х100 куб. м
2	Хозяйственно-фекальная канализация	
2.1	прирост объемов водоотведения от объектов нового строительства	1,9 куб. м/сут.
2.2	протяженность планируемых к строительству сетей водоотведения	6685 м
2.2.1	напорные коллекторы	0 м
2.2.3	уличные сети	6685 м
2.3	протяженность планируемых к реконструкции сетей водоотведения	-

1	2	3
2.4	демонтаж сетей	995 м
3	Дождевая канализация	
3.1	протяженность планируемых к строительству сетей дождевой канализации	2285 м
3.2	площадь территории, оборудуемой системой дождевой канализации	33,0 га
3.3	протяженность улично-дорожной сети, оборудуемой системой дождевой канализации	2285 м
4	Теплоснабжение	
4.1	прирост подключаемой тепловой нагрузки от объектов нового строительства	15,7 Гкал/час
4.2	протяженность планируемых к строительству сетей теплоснабжения	615 м
4.3	протяженность планируемых к реконструкции сетей теплоснабжения	1835 м
4.4	протяженность планируемых к демонтажу сетей теплоснабжения	302 м
4.5	количество планируемых к реконструкции котельных	1
5	Газоснабжение	
5.1	Суммарный максимальный часовой расход газа для проектируемых объектов нового строительства	2,9 тыс. куб. м/час
5.2	протяженность планируемых к строительству сетей газоснабжения	9,2 км
5.3	протяженность планируемых к реконструкции сетей газоснабжения	0
5.4	протяженность планируемых к демонтажу сетей газоснабжения	495 м
6	Электроснабжение	
6.1	прирост электрической нагрузки от перспективных объектов капитального строительства (вариант с электроплитами)	3,3 МВт
6.2	суммарная мощность новых трансформаторных подстанций	2 х 400 кВА
6.3	протяженность планируемых к строительству и реконструкции сетей электроснабжения, в том числе:	2955 м
6.3.1	6 кВ	750 м
6.3.2	0,4 кВ	1480 м
6.3.3	линии наружного освещения	725 м
6.4	демонтаж сетей	950 м
7	Связь	
7.1	протяженность планируемых к строительству сетей связи	400 км

7.2.5. Положения в отношении характеристики и параметров объектов социальной инфраструктуры местного значения и озелененных территорий общего пользования:

описание объектов капитального строительства социальной инфраструктуры местного значения и озелененных территорий рекреационного назначения приведено в таблице 64.

Таблица 64

№	Наименование объекта	Наименование характеристик и параметров объекта	Единицы измерения показателей	Значение показателя	Место размещения
1	2	3	4	5	6
1	Муниципальное до-школьное образова-тельное учреждение (детский сад)	вместимость	мест	230	индекс 7СИ.1 на чертеже 8
2	Муниципальное общеобразова-тельное учреждение (начальная школа)	вместимость	мест	300	индекс 7СИ.2 на чертеже 8
3	Сквер по ул. Генерала Черня-ховского (между домами 54-62)	площадь	кв. м	7615	индекс 7ПР.1 на чертеже 8
4	Сквер по ул. Генерала Черня-ховского (напротив домов 27-37)	площадь	кв. м	10690	индекс 7ПР.2 на чертеже 8

7.2.6. Перечень планируемого размещения объектов капитального строительства федерального, регионального значения и характеристики планируемого развития. Размещение объектов капитального строительства федерального, регионального значения не планируется.

Приложения см. на стр. 511

8.1. Положения о размещении объектов капитального строительства федерального, регионального и местного значения, предусмотренных проектом планировки территории (в том числе в части СТН,И1, И6, И22, И23, И5) (фрагмент 8)

8.1.1. Проект планировки территории в части положений о размещении объектов капитального строительства местного значения, а также о характеристиках планируемого развития территории, в том числе плотности и параметрах застройки территории, и характеристиках развития систем социального, транспортного обслуживания и инженерно-технического обеспечения, необходимых для развития территории, является для органов местного самоуправления города Перми при осуществлении своих полномочий основанием для:

подготовки предложений по внесению изменений или включению мероприятий в комплексные (инвестиционные, целевые) программы развития объектов социальной, инженерной и транспортной инфраструктуры;

подготовки предложений для формирования проекта бюджета города Перми на очередной финансовый год и плановый период, внесения изменений в бюджет города Перми на очередной финансовый год и плановый период;

формирования условий и технических заданий на подготовку документации по планировке смежных (прилегающих) территорий, а также выполнения других мероприятий за пределами территории планирования;

внесения положений и характеристик проекта в информационную систему обеспечения градостроительной деятельности города Перми.

8.1.3. Проект планировки подготовлен в целях:

выделения элементов планировочной структуры и установления красных линий, границ земельных участков, необходимых для строительства объектов социальной, инженерной и транспортной инфраструктуры, определения границ озелененных и иных территорий общего пользования,;

формирования и развития застройки многофункционального использования вдоль основных улиц, ориентированных на обслуживание городским общественным транспортом, с обеспечением комфортных пешеходных и велосипедных перемещений;

создания открытой, связанной структуры улично-дорожной сети;

формирования планировочной структуры застройки с разделением общественных и частных пространств;

подготовки предложений по установлению параметров, обеспечивающих разнообразие типологии жилой застройки;

организации движения городского общественного транспорта;

определения геометрии профилей улиц;

подготовки предложений по размещению объектов и озелененных территорий рекреационного назначения;

формирования в соответствии с документацией по планировке территории земельных участков, необходимых для строительства объектов социальной, инженерной и транспортной инфраструктуры;

включения в муниципальные программы и комплексные инвестиционные проекты объектов социальной, инженерной и транспортной инфраструктуры;

включения положений и параметров проекта планировки в состав условий аукционов на право заключения договоров о развитии застроенных территорий.

8.1.4. Мероприятия по реализации проекта планировки приведены в таблице 65 и на чертежах: чертеж 8. Планировка территории. Зоны планируемого размещения объектов социально-культурного и коммунально-бытового назначения, иных объектов капитального строительства; чертеж 9. Планировка территории. Объекты инженерной инфраструктуры. Система водоснабжения (секретно); чертеж 10. Планировка территории. Объекты инженерной инфраструктуры. Система хозяйственно-фекальной канализации; чертеж 11. Планировка территории. Объекты инженерной инфраструктуры. Система дождевой канализации; чертеж 12. Планировка территории. Объекты инженерной инфраструктуры. Система теплоснабжения; чертеж 13. Планировка территории. Объекты инженерной инфраструктуры. Система газоснабжения; чертеж 14. Планировка территории. Объекты инженерной инфраструктуры. Система электроснабжения; чертеж 15. Планировка территории. Объекты инженерной инфраструктуры. Система связи (секретно).

При реализации мероприятий проекта планировки должны обеспечиваться условия сохранения качества пользования общественными территориями, комфорт пешеходных и транспортных перемещений.

Таблица 65

Индекс мероприятия	Наименование вида и (или) объекта инфраструктуры	Тип мероприятия	Субъект, реализующий мероприятие	Территория и (или) местоположение мероприятия	Описание мероприятия, условия	Этапы реализации мероприятий	
						1	2
1	2	3	4	5	6	7	8
8.ТИ.1	Транспортная инфраструктура	реконструкция	администрация города Перми	ул. Корсуньская - участок ул. Бумажников-ул. Железнодорожной	создание комфортных условий для движения пешком, на велосипеде, общественном транспорте, автомобиле	х	
8ТИ.2	Транспортная инфраструктура	реконструкция	администрация города Перми	пер.Клубный от ул.Зеленой до автодороги в м/р Голованово, автодорога в м/р Голованово от ул. Зеленой до дороги на Чусовской водозабор	создание условий для организации движения общественного транспорта	х	
8ТИ.3	Транспортная инфраструктура	реконструкция	администрация города Перми	ул. 1-й Павловский проезд	создание условий для организации движения общественного транспорта	х	
8ТИ.4	Транспортная инфраструктура	новое строительство	администрация города Перми	пересечение ул. Железнодорожной – ул. Бенгальской	формирование земельного участка, строительство транспортно-пересадочного пункта «Голованово»		х, перспектива
8ТИ.5	Транспортная инфраструктура	реконструкция	администрация города Перми	ул. Евгения Пузырева от ул. Корсуньской до ул. Бенгальской	создание условий для организации движения общественного транспорта, комфортных условий для движения пешком, безопасности движения на автомобиле		х, перспектива,
8ТИ.6	Транспортная инфраструктура	реконструкция, новое строительство	администрация города Перми	ул. Бенгальская, от ул. Евгения Пузырева до ул. Бумажников/от ул. Бумажников до ул. Железнодорожной	создание условий для организации движения общественного транспорта, комфортных условий для движения пешком, безопасности движения на автомобиле		х, перспектива
8ТИ.7	Транспортная инфраструктура	реконструкция	администрация города Перми	ул. Малореченская	создание комфортных условий для движения пешком, на велосипеде, автомобиле		х, перспектива
8ТИ.8	Транспортная инфраструктура	реконструкция	транспортная инфраструктура	ул. Куликовская	создание комфортных условий для движения пешком, на велосипеде, автомобиле		х, перспектива

1	2	3	4	5	6	7	8
8ТИ.9	Транспортная инфраструктура	реконструкция	транспортная инфраструктура	ул. Евгенич Пузырева от ул. Бенгальской до ул. Сиреневой	создание условий для организации движения общественного транспорта, приведение в нормативное состояние проезжей части, устройство остановок,велодорожек. тротуаров, освещения		х, перспектива
8ТИ.10	Транспортная инфраструктура	реконструкция	транспортная инфраструктура	ул. Сиреневая	создание условий для организации движения общественного транспорта, строительство проезжей части 1+1 полос движения, устройство остановок,велодорожек, тротуаров, освещения		х, перспектива
ПЖ-22		новое строительство	администрация Пермского края	по ул.Пузырева	строительство пожарного депо Тип II на 6 автомобиле на земельном участке 1,2га		х, перспектива
8СИ.1	Социальная инфраструктура	новое строительство	администрация города Перми	ул. Оршанская	строительство муниципального дошкольного образовательного учреждения (детского сада)		х, перспектива
8ПР.1	Природно-рекреационная инфраструктура	реконструкция	администрация города Перми	вдоль ул. Мозырьской, ул. Бумажников	перераспределение земельного участка, благоустройство территории общего пользования с элементами озеленения (сквера), устройство спортивных площадок для занятия физкультурой	х	х
8ПР.2	Природно-рекреационная инфраструктура	реконструкция	администрация города Перми	вдоль ул. Корсуньской от ул. Пузырева до ул. Оршанской	формирование земельного участка, благоустройство территории общего пользования с элементами озеленения (бульвара)	х	х
В-2.1	Инженерная инфраструктура	новое строительство	хозяйствующие субъекты (физические и юридические лица)	отображено на чертеже 9	строительство водопроводных распределительных сетей Dy=250 мм, L=675 м		х
В-2.2	Инженерная инфраструктура	новое строительство	хозяйствующие субъекты (физические и юридические лица)	отображено на чертеже 9	строительство пожарного резервуара W=100 куб. м		х

1	2	3	4	5	6	7	8
В-2.3	Инженерная инфраструктура	новое строительство	хозяйствующие субъекты (физические и юридические лица)	отображено на чертеже 9	строительство пожарного резервуара W=100 куб. м		х
В-2.4	Инженерная инфраструктура	новое строительство	хозяйствующие субъекты (физические и юридические лица)	отображено на чертеже 9	строительство пожарного резервуара W=100 куб. м		х
В-2.5	Инженерная инфраструктура	новое строительство	хозяйствующие субъекты (физические и юридические лица)	отображено на чертеже 9	строительство пожарного резервуара W=100 куб. м		х
К-1.1	Инженерная инфраструктура	новое строительство	хозяйствующие субъекты (физические и юридические лица)	отображено на чертеже 10	строительство напорного коллектора КНС «Бумажников» Dy=300 мм, L=655 м	х	
К-1.2	Инженерная инфраструктура	новое строительство	хозяйствующие субъекты (физические и юридические лица)	отображено на чертеже 10	строительство напорного коллектора КНС «Мозырьская» Dy=350 мм, L=405 м	х	
Д-1.1	Инженерная инфраструктура	новое строительство	хозяйствующие субъекты (физические и юридические лица)	отображено на чертеже 11	строительство коллектора Dy= 400-500 мм, L=2270 м	х	
Д-2.1	Инженерная инфраструктура	новое строительство	хозяйствующие субъекты (физические и юридические лица)	отображено на чертеже 11	строительство коллектора Dy=400 мм, L=653 м		х
Т-2.1	Инженерная инфраструктура	новое строительство	хозяйствующие субъекты (физические и юридические лица)	отображено на чертеже 12	строительство тепловых сетей 2D=300 мм, L=725 м		х
Т-2.2	Инженерная инфраструктура	реконструкция	хозяйствующие субъекты (физические и юридические лица)	отображено на чертеже 12	реконструкция тепловых сетей 2D=300 мм, L=270 м		х

1	2	3	4	5	6	7	8
Т-2.3	Инженерная инфраструктура	новое строительство	хозяйствующие субъекты (физические и юридические лица)	отображено на чертеже 12	строительство тепловых сетей 2D=300 мм, L=225 м		х
Г-1.1	Инженерная инфраструктура	новое строительство	хозяйствующие субъекты (физические и юридические лица)	отображено на чертеже 13	строительство газопровода высокого давления D=150 мм, L=1000 м	х	
Г-1.2	Инженерная инфраструктура	новое строительство	хозяйствующие субъекты (физические и юридические лица)	отображено на чертеже 13	строительство ШРП	х	
Г-1.3	Инженерная инфраструктура	новое строительство	хозяйствующие субъекты (физические и юридические лица)	отображено на чертеже 13	строительство газопроводов низкого давления D=60-90 мм, L=4795 м	х	
Г-1.4	Инженерная инфраструктура	новое строительство	хозяйствующие субъекты (физические и юридические лица)	отображено на чертеже 13	строительство газопроводов низкого давления D=60-90 мм, L=1800 м	х	
Г-1.5	Инженерная инфраструктура	новое строительство	хозяйствующие субъекты (физические и юридические лица)	отображено на чертеже 13	строительство газопроводов низкого давления D=63-160 мм, L=5135 м	х	
Г-1.6	Инженерная инфраструктура	новое строительство	хозяйствующие субъекты (физические и юридические лица)	отображено на чертеже 13	строительство газопроводов низкого давления D=159 мм, L=295 м	х	
Э-2.1	Инженерная инфраструктура	новое строительство	хозяйствующие субъекты (физические и юридические лица)	отображено на чертеже 14	строительство КТП2х1000кВА		х
Э-2.2	Инженерная инфраструктура	новое строительство	хозяйствующие субъекты (физические и юридические лица)	отображено на чертеже 14	строительство КТП2 х 1000 кВА		х
Э-2.3	Инженерная инфраструктура	новое строительство	хозяйствующие субъекты (физические и юридические лица)	отображено на чертеже 14	Строительство КЛ 6кВL=1970м		х
Э-2.4	Инженерная инфраструктура	новое строительство	хозяйствующие субъекты (физические и юридические лица)	отображено на чертеже 14	строительствоКЛ 0,4кВL=775 м		х

1	2	3	4	5	6	7	8
Э-2.5	Инженерная инфраструктура	новое строительство	хозяйствующие субъекты (физические и юридические лица)	отображено на чертеже 14	строительстволиний наружного освещения L=260 м		х
Э-2.6	Инженерная инфраструктура	новое строительство	хозяйствующие субъекты (физические и юридические лица)	отображено на чертеже 14	строительство ВЛ 0,4кВL=2750м		х
С-2.1	Инженерная инфраструктура	новое строительство	хозяйствующие субъекты (физические и юридические лица)	отображено на чертеже 15	строительство сетей связи L=385м		х
С-2.2	Инженерная инфраструктура	новое строительство	хозяйствующие субъекты (физические и юридические лица)	отображено на чертеже 15	строительство сетей связи L=445м		х
С-2.3	Инженерная инфраструктура	новое строительство	хозяйствующие субъекты (физические и юридические лица)	отображено на чертеже 15	строительство сетей связи L=235м		х
С-2.1	Инженерная инфраструктура	новое строительство	хозяйствующие субъекты (физические и юридические лица)	отображено на чертеже 15	строительство сетей связи L=385м		х

8.2. Положения о размещении объектов капитального строительства. Характеристика планируемого развития территории

8.2.1. ЭПС представлены в таблице 66 и на чертеже 3. Планировка территории. Элементы планировочной структуры.

Таблица 66

№ ЭПС	Наименование ЭПС	Площадь, га	Характеристика и параметры планируемого развития ЭПС
1	2	3	4
1.1	Зоны размещения объектов социально-культурного и коммунально-бытового назначения, иных объектов капитального строительства	260,1	приведены в таблицах 67, 68
1.2	Территории общего пользования с объектами озеленения	2,3	приведены в таблице 72
1.3	Природно-рекреационные территории	39,0	приведены в таблице 72
1.4	Зоны размещения линейных объектов транспортной и инженерной инфраструктур	90,2	приведены в таблицах69, 71
1.5	Территории сельскохозяйственного использования	11,3	

8.2.2. Положения в отношении характеристики и параметров размещения объектов капитального строительства социально-культурного и коммунально-бытового назначения, иных объектов капитального строительства представлены в таблице 67; положения в отношении плотности застройки всех видов (кв. м площади застройки брутто всех видов на 1 га площади нетто функциональных зон) представлены в таблице 68.

Таблица 67

Характеристика и параметры планируемого развития объектов капитального строительства в пределах кварталов			
площадь застройки (брутто) по внешнему периметру наружных стен, тыс. кв. м	площадь жилой застройки нетто, тыс. кв. м	количество квартир, единиц	общая площадь нежилой застройки, тыс. кв. м
1	2	3	4
488,5	254,9	3544	130,817

Таблица 68

Наименование показателя	СТН
	И
1	2
Плотность застройки всех видов, кв. м/га	2000

8.2.3. Положения в отношении характеристики и параметров объектов транспортной инфраструктуры представлены в таблице 69.

Виды улиц по назначению и расположению в планировочной структуре города, их параметры и характеристики приведены в таблице 69 и отображены на чертежах: чертеж 4. Планировка территории. Объекты транспортной инфраструктуры. Виды улиц по назначению; чертеж 5. Планировка территории. Объекты транспортной инфраструктуры. Виды улиц по расположению в планировочной структуре города; чертеж 6. Планировка территории. Объекты транспортной инфраструктуры. Городской общественный транспорт.

Решения в отношении размещения парковочных мест отображены на чертеже 7. Планировка территории. Объекты транспортной инфраструктуры. Размещение парковочных мест. Местоположение парковочных мест в профилях улиц уточнить на дальнейших стадиях проектирования.

В условиях ограниченной ширины профиля улицы следует обеспечивать минимальные параметры полос движения для пешеходов и велосипедистов, ширина полос для движения транспорта также должна приниматься с минимальными значениями.

Предложения по организации движения пешеходов и велосипедистов отображены в материалах по обоснованию на схеме 22. Проектная организация улично-дорожной сети. Движение пешеходов и велосипедистов. При реализации предложений в первую очередь строятся велосипедные дорожки, отнесенные проектом к главным линиям велосипедного движения, а также к второстепенным линиям в районах плотной застройки и на улицах, в отношении которых запланированы мероприятия по строительству, реконструкции или ремонту.

Таблица 69

№	Наименование улиц	Виды улиц по назначению	Виды улиц по расположению в планировочной структуре города	Наличие линий городского общественного транспорта	Ширина профиля (в границах устанавливаемых красных линий), м
1	2	3	4	5	7
1	Ул. Корсуньская	улицы районные	-	с автобусной линией	25-19 м
2	Ул. Бумажников	улицы районные	-	с автобусной линией	21-17 м
4	Ул. Железнодорожная	улицы районные	-	с автобусной линией	18-23 м
3	Ул. Бенгальская	улицы районные	-	с автобусной линией	85-77м
5	Ул. Пузырева	улицы районные	-	с автобусной линией	44-16 м
6	Переулок Клубный от ул. Зеленой до автодороги в м/р Голованово	улицы районные		с автобусной линией	15-37 м
7	Ул. Водозаборная	улицы районные	-	с автобусной линией	20 м
8	Ул. Малореченская	улицы квартальные	-	-	18 м
9	Ул. Куликовская	улицы квартальные	-	-	14-11 м
10	Ул. Сиреневая	улицы квартальные	-	с автобусной линией	35 м
11	Остальные улицы	улицы квартальные	-	-	18-8 м
		улицы квартальные вспомогательные	-	-	7 м

8.2.3.1. Характеристика и размещение прочих объектов транспортной инфраструктуры приведены в таблице 70 и отображены на чертежах: чертеж 6. Планировка территории. Объекты транспортной инфраструктуры. Городской общественный транспорт; чертеж 9. Планировка территории. Зоны планируемого размещения объектов социально-культурного и коммунально-бытового назначения, иных объектов капитального строительства.

Таблица 70

№	Наименование объектов	Типы объектов	Место размещения	Количество
1	2	3	4	5
1	Остановочные пункты общественного транспорта	павильоны	улично-дорожная сеть, чертеж 6	20

8.2.3.2. в проекте планировки в границах зон линейных объектов транспортной и инженерной инфраструктур (полосы отвода автомобильных дорог) размещение объектов дорожного сервиса не предусмотрено.

8.2.4. Положения в отношении характеристики и параметров объектов инженерно-технической инфраструктуры.

Таблица 71

№	Наименование системы и объектов инженерно-технической инфраструктуры	Характеристки, параметры
1	2	3
1	Водоснабжение	
1.1	прирост объемов водопотребления от объектов нового строительства	771 куб. м/сут.
1.1.1	протяженность планируемых к строительству сетей водоснабжения	675 м
1.1.2	протяженность планируемых к реконструкции сетей водоснабжения	0 м
1.1.3	протяженность планируемых к демонтажу сетей водоснабжения	590 м
1.1.3	суммарный объем пожарных резервуаров	4 х 100 куб. м
	Хозяйственно-фекальная канализация	
2.1	прирост объемов водоотведения от объектов нового строительства	577 куб. м/сут.
2.2	протяженность планируемых к строительству сетей водоотведения	1060 м
2.2.1	напорные коллекторы	1060 м
2.2.3	самотечные коллекторы	0 м
2.2.4	уличные сети	0 м
2.4	демонтаж сетей	715 м
3	Дождевая канализация	
3.1	протяженность планируемых к строительству сетей дождевой канализации	2920 м
3.2	площадь территории, оборудуемой системой дождевой канализации	2,61 га
3.3	протяженность улично-дорожной сети, оборудуемой системой дождевой канализации	2920 м
4	Теплоснабжение	
4.1	прирост подключаемой тепловой нагрузки от объек- тов нового строительства	5,5 Гкал/час
4.2	протяженность планируемых к строительству сетей теплоснабжения	1220 м
4.3	протяженность планируемых к реконструкции сетей теплоснабжения	0 м
4.4	протяженность планируемых к демонтажу сетей теплоснабжения	940 м
5	Газоснабжение	
5.1	суммарный максимальный часовой расход газа для проектируемых объектов нового строительства	2,0 тыс. куб. м/час
5.2	протяженность планируемых к строительству сетей газоснабжения	13000 м
5.3	протяженность планируемых к к демонтажу сетей газоснабжения	310 м
6	Электроснабжение	
6.1	прирост электрической нагрузки от перспективных объектов капитального строительства (вариант с электроплитами)	4,5 МВт
6.2	суммарная мощность новых трансформаторных подстанций	2 х 1000 кВА
6.3	протяженность планируемых к строительству сетей электроснабжения, в том числе:	5765 м
6.3.1	6 кВ	1960 м
6.3.2	КЛ 0,4 кВ	775 м
6.3.3	ВЛ 0,4 кВ	2750 м
6.3.4	линии наружного освещения	260 м
6.4	демонтаж сетей	605 м
7	Связь	
7.1	протяженность планируемых к строительству сетей связи	1100 м

8.2.5. Положения в отношении характеристики и параметров объектов социальной инфраструктуры местного значения и территорий общего пользования с объектами озеленения приведены в таблице 72.

Таблица 72

№	Наименование объекта	Наименование характеристик и параметров объекта	Единицы измерения показателей	Значение показателя	Место размещения
1	2	3	4	5	6
2	Муниципальное до-школьное образова-тельное учреждение	вместимость	мест	298	индекс 8СИ.1 на чертеже 8
3	Сквер по ул. Мозырьской-ул. Бумажников	площадь	кв. м	4230	индекс 8ПР.1 на чертеже 8
4	Бульвар по ул. Корсуньской от ул. Пузырева до ул. Оршанской	площадь	кв. м	19080	индекс 8ПР.2 на чертеже 8

8.2.6. Перечень планируемого размещения объектов капитального строительства федерального, регионального значения и характеристики планируемого развития: размещение объектов капитального строительства федерального, регионального значения не планируется.

Таблица 73

№	Наименование объекта	Наименование характеристик и параметров объекта	Единицы измерения показателей	Значение показателя	Место размещения
1	2	3	4	5	6
1	Пожарное депо	вместимость Тип II	автомобиль	6	индекс ПЖ-22 на чертеже 8

Приложения см. на стр. 526

УТВЕРЖДЕН
постановлением администрации
города Перми

ПРОЕКТ МЕЖЕВАНИЯ
территории 5(в том числе, в части СТН, часть Ж1, часть Ж13, часть И14, часть Г7, Г6, часть Ж8, часть Ж9, часть И8, И15, И16, И25, Д1, Д6, И9, И1, И5, И6, И22, И23, Ж10, часть Ж3, И19, И20) в Дзержинском, Индустриальном, Свердловском, Мотовилихинском, Орджоникидзевском, районах города Перми

Приложения см. на стр. 540

Экспликация образуемых и изменяемых земельных участков (в том числе в части СТН, часть Ж3, И19, И20) (фрагмент 1)

Номер участка на чертеже	Местоположение участка	Землепользователь (правообладатель)	Адрес земельного участка (при наличии)	Площадь образуемых и изменяемых земельных участков и их частей по проекту (кв. м)	Образуемые земельные участки, которые после образования будут относиться к территориям общего пользования или имуществу общего пользования	Вид разрешенного использования образуемых земельных участков в соответствии с проектом планировки территории	Примечание
1	2	3	4	5	6	7	8
1	Город Пермь, Дзержинский район, ул. Южная 3-я (пересечение с ул. Южной 2-й)	-	-	4956	*	территории общего пользования, предназначенные для формирования земельных участков в целях размещения линейных объектов инженерной и транспортной инфраструктуры	-
2	ул. Южная 2-я (от ул. Пожарной до ул. Южной 3-й)	-	-	7244	*	территории общего пользования, предназначенные для формирования земельных участков в целях размещения линейных объектов инженерной и транспортной инфраструктуры	-
3	Город Пермь, Дзержинский район, ул. Усть-Мулянская 5-я	-	-	686	*	территории общего пользования, предназначенные для формирования земельных участков в целях размещения линейных объектов инженерной и транспортной инфраструктуры	-
4	Город Пермь, Дзержинский район, ул. Усть-Мулянская 4-я	-	-	1075	*	территории общего пользования, предназначенные для формирования земельных участков в целях размещения линейных объектов инженерной и транспортной инфраструктуры	-
5	Город Пермь, Дзержинский район, ул. Усть-Мулянская 3-я	-	-	1352	*	территории общего пользования, предназначенные для формирования земельных участков в целях размещения линейных объектов инженерной и транспортной инфраструктуры	-
6	Город Пермь, Дзержинский район, ул. Усть-Мулянская 2-я	-	-	1642	*	территории общего пользования, предназначенные для формирования земельных участков в целях размещения линейных объектов инженерной и транспортной инфраструктуры	-
7	Город Пермь, Дзержинский район, ул. Усть-Мулянская	-	-	1455	*	территории общего пользования, предназначенные для формирования земельных участков в целях размещения линейных объектов инженерной и транспортной инфраструктуры	-

1	2	3	4	5	6	7	8
8	Город Пермь, Дзержинский район, пересечение ул. Южной 2-й и ул. Южной 3-й	-	-	34	-	ЦТП, ТП, РП	под существующий объект капитального строительства
9	Город Пермь, Дзержинский район, ул. Южная (от ул. Пожарной до ул. Южной 2-й)	-	-	6030	*	территории общего пользования, предназначенные для формирования земельных участков в целях размещения линейных объектов инженерной и транспортной инфраструктуры	-
10	Город Пермь, Дзержинский район, от ул. Отдыха до ул. Южной 2-й	-	-	5679	*	территории общего пользования, предназначенные для формирования земельных участков в целях размещения линейных объектов инженерной и транспортной инфраструктуры	-
11	Город Пермь, Дзержинский район, ул. Проточная	-	-	3271	*	территории общего пользования, предназначенные для формирования земельных участков в целях размещения линейных объектов инженерной и транспортной инфраструктуры	-
12	Город Пермь, Дзержинский район, ул. Пригородная	-	-	7958	*	территории общего пользования, предназначенные для формирования земельных участков в целях размещения линейных объектов инженерной и транспортной инфраструктуры	-
13	Город Пермь, Дзержинский район, ул. Пригородная 2-я	-	-	2451	*	территории общего пользования, предназначенные для формирования земельных участков в целях размещения линейных объектов инженерной и транспортной инфраструктуры	-
14	Город Пермь, Дзержинский район, с северной стороны дома № 15 по ул. Отдыха	-	-	28	-	ЦТП, ТП, РП	под существующий объект капитального строительства
15	Город Пермь, Дзержинский район, ул. Пригородная 3-я	-	-	3987	*	территории общего пользования, предназначенные для формирования земельных участков в целях размещения линейных объектов инженерной и транспортной инфраструктуры	-
16	Город Пермь, Дзержинский район, ул. Отдыха	-	-	11557	*	территории общего пользования, предназначенные для формирования земельных участков в целях размещения линейных объектов инженерной и транспортной инфраструктуры	-

1	2	3	4	5	6	7	8
17	Город Пермь, Дзержинский район, ул. Отдыха (до ул. Южной)	-	-	5789	-	территории общего пользования, предназначенные для формирования земельных участков в целях размещения линейных объектов инженерной и транспортной инфраструктуры	-
18	Город Пермь, Дзержинский район, ул. Южная	-	-	1302	-	площадки для отдыха с элементами озеленения	-
19	Город Пермь, Дзержинский район, ул. Пожарная (от ул. Пригородной до ул. Южной 2-й)	-	-	2970	*	территории общего пользования, предназначенные для формирования земельных участков в целях размещения линейных объектов инженерной и транспортной инфраструктуры	-
20	Город Пермь, Дзержинский район, ул. Отдыха (от ул. Южной до ул. Южной 2-й)	-	-	2652	*	территории общего пользования, предназначенные для формирования земельных участков в целях размещения линейных объектов инженерной и транспортной инфраструктуры	-
21	Город Пермь, Дзержинский район, ул. Южная (от ул. Отдыха до ул. Пожарной)	-	-	769	*	территории общего пользования, предназначенные для формирования земельных участков в целях размещения линейных объектов инженерной и транспортной инфраструктуры	-
22	Город Пермь, Дзержинский район, ул. Пожарная (ул. Отдыха до ул. Пригородной)	-	-	865	*	территории общего пользования, предназначенные для формирования земельных участков в целях размещения линейных объектов инженерной и транспортной инфраструктуры	-
33	Город Пермь, Дзержинский район, ул. Колхозная 1-я	-	-	7416	*	территории общего пользования, предназначенные для формирования земельных участков в целях размещения линейных объектов инженерной и транспортной инфраструктуры	-
24	Город Пермь, Дзержинский район, ул. Сорокинская 2-я (от ул. Сорокинской)	-	-	17268	*	территории общего пользования, предназначенные для формирования земельных участков в целях размещения линейных объектов инженерной и транспортной инфраструктуры	-
25	Город Пермь Дзержинский район, проезд			1273	*	территории общего пользования, предназначенные для формирования земельных участков в целях размещения линейных объектов инженерной и транспортной инфраструктуры	-
26	Город Пермь, Дзержинский район, проезд	-	-	2846	-	проезд (проход)	-

1	2	3	4	5	6	7	8
27	Город Пермь, Дзержинский район, на пересечении ул. Новоколхозной и ул. Колхозной 1-й	-	-	20	-	ЦТП, ТП, РП	под существующий объект капитального строительства
28	Город Пермь, Дзержинский район, ул. Новоколхозная	-	-	1674	*	территории общего пользования, предназначенные для формирования земельных участков в целях размещения линейных объектов инженерной и транспортной инфраструктуры	-
29	Город Пермь, Дзержинский район, ул. Фоминская	-	-	19846	*	территории общего пользования, предназначенные для формирования земельных участков в целях размещения линейных объектов инженерной и транспортной инфраструктуры	-
30	Город Пермь, Дзержинский район, на пересечении ул. Фоминской и ул. Сорокинской	-	-	165	-	ЭП, РС, РП, ВНС, КНС, ЦТП, ТП, ГРУ площадью более 100 кв. м, предназначенные для обслуживания линейных объектов, на отдельном земельном участке	для размещения объекта инженерной инфраструктуры
31	Город Пермь, Дзержинский район, на пересечении ул. Фоминской и ул. Сорокинской	-	-	307	*	территории общего пользования, предназначенные для формирования земельных участков в целях размещения линейных объектов инженерной и транспортной инфраструктуры	-
32	Город Пермь, Дзержинский район, ул. Сорокинская (от ул. Новоколхозной до ул. Фоминской)	-	-	3606	*	территории общего пользования, предназначенные для формирования земельных участков в целях размещения линейных объектов инженерной и транспортной инфраструктуры	-
33	Город Пермь, Дзержинский район, ул. Колхозная 1-я	-	-	3769	*	территории общего пользования, предназначенные для формирования земельных участков в целях размещения линейных объектов инженерной и транспортной инфраструктуры	-
34	Город Пермь, Дзержинский район, ул. Новоколхозная (от ул. Доктора Граля до ул. Колхозной 1-й)	-	-	10859	*	территории общего пользования, предназначенные для формирования земельных участков в целях размещения линейных объектов инженерной и транспортной инфраструктуры	-
35	Пермский край. г. Пермь, Дзержинский район, ул. Фоминская	-	-	49	-	ЦТП, ТП, РП	под существующий объект капитального строительства

1	2	3	4	5	6	7	8
36	Город Пермь, Дзержинский район, ул. Сорокинская 2-я (до ул. Сорокинской)	-	-	8746	*	территории общего пользования, предназначенные для формирования земельных участков в целях размещения линейных объектов инженерной и транспортной инфраструктуры	-
37	Город Пермь, Дзержинский район, ул. Сергея Есенина (от ул. Маяковского до ул. Фоминской)	-	-	1645	*	территории общего пользования, предназначенные для формирования земельных участков в целях размещения линейных объектов инженерной и транспортной инфраструктуры	-
38	Город Пермь, Дзержинский район, ул. Сергея Есенина	-	-	1857	*	территории общего пользования, предназначенные для формирования земельных участков в целях размещения линейных объектов инженерной и транспортной инфраструктуры	-
39	Город Пермь, Дзержинский район, ул. Колхозная 1-я (от ул. Сергея Есенина до ул. Сорокинской)	-	-	14452	*	территории общего пользования, предназначенные для формирования земельных участков в целях размещения линейных объектов инженерной и транспортной инфраструктуры	-
40	-	-	город Пермь, Дзержинский район, ул. Колхозная 1-я, 8	9813	-	многоквартирные жилые дома	под существующий объект капитального строительства
41	Город Пермь, Дзержинский район, проезд по ул. Колхозная 1-я	-	-	692	-	проезд (проход)	-
42	Город Пермь, Дзержинский район, во дворе дома № 4 по ул. Колхозной 1-й	-	-	1482	-	зеленые насаждения	-
43	Город Пермь, Дзержинский район, ул. Новоколхозная	-	-	4413	-	спортивные площадки	-
44	Город Пермь, Дзержинский район, ул. Доктора Граля	-	-	2955	-	площадки для отдыха с элементами озеленения	-
45	Город Пермь, Дзержинский район, ул. Новоколхозная	-	-	17241	*	территории общего пользования, предназначенные для формирования земельных участков в целях размещения линейных объектов инженерной и транспортной инфраструктуры	-

1	2	3	4	5	6	7	8
46	Город Пермь, Дзержинский район, ул. Новоколхозная	-	-	7083	-	детские сады, иные объекты дошкольного воспитания	для строительства социального объекта
47	Город Пермь, Дзержинский район, ул. Доктора Граля (от ул. Маяковского до ул. Новоколхозной)	-	-	3196	*	территории общего пользования, предназначенные для формирования земельных участков в целях размещения линейных объектов инженерной и транспортной инфраструктуры	-
48	Город Пермь, Дзержинский район, внутриквартальный проезд	-	-	881	-	проезд (проход)	-
49	Город Пермь, Дзержинский район, ул. Доктора Граля	-	-	4808	-	административные и административно-хозяйственные объекты, объекты делового назначения, объекты общественных организаций и общественных учреждений общей площадью не более 450 кв. м при условии примыкания земельного участка к существующим или предусмотренным проектом планировки улицам	для предоставления на торгах (конкурсах, аукционах)
50	Город Пермь, Дзержинский район, ул. Республиканская, 2-я, напротив дома № 25	-	-	783	-	индивидуальное жилищное строительство	для предоставления на торгах (конкурсах, аукционах)
51	Город Пермь, Дзержинский район, ул. Республиканская, 2-я	-	-	1385	-	индивидуальное жилищное строительство	для предоставления на торгах (конкурсах, аукционах)
52	Город Пермь, Дзержинский район, ул. Республиканская, 2-я, между домами № 19 и № 25	-	-	709	-	индивидуальное жилищное строительство	для предоставления на торгах (конкурсах, аукционах)
53	Город Пермь, Дзержинский район, ул. Республиканская, 2-я	-	-	1654	-	индивидуальное жилищное строительство	для предоставления на торгах (конкурсах, аукционах)

1	2	3	4	5	6	7	8
54	Город Пермь, Дзержинский район, ул. Республиканская, между домами № 1 и № 7	-	-	1827	-	индивидуальное жилищное строительство	для предоставления на торгах (конкурсах, аукционах)
55	Город Пермь, Дзержинский район, ул. Сергея Есенина	-	-	6638	-	объекты бытового обслуживания населения	для предоставления на торгах (конкурсах, аукционах)
56	Город Пермь, Дзержинский район, ул. Новоколхозная, участок № 56	-	-	645	-	индивидуальное жилищное строительство	для предоставления на торгах (конкурсах, аукционах)
57	Город Пермь, Дзержинский район, ул. Новоколхозная, участок № 57	-	-	644	-	индивидуальное жилищное строительство	для предоставления на торгах (конкурсах, аукционах)
58	Город Пермь, Дзержинский район, ул. Новоколхозная, участок № 58	-	-	644	-	индивидуальное жилищное строительство	для предоставления на торгах (конкурсах, аукционах)
59	Город Пермь, Дзержинский район, ул. Новоколхозная, участок № 59	-	-	646	-	индивидуальное жилищное строительство	для предоставления на торгах (конкурсах, аукционах)
60	Город Пермь, Дзержинский район, ул. Новоколхозная, участок № 60	-	-	646	-	индивидуальное жилищное строительство	для предоставления на торгах (конкурсах, аукционах)
61	Город Пермь, Дзержинский район, ул. Новоколхозная, участок №61	-	-	648	-	индивидуальное жилищное строительство	для предоставления на торгах (конкурсах, аукционах)

1	2	3	4	5	6	7	8
62	Город Пермь, Дзержинский район, ул. Новоколхозная, участок № 62	-	-	647	-	индивидуальное жилищное строительство	для предоставления на торгах (конкурсах, аукционах)
63	Город Пермь, Дзержинский район, ул. Новоколхозная, участок № 63	-	-	678	-	индивидуальное жилищное строительство	для предоставления на торгах (конкурсах, аукционах)
64	Город Пермь, Дзержинский район, ул. Новоколхозная, участок № 64	-	-	678	-	индивидуальное жилищное строительство	для предоставления на торгах (конкурсах, аукционах)
65	Город Пермь, Дзержинский район, ул. Новоколхозная, участок № 65	-	-	678	-	индивидуальное жилищное строительство	для предоставления на торгах (конкурсах, аукционах)
66	Город Пермь, Дзержинский район, ул. Новоколхозная, участок № 66	-	-	678	-	индивидуальное жилищное строительство	для предоставления на торгах (конкурсах, аукционах)
67	Город Пермь, Дзержинский район, ул. Новоколхозная, участок № 67	-	-	678	-	индивидуальное жилищное строительство	для предоставления на торгах (конкурсах, аукционах)
68	Город Пермь, Дзержинский район, ул. Новоколхозная, участок № 68	-	-	679	-	индивидуальное жилищное строительство	для предоставления на торгах (конкурсах, аукционах)
69	Город Пермь, Дзержинский район, ул. Сорокинская	-	-	564	*	территории общего пользования, предназначенные для формирования земельных участков в целях размещения линейных объектов инженерной и транспортной инфраструктуры	-

1	2	3	4	5	6	7	8
70	Город Пермь, Дзержинский район	-	-	6996	-	гаражи и автостоянки встроенные, пристроенные (надземные, подземные, боксового типа)	для предоставления на торгах (конкурсах, аукционах)
71	Город Пермь, Дзержинский район, новая улица	-	-	3889	*	территории общего пользования, предназначенные для формирования земельных участков в целях размещения линейных объектов инженерной и транспортной инфраструктуры	-
72	Город Пермь, Дзержинский район, ул. Маяковского	-	-	4205	-	зеленые насаждения	-
73	Город Пермь, Дзержинский район, ул. Маяковского	-	-	4142	*	территории общего пользования, предназначенные для формирования земельных участков в целях размещения линейных объектов инженерной и транспортной инфраструктуры	-
74	Город Пермь, Дзержинский район, ул. Маяковского	-	-	8763	-	физкультурно-оздоровительные организации	-
75	Город Пермь Дзержинский район, ул. Новоколхозная	-	-	201	-	ЦТП, ТП, РП	для размещения объекта инженерной инфраструктуры
76	Город Пермь, Дзержинский район, ул. Доктора Граля	-	-	4081	-	площадки для отдыха с элементами озеленения	-
77	-	-	город Пермь, Дзержинский район, ул. Маяковского, 48	2022	-	многоквартирные дома разных типов со встроенно-пристроенными помещениями нежилого назначения на нижних этажах	под существующий объект капитального строительства
78	Город Пермь, Дзержинский район, внутриквартальный проезд	-	-	776	-	проезд (проход)	-
79	Город Пермь, Дзержинский район, ул. Маяковского (от ул. Красина)	-	-	19799	*	территории общего пользования, предназначенные для формирования земельных участков в целях размещения линейных объектов инженерной и транспортной инфраструктуры	-

1	2	3	4	5	6	7	8
80	Город Пермь, Дзержинский район, ул. Маяковского (с северной стороны дома № 53 по ул. Маяковского)	-	-	2070	-	административно-хозяйственные, деловые, общественные учреждения и организации	для предоставления на торгах (конкурсах, аукционах)
81	Город Пермь, Дзержинский район, ул. Маяковского (с северной стороны дома № 53 по ул. Маяковского)	-	-	289	-	проезд (проход)	-
82	Город Пермь, Дзержинский район, ул. Маяковского	-	-	3920	-	зеленые насаждения	-
83	Город Пермь, Дзержинский район, проезд вдоль дома 341 по ул. Маяковского	-	-	3442	*	территории общего пользования, предназначенные для формирования земельных участков в целях размещения линейных объектов инженерной и транспортной инфраструктуры	-
84	Город Пермь, ул. Маяковского	-	-	25	-	ЦТП, ТП, РП	под существующий объект капитального строительства
85	Город Пермь, Дзержинский район, ул. Маяковского	-	-	2388	-	проезд (проход)	-
86	Город Пермь, Дзержинский район, ул. Маяковского	-	-	2277	-	спортивные площадки	-
87	Город Пермь, Дзержинский район, проезд между домами № 33 и № 35 по ул. Маяковского	-	-	848	*	территории общего пользования, предназначенные для формирования земельных участков в целях размещения линейных объектов инженерной и транспортной инфраструктуры	-
88	Город Пермь, Дзержинский район, внутриквартальный проезд	-	-	3517	*	территории общего пользования, предназначенные для формирования земельных участков в целях размещения линейных объектов инженерной и транспортной инфраструктуры	-
89	Город Пермь, Дзержинский район, с западной стороны дома № 33/3 по ул. Маяковского	-	-	101	-	ЦТП, ТП, РП	под существующий объект капитального строительства

1	2	3	4	5	6	7	8
90	Город Пермь, Дзержинский район, новая улица	-	-	1970	*	территории общего пользования, предназначенные для формирования земельных участков в целях размещения линейных объектов инженерной и транспортной инфраструктуры	-
91	Город Пермь, Дзержинский район, южнее дома № 9 по ул. Отдыха	-	-	381	-	объекты наружного противопожарного водоснабжения (пожарные резервуары, водоемы)	для размещения объекта инженерной инфраструктуры
92	Город Пермь, Дзержинский район, новая улица	-	-	3649	*	территории общего пользования, предназначенные для формирования земельных участков в целях размещения линейных объектов инженерной и транспортной инфраструктуры	-
93	Город Пермь, Дзержинский район, ул. Красина (от берега р. Мулянки до ул. Опытной)	-	-	5971	*	территории общего пользования, предназначенные для формирования земельных участков в целях размещения линейных объектов инженерной и транспортной инфраструктуры	-
94	Город Пермь, Дзержинский район, ул. Маяковского	-	-	2288	*	территории общего пользования, предназначенные для формирования земельных участков в целях размещения линейных объектов инженерной и транспортной инфраструктуры	-
95	Город Пермь, Дзержинский район, ул. Республиканская 2-я, Старый переулок	-	-	7178	*	территории общего пользования, предназначенные для формирования земельных участков в целях размещения линейных объектов инженерной и транспортной инфраструктуры	-
96	Город Пермь, Дзержинский район, новая улица (вдоль берега р. Мулянки)	-	-	6413	*	территории общего пользования, предназначенные для формирования земельных участков в целях размещения линейных объектов инженерной и транспортной инфраструктуры	-
97	Пермский край, город Пермь, Дзержинский район, ул. Республиканская 2-я, Старый переулок	-	-	193	-	ЦТП, ТП, РП	для размещения объекта инженерной инфраструктуры
98	Пермский край, город Пермь, Дзержинский район, пересечение ул. Республиканской 2-й и Старого переулка	-	-	3052	-	зеленые насаждения	-

1	2	3	4	5	6	7	8
99	Пермский край, город Пермь, Дзержинский район, ул. Республиканская 2-я	-	-	1029	-	индивидуальное жилищное строительство	для предоставления на торгах (конкурсах, аукционах)
100	Пермский край, город Пермь, Дзержинский район, ул. Республиканская 2-я	-	-	1316	-	индивидуальное жилищное строительство	для предоставления на торгах (конкурсах, аукционах)
101	Пермский край, город Пермь, Дзержинский район, с восточной стороны дома № 5/2 по ул. Сергея Есенина	-	-	1809	-	магазины общей площадью не более 1500 кв. м	для предоставления на торгах (конкурсах, аукционах)
102	Пермский край, город Пермь, Дзержинский район, с южной стороны дома № 5/2 по ул. Сергея Есенина	-	-	5666	*	территории общего пользования, предназначенные для формирования земельных участков в целях размещения линейных объектов инженерной и транспортной инфраструктуры	-
103	Пермский край, город Пермь, Дзержинский район, ул. Сергея Есенина (от ул. Маяковского)	-	-	3536	*	территории общего пользования, предназначенные для формирования земельных участков в целях размещения линейных объектов инженерной и транспортной инфраструктуры	-
104	-	-	город Пермь, Дзержинский район, ул. Маяковского, 41а	9771	-	многоквартирные жилые дома	под существующий объект капитального строительства
105	-	-	город Пермь, Дзержинский район, ул. Маяковского, 41б	2640	-	многоквартирные жилые дома	под существующий объект капитального строительства
106	Пермский край, город Пермь, Дзержинский район, внутриквартальный проезд	-	-	1971	-	проезд (проход)	-

1	2	3	4	5	6	7	8
107	Пермский край, город Пермь, Дзержинский район, с южной стороны школы, расположенной по ул. Маяковского, 33	-	-	2127	-	зеленые насаждения	-
108	-	-	город Пермь, Дзержинский район, ул. Сергея Есенина, 11а	516	-	индивидуальное жилищное строительство	образование земельного участка возможно при условии смены градостроительного зонирования
109	-	-	город Пермь, Дзержинский район, ул. Сергея Есенина, 11а	455	-	индивидуальное жилищное строительство	образование земельного участка возможно при условии смены градостроительного зонирования
110	-	-	город Пермь, Дзержинский район, ул. Сергея Есенина, 11а	454	-	индивидуальное жилищное строительство	образование земельного участка возможно при условии смены градостроительного зонирования
111	-	-	город Пермь, Дзержинский район, ул. Сергея Есенина, 11а	503	-	индивидуальное жилищное строительство	образование земельного участка возможно при условии смены градостроительного зонирования
112	-	-	город Пермь, Дзержинский район, ул. Сергея Есенина, 11а	979	-	индивидуальное жилищное строительство	образование земельного участка возможно при условии смены градостроительного зонирования

1	2	3	4	5	6	7	8
113	-	-	город Пермь, Дзержинский район, ул. Сергея Есенина, 11а	481	-	индивидуальное жилищное строительство	образование земельного участка возможно при условии смены градостроительного зонирования
114	-	-	город Пермь, Дзержинский район, ул. Сергея Есенина, 11а	525	-	индивидуальное жилищное строительство	образование земельного участка возможно при условии смены градостроительного зонирования
115	-	-	город Пермь, Дзержинский район, ул. Сергея Есенина, 11а	521	-	индивидуальное жилищное строительство	образование земельного участка возможно при условии смены градостроительного зонирования
116	Пермский край, г. Пермь, Дзержинский район, во дворе домов по ул. Сергея Есенина, 11а	-	-	1560	-	детские площадки с элементами озеленения	образование земельного участка возможно при условии смены градостроительного зонирования
117	Город Пермь, Дзержинский район, ул. Сергея Есенина (до ул. Маяковского)	-	-	4724	*	территории общего пользования, предназначенные для формирования земельных участков в целях размещения линейных объектов инженерной и транспортной инфраструктуры	-
118	Пермский край, город Пермь, Дзержинский район, ул. Сергея Есенина	-	-	600	*	территории общего пользования, предназначенные для формирования земельных участков в целях размещения линейных объектов инженерной и транспортной инфраструктуры	-

1	2	3	4	5	6	7	8
119	-	-	город Пермь, Дзержинский район, ул. Сергея Есенина, 13	3281	-	многоквартирные жилые дома	под существующий объект капитального строительства
120	Город Пермь, Дзержинский район, проезд (проход) между домами № 11 и № 13 по ул. Маяковского	-	-	363	-	проезд (проход)	-
121	Город Пермь, Дзержинский район, проезд (проход) от ул. Сергея Есенина до ул. Маяковского	-	-	1828	-	проезд (проход)	-
122	Город Пермь, Дзержинский район, ул. Сергея Есенина	-	-	628	*	территории общего пользования, предназначенные для формирования земельных участков в целях размещения линейных объектов инженерной и транспортной инфраструктуры	-
123	-	-	город Пермь, Дзержинский район, ул. Сергея Есенина, 11	3418	-	многоквартирные жилые дома	под существующий объект капитального строительства
124	Город Пермь, Дзержинский район, ул. Сергея Есенина	-	-	579	*	территории общего пользования, предназначенные для формирования земельных участков в целях размещения линейных объектов инженерной и транспортной инфраструктуры	-
125	-	-	город Пермь, Дзержинский район, ул. Сергея Есенина, 9	3447	-	многоквартирные жилые дома	под существующий объект капитального строительства
126	Город Пермь, Дзержинский район, южнее дома № 62в по ул. Сорокинской 2-й	-	-	400	-	объекты наружного противопожарного водоснабжения (пожарные резервуары, водоемы)	для размещения объекта инженерной инфраструктуры

1	2	3	4	5	6	7	8
126	Город Пермь, Дзержинский район, южнее дома №62в по ул.Сорокинской 2-й	-	-	400	-	объекты наружного противопожарного водоснабжения (пожарные резервуары, водоемы)	для размещения объекта инженерной инфраструктуры
127	Город Пермь, Дзержинский район, южнее дома №22 по ул.Маяковского	-	-	263	*	территории общего пользования, предназначенные для формирования земельных участков в целях размещения линейных объектов инженерной и транспортной инфраструктуры	резервирование земельного участка в соответствии со ст.56.1 Земельного кодекса РФ для государственных и муниципальных нужд
128	-	-	город Пермь, Дзержинский район, ул.Маяковского, 22	1203	-	многоквартирные жилые дома	под существующий объект капитального строительства
129	Город Пермь, Дзержинский район, южнее дома №24 по ул.Маяковского	-	-	128	*	территории общего пользования, предназначенные для формирования земельных участков в целях размещения линейных объектов инженерной и транспортной инфраструктуры	резервирование земельного участка в соответствии со ст.56.1 Земельного кодекса РФ для государственных и муниципальных нужд
130	-	-	город Пермь, Дзержинский район, ул.Маяковского, 24	1202	-	многоквартирные жилые дома	под существующий объект капитального строительства
131	Город Пермь, Дзержинский район, во дворе домов №24, №26, №28 по ул.Маяковского	-	-	2368	-	площадки детские, спортивные, хозяйственные, площадки для отдыха	-

1	2	3	4	5	6	7	8
132	Город Пермь, Дзержинский район, южнее дома №26 по ул.Маяковского	-	-	133	*	территории общего пользования, предназначенные для формирования земельных участков в целях размещения линейных объектов инженерной и транспортной инфраструктуры	резервирование земельного участка в соответствии со ст.56.1 Земельного кодекса РФ для государственных и муниципальных нужд
133	-	-	город Пермь, Дзержинский район, ул.Маяковского, 26	1209	-	многоквартирные жилые дома	под существующий объект капитального строительства
134	Город Пермь, Дзержинский район, южнее дома №28 по ул.Маяковского	-	-	157	*	территории общего пользования, предназначенные для формирования земельных участков в целях размещения линейных объектов инженерной и транспортной инфраструктуры	резервирование земельного участка в соответствии со ст.56.1 Земельного кодекса РФ для государственных и муниципальных нужд
135	-	-	город Пермь, Дзержинский район, ул.Маяковского, 28	1220	-	многоквартирные жилые дома	под существующий объект капитального строительства
136	Город Пермь, Дзержинский район, южнее дома №30 по ул.Маяковского	-	-	172	*	территории общего пользования, предназначенные для формирования земельных участков в целях размещения линейных объектов инженерной и транспортной инфраструктуры	резервирование земельного участка в соответствии со ст.56.1 Земельного кодекса РФ для государственных и муниципальных нужд

1	2	3	4	5	6	7	8
137	-	-	город Пермь, Дзержинский район, ул.Маяковского, 30	1205	-	многоквартирные жилые дома	под существующий объект капитального строительства
138	Город Пермь, Дзержинский район, южнее дома №32 по ул.Маяковского	-	-	189	*	территории общего пользования, предназначенные для формирования земельных участков в целях размещения линейных объектов инженерной и транспортной инфраструктуры	резервирование земельного участка в соответствии со ст.56.1 Земельного кодекса РФ для государственных и муниципальных нужд
139	-	-	город Пермь, Дзержинский район, ул.Маяковского, 32	1208	-	многоквартирные жилые дома	под существующий объект капитального строительства
140	Город Пермь, Дзержинский район, южнее дома №34 по ул.Маяковского	-	-	290	*	территории общего пользования, предназначенные для формирования земельных участков в целях размещения линейных объектов инженерной и транспортной инфраструктуры	резервирование земельного участка в соответствии со ст.56.1 Земельного кодекса РФ для государственных и муниципальных нужд
141	-	-	город Пермь, Дзержинский район, ул.Маяковского, 34	1763	-	многоквартирные жилые дома	под существующий объект капитального строительства
142	Город Пермь, Дзержинский район, южнее дома №36 по ул.Маяковского	-	-	304	*	территории общего пользования, предназначенные для формирования земельных участков в целях размещения линейных объектов инженерной и транспортной инфраструктуры	резервирование земельного участка в соответствии со ст.56.1 Земельного кодекса РФ для государственных и муниципальных нужд

1	2	3	4	5	6	7	8
143	-	-	город Пермь, Дзержинский район, ул. Маяковского, 36	1878	-	многоквартирные жилые дома	под существующий объект капитального строительства
144	Город Пермь, Дзержинский район, южнее дома №38 по ул.Маяковского	-	-	528	*	территории общего пользования, предназначенные для формирования земельных участков в целях размещения линейных объектов инженерной и транспортной инфраструктуры	резервирование земельного участка в соответствии со ст.56.1 Земельного кодекса РФ для государственных и муниципальных нужд
145	-	-	город Пермь, Дзержинский район, ул. Маяковского, 38	1448	-	многоквартирные жилые дома	под существующий объект капитального строительства
146	Город Пермь, Дзержинский район, восточнее дома №40 по ул.Маяковского	-	-	248	*	территории общего пользования, предназначенные для формирования земельных участков в целях размещения линейных объектов инженерной и транспортной инфраструктуры	резервирование земельного участка в соответствии со ст.56.1 Земельного кодекса РФ для государственных и муниципальных нужд
147	-	-	город Пермь, Дзержинский район, ул. Маяковского, 40	1672	-	многоквартирные жилые дома	под существующий объект капитального строительства

1	2	3	4	5	6	7	8
148	Город Пермь, Дзержинский район, южнее дома №42 по ул. Маяковского	-	-	271	*	территории общего пользования, предназначенные для формирования земельных участков в целях размещения линейных объектов инженерной и транспортной инфраструктуры	резервирование земельного участка в соответствии со ст.56.1 Земельного кодекса РФ для государственных и муниципальных нужд
149	-	-	город Пермь, Дзержинский район, ул. Маяковского, 42	1650	-	многоквартирные жилые дома	под существующий объект капитального строительства
150	Город Пермь, Дзержинский район, южнее дома №44 по ул. Маяковского	-	-	260	*	территории общего пользования, предназначенные для формирования земельных участков в целях размещения линейных объектов инженерной и транспортной инфраструктуры	резервирование земель резервирование земельного участка в соответствии со ст.56.1 Земельного кодекса РФ для государственных и муниципальных нужд
151	-	-	город Пермь, Дзержинский район, ул. Маяковского, 44	1612	-	многоквартирные жилые дома	под существующий объект капитального строительства

1	2	3	4	5	6	7	8
152	Город Пермь, Дзержинский район, южнее дома №46 по ул. Маяковского	-	-	251	*	территории общего пользования, предназначенные для формирования земельных участков в целях размещения линейных объектов инженерной и транспортной инфраструктуры	резервирование земельного участка в соответствии со ст.56.1 Земельного кодекса РФ для государственных и муниципальных нужд
153	-	-	город Пермь, Дзержинский район, ул. Маяковского, 46	1558	-	многоквартирные жилые дома	под существующий объект капитального строительства
154	Пермский край, Дзержинский район, севернее жилого дома по ул. Маяковского, 43	-	-	1933	-	стоянки легковых автомобилей на открытых площадках	-
155	Пермский край, Дзержинский район, севернее жилого дома по ул. Маяковского, 43	-	-	260	-	площадки для отдыха с элементами озеленения	-
156	Пермский край, Дзержинский район, севернее жилого дома по ул. Маяковского, 43	-	-	64	*	территории общего пользования, предназначенные для формирования земельных участков в целях размещения линейных объектов инженерной и транспортной инфраструктуры	-

Экспликация земельных участков, подлежащих резервированию и изъятию (в том числе, в части СТН,часть Ж3, И19, И20) (фрагмент 1)

Условный номер на плане фактического землепользования	Кадастровый номер земельного участка	Адрес земельного участка	Землепользователь	Вид права	Вид разрешенного использования	Цель резервирования	Площадь земельного участка, кв. м	Площадь резервируемой части, кв. м
1	2	3	4	5	6	7	8	9
320	59:01:4510274:24	город Пермь, Дзержинский район, ул. Маяковского, 38	собственники помещений многоквартирного дома	собственность	под многоэтажный жилой дом	капитальный ремонт ул. Маяковского	2044	528
321	59:01:4510274:23	город Пермь, Дзержинский район ул. Маяковского, 40	собственники помещений многоквартирного дома	собственность	под жилой дом	капитальный ремонт ул. Маяковского	1826	304
323	59:01:4510274:7	город Пермь, Дзержинский район, ул. Маяковского, 42	собственники помещений многоквартирного дома	собственность	под многоэтажный жилой дом	капитальный ремонт ул. Маяковского	1922	271
324	59:01:4510274:22	город Пермь, Дзержинский район, ул. Маяковского, 44	собственники помещений многоквартирного дома	собственность	под многоэтажный жилой дом	капитальный ремонт ул. Маяковского	1861	260
325	59:01:4510274:21	город Пермь, Дзержинский район, ул. Маяковского, 46	собственники помещений многоквартирного дома	собственность	под многоэтажный жилой дом	капитальный ремонт ул. Маяковского	1808	251
331	59:01:4510274:25	город Пермь, Дзержинский район, ул. Маяковского, 36	собственники помещений в многоквартирном доме	собственность	под многоэтажный жилой дом	капитальный ремонт ул. Маяковского	2182	304
332	59:01:4510274:31	город Пермь, Дзержинский район, ул. Маяковского, 34	собственники помещений многоквартирного дома	собственность	под многоэтажный жилой дом	капитальный ремонт ул. Маяковского	2053	290
333	59:01:4510274:27	город Пермь, Дзержинский район, ул. Маяковского, 32	собственники помещений многоквартирного дома	собственность	под многоэтажный жилой дом	капитальный ремонт ул. Маяковского	1368	189
334	59:01:4510274:28	город Пермь, Дзержинский район, ул. Маяковского, 30	собственники помещений многоквартирного дома	собственность	под многоэтажный жилой дом	капитальный ремонт ул. Маяковского	1294	172

1	2	3	4	5	6	7	8	9
335	59:01:4510274:29	город Пермь, Дзержинский район, ул. Маяковского, 28	собственники помещений многоквартирного дома	собственность	под многоэтажный жилой дом	капитальный ремонт ул. Маяковского	1242	157
336	59:01:4510274:30	город Пермь, Дзержинский район, ул. Маяковского, 26	собственники помещений многоквартирного дома	собственность	под многоэтажный жилой дом	капитальный ремонт ул. Маяковского	1180	133
337	59:01:4510274:32	город Пермь, Дзержинский район, ул. Маяковского, 24	собственники помещений многоквартирного дома	собственность	под многоэтажный жилой дом	капитальный ремонт ул. Маяковского	1110	128
338	59:01:4510274:33	город Пермь, Дзержинский район, ул. Маяковского, 22	собственники помещений в многоквартирном доме	собственность	под многоэтажный жилой дом	капитальный ремонт ул. Маяковского	1082	263

Приложения см. на стр. 542

Экспликация образуемых и изменяемых земельных участков (в том числе в части СТН, часть Ж1, часть Ж13) (фрагмент 2)

Номер участка на чертеже	Местоположение участка	Землепользователь (правообладатель)	Адрес земельного участка (при наличии)	Площадь образуемых и изменяемых земельных участков и их частей по проекту (кв. м)	Образуемые земельные участки, которые после образования будут относиться к территориям общего пользования или имуществу общего пользования	Вид разрешенного использования образуемых земельных участков в соответствии с проектом планировки территории	Примечание
1	2	3	4	5	6	7	8
1	Пермский край, Пермский район (до пересечения с ул. Урожайной 1-й)	-	-	238	-	для обеспечения прохода, проезда	-
2	Пермский край, Пермский район, ул. Прибрежная	-	-	713	*	территории общего пользования, предназначенные для формирования земельных участков в целях размещения линейных объектов инженерной и транспортной инфраструктуры	-

1	2	3	4	5	6	7	8
3	Город Пермь, Индустриальный район (до пересечения с ул. Верхнемуллинской)	-	-	456	*	территории общего пользования, предназначенные для формирования земельных участков в целях размещения линейных объектов инженерной и транспортной инфраструктуры	-
4	Город Пермь, Индустриальный район, ул. Оверятская (до пересечения с шоссе Космонавтов и ул. Кордонной 2-й)	-	-	7720	*	территории общего пользования, предназначенные для формирования земельных участков в целях размещения линейных объектов инженерной и транспортной инфраструктуры	-
5	Город Пермь, Индустриальный район, ул. Верхнемуллинская (до пересечения с шоссе Космонавтов и ул. Кордонной 2-й)	-	-	17577	*	территории общего пользования, предназначенные для формирования земельных участков в целях размещения линейных объектов инженерной и транспортной инфраструктуры	-
6	Город Пермь, Индустриальный район (до пересечения с ул. Верхнемуллинской)	-	-	1923	*	территории общего пользования, предназначенные для формирования земельных участков в целях размещения линейных объектов инженерной и транспортной инфраструктуры	-
7	Город Пермь, Индустриальный район, ул. Красавинская 1-я (до пересечения с шоссе Космонавтов)	-	-	13632	*	территории общего пользования, предназначенные для формирования земельных участков в целях размещения линейных объектов инженерной и транспортной инфраструктуры	-
8	Город Пермь, Индустриальный район (до пересечения с ул. Верхнемуллинской и ул. Красавинской 1-й)	-	-	992	*	территории общего пользования, предназначенные для формирования земельных участков в целях размещения линейных объектов инженерной и транспортной инфраструктуры	-
9	Город Пермь, Индустриальный район (до пересечения с ул. Верхнемуллинской)	-	-	343	*	территории общего пользования, предназначенные для формирования земельных участков в целях размещения линейных объектов инженерной и транспортной инфраструктуры	-

1	2	3	4	5	6	7	8
10	Город Пермь, Индустриальный район (до пересечения с ул. Верхнемуллинской и ул. Красавинской 1-й)	-	-	820	*	территории общего пользования, предназначенные для формирования земельных участков в целях размещения линейных объектов инженерной и транспортной инфраструктуры	-
11	Город Пермь, Индустриальный район, ул. Урожайная 3-я (до пересечения с ул. Красавинской 1-й)	-	-	1237	*	территории общего пользования, предназначенные для формирования земельных участков в целях размещения линейных объектов инженерной и транспортной инфраструктуры	-
12	Город Пермь, Индустриальный район, ул. Урожайная 3-я (до пересечения с ул. Верхнемуллинской и ул. Красавинской 1-й)	-	-	874	*	территории общего пользования, предназначенные для формирования земельных участков в целях размещения линейных объектов инженерной и транспортной инфраструктуры	-
13	Город Пермь, Индустриальный район, ул. Урожайная 2-я (до пересечения с ул. Красавинской 1-й)	-	-	1474	*	территории общего пользования, предназначенные для формирования земельных участков в целях размещения линейных объектов инженерной и транспортной инфраструктуры	-
14	Город Пермь, Индустриальный район, ул. Урожайная 2-я (до пересечения с ул. Верхнемуллинской и ул. Красавинской 1-й)	-	-	1038	*	территории общего пользования, предназначенные для формирования земельных участков в целях размещения линейных объектов инженерной и транспортной инфраструктуры	-
15	Город Пермь, Индустриальный район, ул. Урожайная 2-я (до пересечения с ул. Верхнемуллинской)	-	-	635	*	территории общего пользования, предназначенные для формирования земельных участков в целях размещения линейных объектов инженерной и транспортной инфраструктуры	-

1	2	3	4	5	6	7	8
16	Город Пермь, Индустриальный район, ул. Урожайная 1-я (до пересечения с ул. Верхнемуллинской и ул. Красавинской 2-й)	-	-	2277	*	территории общего пользования, предназначенные для формирования земельных участков в целях размещения линейных объектов инженерной и транспортной инфраструктуры	-
17	Город Пермь, Индустриальный район, ул. Урожайная 1-я (до пересечения с ул. Верхнемуллинской и ул. Красавинской 1-й)	-	-	1115	*	территории общего пользования, предназначенные для формирования земельных участков в целях размещения линейных объектов инженерной и транспортной инфраструктуры	-
18	Город Пермь, Индустриальный район, ул. Урожайная 1-я (до пересечения с ул. Верхнемуллинской)	-	-	2396	*	территории общего пользования, предназначенные для формирования земельных участков в целях размещения линейных объектов инженерной и транспортной инфраструктуры	-
19	Город Пермь, Индустриальный район, Урожайный пер. (до пересечения с ул. Урожайной 1-й)	-	-	667	*	территории общего пользования, предназначенные для формирования земельных участков в целях размещения линейных объектов инженерной и транспортной инфраструктуры	-
20	Город Пермь, Индустриальный район, Урожайный переулок (до пересечения с ул. Верхнемуллинской)	-	-	2673	*	территории общего пользования, предназначенные для формирования земельных участков в целях размещения линейных объектов инженерной и транспортной инфраструктуры	-
21	Город Пермь, Индустриальный район, ул. Красавинская, 2-я (до пересечения с ул. Урожайной 1-й)	-	-	2406	*	территории общего пользования, предназначенные для формирования земельных участков в целях размещения линейных объектов инженерной и транспортной инфраструктуры	-

1	2	3	4	5	6	7	8
22	Город Пермь, Индустриальный район, шоссе Космонавтов (до пересечения с ул. Верхнемуллинской)	-	-	1863	*	территории общего пользования, предназначенные для формирования земельных участков в целях размещения линейных объектов инженерной и транспортной инфраструктуры	-
23	Город Пермь, Индустриальный район	-	-	429	-	для обеспечения прохода, проезда	-
24	Город Пермь, Индустриальный район, ул. Оверятская (до пересечения с ул. Кордонной 2-й)	-	-	12722	*	территории общего пользования, предназначенные для формирования земельных участков в целях размещения линейных объектов инженерной и транспортной инфраструктуры	-
25	Город Пермь, Индустриальный район (до пересечения с ул. Оверятской)	-	-	352	*	территории общего пользования, предназначенные для формирования земельных участков в целях размещения линейных объектов инженерной и транспортной инфраструктуры	-
26	Город Пермь, Индустриальный район, ул. Кордонная 3-я	-	-	1300	*	территории общего пользования, предназначенные для формирования земельных участков в целях размещения линейных объектов инженерной и транспортной инфраструктуры	-
27	Город Пермь, Индустриальный район (до пересечения с ул. Оверятской)	-	-	304	-	для обеспечения прохода, проезда	-
28	Город Пермь, Индустриальный район, ул. Кордонная 2-я	-	-	248	*	территории общего пользования, предназначенные для формирования земельных участков в целях размещения линейных объектов инженерной и транспортной инфраструктуры	-

1	2	3	4	5	6	7	8
29	Город Пермь, Индустриальный район, ул. Кордонная 2-я (до пересечения с ул. Оверятской)	-	-	370	-	для обеспечения прохода, проезда	-
30	Город Пермь, Индустриальный район (до пересечения с ул. Оверятской)	-	-	259	-	для обеспечения прохода, проезда	-
31	Город Пермь, Индустриальный район, ул. Кордонная 3-я (до пересечения с ул. Верховой 3-й)	-	-	3160	*	территории общего пользования, предназначенные для формирования земельных участков в целях размещения линейных объектов инженерной и транспортной инфраструктуры	-
32	Город Пермь, Индустриальный район (до пересечения с ул. Кордонной 3-й)	-	-	481	-	для обеспечения прохода, проезда	-
33	Город Пермь, Индустриальный район (до пересечения с ул. Гамовской 1-й)	-	-	54	*	территории общего пользования, предназначенные для формирования земельных участков в целях размещения линейных объектов инженерной и транспортной инфраструктуры	-
34	Город Пермь, Индустриальный район, ул. Нефтяников	-	-	344	*	территории общего пользования, предназначенные для формирования земельных участков в целях размещения линейных объектов инженерной и транспортной инфраструктуры	-
35	Город Пермь, Индустриальный район, Глухой переулок (до пересечения с ул. Оверятской и ул. Верховой 1-й)	-	-	1250	*	территории общего пользования, предназначенные для формирования земельных участков в целях размещения линейных объектов инженерной и транспортной инфраструктуры	-

1	2	3	4	5	6	7	8
36	Город Пермь, Индустриальный район, ул. Юннатская 1-я (до пересечения с ул. Оверятской и ул. Верховой 1-й)	-	-	1096	*	территории общего пользования, предназначенные для формирования земельных участков в целях размещения линейных объектов инженерной и транспортной инфраструктуры	-
37	Город Пермь, Индустриальный район, ул. Юннатская 2-я (до пересечения с ул. Оверятской и ул. Верховой 1-й)	-	-	1159	*	территории общего пользования, предназначенные для формирования земельных участков в целях размещения линейных объектов инженерной и транспортной инфраструктуры	-
38	Город Пермь, Индустриальный район (до пересечения с Глухим пер.)	-	-	322	-	для обеспечения прохода, проезда	-
39	Город Пермь, Индустриальный район, ул. Верховая 1-я (до пересечения с шоссе Космонавтов)	-	-	3428	*	территории общего пользования, предназначенные для формирования земельных участков в целях размещения линейных объектов инженерной и транспортной инфраструктуры	-
40	Город Пермь, Индустриальный район, ул. Юннатская 1-я (до пересечения с ул. Верховой 1-й и ул. Верховой 2-й)	-	-	2585	*	территории общего пользования, предназначенные для формирования земельных участков в целях размещения линейных объектов инженерной и транспортной инфраструктуры	-
41	Город Пермь, Индустриальный район, ул. Верховая 2-я (до пересечения с ул. Юннатской 1-й)	-	-	2325	*	территории общего пользования, предназначенные для формирования земельных участков в целях размещения линейных объектов инженерной и транспортной инфраструктуры	-
42	Город Пермь, Индустриальный район, (до пересечения с ул. Оверятской)	-	-	443	-	для обеспечения прохода, проезда	-

1	2	3	4	5	6	7	8
43	Город Пермь, Индустриальный район, ул. Верховая 2-я (до пересечения с ул. Кордонной 3-й и ул. Юннатской 1-й)	-	-	2774	*	территории общего пользования, предназначенные для формирования земельных участков в целях размещения линейных объектов инженерной и транспортной инфраструктуры	-
44	Город Пермь, Индустриальный район (до пересечения с ул. Верховой 2-й и ул. Верховой 3-й)	-	-	503	*	территории общего пользования, предназначенные для формирования земельных участков в целях размещения линейных объектов инженерной и транспортной инфраструктуры	-
45	Город Пермь, Индустриальный район, ул. Верховая 2-я (до пересечения с ул. Юннатской 1-й)	-	-	1418	*	территории общего пользования, предназначенные для формирования земельных участков в целях размещения линейных объектов инженерной и транспортной инфраструктуры	-
46	Город Пермь, Индустриальный район, ул. Верховая 3-я	-	-	2052	*	территории общего пользования, предназначенные для формирования земельных участков в целях размещения линейных объектов инженерной и транспортной инфраструктуры	-
47	Город Пермь, Индустриальный район, ул. Кордонная 1-я (до пересечения с ул. Верховой 3-й и ул. Ипподромной 6-й)	-	-	2043	*	территории общего пользования, предназначенные для формирования земельных участков в целях размещения линейных объектов инженерной и транспортной инфраструктуры	-
48	Город Пермь, Индустриальный район, ул. Кордонная 1-я (до пересечения с ул. Ипподромной 7-й)	-	-	847	*	территории общего пользования, предназначенные для формирования земельных участков в целях размещения линейных объектов инженерной и транспортной инфраструктуры	-

1	2	3	4	5	6	7	8
49	Город Пермь, Индустриальный район (до пересечения с ул. Кордонной 1-й и шоссе Космонавтов)	-	-	1184	*	территории общего пользования, предназначенные для формирования земельных участков в целях размещения линейных объектов инженерной и транспортной инфраструктуры	-
50	Город Пермь, Индустриальный район, ул. Ипподромная 7-я (до пересечения с шоссе Космонавтов)	-	-	1558	*	территории общего пользования, предназначенные для формирования земельных участков в целях размещения линейных объектов инженерной и транспортной инфраструктуры	-
51	Город Пермь, Индустриальный район, ул. Ипподромная 6-я (до пересечения с шоссе Космонавтов)	-	-	3120	*	территории общего пользования, предназначенные для формирования земельных участков в целях размещения линейных объектов инженерной и транспортной инфраструктуры	-
52	Город Пермь, Индустриальный район, ул. Ипподромная 5-я (до пересечения с шоссе Космонавтов)	-	-	2551	*	территории общего пользования, предназначенные для формирования земельных участков в целях размещения линейных объектов инженерной и транспортной инфраструктуры	-
53	Город Пермь, Индустриальный район, ул. Ипподромная 4-я (до пересечения с шоссе Космонавтов)	-	-	2730	*	территории общего пользования, предназначенные для формирования земельных участков в целях размещения линейных объектов инженерной и транспортной инфраструктуры	-
54	Город Пермь, Индустриальный район, ул. Ипподромная 3-я (до пересечения с шоссе Космонавтов)	-	-	2474	*	территории общего пользования, предназначенные для формирования земельных участков в целях размещения линейных объектов инженерной и транспортной инфраструктуры	-
55	Город Пермь, Индустриальный район	-	-	840	-	стоянки легковых автомобилей на открытых площадках	-
56	Город Пермь, Индустриальный район	-	-	1290	-	стоянки легковых автомобилей на открытых площадках	-

1	2	3	4	5	6	7	8
57	Город Пермь, Индустриальный район, ул. Ипподромная 1-я	-	-	2064	-	для обеспечения прохода, проезда	-
58	-	-	город Пермь, Индустриальный район, шоссе Космонавтов, 166г	6425	-	многоквартирные жилые дома	под существующий объект капитального строительства
59	-	-	город Пермь, Индустриальный район, шоссе Космонавтов, 166б	5226	-	многоквартирные жилые дома	под существующий объект капитального строительства
60	Город Пермь, Индустриальный район, ул. Архитектора Свиязева (до пересечения с ул. Гамовской 1-й)	-	-	31	*	территории общего пользования, предназначенные для формирования земельных участков в целях размещения линейных объектов инженерной и транспортной инфраструктуры	-
61	Город Пермь, Индустриальный район, ул. Пыжевская	-	-	1808	*	территории общего пользования, предназначенные для формирования земельных участков в целях размещения линейных объектов инженерной и транспортной инфраструктуры	-
62	Город Пермь, Индустриальный район, ул. Красавинская 3-я (до пересечения с ул. Пыжевской 2-й)	-	-	1079	*	территории общего пользования, предназначенные для формирования земельных участков в целях размещения линейных объектов инженерной и транспортной инфраструктуры	-
63	Город Пермь, Индустриальный район, ул. Пыжевская 2-я (до пересечения с ул. Пыжевской)	-	-	3614	*	территории общего пользования, предназначенные для формирования земельных участков в целях размещения линейных объектов инженерной и транспортной инфраструктуры	-

1	2	3	4	5	6	7	8
64	Город Пермь, Индустриальный район	-	-	712	*	территории общего пользования, предназначенные для формирования земельных участков в целях размещения линейных объектов инженерной и транспортной инфраструктуры	-
65	Город Пермь, Индустриальный район (до пересечения с ул. Пыжевской 2-й)	-	-	1657	*	территории общего пользования, предназначенные для формирования земельных участков в целях размещения линейных объектов инженерной и транспортной инфраструктуры	-
66	Город Пермь, Индустриальный район	-	-	666	*	территории общего пользования, предназначенные для формирования земельных участков в целях размещения линейных объектов инженерной и транспортной инфраструктуры	-
67	Город Пермь, Индустриальный район, ул. Прибрежная (до пересечения с ул. Верхнемуллинской)	-	-	985	*	территории общего пользования, предназначенные для формирования земельных участков в целях размещения линейных объектов инженерной и транспортной инфраструктуры	-
68	Город Пермь, Индустриальный район, ул. Красавинская (до пересечения с шоссе Космонавтов)	-	-	180	*	территории общего пользования, предназначенные для формирования земельных участков в целях размещения линейных объектов инженерной и транспортной инфраструктуры	-
69	Город Пермь, Индустриальный район, ул. Верхнемуллинская (до пересечения с шоссе Космонавтов)	-	-	6051	*	территории общего пользования, предназначенные для формирования земельных участков в целях размещения линейных объектов инженерной и транспортной инфраструктуры	-
70	Город Пермь, Индустриальный район, ул. Прибрежная (до пересечения с ул. Верхнемуллинской)	-	-	959	*	территории общего пользования, предназначенные для формирования земельных участков в целях размещения линейных объектов инженерной и транспортной инфраструктуры	-

1	2	3	4	5	6	7	8
71	Город Пермь, Индустриальный район (до пересечения с ул. Верхнемуллинской)	-	-	191	*	территории общего пользования, предназначенные для формирования земельных участков в целях размещения линейных объектов инженерной и транспортной инфраструктуры	-
72	Город Пермь, Индустриальный район (до пересечения с ул. Прибрежной)	-	-	942	*	территории общего пользования, предназначенные для формирования земельных участков в целях размещения линейных объектов инженерной и транспортной инфраструктуры	-
73	Город Пермь, Индустриальный район, ул. Промышленная (до пересечения с шоссе Космонавтов)	-	-	17635	*	территории общего пользования, предназначенные для формирования земельных участков в целях размещения линейных объектов инженерной и транспортной инфраструктуры	-
74	Город Пермь, Индустриальный район, ул. Промышленная (до пересечения с ул. Замулянской 2-й)	-	-	788	*	территории общего пользования, предназначенные для формирования земельных участков в целях размещения линейных объектов инженерной и транспортной инфраструктуры	-
75	Город Пермь, Индустриальный район, ул. Замулянская 2-я (до пересечения с ул. Замулянской 1-й и ул. Промышленной)	-	-	2328	*	территории общего пользования, предназначенные для формирования земельных участков в целях размещения линейных объектов инженерной и транспортной инфраструктуры	-
76	Город Пермь, Индустриальный район, ул. Замулянская 1-я (до пересечения с ул. Промышленной и шоссе Космонавтов)	-	-	2057	*	территории общего пользования, предназначенные для формирования земельных участков в целях размещения линейных объектов инженерной и транспортной инфраструктуры	-

1	2	3	4	5	6	7	8
77	Город Пермь, Индустриальный район (до пересечения с ул. Промышленной)	-	-	801	-	для обеспечения прохода, проезда	-
78	Город Пермь, Индустриальный район, ул. Оверятская (до пересечения с ул. Промышленной)	-	-	2838	*	территории общего пользования, предназначенные для формирования земельных участков в целях размещения линейных объектов инженерной и транспортной инфраструктуры	-
79	Город Пермь, Индустриальный район, ул. Замулянская 1-я (до пересечения с ул. Промышленной)	-	-	1401	*	территории общего пользования, предназначенные для формирования земельных участков в целях размещения линейных объектов инженерной и транспортной инфраструктуры	-
80	Город Пермь, Индустриальный район, ул. Замулянская 1-я	-	-	1455	*	территории общего пользования, предназначенные для формирования земельных участков в целях размещения линейных объектов инженерной и транспортной инфраструктуры	-
81	Город Пермь, Индустриальный район, Верхнемуллинский пер. (до пересечения с ул. Верхнемуллинской)	-	-	1824	*	территории общего пользования, предназначенные для формирования земельных участков в целях размещения линейных объектов инженерной и транспортной инфраструктуры	-
82	Город Пермь, Индустриальный район, ул. Верхнемуллинская (до пересечения с ул. Пойменной и ул. Промышленной)	-	-	27814	*	территории общего пользования, предназначенные для формирования земельных участков в целях размещения линейных объектов инженерной и транспортной инфраструктуры	-
83	Город Пермь, Индустриальный район (до пересечения с ул. Верхнемуллинской)	-	-	2063	*	территории общего пользования, предназначенные для формирования земельных участков в целях размещения линейных объектов инженерной и транспортной инфраструктуры	-

1	2	3	4	5	6	7	8
84	Город Пермь, Индустриальный район, ул. Теплопроводная 3-я (до пересечения с ул. Верхнемуллинской)	-	-	1477	*	территории общего пользования, предназначенные для формирования земельных участков в целях размещения линейных объектов инженерной и транспортной инфраструктуры	-
85	Город Пермь, Индустриальный район (до пересечения с ул. Верхнемуллинской)	-	-	1410	*	территории общего пользования, предназначенные для формирования земельных участков в целях размещения линейных объектов инженерной и транспортной инфраструктуры	-
86	Город Пермь, Индустриальный район, ул. Пойменная (до пересечения с ул. Открытой)	-	-	4014	*	территории общего пользования, предназначенные для формирования земельных участков в целях размещения линейных объектов инженерной и транспортной инфраструктуры	-
87	Город Пермь, Индустриальный район (до пересечения с ул. Пойменной)	-	-	405	*	территории общего пользования, предназначенные для формирования земельных участков в целях размещения линейных объектов инженерной и транспортной инфраструктуры	-
88	Город Пермь, Индустриальный район, ул. Пойменная 2-я (до пересечения с ул. Верхнемуллинской)	-	-	846	-	для обеспечения прохода, проезда	-
89	Город Пермь, Индустриальный район, ул. Открытая (до пересечения с ул. Верхнемуллинской и ул. Пойменной)	-	-	3599	*	территории общего пользования, предназначенные для формирования земельных участков в целях размещения линейных объектов инженерной и транспортной инфраструктуры	-
90	Город Пермь, Индустриальный район, ул. Юннатская 1-я	-	-	1154	-	индивидуальное жилищное строительство	для предоставления на торгах (конкурсах, аукционах)

1	2	3	4	5	6	7	8
91	Город Пермь, Индустриальный район, ул. Пойменная	-	-	2178	*	территории общего пользования, предназначенные для формирования земельных участков в целях размещения линейных объектов инженерной и транспортной инфраструктуры	-
92	Город Пермь, Индустриальный район, ул. Открытая 2-я (до пересечения с ул. Открытой и ул. Пойменной)	-	-	1050	*	территории общего пользования, предназначенные для формирования земельных участков в целях размещения линейных объектов инженерной и транспортной инфраструктуры	-
93	Город Пермь, Индустриальный район (до пересечения с ул. Пойменной)	-	-	410	-	для обеспечения прохода, проезда	-
94	Город Пермь, Индустриальный район, ул. Пойменная (до пересечения с ул. Верхнемуллинской)	-	-	3261	*	территории общего пользования, предназначенные для формирования земельных участков в целях размещения линейных объектов инженерной и транспортной инфраструктуры	-
95	Город Пермь, Индустриальный район, ул. Экскаваторная (до пересечения с ул. Верхнемуллинской)	-	-	28172	*	территории общего пользования, предназначенные для формирования земельных участков в целях размещения линейных объектов инженерной и транспортной инфраструктуры	-
96	Город Пермь, Индустриальный район	-	-	2064	*	территории общего пользования, предназначенные для формирования земельных участков в целях размещения линейных объектов инженерной и транспортной инфраструктуры	-
97	Город Пермь, Индустриальный район (до пересечения с шоссе Космонавтов)	-	-	5857	*	территории общего пользования, предназначенные для формирования земельных участков в целях размещения линейных объектов инженерной и транспортной инфраструктуры	-

1	2	3	4	5	6	7	8
98	Город Пермь, Индустриальный район	-	-	761	*	территории общего пользования, предназначенные для формирования земельных участков в целях размещения линейных объектов инженерной и транспортной инфраструктуры	-
99	-	-	город Пермь, Индустриальный район, ул. Экскаваторная, 62	3916	-	многоквартирные жилые дома	под существующий объект капитального строительства
100	-	-	город Пермь, Индустриальный район, ул. Экскаваторная, 60	3243	-	многоквартирные жилые дома	под существующий объект капитального строительства
101	-	-	город Пермь, Индустриальный район, ул. Экскаваторная, 57	2264	-	многоквартирные жилые дома	под существующий объект капитального строительства
102	Город Пермь, Индустриальный район	-	-	935	-	спортивные площадки	-
103	Город Пермь, Индустриальный район, ул. Андроновская 1-я (до пересечения с ул. Экскаваторной)	-	-	3098	*	территории общего пользования, предназначенные для формирования земельных участков в целях размещения линейных объектов инженерной и транспортной инфраструктуры	-
104	Город Пермь, Индустриальный район (до пересечения с ул. Гамовской 1-й)	-	-	10392	*	территории общего пользования, предназначенные для формирования земельных участков в целях размещения линейных объектов инженерной и транспортной инфраструктуры	-

1	2	3	4	5	6	7	8
105	Город Пермь, Индустриальный район	-	-	8	*	территории общего пользования, предназначенные для формирования земельных участков в целях размещения линейных объектов инженерной и транспортной инфраструктуры	-
106	Город Пермь, Индустриальный район, ул. Андроновская 1-я (до пересечения с ул. Энергетиков)	-	-	678	*	территории общего пользования, предназначенные для формирования земельных участков в целях размещения линейных объектов инженерной и транспортной инфраструктуры	-
107	Город Пермь, Индустриальный район (до пересечения с ул. Андроновской 1-й)	-	-	1051	*	территории общего пользования, предназначенные для формирования земельных участков в целях размещения линейных объектов инженерной и транспортной инфраструктуры	-
108	Город Пермь, Индустриальный район (до пересечения с ул. Андроновской 1-й)	-	-	625	*	территории общего пользования, предназначенные для формирования земельных участков в целях размещения линейных объектов инженерной и транспортной инфраструктуры	-
109	Город Пермь, Индустриальный район, ул. Энергетиков	-	-	1605	*	территории общего пользования, предназначенные для формирования земельных участков в целях размещения линейных объектов инженерной и транспортной инфраструктуры	-
110	Город Пермь, Индустриальный район	-	-	340	*	территории общего пользования, предназначенные для формирования земельных участков в целях размещения линейных объектов инженерной и транспортной инфраструктуры	-

1	2	3	4	5	6	7	8
111	-	-	город Пермь, Индустриальный район, ул. Экскаваторная, 55	4033	-	многоквартирные жилые дома	под существующий объект капитального строительства
112	-	-	город Пермь, Индустриальный район, ул. Экскаваторная, 53	4031	-	многоквартирные жилые дома	под существующий объект капитального строительства
113	Город Пермь, Индустриальный район	-	-	872	-	для обеспечения прохода, проезда	-
114	Город Пермь, Индустриальный район	-	-	1479	-	площадки для отдыха с элементами озеленения	-
115	-	-	город Пермь, Индустриальный район, ул. Экскаваторная, 49	3940	-	многоквартирные жилые дома	под существующий объект капитального строительства
116	-	-	город Пермь, Индустриальный район, ул. Экскаваторная, 51	3271	-	многоквартирные жилые дома	под существующий объект капитального строительства
117	Город Пермь, Индустриальный район (до пересечения с ул. Экскаваторной)	-	-	1051	*	территории общего пользования, предназначенные для формирования земельных участков в целях размещения линейных объектов инженерной и транспортной инфраструктуры	-
118	Город Пермь, Индустриальный район, ул. Карьерная 3-я	-	-	2260	*	территории общего пользования, предназначенные для формирования земельных участков в целях размещения линейных объектов инженерной и транспортной инфраструктуры	-

1	2	3	4	5	6	7	8
119	Город Пермь, Индустриальный район	-	-	608	*	территории общего пользования, предназначенные для формирования земельных участков в целях размещения линейных объектов инженерной и транспортной инфраструктуры	-
120	Город Пермь, Индустриальный район (до пересечения с ул. Экскаваторной)	-	-	2213	*	территории общего пользования, предназначенные для формирования земельных участков в целях размещения линейных объектов инженерной и транспортной инфраструктуры	-
121	Город Пермь, Индустриальный район, ул. Экскаваторная (до пересечения с ул. Архитектора Свиязева)	-	-	17691	*	территории общего пользования, предназначенные для формирования земельных участков в целях размещения линейных объектов инженерной и транспортной инфраструктуры	-
122	Город Пермь, Индустриальный район, ул. Экскаваторная (до пересечения с ул. Архитектора Свиязева)	-	-	3482	*	территории общего пользования, предназначенные для формирования земельных участков в целях размещения линейных объектов инженерной и транспортной инфраструктуры	-
123	Город Пермь, Индустриальный район, ул. Экскаваторная	-	-	1640	*	территории общего пользования, предназначенные для формирования земельных участков в целях размещения линейных объектов инженерной и транспортной инфраструктуры	-
124	Город Пермь, Индустриальный район, ул. Калиновая (до пересечения с ул. Экскаваторной и ул. Карьерной 1-й)	-	-	669	*	территории общего пользования, предназначенные для формирования земельных участков в целях размещения линейных объектов инженерной и транспортной инфраструктуры	-

1	2	3	4	5	6	7	8
125	Город Пермь, Индустриальный район, ул. Карьерная 1-я (до пересечения с ул. Экскаваторной)	-	-	4428	*	территории общего пользования, предназначенные для формирования земельных участков в целях размещения линейных объектов инженерной и транспортной инфраструктуры	-
126	Город Пермь, Индустриальный район (до пересечения с ул. Промышленной)	-	-	455	-	для обеспечения прохода, проезда	-
127	Город Пермь, Индустриальный район (до пересечения с ул. Экскаваторной)	-	-	608	*	территории общего пользования, предназначенные для формирования земельных участков в целях размещения линейных объектов инженерной и транспортной инфраструктуры	-
128	Город Пермь, Индустриальный район, ул. Калиновая (до пересечения с ул. Космонавта Беляева и ул. Карьерной 1-й)	-	-	1363	*	территории общего пользования, предназначенные для формирования земельных участков в целях размещения линейных объектов инженерной и транспортной инфраструктуры	-
129	Город Пермь, Индустриальный район, ул. Дивьинская (до пересечения с ул. Калиновой)	-	-	773	*	территории общего пользования, предназначенные для формирования земельных участков в целях размещения линейных объектов инженерной и транспортной инфраструктуры	-
130	Город Пермь, Индустриальный район, ул. Дивьинская (до пересечения с ул. Калиновой и ул. Архитектора Свиязева)	-	-	3784	*	территории общего пользования, предназначенные для формирования земельных участков в целях размещения линейных объектов инженерной и транспортной инфраструктуры	-
131	Город Пермь, Индустриальный район, ул. Ипподромная 2-я (до пересечения с ул. Дивьинской и ул. Карьерной 1-й)	-	-	844	*	территории общего пользования, предназначенные для формирования земельных участков в целях размещения линейных объектов инженерной и транспортной инфраструктуры	-

1	2	3	4	5	6	7	8
132	Город Пермь, Индустриальный район, ул. Космонавта Беляева (до пересечения с ул. Архитектора Свиязева)	-	-	7481	*	территории общего пользования, предназначенные для формирования земельных участков в целях размещения линейных объектов инженерной и транспортной инфраструктуры	-
133	Город Пермь, Индустриальный район, ул. Ипподромная 2-я (до пересечения с ул. Дивьинской и ул. Космонавта Беляева)	-	-	1207	*	территории общего пользования, предназначенные для формирования земельных участков в целях размещения линейных объектов инженерной и транспортной инфраструктуры	-
134	Город Пермь, Индустриальный район, ул. Архитектора Свиязева (до пересечения с ул. Экскаваторной и ул. Космонавта Беляева)	-	-	1669	*	территории общего пользования, предназначенные для формирования земельных участков в целях размещения линейных объектов инженерной и транспортной инфраструктуры	-
135	Город Пермь, Индустриальный район, ул. Калиновая (до пересечения с ул. Гамовской 1-й и ул. Космонавта Беляева)	-	-	478	*	территории общего пользования, предназначенные для формирования земельных участков в целях размещения линейных объектов инженерной и транспортной инфраструктуры	-
136	Город Пермь, Индустриальный район, ул. Гамовская 1-я (до пересечения с ул. Архитектора Свиязева)	-	-	2339	*	территории общего пользования, предназначенные для формирования земельных участков в целях размещения линейных объектов инженерной и транспортной инфраструктуры	-
137	Город Пермь, Индустриальный район, ул. Ипподромная 2-я (до пересечения с ул. Гамовской 1-й и ул. Космонавта Беляева)	-	-	1297	*	территории общего пользования, предназначенные для формирования земельных участков в целях размещения линейных объектов инженерной и транспортной инфраструктуры	-

1	2	3	4	5	6	7	8
138	Город Пермь, Индустриальный район, ул. Калиновая (до пересечения с ул. Гамовской 1-й и ул. Гамовской 2-й)	-	-	1212	*	территории общего пользования, предназначенные для формирования земельных участков в целях размещения линейных объектов инженерной и транспортной инфраструктуры	-
139	Город Пермь, Индустриальный район, ул. Ипподромная 2-я (до пересечения с ул. Гамовской 1-й и ул. Гамовской 2-й)	-	-	2103	*	территории общего пользования, предназначенные для формирования земельных участков в целях размещения линейных объектов инженерной и транспортной инфраструктуры	-
140	Город Пермь, Индустриальный район (до пересечения с ул. Гамовской 1-й и ул. Гамовской 2-й)	-	-	1107	*	территории общего пользования, предназначенные для формирования земельных участков в целях размещения линейных объектов инженерной и транспортной инфраструктуры	-
141	Город Пермь, Индустриальный район, ул. Нефтяников (до пересечения с ул. Архитектора Свиязева)	-	-	514	*	территории общего пользования, предназначенные для формирования земельных участков в целях размещения линейных объектов инженерной и транспортной инфраструктуры	-
142	Город Пермь, Индустриальный район, ул. Гамовская 2-я (до пересечения с ул. Архитектора Свиязева)	-	-	9077	*	территории общего пользования, предназначенные для формирования земельных участков в целях размещения линейных объектов инженерной и транспортной инфраструктуры	-
143	Город Пермь, Индустриальный район, ул. Ипподромная 2-я (до пересечения с ул. Гамовской 2-й)	-	-	1654	*	территории общего пользования, предназначенные для формирования земельных участков в целях размещения линейных объектов инженерной и транспортной инфраструктуры	-

1	2	3	4	5	6	7	8
144	Город Пермь, Индустриальный район (до пересечения с ул. Гамовской 2-й)	-	-	1421	*	территории общего пользования, предназначенные для формирования земельных участков в целях размещения линейных объектов инженерной и транспортной инфраструктуры	-
145	Город Пермь, Индустриальный район	-	-	90	*	территории общего пользования, предназначенные для формирования земельных участков в целях размещения линейных объектов инженерной и транспортной инфраструктуры	-
146	Город Пермь, Индустриальный район, ул. Заливная	-	-	502	*	территории общего пользования, предназначенные для формирования земельных участков в целях размещения линейных объектов инженерной и транспортной инфраструктуры	-
147	Город Пермь, Индустриальный район	-	-	120	*	территории общего пользования, предназначенные для формирования земельных участков в целях размещения линейных объектов инженерной и транспортной инфраструктуры	-
148	Город Пермь, Индустриальный район, ул. Заливная	-	-	288	*	территории общего пользования, предназначенные для формирования земельных участков в целях размещения линейных объектов инженерной и транспортной инфраструктуры	-
149	Город Пермь, Индустриальный район (до пересечения с ул. Заливной)	-	-	391	*	территории общего пользования, предназначенные для формирования земельных участков в целях размещения линейных объектов инженерной и транспортной инфраструктуры	-
150	Город Пермь, Индустриальный район	-	-	33	-	ТП	под существующий объект инженерной инфраструктуры

1	2	3	4	5	6	7	8
151	Город Пермь, Индустриальный район, ул. Урожайная 1-я	-	-	948	-	индивидуальное жилищное строительство	для предоставления на торгах (конкурсах, аукционах)
152	Город Пермь, Индустриальный район	-	-	198	*	территории общего пользования, предназначенные для формирования земельных участков в целях размещения линейных объектов инженерной и транспортной инфраструктуры	-
153	Город Пермь, Индустриальный район	-	-	330	*	территории общего пользования, предназначенные для формирования земельных участков в целях размещения линейных объектов инженерной и транспортной инфраструктуры	-
154	Город Пермь, Индустриальный район	-	-	111	*	территории общего пользования, предназначенные для формирования земельных участков в целях размещения линейных объектов инженерной и транспортной инфраструктуры	-
155	Город Пермь, Индустриальный район	-	-	404	-	для обеспечения прохода, проезда	-
156	Город Пермь, Индустриальный район, ул. Пыжевская 2-я	-	-	1395	-	индивидуальное жилищное строительство	для предоставления на торгах (конкурсах, аукционах)
157	Город Пермь, Индустриальный район, ул. Пойменная	-	-	677	-	для обеспечения прохода, проезда	-
158	Город Пермь, Индустриальный район, ул. Пойменная	-	-	423	-	объекты наружного противопожарного водоснабжения (пожарные резервуары, водоемы, пирсы и прочие)	образование участка возможно при условии внесения изменений в ПЗЗ
159	Город Пермь, Индустриальный район, ул. Промышленная	-	-	432	-	объекты наружного противопожарного водоснабжения (пожарные резервуары, водоемы, пирсы и прочие)	-
160	Город Пермь, Индустриальный район	-	-	3273	-	для обеспечения прохода, проезда	-

1	2	3	4	5	6	7	8
161	Город Пермь, Индустриальный район	-	-	671	*	территории общего пользования, предназначенные для формирования земельных участков в целях размещения линейных объектов инженерной и транспортной инфраструктуры	-
162	Город Пермь, Индустриальный район	-	-	538	-	для обеспечения прохода, проезда	-
163	Город Пермь, Индустриальный район	-	-	181	*	территории общего пользования, предназначенные для формирования земельных участков в целях размещения линейных объектов инженерной и транспортной инфраструктуры	-
164	Город Пермь, Индустриальный район	-	-	1024	*	территории общего пользования, предназначенные для формирования земельных участков в целях размещения линейных объектов инженерной и транспортной инфраструктуры	-
165	-	-	город Пермь, Индустриальный район, ул. Экскаваторная, 58	2438	-	многоквартирные жилые дома	под существующий объект капитального строительства
166	Город Пермь, Индустриальный район	-	-	7331	-	детские сады, иные детские дошкольные учреждения	образование участка возможно при условии внесения изменений в ПЗЗ
167	Город Пермь, Индустриальный район	-	-	291	*	территории общего пользования, предназначенные для формирования земельных участков в целях размещения линейных объектов инженерной и транспортной инфраструктуры	-
168	Город Пермь, Индустриальный район	-	-	212	-	ТП	-
169	Город Пермь, Индустриальный район	-	-	233	-	для обеспечения прохода, проезда	-

1	2	3	4	5	6	7	8
170	Город Пермь, Индустриальный район	-	-	467	-	для обеспечения прохода, проезда	-
171	Город Пермь, Индустриальный район	-	-	2663	*	территории общего пользования, предназначенные для формирования земельных участков в целях размещения линейных объектов инженерной и транспортной инфраструктуры	-
172	Город Пермь, Индустриальный район	-	-	278	-	для обеспечения прохода, проезда	-
173	Город Пермь, Индустриальный район, ул. Гамовская 1-я (до пересечения ул. Калиновой)	-	-	1096	*	территории общего пользования, предназначенные для формирования земельных участков в целях размещения линейных объектов инженерной и транспортной инфраструктуры	-
174	Город Пермь, Индустриальный район	-	-	57	-	ТП	под существующий объект инженерной инфраструктуры
175	Город Пермь, Индустриальный район	-	-	195	-	ТП	под существующий объект инженерной инфраструктуры
176	Город Пермь, Индустриальный район, ул. Промышленная	-	-	177	*	территории общего пользования, предназначенные для формирования земельных участков в целях размещения линейных объектов инженерной и транспортной инфраструктуры	-
177	Город Пермь, Индустриальный район (до пересечения с ул. Прибрежной и ул. Промышленной)	-	-	327	*	территории общего пользования, предназначенные для формирования земельных участков в целях размещения линейных объектов инженерной и транспортной инфраструктуры	-
178	Город Пермь, Индустриальный район, ул. Прибрежная (до пересечения с ул. Верхнемуллинской)	-	-	321	*	территории общего пользования, предназначенные для формирования земельных участков в целях размещения линейных объектов инженерной и транспортной инфраструктуры	-

1	2	3	4	5	6	7	8
179	Город Пермь, Индустриальный район, ул. Верхнемуллинская (до пересечения с ул. Промышленной и ул. Прибрежной)	-	-	1979	*	территории общего пользования, предназначенные для формирования земельных участков в целях размещения линейных объектов инженерной и транспортной инфраструктуры	-
180	Город Пермь, Индустриальный район, ул. Верхнемуллинская (до пересечения с ул. Прибрежной)	-	-	497	*	территории общего пользования, предназначенные для формирования земельных участков в целях размещения линейных объектов инженерной и транспортной инфраструктуры	-
181	Город Пермь, Индустриальный район, ул. Прибрежная (до пересечения с ул. Верхнемуллинской)	-	-	420	*	территории общего пользования, предназначенные для формирования земельных участков в целях размещения линейных объектов инженерной и транспортной инфраструктуры	-
182	Город Пермь, Индустриальный район	-	-	851	*	территории общего пользования, предназначенные для формирования земельных участков в целях размещения линейных объектов инженерной и транспортной инфраструктуры	-
183	Город Пермь, Индустриальный район	-	-	28	*	территории общего пользования, предназначенные для формирования земельных участков в целях размещения линейных объектов инженерной и транспортной инфраструктуры	-
184	Город Пермь, Индустриальный район, ул. Гамовская 1-я (до пересечения с ул. Архитектора Свиязева)	-	-	621	*	территории общего пользования, предназначенные для формирования земельных участков в целях размещения линейных объектов инженерной и транспортной инфраструктуры	-

1	2	3	4	5	6	7	8
185	Город Пермь, Индустриальный район	-	-	21	*	территории общего пользования, предназначенные для формирования земельных участков в целях размещения линейных объектов инженерной и транспортной инфраструктуры	-
186	Город Пермь, Индустриальный район	-	-	17	*	территории общего пользования, предназначенные для формирования земельных участков в целях размещения линейных объектов инженерной и транспортной инфраструктуры	-
187	Город Пермь, Индустриальный район	-	-	68	*	территории общего пользования, предназначенные для формирования земельных участков в целях размещения линейных объектов инженерной и транспортной инфраструктуры	-
188	Город Пермь, Индустриальный район (до пересечения с ул. Гамовской 1-й)	-	-	1028	*	территории общего пользования, предназначенные для формирования земельных участков в целях размещения линейных объектов инженерной и транспортной инфраструктуры	-
189	Город Пермь, Индустриальный район, ул. Гамовская 1-я (до пересечения с ул. Калиновой)	-	-	516	*	территории общего пользования, предназначенные для формирования земельных участков в целях размещения линейных объектов инженерной и транспортной инфраструктуры	-
190	Город Пермь, Индустриальный район, ул. Красавинская 1-я	-	-	1348	-	индивидуальное жилищное строительство	для предоставления на торгах (конкурсах, аукционах)
191	-	-	город Пермь, Индустриальный район, ул. Ипподромная 7-я, 5	1449		многоквартирные жилые дома	образование участка возможно при условии внесения изменений в ПЗЗ

Приложения см. на стр. 546

Экспликация образуемых и изменяемых земельных участков (в том числе в части СТН, часть И14, часть Г7, Г6)
(фрагмент 3)

Номер участка на чертеже	Местоположение участка	Землепользователь (правообладатель)	Адрес земельного участка (при наличии)	Площадь образуемых и изменяемыхземельных участков и их частей по проекту (кв. м)	Образуемые земельные участки, которые после образования будут относиться к территориям общего пользования или имуществу общего пользования	Вид разрешенного использования образуемых земельных участков в соответствии с проектом планировки территории	Примечание
1	2	3	4	5	6	7	8
1	Город Пермь, Свердловский район, ул. Глуховская	-	-	2018	*	территории общего пользования, предназначенные для образования земельных участков в целях размещения линейных объектов инженерной и транспортной инфраструктуры	-
2	Город Пермь, Свердловский район, ул. Самаркандская	-	-	483	*	территории общего пользования, предназначенные для образования земельных участков в целях размещения линейных объектов инженерной и транспортной инфраструктуры	-
3	Город Пермь, Свердловский район, ул. Балхашская (от ул. Глуховской до ул. Лякишева)	-	-	3426	*	территории общего пользования, предназначенные для образования земельных участков в целях размещения линейных объектов инженерной и транспортной инфраструктуры	-
4	Город Пермь, Свердловский район, ул. Лякишева	-	-	1991	*	территории общего пользования, предназначенные для образования земельных участков в целях размещения линейных объектов инженерной и транспортной инфраструктуры	-

1	2	3	4	5	6	7	8
5	Город Пермь, Свердловский район, ул. Горловская (от ул. Старцева до ул. Балхашской)	-	-	1449	*	территории общего пользования, предназначенные для образования земельных участков в целях размещения линейных объектов инженерной и транспортной инфраструктуры	-
6	Город Пермь, Свердловский район, ул. Горловская (от ул. Балхашской до ул. Самаркандской)	-	-	1605	*	территории общего пользования, предназначенные для образования земельных участков в целях размещения линейных объектов инженерной и транспортной инфраструктуры	-
7	Город Пермь, Свердловский район, ул. Балхашская (от ул. Лихвинской до ул. Глуховской)	-	-	14650	*	территории общего пользования, предназначенные для образования земельных участков в целях размещения линейных объектов инженерной и транспортной инфраструктуры	-
8	Город Пермь, Свердловский район, ул. Лисичанская (от ул. Старцева до ул. Балхашской)	-	-	1579	*	территории общего пользования, предназначенные для образования земельных участков в целях размещения линейных объектов инженерной и транспортной инфраструктуры	-
9	Город Пермь, Свердловский район, ул. Лисичанская (от ул. Балхашской до ул. Самаркандской)	-	-	1437	*	территории общего пользования, предназначенные для образования земельных участков в целях размещения линейных объектов инженерной и транспортной инфраструктуры	-
10	Город Пермь, Свердловский район, ул. Старцева	-	-	252	*	территории общего пользования, предназначенные для образования земельных участков в целях размещения линейных объектов инженерной и транспортной инфраструктуры	-

1	2	3	4	5	6	7	8
11	Город Пермь, Свердловский район, ул. Старцева	-	-	270	*	территории общего пользования, предназначенные для образования земельных участков в целях размещения линейных объектов инженерной и транспортной инфраструктуры	-
12	Город Пермь, Свердловский район, ул. Таманская (от ул. Старцева до ул. Балхашской)	-	-	1213	*	территории общего пользования, предназначенные для образования земельных участков в целях размещения линейных объектов инженерной и транспортной инфраструктуры	-
13	Город Пермь, Свердловский район, ул. Таманская (от ул. Балхашской до ул. Самаркандской)	-	-	1615	*	территории общего пользования, предназначенные для образования земельных участков в целях размещения линейных объектов инженерной и транспортной инфраструктуры	-
14	Город Пермь, Свердловский район, ул. Самарскандская (от ул. Лихвинской до пересечения с ул. Глуховской)	-	-	42387	*	территории общего пользования, предназначенные для образования земельных участков в целях размещения линейных объектов инженерной и транспортной инфраструктуры	-
15	Город Пермь, Свердловский район, ул. Горловская	-	-	1099	*	территории общего пользования, предназначенные для образования земельных участков в целях размещения линейных объектов инженерной и транспортной инфраструктуры	-
16	Город Пермь, Свердловский район, ул. Горловская	-	-	1917	*	территории общего пользования, предназначенные для образования земельных участков в целях размещения линейных объектов инженерной и транспортной инфраструктуры	-
17	Город Пермь, Свердловский район, ул. Лисичанская	-	-	2892	*	территории общего пользования, предназначенные для образования земельных участков в целях размещения линейных объектов инженерной и транспортной инфраструктуры	-

1	2	3	4	5	6	7	8
18	Город Пермь, Свердловский район, ул. Туркестанская (от ул. Таманской до ул. Лисичанской)	-	-	3466	*	территории общего пользования, предназначенные для образования земельных участков в целях размещения линейных объектов инженерной и транспортной инфраструктуры	-
19	Город Пермь, Свердловский район, ул. Бердичевская (от ул. Таманской до ул. Уманской)	-	-	2486	*	территории общего пользования, предназначенные для образования земельных участков в целях размещения линейных объектов инженерной и транспортной инфраструктуры	-
20	Город Пермь, Свердловский район, ул. Уманская (от ул. Таманской до ул. Лисичанской)	-	-	4183	*	территории общего пользования, предназначенные для образования земельных участков в целях размещения линейных объектов инженерной и транспортной инфраструктуры	-
21	Город Пермь, Свердловский район, ул. Горловская (от ул. Таманской до ул. Лисичанской)	-	-	6071	*	территории общего пользования, предназначенные для образования земельных участков в целях размещения линейных объектов инженерной и транспортной инфраструктуры	-
22	Город Пермь, Свердловский район, ул. Таманская (от ул. Самаркандской до дома по ул. Горловской, 55)	-	-	8852	*	территории общего пользования, предназначенные для образования земельных участков в целях размещения линейных объектов инженерной и транспортной инфраструктуры	-
23	Город Пермь, Свердловский район, ул. Туркестанская (от ул. Лихвинской до ул. Таманской)	-	-	3489	*	территории общего пользования, предназначенные для образования земельных участков в целях размещения линейных объектов инженерной и транспортной инфраструктуры	-
24	Город Пермь, Свердловский район, ул. Бердичевская от ул. Лихвинской до ул. Таманской)	-	-	3655	*	территории общего пользования, предназначенные для образования земельных участков в целях размещения линейных объектов инженерной и транспортной инфраструктуры	-

1	2	3	4	5	6	7	8
25	Город Пермь, Свердловский район, ул. Уманская (от ул. Лихвинской до ул. Таманской)	-	-	3466	*	территории общего пользования, предназначенные для образования земельных участков в целях размещения линейных объектов инженерной и транспортной инфраструктуры	-
26	Город Пермь, Свердловский район, ул. Горловская (от ул. Лихвинской до ул. Таманской)	-	-	4655	*	территории общего пользования, предназначенные для образования земельных участков в целях размещения линейных объектов инженерной и транспортной инфраструктуры	-
27	Город Пермь, Свердловский район, проезд (от ул. Горловской до дома по ул. Горловской, 67а)	-	-	826	*	территории общего пользования, предназначенные для образования земельных участков в целях размещения линейных объектов инженерной и транспортной инфраструктуры	-
28	Город Пермь, Свердловский район, ул. Балхашская (от ул. Лихвинской до здания по ул. Самаркандской, 139)	-	-	3578	*	территории общего пользования, предназначенные для образования земельных участков в целях размещения линейных объектов инженерной и транспортной инфраструктуры	-
29	Город Пермь, Свердловский район, проезд от ул. Самаркандской до здания по ул. Самаркандской, 139)	-	-	1583	*	территории общего пользования, предназначенные для образования земельных участков в целях размещения линейных объектов инженерной и транспортной инфраструктуры	-
30	Город Пермь, Свердловский район, ул. Туркестанская (от ул. Чернушинской до ул. Самаркандской)	-	-	3401	*	территории общего пользования, предназначенные для образования земельных участков в целях размещения линейных объектов инженерной и транспортной инфраструктуры	-
31	Город Пермь, Свердловский район, ул. Бердичевская (от ул. Чернушинской до ул. Лихвинской)	-	-	1369	*	территории общего пользования, предназначенные для образования земельных участков в целях размещения линейных объектов инженерной и транспортной инфраструктуры	-

1	2	3	4	5	6	7	8
32	Город Пермь, Свердловский район, ул. Чернушинская	-	-	5293	*	территории общего пользования, предназначенные для образования земельных участков в целях размещения линейных объектов инженерной и транспортной инфраструктуры	-
33	Город Пермь, Свердловский район, ул. Лебединская (от ул. Холмогорской до ул. Чернушинской)	-	-	3710	*	территории общего пользования, предназначенные для образования земельных участков в целях размещения линейных объектов инженерной и транспортной инфраструктуры	-
34	Город Пермь, Свердловский район, ул. Ялуторовская (от ул. Холмогорской до ул. Чернушинской)	-	-	3693	*	территории общего пользования, предназначенные для образования земельных участков в целях размещения линейных объектов инженерной и транспортной инфраструктуры	-
35	Город Пермь, Свердловский район, ул. Туркестанская (от ул. Холмогорской до ул. Чернушинской)	-	-	6146	*	территории общего пользования, предназначенные для образования земельных участков в целях размещения линейных объектов инженерной и транспортной инфраструктуры	-
36	Город Пермь, Свердловский район, ул. Бердичевская (от ул. Холмогорской до ул. Чернушинской)	-	-	3728	*	территории общего пользования, предназначенные для образования земельных участков в целях размещения линейных объектов инженерной и транспортной инфраструктуры	-
37	Город Пермь, Свердловский район, ул. Горловская (от ул. Лихвинской до ул. Кемеровской)	-	-	5966	*	территории общего пользования, предназначенные для образования земельных участков в целях размещения линейных объектов инженерной и транспортной инфраструктуры	-
38	Город Пермь, Свердловский район, ул. Кемеровская (от ул. Холмогорской до ул. 2-й Холмогорской)	-	-	1706	*	территории общего пользования, предназначенные для образования земельных участков в целях размещения линейных объектов инженерной и транспортной инфраструктуры	-

1	2	3	4	5	6	7	8
39	Город Пермь, Свердловский район, ул. 2-я Холмогорская	-	-	1390	*	территории общего пользования, предназначенные для образования земельных участков в целях размещения линейных объектов инженерной и транспортной инфраструктуры	-
40	Город Пермь, Свердловский район, ул. Южноуральская (от ул. Холмогорской до ул. 2-й Холмогорской)	-	-	2242	*	территории общего пользования, предназначенные для образования земельных участков в целях размещения линейных объектов инженерной и транспортной инфраструктуры	-
41	Город Пермь, Свердловский район, ул. Осокинская (от ул. Холмогорской до ул. 2-й Холмогорской)	-	-	3109	*	территории общего пользования, предназначенные для образования земельных участков в целях размещения линейных объектов инженерной и транспортной инфраструктуры	-
42	Город Пермь, Свердловский район, ул. Холмогорская (от ул. Самаркандской до ул. Лихвинской)	-	-	9464	*	территории общего пользования, предназначенные для образования земельных участков в целях размещения линейных объектов инженерной и транспортной инфраструктуры	-
43	Город Пермь, Свердловский район, ул. Холмогорская (от ул. Лихвинской до ул. Осокинской)	-	-	7692	*	территории общего пользования, предназначенные для образования земельных участков в целях размещения линейных объектов инженерной и транспортной инфраструктуры	-
44	Город Пермь, Свердловский район, ул. Бердичевская (от ул. Суздальской до ул. Холмогорской)	-	-	3614	*	территории общего пользования, предназначенные для образования земельных участков в целях размещения линейных объектов инженерной и транспортной инфраструктуры	-
45	Город Пермь, Свердловский район, ул. Ялуторовская (от ул. Суздальской до ул. Холмогорской)	-	-	3678	*	территории общего пользования, предназначенные для образования земельных участков в целях размещения линейных объектов инженерной и транспортной инфраструктуры	-

1	2	3	4	5	6	7	8
46	Город Пермь, Свердловский район, ул. Туркестанская (от ул. Суздальской до ул. Холмогорской)	-	-	6053	*	территории общего пользования, предназначенные для образования земельных участков в целях размещения линейных объектов инженерной и транспортной инфраструктуры	-
47	Город Пермь, Свердловский район, ул. Бердичевская (от ул. Суздальской до ул. Холмогорской)	-	-	3746	*	территории общего пользования, предназначенные для образования земельных участков в целях размещения линейных объектов инженерной и транспортной инфраструктуры	-
48	Город Пермь, Свердловский район, ул. Лихвинская (от ул. Братской до ул. Старцева)	-	-	61507	*	территории общего пользования, предназначенные для образования земельных участков в целях размещения линейных объектов инженерной и транспортной инфраструктуры	-
49	Город Пермь, Свердловский район, ул. Новоильинская (от ул. Суздальской до ул. Холмогорской)	-	-	3450	*	территории общего пользования, предназначенные для образования земельных участков в целях размещения линейных объектов инженерной и транспортной инфраструктуры	-
50	Город Пермь, Свердловский район, ул. Кемеровская (от ул. Суздальской до ул. Холмогорской)	-	-	3587	*	территории общего пользования, предназначенные для образования земельных участков в целях размещения линейных объектов инженерной и транспортной инфраструктуры	-
51	Город Пермь, Свердловский район, ул. Южноуральская (от ул. Суздальской до ул. Холмогорской)	-	-	4504	*	территории общего пользования, предназначенные для образования земельных участков в целях размещения линейных объектов инженерной и транспортной инфраструктуры	-
52	Город Пермь, Свердловский район, ул. Осокинская (от ул. Суздальской до ул. Холмогорской)	-	-	2119	*	территории общего пользования, предназначенные для образования земельных участков в целях размещения линейных объектов инженерной и транспортной инфраструктуры	-

1	2	3	4	5	6	7	8
53	Город Пермь, Свердловский район, планируемая улица (от ул. Осокинской до ул. Зеленогорской)	-	-	1327	*	территории общего пользования, предназначенные для образования земельных участков в целях размещения линейных объектов инженерной и транспортной инфраструктуры	-
54	Город Пермь, Свердловский район, ул. Суздальская (от ул. Самаркандской до ул. Лихвинской)	-	-	9516	*	территории общего пользования, предназначенные для образования земельных участков в целях размещения линейных объектов инженерной и транспортной инфраструктуры	-
55	Город Пермь, Свердловский район, ул. Суздальская (от ул. Лихвинской до ул. Зеленогорской)	-	-	9526	*	территории общего пользования, предназначенные для образования земельных участков в целях размещения линейных объектов инженерной и транспортной инфраструктуры	-
56	Город Пермь, Свердловский район, ул. Лебединская (от ул. Красноуфимской до ул. Суздальской)	-	-	3625	*	территории общего пользования, предназначенные для образования земельных участков в целях размещения линейных объектов инженерной и транспортной инфраструктуры	-
57	Город Пермь, Свердловский район, ул. Ялуторовская (от ул. Красноуфимской до ул. Суздальской)	-	-	3440	*	территории общего пользования, предназначенные для образования земельных участков в целях размещения линейных объектов инженерной и транспортной инфраструктуры	-
58	Город Пермь, Свердловский район, ул. Туркестанская (от ул. Красноуфимской до ул. Суздальской)	-	-	6099	*	территории общего пользования, предназначенные для образования земельных участков в целях размещения линейных объектов инженерной и транспортной инфраструктуры	-
59	Город Пермь, Свердловский район, ул. Бердичевская (от ул. Красноуфимской до ул. Суздальской)	-	-	3614	*	территории общего пользования, предназначенные для образования земельных участков в целях размещения линейных объектов инженерной и транспортной инфраструктуры	-

1	2	3	4	5	6	7	8
60	Город Пермь, Свердловский район, ул. Новоильинская (от ул. Красноуфимской до ул. Суздальской)	-	-	3705	*	территории общего пользования, предназначенные для образования земельных участков в целях размещения линейных объектов инженерной и транспортной инфраструктуры	-
61	Город Пермь, Свердловский район, ул. Кемеровская (от ул. Красноуфимской до ул. Суздальской)	-	-	3577	*	территории общего пользования, предназначенные для образования земельных участков в целях размещения линейных объектов инженерной и транспортной инфраструктуры	-
62	Город Пермь, Свердловский район, ул. Южноуральская (от ул. Красноуфимской до ул. Суздальской)	-	-	6089	*	территории общего пользования, предназначенные для образования земельных участков в целях размещения линейных объектов инженерной и транспортной инфраструктуры	-
63	Город Пермь, Свердловский район, ул. Осокинская (от ул. Красноуфимской до ул. Суздальской)	-	-	3602	*	территории общего пользования, предназначенные для образования земельных участков в целях размещения линейных объектов инженерной и транспортной инфраструктуры	-
64	Город Пермь, Свердловский район, проезд (от ул. Осокинской до ул. Зеленогорской)	-	-	463	*	территории общего пользования, предназначенные для образования земельных участков в целях размещения линейных объектов инженерной и транспортной инфраструктуры	-
65	Город Пермь, Свердловский район, ул. Зеленогорская	-	-	14389	*	территории общего пользования, предназначенные для образования земельных участков в целях размещения линейных объектов инженерной и транспортной инфраструктуры	-
66	Город Пермь, Свердловский район, ул. Рудковская	-	-	1154	*	территории общего пользования, предназначенные для образования земельных участков в целях размещения линейных объектов инженерной и транспортной инфраструктуры	-

1	2	3	4	5	6	7	8
67	Город Пермь, Свердловский район, ул. Красноуфимская (от ул. Самаркандской до ул. Лихвинской)	-	-	9739	*	территории общего пользования, предназначенные для образования земельных участков в целях размещения линейных объектов инженерной и транспортной инфраструктуры	-
68	Город Пермь, Свердловский район, ул. Красноуфимская (от ул. Лихвинской до ул. Зеленогорской)	-	-	9470	*	территории общего пользования, предназначенные для образования земельных участков в целях размещения линейных объектов инженерной и транспортной инфраструктуры	-
69	Город Пермь, Свердловский район, проход	-	-	252	*	проезд (проход)	-
70	Город Пермь, Свердловский район, ул. Лебединская (от ул. Братской до ул. Красноуфимской)	-	-	1670	*	территории общего пользования, предназначенные для образования земельных участков в целях размещения линейных объектов инженерной и транспортной инфраструктуры	-
71	Город Пермь, Свердловский район, ул. Ялуторовская (от ул. Братской до ул. Красноуфимской)	-	-	1905	*	территории общего пользования, предназначенные для образования земельных участков в целях размещения линейных объектов инженерной и транспортной инфраструктуры	-
72	Город Пермь, Свердловский район, ул. Туркестанская (от ул. Братской до ул. Красноуфимской)	-	-	4012	*	территории общего пользования, предназначенные для образования земельных участков в целях размещения линейных объектов инженерной и транспортной инфраструктуры	-
73	Город Пермь, Свердловский район, ул. Бердичевская (от ул. Братской до ул. Красноуфимской)	-	-	2812	*	территории общего пользования, предназначенные для образования земельных участков в целях размещения линейных объектов инженерной и транспортной инфраструктуры	-

1	2	3	4	5	6	7	8
74	Город Пермь, Свердловский район, ул. Новоильинская (от ул. Братской до ул. Красноуфимской)	-	-	3172	*	территории общего пользования, предназначенные для образования земельных участков в целях размещения линейных объектов инженерной и транспортной инфраструктуры	-
75	Город Пермь, Свердловский район, ул. Кемеровская (от ул. Братской до ул. Красноуфимской)	-	-	3547	*	территории общего пользования, предназначенные для образования земельных участков в целях размещения линейных объектов инженерной и транспортной инфраструктуры	-
76	Город Пермь, Свердловский район, ул. Южноуральская (от ул. Братской до ул. Красноуфимской)	-	-	5776	*	территории общего пользования, предназначенные для образования земельных участков в целях размещения линейных объектов инженерной и транспортной инфраструктуры	-
77	Город Пермь, Свердловский район, ул. Осокинская (от ул. Братской до ул. Красноуфимской)	-	-	3472	*	территории общего пользования, предназначенные для образования земельных участков в целях размещения линейных объектов инженерной и транспортной инфраструктуры	-
78	Город Пермь, Свердловский район, ул. 2-я Зеленогорская	-	-	7269	*	территории общего пользования, предназначенные для образования земельных участков в целях размещения линейных объектов инженерной и транспортной инфраструктуры	-
79	Город Пермь, Свердловский район,	-	-	105	*	проезд (проход)	-
80	Город Пермь, Свердловский район, ул. Братская (от ул. Самаркандской до ул. Ялуторовской)	-	-	6183	*	территории общего пользования, предназначенные для образования земельных участков в целях размещения линейных объектов инженерной и транспортной инфраструктуры	-

1	2	3	4	5	6	7	8
81	Город Пермь, Свердловский район, ул. Братская (от ул. Таджикской до ул. Самаркандской)	-	-	9806	*	территории общего пользования, предназначенные для образования земельных участков в целях размещения линейных объектов инженерной и транспортной инфраструктуры	-
82	Город Пермь, Свердловский район, ул. Симферопольская (от ул. Таджикской до ул. Арагвинской)	-	-	2880	*	территории общего пользования, предназначенные для образования земельных участков в целях размещения линейных объектов инженерной и транспортной инфраструктуры	-
83	Город Пермь, Свердловский район, ул. Арагвинская	-	-	1904	*	территории общего пользования, предназначенные для образования земельных участков в целях размещения линейных объектов инженерной и транспортной инфраструктуры	-
84	Город Пермь, Свердловский район, ул. Симферопольская (от ул. Арагвинской до ул. Балхашской)	-	-	4274	*	территории общего пользования, предназначенные для образования земельных участков в целях размещения линейных объектов инженерной и транспортной инфраструктуры	-
85	Город Пермь, Свердловский район, ул. Таджикская (от ул. Братской до ул. Балхашской)	-	-	6586	*	территории общего пользования, предназначенные для образования земельных участков в целях размещения линейных объектов инженерной и транспортной инфраструктуры	-
86	Город Пермь, Свердловский район, ул. Балхашская (от ул. Таджикской до ул. Братской)	-	-	2859	*	территории общего пользования, предназначенные для образования земельных участков в целях размещения линейных объектов инженерной и транспортной инфраструктуры	-
87	Город Пермь, Свердловский район, ул. Симферопольская (от ул. Балхашской до ул. Самаркандской)	-	-	3649	*	территории общего пользования, предназначенные для образования земельных участков в целях размещения линейных объектов инженерной и транспортной инфраструктуры	-

1	2	3	4	5	6	7	8
88	Город Пермь, Свердловский район, ул. Таджикская (от ул. Балхашской до ул. Самаркандской)	-	-	3439	*	территории общего пользования, предназначенные для образования земельных участков в целях размещения линейных объектов инженерной и транспортной инфраструктуры	-
89	Город Пермь, Свердловский район, ул. Узбекская (от ул. Балхашской до ул. Самаркандской)	-	-	4457	*	территории общего пользования, предназначенные для образования земельных участков в целях размещения линейных объектов инженерной и транспортной инфраструктуры	-
90	Город Пермь, Свердловский район, ул. Самаркандская (от ул. Узбекской до ул. Братской)	-	-	8981	*	территории общего пользования, предназначенные для образования земельных участков в целях размещения линейных объектов инженерной и транспортной инфраструктуры	-
91	Город Пермь, Свердловский район, ул. Симферопольская (от ул. Самаркандской до ул. Туркестанской)	-	-	2920	*	территории общего пользования, предназначенные для образования земельных участков в целях размещения линейных объектов инженерной и транспортной инфраструктуры	-
92	Город Пермь, Свердловский район, ул. Симферопольская (от ул. Туркестанской до дома по ул. Симферополькой, 110)	-	-	1439	*	территории общего пользования, предназначенные для образования земельных участков в целях размещения линейных объектов инженерной и транспортной инфраструктуры	-
93	Город Пермь, Свердловский район, проезд (от ул. Узбекской до дома по ул. Симферопольской, 110)	-	-	990	*	территории общего пользования, предназначенные для образования земельных участков в целях размещения линейных объектов инженерной и транспортной инфраструктуры	-
94	Город Пермь, Свердловский район, ул. Таджикская (от ул. Самаркандской до ул. Туркестанской)	-	-	3691	*	территории общего пользования, предназначенные для образования земельных участков в целях размещения линейных объектов инженерной и транспортной инфраструктуры	-

1	2	3	4	5	6	7	8
95	Город Пермь, Свердловский район, ул. Узбекская (от ул. Самаркандской до дома по ул. Узбекской, 3)	-	-	1146	*	территории общего пользования, предназначенные для образования земельных участков в целях размещения линейных объектов инженерной и транспортной инфраструктуры	-
96	Город Пермь, Свердловский район, ул. Узбекская (от ул. Самаркандской до ул. Туркестанской)	-	-	2113	*	территории общего пользования, предназначенные для образования земельных участков в целях размещения линейных объектов инженерной и транспортной инфраструктуры	-
97	Город Пермь, Свердловский район, ул. Узбекская (от ул. Туркестанской до ул. Лихвинской)	-	-	2580	*	территории общего пользования, предназначенные для образования земельных участков в целях размещения линейных объектов инженерной и транспортной инфраструктуры	-
98	Город Пермь, Свердловский район, ул. Туркестанская (от ул. Луганской до ул. Братской)	-	-	7321	*	территории общего пользования, предназначенные для образования земельных участков в целях размещения линейных объектов инженерной и транспортной инфраструктуры	-
99	Город Пермь, Свердловский район, ул. Казахская (от дома по ул. Узбекской, 7а до ул. Туркестанской)	-	-	2642	*	территории общего пользования, предназначенные для образования земельных участков в целях размещения линейных объектов инженерной и транспортной инфраструктуры	-
100	Город Пермь, Свердловский район, ул. Казахская (от ул. Туркестанской до ул. Лихвинской)	-	-	2164	*	территории общего пользования, предназначенные для образования земельных участков в целях размещения линейных объектов инженерной и транспортной инфраструктуры	-
101	Город Пермь, Свердловский район, ул. Усть-Качкинская (от дома по ул. Усть-Качкинской, 1 до ул. Туркестанской)	-	-	2394	*	территории общего пользования, предназначенные для образования земельных участков в целях размещения линейных объектов инженерной и транспортной инфраструктуры	-

1	2	3	4	5	6	7	8
102	Город Пермь, Свердловский район, ул. Усть-Качкинская (от ул. Туркестанской до дома по ул. Усть-Качкинской, 28)	-	-	1645	*	территории общего пользования, предназначенные для образования земельных участков в целях размещения линейных объектов инженерной и транспортной инфраструктуры	-
103	Город Пермь, Свердловский район, ул. Луганская (от дома по ул. Луганская, 4 до дома по ул. Луганская, 22)	-	-	2370	*	территории общего пользования, предназначенные для образования земельных участков в целях размещения линейных объектов инженерной и транспортной инфраструктуры	-
104	Город Пермь, Свердловский район, ул. Лихвинская (от ул. Казахской до ул. Братской)	-	-	5279	*	территории общего пользования, предназначенные для образования земельных участков в целях размещения линейных объектов инженерной и транспортной инфраструктуры	-
105	Город Пермь, Свердловский район, проезд (от дома по ул. Усть-Качкинской, 23 до ул. Казахской)	-	-	1149	*	территории общего пользования, предназначенные для образования земельных участков в целях размещения линейных объектов инженерной и транспортной инфраструктуры	-
106	Город Пермь, Свердловский район, ул. Узбекская (от ул. Лихвинской до ул. Южноуральской)	-	-	3328	*	территории общего пользования, предназначенные для образования земельных участков в целях размещения линейных объектов инженерной и транспортной инфраструктуры	-
107	Город Пермь, Свердловский район, ул. Узбекская (от ул. Южноуральской до ул. Днестровской)	-	-	2775	*	территории общего пользования, предназначенные для образования земельных участков в целях размещения линейных объектов инженерной и транспортной инфраструктуры	-
108	Город Пермь, Свердловский район, ул. Казахская (от ул. Лихвинской до ул. Южноуральской)	-	-	5190	*	территории общего пользования, предназначенные для образования земельных участков в целях размещения линейных объектов инженерной и транспортной инфраструктуры	-

1	2	3	4	5	6	7	8
109	Город Пермь, Свердловский район, ул. Южноуральская (от ул. Луганской до ул. Братской)	-	-	6311	*	территории общего пользования, предназначенные для образования земельных участков в целях размещения линейных объектов инженерной и транспортной инфраструктуры	-
110	Город Пермь, Свердловский район, ул. Казахская (от ул. Южноуральской до ул. Днестровской)	-	-	2772	*	территории общего пользования, предназначенные для образования земельных участков в целях размещения линейных объектов инженерной и транспортной инфраструктуры	-
111	Город Пермь, Свердловский район, проезд (от дома по ул. Казахской, 31 до дома по ул. Луганской, 26)	-	-	1730	*	территории общего пользования, предназначенные для образования земельных участков в целях размещения линейных объектов инженерной и транспортной инфраструктуры	-
112	Город Пермь, Свердловский район, ул. Усть-Качкинская (от дома по ул. Усть-Качкинской, 30 до ул. Южноуральской)	-	-	2394	*	территории общего пользования, предназначенные для образования земельных участков в целях размещения линейных объектов инженерной и транспортной инфраструктуры	-
113	Город Пермь, Свердловский район, ул. Усть-Качкинская (от ул. Южноуральской до ул. Днестровской)	-	-	2048	*	территории общего пользования, предназначенные для образования земельных участков в целях размещения линейных объектов инженерной и транспортной инфраструктуры	-
114	Город Пермь, Свердловский район, ул. Днестровская	-	-	4304	*	территории общего пользования, предназначенные для образования земельных участков в целях размещения линейных объектов инженерной и транспортной инфраструктуры	-
115	Город Пермь, Свердловский район, ул. Братская (от ул. Самаркандской до НПО «Биомед»)	-	-	43402	*	территории общего пользования, предназначенные для образования земельных участков в целях размещения линейных объектов инженерной и транспортной инфраструктуры	-

1	2	3	4	5	6	7	8
116	Город Пермь, Свердловский район, ул. Казахская (от ул. Днестровской до ул. Сахалинской)	-	-	4470	*	территории общего пользования, предназначенные для образования земельных участков в целях размещения линейных объектов инженерной и транспортной инфраструктуры	-
117	Город Пермь, Свердловский район, ул. Сахалинская	-	-	1814	*	территории общего пользования, предназначенные для образования земельных участков в целях размещения линейных объектов инженерной и транспортной инфраструктуры	-
118	Город Пермь, Свердловский район, проезд (от дома по ул. Казахской, 106 до ул. Братской)	-	-	2504	*	территории общего пользования, предназначенные для образования земельных участков в целях размещения линейных объектов инженерной и транспортной инфраструктуры	-
119	Город Пермь, Свердловский район, проезд	-	-	3052	*	территории общего пользования, предназначенные для образования земельных участков в целях размещения линейных объектов инженерной и транспортной инфраструктуры	-
120	Город Пермь, Свердловский район, ул. Луганская (от ул. Лихвинской до ул. Днестровской)	-	-	5170	*	территории общего пользования, предназначенные для образования земельных участков в целях размещения линейных объектов инженерной и транспортной инфраструктуры	-
121	Город Пермь, Свердловский район, ул. Лихвинская (от дома по ул. Лихвинской, 163 до дома по ул. Луганской, 25)	-	-	2699	*	территории общего пользования, предназначенные для образования земельных участков в целях размещения линейных объектов инженерной и транспортной инфраструктуры	-
122	Город Пермь, Свердловский район, ул. Чукотская (от ул. Старцева до ул. Самаркандской)	-	-	3481	*	территории общего пользования, предназначенные для образования земельных участков в целях размещения линейных объектов инженерной и транспортной инфраструктуры	-

1	2	3	4	5	6	7	8
123	Город Пермь, Свердловский район, ул. Балхашская (от ул. Красноуфимской до ул. Чукотской)	-	-	15484	*	территории общего пользования, предназначенные для образования земельных участков в целях размещения линейных объектов инженерной и транспортной инфраструктуры	-
124	Город Пермь, Свердловский район, ул. Самаркандская (от ул. Лихвинской до ул. Братской)	-	-	55020	*	территории общего пользования, предназначенные для образования земельных участков в целях размещения линейных объектов инженерной и транспортной инфраструктуры	-
125	Город Пермь, Свердловский район, ул. Суздальская (от ул. Балхашской до ул. Самаркандской)	-	-	1493	*	территории общего пользования, предназначенные для образования земельных участков в целях размещения линейных объектов инженерной и транспортной инфраструктуры	-
126	Город Пермь, Свердловский район, ул. Красноуфимская (от ул. Балхашской до ул. Самаркандской)	-	-	1138	*	территории общего пользования, предназначенные для образования земельных участков в целях размещения линейных объектов инженерной и транспортной инфраструктуры	-
127	Город Пермь, Свердловский район, ул. Чукотская (от ул. Запорожской до ул. Старцева)	-	-	928	*	территории общего пользования, предназначенные для образования земельных участков в целях размещения линейных объектов инженерной и транспортной инфраструктуры	-
128	Город Пермь, Свердловский район, ул. Старцева (от ул. Суздальской до дома по ул. Старцева, 143)	-	-	23450	*	территории общего пользования, предназначенные для образования земельных участков в целях размещения линейных объектов инженерной и транспортной инфраструктуры	-
129	Город Пермь, Свердловский район, ул. Суздальская (от ул. Запорожской до ул. Балхашской)	-	-	3859	*	территории общего пользования, предназначенные для образования земельных участков в целях размещения линейных объектов инженерной и транспортной инфраструктуры	-

1	2	3	4	5	6	7	8
130	Город Пермь, Свердловский район, ул. Холмогорская (от ул. Запорожской до ул. Старцева)	-	-	1402	*	территории общего пользования, предназначенные для образования земельных участков в целях размещения линейных объектов инженерной и транспортной инфраструктуры	-
131	Город Пермь, Свердловский район, ул. Старцева	-	-	377	*	территории общего пользования, предназначенные для образования земельных участков в целях размещения линейных объектов инженерной и транспортной инфраструктуры	-
132	Город Пермь, Свердловский район, ул. Запорожская	-	-	13744	*	территории общего пользования, предназначенные для образования земельных участков в целях размещения линейных объектов инженерной и транспортной инфраструктуры	-
133	Город Пермь, Свердловский район, проезд (от ул. Старцева до ул. Холмогорской)	-	-	5900	*	территории общего пользования, предназначенные для образования земельных участков в целях размещения линейных объектов инженерной и транспортной инфраструктуры	-
134	Город Пермь, Свердловский район, ул. Холмогорская	-	-	437	*	спортивные площадки	-
135	Город Пермь, Свердловский район, ул. Чукотская (от ул. Холмогорской до ул. Запорожской)	-	-	4889	*	территории общего пользования, предназначенные для образования земельных участков в целях размещения линейных объектов инженерной и транспортной инфраструктуры	-
136	Город Пермь, Свердловский район, ул. Ижевская, ул. Холмогорская (от ул. Ижевской до ул. Запорожской)	-	-	21355	*	территории общего пользования, предназначенные для образования земельных участков в целях размещения линейных объектов инженерной и транспортной инфраструктуры	-

1	2	3	4	5	6	7	8
137	Город Пермь, Свердловский район, проезд (от ул. Холмогорской до дома по ул. Холмогорская, 7а)	-	-	2202	*	проезд (проход)	-
138	Город Пермь, Свердловский район, ул. Запорожская	-	-	949	*	проезд (проход)	-
139	Город Пермь, Свердловский район, проход (от дома по ул. Холмогорской,7а до ул. Запорожской)	-	-	3056	*	проезд (проход)	-
140	Город Пермь, Свердловский район, ул. Братская	-	-	397	*	проезд (проход)	-
141	Город Пермь, Свердловский район, ул. Запорожская	-	-	3889	*	территории общего пользования, предназначенные для образования земельных участков под зеленые насаждения	образование земельного участка возможно при условии внесения изменений в ПЗЗ
142	Город Пермь, Свердловский район, ул. Запорожская	-	-	1323	*	территории общего пользования, предназначенные для образования земельных участков под зеленые насаждения	образование земельного участка возможно при условии внесения изменений в ПЗЗ
143	Город Пермь, Свердловский район, ул. Запорожская	-	-	302	*	проезд (проход)	-
144	Город Пермь, Свердловский район, ул. Братская (от дома по ул. Братской, 4 до ул. Балхашской)	-	-	4552	*	территории общего пользования, предназначенные для образования земельных участков в целях размещения линейных объектов инженерной и транспортной инфраструктуры	-

1	2	3	4	5	6	7	8
145	Город Пермь, Свердловский район, вдоль домов по ул. Братской, 4, 8	-	-	16737	*	территории общего пользования, предназначенные для образования земельных участков в целях размещения линейных объектов инженерной инфраструктуры	-
146	Город Пермь, Свердловский район, ул. 2-я Зеленогорская	-	-	1496	*	территории общего пользования, предназначенные для образования земельных участков в целях размещения линейных объектов инженерной и транспортной инфраструктуры	-
147	Город Пермь, Свердловский район, проход	-	-	367	*	проезд (проход)	-
148	Город Пермь, Свердловский район, проход	-	-	240	*	проезд (проход)	-
149	Город Пермь, Свердловский район, ул. Лихвинская	-	-	252	*	территории общего пользования, предназначенные для образования земельных участков в целях размещения линейных объектов инженерной и транспортной инфраструктуры	-
150	Город Пермь, Свердловский район, ул. Ижевская	-	-	345	*	территории общего пользования, предназначенные для образования земельных участков в целях размещения линейных объектов инженерной и транспортной инфраструктуры	-
151	Город Пермь, Свердловский район, ул. Пихтовая	-	-	1769	*	территории общего пользования, предназначенные для образования земельных участков в целях размещения линейных объектов инженерной и транспортной инфраструктуры	-
152	Город Пермь, Свердловский район, проход	-	-	533	*	проезд (проход)	-

1	2	3	4	5	6	7	8
153	Город Пермь, Свердловский район, ул. Пихтовая	-	-	759	*	территории общего пользования, предназначенные для образования земельных участков в целях размещения линейных объектов инженерной и транспортной инфраструктуры	-
154	Город Пермь, Свердловский район, ул. Пихтовая	-	-	102	*	территории общего пользования, предназначенные для образования земельных участков в целях размещения линейных объектов инженерной и транспортной инфраструктуры	-
155	Город Пермь, Свердловский район, ул. Коломенская	-	-	587	*	проезд (проход)	-
156	Город Пермь, Свердловский район, ул. Коломенская	-	-	3862	*	проезд (проход)	-
157	Город Пермь, Свердловский район, проход между зданиями по ул. Коломенской, 22, ул. Краснополянской, 39 ул. Пихтовой, 30а	-	-	513	*	проезд (проход)	-
158	Город Пермь, Свердловский район, проход	-	-	326	*	проезд (проход)	-
159	Город Пермь, Свердловский район, проход	-	-	195	*	проезд (проход)	-
160	Город Пермь, Свердловский район, проезд	-	-	753	*	территории общего пользования, предназначенные для образования земельных участков в целях размещения линейных объектов инженерной и транспортной инфраструктуры	-
161	Город Пермь, Свердловский район, проезд (от ул. Пихтовой до здания по ул. Пихтовая, 30а)	-	-	569	*	территории общего пользования, предназначенные для образования земельных участков в целях размещения линейных объектов инженерной и транспортной инфраструктуры	-

1	2	3	4	5	6	7	8
162	Город Пермь, Свердловский район, ул. Краснополянская	-	-	2903	*	территории общего пользования, предназначенные для образования земельных участков в целях размещения линейных объектов инженерной и транспортной инфраструктуры	-
163	Город Пермь, Свердловский район, проезд (от ул. Коломенской до дома по ул. Полазненской, 26)	-	-	1226	*	территории общего пользования, предназначенные для образования земельных участков в целях размещения линейных объектов инженерной и транспортной инфраструктуры	-
164	Город Пермь, Свердловский район, ул. Коломенская	-	-	15284	*	территории общего пользования, предназначенные для образования земельных участков в целях размещения линейных объектов инженерной и транспортной инфраструктуры	-
165	Город Пермь, Свердловский район, проезд (от ул. Коломенской до дома по ул. Полазненской, 26	-	-	1965	*	территории общего пользования, предназначенные для образования земельных участков в целях размещения линейных объектов инженерной и транспортной инфраструктуры	-
166	Город Пермь, Свердловский район, ул. Пихтовая (от ул. Братской до ул. Загарьинской)	-	-	19256	*	территории общего пользования, предназначенные для образования земельных участков в целях размещения линейных объектов инженерной и транспортной инфраструктуры	-
167	Город Пермь, Свердловский район, ул. Загарьинская (от ул. Коломенской до ул. Краснополянской)	-	-	2558	*	территории общего пользования, предназначенные для образования земельных участков в целях размещения линейных объектов инженерной и транспортной инфраструктуры	-
168	Город Пермь, Свердловский район, ул. Загарьинская (от ул. Краснополянской до ул. Пихтовой)	-	-	1951	*	территории общего пользования, предназначенные для образования земельных участков в целях размещения линейных объектов инженерной и транспортной инфраструктуры	-

1	2	3	4	5	6	7	8
169	Город Пермь, Свердловский район, ул. Пихтовая (от ул. Загарьинской до ул. Краснополянской)	-	-	18331	*	территории общего пользования, предназначенные для образования земельных участков в целях размещения линейных объектов инженерной и транспортной инфраструктуры	-
170	Город Пермь, Свердловский район, ул. Героев Хасана	-	-	142	*	территории общего пользования, предназначенные для образования земельных участков в целях размещения линейных объектов инженерной и транспортной инфраструктуры	-
171	Город Пермь, Свердловский район, ул. Косьвинская (от ул. Коломенской до ул. Краснополянской)	-	-	2107	*	территории общего пользования, предназначенные для образования земельных участков в целях размещения линейных объектов инженерной и транспортной инфраструктуры	-
172	Город Пермь, Свердловский район, ул. Косьвинская (от ул. Краснополянской до ул. Пихтовой)	-	-	2756	*	территории общего пользования, предназначенные для образования земельных участков в целях размещения линейных объектов инженерной и транспортной инфраструктуры	-
173	Город Пермь, Свердловский район, ул. Бригадирская (от ул. Коломенской до ул. Краснополянской)	-	-	1171	*	территории общего пользования, предназначенные для образования земельных участков в целях размещения линейных объектов инженерной и транспортной инфраструктуры	-
174	Город Пермь, Свердловский район, ул. Бригадирская (от ул. Краснополянской до ул. Пихтовой)	-	-	1483	*	территории общего пользования, предназначенные для образования земельных участков в целях размещения линейных объектов инженерной и транспортной инфраструктуры	-
175	Город Пермь, Свердловский район, ул. Нейвинская (от ул. Полазненской до ул. Коломенской)	-	-	2546	*	территории общего пользования, предназначенные для образования земельных участков в целях размещения линейных объектов инженерной и транспортной инфраструктуры	-

1	2	3	4	5	6	7	8
176	Город Пермь, Свердловский район, проезд (от ул. Нейвинской до ул. Краснополянской)	-	-	1909	*	территории общего пользования, предназначенные для образования земельных участков в целях размещения линейных объектов инженерной и транспортной инфраструктуры	-
177	Город Пермь, Свердловский район, проезд (от ул. Краснополянской до ул. Пихтовой)	-	-	1597	*	территории общего пользования, предназначенные для образования земельных участков в целях размещения линейных объектов инженерной и транспортной инфраструктуры	-
178	Город Пермь, Свердловский район, ул. Нейвинская (от дома по ул. Нейвинской, 10 до дома по ул. Нейвинской, 14)	-	-	6388	*	территории общего пользования, предназначенные для образования земельных участков в целях размещения линейных объектов инженерной и транспортной инфраструктуры	-
179	Город Пермь, Свердловский район, проезд (от ул. Нейвинской до ул. Лиственной)	-	-	400	*	территории общего пользования, предназначенные для образования земельных участков в целях размещения линейных объектов инженерной и транспортной инфраструктуры	-
180	Город Пермь, Свердловский район, ул. Лиственная	-	-	4150	*	территории общего пользования, предназначенные для образования земельных участков в целях размещения линейных объектов инженерной и транспортной инфраструктуры	-
181	Город Пермь, Свердловский район, проход (от ул. Кустовой до ул. Краснополянской)	-	-	781	*	проезд (проход)	-
182	Город Пермь, Свердловский район, переулок Ашапский	-	-	2236	*	территории общего пользования, предназначенные для образования земельных участков в целях размещения линейных объектов инженерной и транспортной инфраструктуры	-

1	2	3	4	5	6	7	8
183	Город Пермь, Свердловский район, ул. Кустовая	-	-	5059	*	территории общего пользования, предназначенные для образования земельных участков в целях размещения линейных объектов инженерной и транспортной инфраструктуры	-
184	Город Пермь, Свердловский район, проезд (от дома по ул. Серпуховской, 17 до ул. Кустовой)	-	-	3729	*	территории общего пользования, предназначенные для образования земельных участков в целях размещения линейных объектов инженерной инфраструктуры	-
185	Город Пермь, Свердловский район, ул. Серпуховская (от ул. Героев Хасана до ул. Краснополянской)	-	-	3711	*	территории общего пользования, предназначенные для образования земельных участков в целях размещения линейных объектов инженерной и транспортной инфраструктуры	-
186	Город Пермь, Свердловский район, проезд (от ул. Серпуховской до ул. Уденской)	-	-	307	*	проезд (проход)	-
187	Город Пермь, Свердловский район, ул. Уденская (от ул. Краснополянской вдоль дома по ул. Серпуховской, 6)	-	-	1525	*	территории общего пользования, предназначенные для образования земельных участков в целях размещения линейных объектов инженерной и транспортной инфраструктуры	-
188	Город Пермь, Свердловский район, ул. Козьмы Минина	-	-	11834	*	территории общего пользования, предназначенные для образования земельных участков в целях размещения линейных объектов инженерной и транспортной инфраструктуры	-
189	Город Пермь, Свердловский район, проезд	-	-	1232	*	территории общего пользования, предназначенные для образования земельных участков в целях размещения линейных объектов инженерной инфраструктуры	-

1	2	3	4	5	6	7	8
190	Город Пермь, Свердловский район, ул. Краснополянская	-	-	165	*	территории общего пользования, предназначенные для образования земельных участков в целях размещения линейных объектов инженерной и транспортной инфраструктуры	-
191	Город Пермь, Свердловский район, проход	-	-	753	*	проезд (проход)	-
192	Город Пермь, Свердловский район, ул. 3-я Нейвинская	-	-	2754	*	территории общего пользования, предназначенные для образования земельных участков в целях размещения линейных объектов инженерной и транспортной инфраструктуры	-
193	Город Пермь, Свердловский район, ул. 4-я Нейвинская	-	-	928	*	проезд (проход)	-
194	Город Пермь, Свердловский район, ул. 3-я Нейвинская	-	-	2060	*	территории общего пользования, предназначенные для образования земельных участков в целях размещения линейных объектов инженерной и транспортной инфраструктуры	-
195	Город Пермь, Свердловский район, ул. 1-я Нейвинская	-	-	1064	*	территории общего пользования, предназначенные для образования земельных участков в целях размещения линейных объектов инженерной и транспортной инфраструктуры	-
196	Город Пермь, Свердловский район, проезд (от ул. Серпуховской до ул. 1-й Нейвинской)	-	-	1221	*	проезд (проход)	-
197	Город Пермь, Свердловский район, ул. 2-я Нейвинская	-	-	1640	*	территории общего пользования, предназначенные для образования земельных участков в целях размещения линейных объектов инженерной и транспортной инфраструктуры	-

1	2	3	4	5	6	7	8
198	Город Пермь, Свердловский район, ул. Нейвинская	-	-	2315	*	территории общего пользования, предназначенные для образования земельных участков в целях размещения линейных объектов инженерной и транспортной инфраструктуры	-
199	Город Пермь, Свердловский район, проезд	-	-	855	*	проезд (проход)	-
200	Город Пермь, Свердловский район, ул. Героев Хасана	-	-	577	*	территории общего пользования, предназначенные для образования земельных участков в целях размещения линейных объектов инженерной и транспортной инфраструктуры	-
201	Город Пермь, Свердловский район, ул. Полазненская (от ул. Ординской до ул. Нейвинской)	-	-	8208	*	территории общего пользования, предназначенные для образования земельных участков в целях размещения линейных объектов инженерной и транспортной инфраструктуры	-
202	Город Пермь, Свердловский район, ул. Ординская	-	-	13271	*	территории общего пользования, предназначенные для образования земельных участков в целях размещения линейных объектов инженерной и транспортной инфраструктуры	-
203	Город Пермь, Свердловский район, ул. Полазненская (от ул. Ординской до ул. Ижевской	-	-	2575	*	территории общего пользования, предназначенные для образования земельных участков в целях размещения линейных объектов инженерной и транспортной инфраструктуры	-
204	Город Пермь, Свердловский район, проезд (от ул. Полазненской до дома по ул. Полазненской, 81)	-	-	578	*	территории общего пользования, предназначенные для образования земельных участков в целях размещения линейных объектов инженерной и транспортной инфраструктуры	-

1	2	3	4	5	6	7	8
205	Город Пермь, Свердловский район, ул. Ижевская (от ул. Полазненской до дома по ул. Полазненской, 61)	-	-	955	*	территории общего пользования, предназначенные для образования земельных участков в целях размещения линейных объектов инженерной и транспортной инфраструктуры	-
206	Город Пермь, Свердловский район, ул. Полазненская (от дома по ул. Полазненской, 7 до дома по ул. Полазненской, 25)	-	-	1315	*	территории общего пользования, предназначенные для образования земельных участков в целях размещения линейных объектов инженерной и транспортной инфраструктуры	-
207	Город Пермь, Свердловский район, ул. Братская	-	-	104	*	территории общего пользования, предназначенные для образования земельных участков в целях размещения линейных объектов инженерной и транспортной инфраструктуры	-
208	Город Пермь, Свердловский район, ул. Братская (от ул. Туркестанской до ул. Лихвинской)	-	-	6626	*	территории общего пользования, предназначенные для образования земельных участков в целях размещения линейных объектов инженерной и транспортной инфраструктуры	-
209	Город Пермь, Свердловский район, ул. Братская	-	-	2254	-	организации	для предоставления на торгах (конкурсах, аукционах)
210	Город Пермь, Свердловский район, ул. Братская	-	-	2175	-	организации	для предоставления на торгах (конкурсах, аукционах)
211	Город Пермь, Свердловский район, ул. Южноуральская, 34	-	-	698	*	спортивные площадки	-
212	-	ФГУП «Пермское НПО «Биомед»	город Пермь, Свердловский район, ул. Казахская, 72	6631	-	многоквартирные жилые дома	под существующий объект капитального строительства

1	2	3	4	5	6	7	8
213	-	-	город Пермь, Свердловский район, ул. Симферопольская, 70	1241	*	многоквартирные жилые дома	под существующий объект капитального строительства, образование земельного участка возможно при условии внесения изменений в ПЗЗ
214	-	-	город Пермь, Свердловский район, ул. Симферопольская, 72	1241	*	многоквартирные жилые дома	под существующий объект капитального строительства, образование земельного участка возможно при условии внесения изменений в ПЗЗ
215	Город Пермь, Свердловский район, ул. Сахалинская	-	-	1840	*	спортивные площадки	-
216	-	собственники помещений многоквартирного дома	город Пермь, Свердловский район, ул. Братская, 171а	2287	-	многоквартирные жилые дома	под существующий объект капитального строительства
217	Город Пермь, Свердловский район, ул. Братская	-	-	450	*	проезд (проход)	-
218	Город Пермь, Свердловский район, ул. Братская	-	-	883	*	зеленые насаждения	-
219	-	ГБОУ «Школа-интернат для детей с нарушением зрения»	Пермский край, г. Пермь, Свердловский район, ул. Самаркандская, 32	19142	-	общеобразовательные учреждения (школы, гимназии, прочие)	для увеличения ранее предоставленного земельного участка
220	Город Пермь, Свердловский район, ул. Братская	-	-	625	*	зеленые насаждения	-

1	2	3	4	5	6	7	8
221	Город Пермь, Свердловский район, ул. Братская	-	-	526	*	проезд (проход)	-
222	Город Пермь, Свердловский район, ул. Братская	-	-	862	*	детские площадки с элементами озеленения	-
223	Город Пермь, Свердловский район, ул. Братская	-	-	1293	*	зеленые насаждения	-
224	Город Пермь, Свердловский район, ул. Холмогорская	-	-	1340	*	территории общего пользования, предназначенные для образования земельных участков под зеленые насаждения	-
225	Город Пермь, Свердловский район, ул. Холмогорская	-	-	1461	*	территории общего пользования, предназначенные для образования земельных участков под зеленые насаждения	-
226	Город Пермь, Свердловский район, ул. Холмогорская	-	-	1917	*	спортивные площадки	-
227	-	-	город Пермь, Свердловский район, ул. Запорожская, 1	3556	-	многоквартирные жилые дома	под существующий объект капитального строительства
228	-	-	город Пермь, Свердловский район, ул. Запорожская, 1/1	1200	-	многоквартирные жилые дома	под существующий объект капитального строительства
229	Город Пермь, Свердловский район, ул. Запорожская	-	-	1843	*	стоянки легковых автомобилей на открытых площадках	для совместного использования жителями многоквартирных домов по адресам: ул. Запорожская, 1, ул. Запорожская, 1/1

1	2	3	4	5	6	7	8
230	Город Пермь, Свердловский район, ул. Запорожская	-	-	999	*	детские площадки с элементами озеленения	для совместного использования жителями многоквартирных домов по адресам: ул. Запорожская, 1, ул. Запорожская, 1/1
231	Город Пермь, Свердловский район, ул. Запорожская	-	-	1192	*	проезд (проход)	для совместного использования жителями многоквартирных домов по адресам: ул. Запорожская, 1, ул. Запорожская, 1/1
232	Город Пермь, Свердловский район, ул. Запорожская	-	-	2309	*	стоянки легковых автомобилей на открытых площадках	для совместного использования жителями многоквартирных домов по адресам: ул. Запорожская, 1, ул. Запорожская, 1/1
233	Город Пермь, Свердловский район, ул. Холмогорская	-	-	1638	*	спортивные площадки	-
234	Город Пермь, Свердловский район, ул. Холмогорская	-	-	909	*	проезд (проход)	-
235	Город Пермь, Свердловский район, ул. Холмогорская	-	-	676	-	стоянки легковых автомобилей на открытых площадках	-
236	Город Пермь, Свердловский район, ул. Чукотская	-	-	1346	-	стоянки легковых автомобилей на открытых площадках	-
237	-	собственники жилых и нежилых помещений (ЖСК № 42)	город Пермь, Свердловский район, ул. Холмогорская, 25	4370	-	многоквартирные жилые дома	под существующий объект капитального строительства

1	2	3	4	5	6	7	8
238	-	-	город Пермь, Свердловский район, ул. Запорожская, 11	3095	-	многоквартирные жилые дома	под существующий объект капитального строительства
239	-	-	город Пермь, Свердловский район, ул. Холмогорская, 7а	4413	-	отдельно стоящие и встроенно-пристроенные объекты капитального строительства нежилого назначения на нижних этажах	под существующий объект капитального строительства
240	Город Пермь, Свердловский район, ул. Холмогорская	-	-	3941	*	зеленые насаждения	-
241	Город Пермь, Свердловский район, ул. Холмогорская, 9а	-	-	9384	-	многоквартирные жилые дома	-
242	Город Пермь, Свердловский район, ул. Краснополянская, 40	-	-	1348	*	территории общего пользования, предназначенные для образования земельных участков в целях размещения линейных объектов инженерной и транспортной инфраструктуры	резервирование земельного участка в соответствии со ст. 56.1 Земельного кодекса Российской Федерации для муниципальных нужд в целях реконструкции ул. Краснополянской в Свердловском районе города Перми
243	Город Пермь, Свердловский район, ул. Краснополянская, 38, ул. Загарьинская, 4	-	-	1265	*	территории общего пользования, предназначенные для образования земельных участков в целях размещения линейных объектов инженерной и транспортной инфраструктуры	резервирование земельного участка в соответствии со ст. 56.1 Земельного кодекса Российской Федерации для муниципальных нужд в целях реконструкции ул. Краснополянской в Свердловском районе города Перми

1	2	3	4	5	6	7	8
244	Город Пермь, Свердловский район, с западной стороны дома по ул. Краснополянской, 36, ул. Загарьинской, 5	-	-	142	*	территории общего пользования, предназначенные для образования земельных участков в целях размещения линейных объектов инженерной и транспортной инфраструктуры	-
245	Город Пермь, Свердловский район, ул. Краснополянская	-	-	635	*	территории общего пользования, предназначенные для образования земельных участков в целях размещения линейных объектов инженерной и транспортной инфраструктуры	-
246	Город Пермь, Свердловский район, ул. Краснополянская	-	-	449	*	территории общего пользования, предназначенные для образования земельных участков в целях размещения линейных объектов инженерной и транспортной инфраструктуры	-
247	Город Пермь, Свердловский район, ул. Краснополянская	-	-	286	*	территории общего пользования, предназначенные для образования земельных участков в целях размещения линейных объектов инженерной и транспортной инфраструктуры	-
248	-	собственники помещений в многоквартирном доме	город Пермь, Свердловский район, ул. Краснополянская, 15	1948	-	многоквартирные жилые дома	под существующий объект капитального строительства
249	Город Пермь, Свердловский район, ул. Краснополянская	-	-	113	*	территории общего пользования, предназначенные для образования земельных участков в целях размещения линейных объектов инженерной и транспортной инфраструктуры	резервирование земельного участка в соответствии со ст. 56.1 Земельного кодекса Российской Федерации для муниципальных нужд в целях реконструкции ул. Краснополянской в Свердловском районе города Перми

1	2	3	4	5	6	7	8
250	-	собственники помещений в многоквартирном доме	город Пермь, Свердловский район, ул. Краснополянская, 13	2675	-	многоквартирные жилые дома	под существующий объект капитального строительства
251	Город Пермь, Свердловский район, ул. Краснополянская	-	-	240	*	территории общего пользования, предназначенные для образования земельных участков в целях размещения линейных объектов инженерной и транспортной инфраструктуры	резервирование земельного участка в соответствии со ст. 56.1 Земельного кодекса Российской Федерации для муниципальных нужд в целях реконструкции ул. Краснополянской в Свердловском районе города Перми
252	Город Пермь, Свердловский район, ул. Краснополянская	-	-	171	*	территории общего пользования, предназначенные для образования земельных участков в целях размещения линейных объектов инженерной и транспортной инфраструктуры	резервирование земельного участка в соответствии со ст. 56.1 Земельного кодекса Российской Федерации для муниципальных нужд в целях реконструкции ул. Краснополянской в Свердловском районе города Перми
253	-	собственники помещений в многоквартирном доме	город Пермь, Свердловский район, ул. Краснополянская, 12	5725	-	многоквартирные жилые дома	под существующий объект капитального строительства

1	2	3	4	5	6	7	8
254	Город Пермь, Свердловский район, ул. Краснополянская	-	-	190	*	территории общего пользования, предназначенные для образования земельных участков в целях размещения линейных объектов инженерной и транспортной инфраструктуры	резервирование земельного участка в соответствии со ст. 56.1 Земельного кодекса Российской Федерации для муниципальных нужд в целях реконструкции ул. Краснополянской в Свердловском районе города Перми
255	-	собственники помещений в многоквартирном доме	город Пермь, Свердловский район, ул. Краснополянская, 10	1823	-	многоквартирные жилые дома	под существующий объект капитального строительства
256	Город Пермь, Свердловский район, ул. Краснополянская	-	-	29	*	территории общего пользования, предназначенные для образования земельных участков в целях размещения линейных объектов инженерной и транспортной инфраструктуры	-
257	Город Пермь, Свердловский район, ул. Краснополянская	-	-	172	*	территории общего пользования, предназначенные для образования земельных участков в целях размещения линейных объектов инженерной и транспортной инфраструктуры	-
258	-	собственники помещений в многоквартирном доме	город Пермь, Свердловский район, ул. Краснополянская, 11	1490	-	многоквартирные жилые дома	под существующий объект капитального строительства

1	2	3	4	5	6	7	8
259	Город Пермь, Свердловский район, ул. Краснополянская	-	-	96	*	территории общего пользования, предназначенные для образования земельных участков в целях размещения линейных объектов инженерной и транспортной инфраструктуры	резервирование земельного участка в соответствии со ст. 56.1 Земельного кодекса Российской Федерации для муниципальных нужд в целях реконструкции ул. Краснополянской в Свердловском районе города Перми
260	Город Пермь, Свердловский район, ул. Краснополянская	-	-	272	*	территории общего пользования, предназначенные для образования земельных участков в целях размещения линейных объектов инженерной и транспортной инфраструктуры	резервирование земельного участка в соответствии со ст. 56.1 Земельного кодекса Российской Федерации для муниципальных нужд в целях реконструкции ул. Краснополянской в Свердловском районе города Перми
261	-	Баженков Денис Александрович, ФГУП «Машиностроительный завод имени Ф.Э. Дзержинского»	город Пермь, Свердловский район, ул. Краснополянская, 6	2252	-	многоквартирные жилые дома	под существующий объект капитального строительства
262	-	собственники жилых помещений	город Пермь, Свердловский район, ул. Краснополянская, 9	4166	-	многоквартирные жилые дома	под существующий объект капитального строительства

1	2	3	4	5	6	7	8
263	Город Пермь, Свердловский район, ул. Краснополянская	-	-	354	*	территории общего пользования, предназначенные для образования земельных участков в целях размещения линейных объектов инженерной и транспортной инфраструктуры	резервирование земельного участка в соответствии со ст. 56.1 Земельного кодекса Российской Федерации для муниципальных нужд в целях реконструкции ул. Краснополянской в Свердловском районе города Перми
264	Город Пермь, Свердловский район, ул. Краснополянская	-	-	963	*	территории общего пользования, предназначенные для образования земельных участков в целях размещения линейных объектов инженерной и транспортной инфраструктуры	-
265	Город Пермь, Свердловский район, ул. Краснополянская	-	-	351	*	территории общего пользования, предназначенные для образования земельных участков в целях размещения линейных объектов инженерной и транспортной инфраструктуры	резервирование земельного участка в соответствии со ст. 56.1 Земельного кодекса Российской Федерации для муниципальных нужд в целях реконструкции ул. Краснополянской в Свердловском районе города Перми
266	-	собственники помещений в многоквартирном доме	город Пермь, Свердловский район, ул. Краснополянская, 4	3190	-	многоквартирные жилые дома	под существующий объект капитального строительства

1	2	3	4	5	6	7	8
267	Город Пермь, Свердловский район, ул. Краснополянская	-	-	227	*	территории общего пользования, предназначенные для образования земельных участков в целях размещения линейных объектов инженерной и транспортной инфраструктуры	-
268	Город Пермь, Свердловский район, ул. Пихтовая	-	-	450	*	проезд (проход)	-
269	Город Пермь, Свердловский район, ул. Пихтовая	-	-	2047	*	спортивные площадки	-
270	Город Пермь, Свердловский район, ул. Коломенская	-	-	842	*	площадки для отдыха с элементами озеленения	-
271	Город Пермь, Свердловский район, ул. Краснополянская	-	-	4382	*	территории общего пользования, предназначенные для образования земельных участков под зеленые насаждения	-
272	Город Пермь, Свердловский район, ул. Краснополянская	-	-	4982	*	территории общего пользования, предназначенные для образования земельных участков под зеленые насаждения	образование земельного участка возможно при условии внесения изменений в ПЗЗ
273	Город Пермь, Свердловский район, ул. Краснополянская	-	-	3584	-	спортклубы, спортивные, спортивно-оздоровительные учреждения	для предоставления на торгах (конкурсах, аукционах)
274	Город Пермь, Свердловский район, ул. Лиственная	-	-	1942	*	зеленые насаждения	-
275	Город Пермь, Свердловский район, ул. Лиственная	-	-	1215	*	спортивные площадки	-
276	Город Пермь, Свердловский район, ул. Краснополянская	-	-	2086	*	территории общего пользования, предназначенные для образования земельных участков под зеленые насаждения	-

1	2	3	4	5	6	7	8
277	-	МУЖРЭП «Владимирский»	город Пермь, Свердловский район, ул. Серпуховская, 5	4281	-	многоквартирные жилые дома	под существующий объект капитального строительства
278	Город Пермь, Свердловский район, ул. Краснополянская	-	-	2018	-	проезд (проход)	-
279	Город Пермь, Свердловский район, ул. Краснополянская	-	-	6688	-	территории общего пользования, предназначенные для образования земельных участков под зеленые насаждения	-
280	Город Пермь, Свердловский район, ул. Серпуховская	-	-	900	*	зеленые насаждения	-
281	Город Пермь, Свердловский район, ул. Серпуховская	-	-	780	*	площадки для отдыха с элементами озеленения	-
282	Город Пермь, Свердловский район, ул. Серпуховская	-	-	434	*	проезд (проход)	-
283	Город Пермь, Свердловский район, ул. Нейвинская	-	-	1901	-	отдельно стоящие и встроенно-пристроенные объекты капитального строительства нежилого назначения на нижних этажах	для предоставления на торгах (конкурсах, аукционах)
284	Город Пермь, Свердловский район, ул. Нейвинская	-	-	4810	-	многоквартирные жилые дома	для предоставления на торгах (конкурсах, аукционах)
285	Город Пермь, Свердловский район, ул. 2-я Нейвинская	-	-	550	*	проезд (проход)	-
286	Город Пермь, Свердловский район, ул. 2-я Нейвинская	-	-	3196	-	многоквартирные жилые дома	для предоставления на торгах (конкурсах, аукционах)
287	Город Пермь, Свердловский район, ул. Серпуховская	-	-	785	*	проезд (проход)	-

1	2	3	4	5	6	7	8
288	Город Пермь, Свердловский район, ул. Нейвинская	-	-	2296	-	спортивные площадки	-
289	Город Пермь, Свердловский район, ул. Нейвинская	-	-	2658	-	детские площадки с элементами озеленения	-
290	-	Муниципальное образование г. Пермь, МОУ «Средняя общеобразовательная школа № 94»	город Пермь, Свердловский район, ул. Героев Хасана, 89	18033	-	общеобразовательные учреждения в отдельно стоящих объектах капитального строительства (школы, гимназии, прочие)	для увеличения ранее предоставленного земельного участка
291	Город Пермь, Свердловский район, ул. Краснополянская, 7	-	-	874	-	отдельно стоящие и встроенно-пристроенные объекты капитального строительства нежилого назначения на нижних этажах	образование земельного участка возможно путем перераспределения земельного участка с кадастровым номером 59:01:4410884:1312, находящимся в частной собственности с земельным участком с кадастровым номером 59:01:0000000:77800, находящимся в муниципальной собственности, в целях исключения нерационального использования земель, вкрапливания

1	2	3	4	5	6	7	8
292	Город Пермь, Свердловский район, ул. Краснополянская, 7	-	-	1185	-	административно-хозяйственные, деловые, общественные учреждения и организации	образование земельного участка возможно путем перераспределения земельного участка с кадастровым номером 59:01:4410884:2, находящимся в общей долевой собственности с неразграниченными землями, находящимися в государственной собственности, в целях исключения нерационального использования земель, вкрапливания, чересполосицы
293	Город Пермь, Свердловский район, ул. Героев Хасана	-	-	1260	*	спортивные площадки	-
294	Город Пермь, Свердловский район, ул. Героев Хасана	-	-	310	*	проезд (проход)	-
295	Город Пермь, Свердловский район, ул. Красноуфимская	-	-	90	-	индивидуальное жилищное строительство	для предоставления на торгах (конкурсах, аукционах)
296	Город Пермь, Свердловский район, ул. Запорожская	-	-	259	*	проезд (проход)	-
297	Город Пермь, Свердловский район, ул. Старцева	-	-	930	*	территории общего пользования, предназначенные для образования земельных участков в целях размещения линейных объектов инженерной и транспортной инфраструктуры	-

1	2	3	4	5	6	7	8
298	Город Пермь, Свердловский район, ул. Краснополянская	-	-	1088	*	территории общего пользования, предназначенные для образования земельных участков в целях размещения линейных объектов инженерной и транспортной инфраструктуры	-
299	-	-	город Пермь, Свердловский район, ул. Загарьинская, 2	1210	-	многоквартирные жилые дома	под существующий объект капитального строительства
300	Город Пермь, Свердловский район, ул. Краснополянская	-	-	47	*	территории общего пользования, предназначенные для образования земельных участков в целях размещения линейных объектов инженерной и транспортной инфраструктуры	резервирование земельного участка в соответствии со ст. 56.1 Земельного кодекса Российской Федерации для муниципальных нужд в целях реконструкции ул. Краснополянской в Свердловском районе города Перми
301	Город Пермь, Свердловский район, ул. Братская	-	-	1047	-	объекты общественного питания	для предоставления на торгах (конкурсах, аукционах)
302	Город Пермь, Свердловский район, ул. Героев Хасана	-	-	4846	*	территории общего пользования, предназначенные для образования земельных участков под зеленые насаждения	-
303	-	-	город Пермь, Свердловский район, ул. Коломенская, 11а	176	-	ЦТП, ТП, РП	под существующий объект капитального строительства
304	Город Пермь, Свердловский район, ул. Братская	-	-	1931	*	зеленые насаждения	-

1	2	3	4	5	6	7	8
305	Город Пермь, Свердловский район, между домами по ул. Ординской, 8 и по ул. Нейвинской, 9	-	-	593	*	проезд (проход)	-
306	-	-	город Пермь, Свердловский район, ул. Полазненская	596	-	ЭП, РС, РП, ВНС, КНС, ЦТП, ТП, ГРУ площадью застройки более 100 кв. м, предназначенные для обслуживания линейных объектов, на отдельном земельном участке	под существующий объект капитального строительства
307	Город Пермь, Свердловский район, ул. Коломенская, 5	-	-	2028	-	магазины общей площадью не более 1500 кв. м	под существующий объект капитального строительства
308	-	-	город Пермь, Свердловский район, ул. Нейвинская	354	-	канализационные насосные станции	под существующий объект капитального строительства
309	Город Пермь, Свердловский район, ул. Холмогорская	-	-	2919	-	многоквартирные жилые дома	для предоставления на торгах (конкурсах, аукционах)
310	-	-	город Пермь, Свердловский район, ул. Героев Хасана	745	-	ЭП, РС, РП, ВНС, КНС, ЦТП, ТП, ГРУ площадью застройки более 100 кв. м, предназначенные для обслуживания линейных объектов, на отдельном земельном участке	под существующий объект капитального строительства
311	Город Пермь, Свердловский район, ул. Нейвинская	-	-	2673	*	площадки для отдыха с элементами озеленения	-
312	Город Пермь, Свердловский район, ул. Нейвинская	-	-	1459	*	спортивные площадки	-
313	-	-	город Пермь, Свердловский район, ул. Серпуховская, 8	3859	-	общежития	под существующий объект капитального строительства

1	2	3	4	5	6	7	8
314	Город Пермь, Свердловский район, ул. Ижевская	-	-	282	-	канализационные насосные станции	под строительство объекта инженерной инфраструктуры
315	Город Пермь, Свердловский район, ул. Героев Хасана	-	-	2015	-	бани, сауны	для предоставления на торгах (конкурсах, аукционах)
316	-	-	город Пермь, Свердловский район, ул. Бригадирская, 1	1592	-	многоквартирные жилые дома	под существующий объект капитального строительства
317	-	-	город Пермь, Свердловский район, ул. Кустовая, 3	1398	-	многоквартирные жилые дома	под существующий объект капитального строительства
318	Город Пермь, Свердловский район, проезд (к домам по ул. Горловская, 106 и по ул. Холмогорской, 50а)	-	-	407	*	проезд (проход)	-
319	Город Пермь, Свердловский район, ул. Братская	-	-	819	*	проезд (проход)	-
320	-	-	город Пермь, Свердловский район, ул. Братская, 129	1240	-	многоквартирные жилые дома	под существующий объект капитального строительства, образование земельного участка возможно при условии внесения изменений в ПЗЗ
321	-	-	город Пермь, Свердловский район, ул. Узбекская, 80	1380	-	многоквартирные жилые дома	под существующий объект капитального строительства, образование земельного участка возможно при условии внесения изменений в ПЗЗ

1	2	3	4	5	6	7	8
322	-	-	город Пермь, Свердловский район, ул. Узбекская, 82	1213	-	многоквартирные жилые дома	под существующий объект капитального строительства, образование земельного участка возможно при условии внесения изменений в ПЗЗ
323	Город Пермь, Свердловский район, ул. Серпуховская	-	-	1095	*	площадки для отдыха с элементами озеленения	-
324	-	-	город Пермь, Свердловский район, ул. Серпуховская	209	-	канализационные насосные станции	под существующий объект капитального строительства
325	Город Пермь, Свердловский район, ул. Запорожская	-	-	824	-	территории общего пользования, предназначенные для образования земельных участков под зеленые насаждения	-
326	-	-	город Пермь, Свердловский район, ул. Коломенская, 16	1219	-	многоквартирные жилые дома	под существующий объект капитального строительства
327	-	-	город Пермь, Свердловский район, ул. Коломенская, 14	1216	-	многоквартирные жилые дома	под существующий объект капитального строительства
328	-	-	город Пермь, Свердловский район, ул. Коломенская, 12	1214	-	многоквартирные жилые дома	под существующий объект капитального строительства
329	-	-	город Пермь, Свердловский район, ул. Коломенская, 10	1235	-	многоквартирные жилые дома	под существующий объект капитального строительства

1	2	3	4	5	6	7	8
330	-	-	город Пермь, Свердловский район, ул. Косьвинская, 6	1491	-	многоквартирные жилые дома	под существующий объект капитального строительства
331	-	-	город Пермь, Свердловский район, ул. Краснополянская, 31	1226	-	многоквартирные жилые дома	под существующий объект капитального строительства
332	-	-	город Пермь, Свердловский район, ул. Краснополянская, 33	1292	-	многоквартирные жилые дома	под существующий объект капитального строительства
333	-	-	город Пермь, Свердловский район, ул. Косьвинская, 11	7979	-	многоквартирные жилые дома	под существующий объект капитального строительства
334	-	-	город Пермь, Свердловский район, ул. Полазненская	36	-	объекты системы газоснабжения	под существующий объект инженерной инфраструктуры
335	-	-	город Пермь, Свердловский район, ул. Пихтовая	108	-	ЦТП, ТП, РП	под существующий объект капитального строительства
336	-	ОАО «Уралсвязьинформ»	край Пермский, г. Пермь, Свердловский район, ул. 1-я Нейвинская, 1	3483	-	общежития	под существующий объект капитального строительства
337	Город Пермь, Свердловский район, ул. Пихтовая	-	-	767	*	спортивные площадки	-
338	Город Пермь, Свердловский район, ул. Лихвинская	-	-	3181	*	территории общего пользования, предназначенные для образования земельных участков под зеленые насаждения	образование земельного участка возможно при условии внесения изменений в ПЗЗ
339	Город Пермь, Свердловский район, ул. Братская	-	-	197	*	проезд (проход)	-

Экспликация земельных участков, подлежащих резервированию и изъятию (в том числе в части СТН, часть И14, часть Г7, Г6) (фрагмент 3)

Условный номер на плане фактического землепользования	Кадастровый номер земельного участка	Адрес земельного участка	Землепользователь	Вид права	Вид разрешенного использования	Цель резервирования	Площадь земельного участка, кв. м.	Площадь резервируемой части, кв. м.
1	2	3	4	5	6	7	8	9
2227	59:01:4410914:18	город Пермь, район Свердловский, ул. Краснополянская, 40	собственники помещений многоквартирного дома	общая долевая собственность	под многоквартирный жилой дом	реконструкция ул. Краснополянской в Свердловском районе города Перми	1348	1348
2226	59:01:4410914:29	город Пермь, район Свердловский, ул. Загарьинская, 4, ул. Краснополянская, 38	собственники помещений многоквартирного дома	общая долевая собственность	под многоквартирный жилой дом	реконструкция ул. Краснополянской в Свердловском районе города Перми	1265	1265
2316	59:01:4411056:10	город Пермь, Свердловский район, ул. Краснополянская, 15	собственники помещений в многоквартирном доме	общая долевая собственность	многоквартирные жилые дома	реконструкция ул. Краснополянской в Свердловском районе города Перми	2061	113
2318	59:01:4411056:9	город Пермь, район Свердловский, ул. Краснополянская, 13	собственники помещений в многоквартирном доме	общая долевая собственность	жилой дом	реконструкция ул. Краснополянской в Свердловском районе города Перми	2909	240
2409	59:01:4410882:20	город Пермь, Свердловский район, ул. Краснополянская, 12	собственники помещений в многоквартирном доме	общая долевая собственность	многоквартирные жилые дома этажностью 4 этажа и выше	реконструкция ул. Краснополянской в Свердловском районе города Перми	5896	171
2410	59:01:4410882:23	город Пермь, Свердловский район, ул. Краснополянская, 10	собственники помещений в многоквартирном доме	общая долевая собственность	многоквартирные жилые дома этажностью 4 этажа и выше	реконструкция ул. Краснополянской в Свердловском районе города Перми	2013	190

1	2	3	4	5	6	7	8	9
2319	59:01:4410913:8	город Пермь, район Свердловский, ул. Краснополянская, 11	собственники помещений в многоквартирном доме	общая долевая собственность	жилой дом	реконструкция ул. Краснополянской в Свердловском районе города Перми	1586	96
2412	59:01:4410882:21	город Пермь, Свердловский район, ул. Краснополянская, 6	Баженков Денис Александрович, ФГУП «Машиностроительный завод имени Ф.Э. Дзержинского» (ИНН 5903004703)	долевая собственность, постоянное (бессрочное) пользование	многоквартирные жилые дома разных типов со встроенно-пристроенными помещениями делового, культурного и обслуживающего назначения	реконструкция ул. Краснополянской в Свердловском районе города Перми	2524	272
2322	59:01:4410913:5	город Пермь, Свердловский район, ул. Краснополянская, 9	собственники жилых помещений	общая долевая собственность	жилой дом с административными помещениями	реконструкция ул. Краснополянской в Свердловском районе города Перми	4520	354
2413	59:01:4410882:16	город Пермь, Свердловский район, ул. Краснополянская, 4	собственники помещений в многоквартирном доме	общая долевая собственность	многоквартирные жилые дома этажностью 4 этажа и выше	реконструкция ул. Краснополянской в Свердловском районе города Перми	3540	351
2225	59:01:4410914:15	город Пермь, район Свердловский, ул. Загарьинская, 2	-	собственность публично-правовых образований	под многоквартирный жилой дом	реконструкция ул. Краснополянской в Свердловском районе города Перми	1257	47

Приложения см. на стр. 549

Экспликация образуемых и изменяемых земельных участков (в том числе в части СТН, часть Ж8, часть Ж9)
(фрагмент 3)

Номер участка на чертеже	Местоположение участка	Землепользователь (правообладатель)	Адрес земельного участка (при наличии)	Площадь образуемых и изменяемых земельных участков и их частей по проекту (кв. м)	Образуемые земельные участки, которые после образования будут относиться к территориям общего пользования или имуществу общего пользования	Вид разрешенного использования образуемых земельных участков в соответствии с проектом планировки территории	Примечание
1	2	3	4	5	6	7	8
1	Город Пермь, Мотовилихинский район	-	-	4743	*	территории общего пользования, предназначенные для формирования земельных участков в целях размещения линейных объектов инженерной и транспортной инфраструктуры	-
2	Город Пермь, Мотовилихинский район	-	-	2947	*	территории общего пользования, предназначенные для формирования земельных участков в целях размещения линейных объектов инженерной и транспортной инфраструктуры	-
3	Город Пермь, Мотовилихинский район	-	-	3409	*	территории общего пользования, предназначенные для формирования земельных участков в целях размещения линейных объектов инженерной и транспортной инфраструктуры	-
4	Город Пермь, Мотовилихинский район	-	-	2200	*	территории общего пользования, предназначенные для формирования земельных участков в целях размещения линейных объектов инженерной и транспортной инфраструктуры	-
5	Город Пермь, Мотовилихинский район	-	-	5899	*	территории общего пользования, предназначенные для формирования земельных участков в целях размещения линейных объектов инженерной и транспортной инфраструктуры	-

1	2	3	4	5	6	7	8
6	Город Пермь, Мотовилихинский район	-	-	3	*	территории общего пользования, предназначенные для формирования земельных участков в целях размещения линейных объектов инженерной и транспортной инфраструктуры	-
7	Город Пермь, Мотовилихинский район	-	-	4216	*	территории общего пользования, предназначенные для формирования земельных участков в целях размещения линейных объектов инженерной и транспортной инфраструктуры	-
8	Город Пермь, Мотовилихинский район	-	-	4104	*	территории общего пользования, предназначенные для формирования земельных участков в целях размещения линейных объектов инженерной и транспортной инфраструктуры	-
9	Город Пермь, Мотовилихинский район	-	-	4066	*	территории общего пользования, предназначенные для формирования земельных участков в целях размещения линейных объектов инженерной и транспортной инфраструктуры	-
10	Город Пермь, Мотовилихинский район	-	-	4371	*	территории общего пользования, предназначенные для формирования земельных участков в целях размещения линейных объектов инженерной и транспортной инфраструктуры	-
11	Город Пермь, Мотовилихинский район	-	-	2123	*	территории общего пользования, предназначенные для формирования земельных участков в целях размещения линейных объектов инженерной и транспортной инфраструктуры	-
12	Город Пермь, Мотовилихинский район	-	-	11488	*	территории общего пользования, предназначенные для формирования земельных участков в целях размещения линейных объектов инженерной и транспортной инфраструктуры	-
13	Город Пермь, Мотовилихинский район	-	-	1620	*	территории общего пользования, предназначенные для формирования земельных участков в целях размещения линейных объектов инженерной и транспортной инфраструктуры	-

1	2	3	4	5	6	7	8
14	Город Пермь, Мотовилихинский район	-	-	7628	*	территории общего пользования, предназначенные для формирования земельных участков в целях размещения линейных объектов инженерной и транспортной инфраструктуры	-
15	Город Пермь, Мотовилихинский район	-	-	10035	*	территории общего пользования, предназначенные для формирования земельных участков в целях размещения линейных объектов инженерной и транспортной инфраструктуры	-
16	Город Пермь, Мотовилихинский район	-	-	14099	*	территории общего пользования, предназначенные для формирования земельных участков в целях размещения линейных объектов инженерной и транспортной инфраструктуры	-
17	Город Пермь, Мотовилихинский район	-	-	3811	*	территории общего пользования, предназначенные для формирования земельных участков в целях размещения линейных объектов инженерной и транспортной инфраструктуры	-
18	Город Пермь, Мотовилихинский район	-	-	4289	-	для обеспечения прохода, проезда	-
19	Город Пермь, Мотовилихинский район	-	-	1526	*	территории общего пользования, предназначенные для формирования земельных участков в целях размещения линейных объектов инженерной и транспортной инфраструктуры	-
20	Город Пермь, Мотовилихинский район	-	-	1295	*	территории общего пользования, предназначенные для формирования земельных участков в целях размещения линейных объектов инженерной и транспортной инфраструктуры	-
21	Город Пермь, Мотовилихинский район	-	-	406	*	территории общего пользования, предназначенные для формирования земельных участков в целях размещения линейных объектов инженерной и транспортной инфраструктуры	-

1	2	3	4	5	6	7	8
22	Город Пермь, Мотовилихинский район	-	-	4954	*	территории общего пользования, предназначенные для формирования земельных участков в целях размещения линейных объектов инженерной и транспортной инфраструктуры	-
23	Город Пермь, Мотовилихинский район	-	-	3462	*	территории общего пользования, предназначенные для формирования земельных участков в целях размещения линейных объектов инженерной и транспортной инфраструктуры	-
24	Город Пермь, Мотовилихинский район	-	-	5473	*	территории общего пользования, предназначенные для формирования земельных участков в целях размещения линейных объектов инженерной и транспортной инфраструктуры	-
25	Город Пермь, Мотовилихинский район	-	-	20073	*	территории общего пользования, предназначенные для формирования земельных участков в целях размещения линейных объектов инженерной и транспортной инфраструктуры	-
26	Город Пермь, Мотовилихинский район	-	-	1943	*	территории общего пользования, предназначенные для формирования земельных участков в целях размещения линейных объектов инженерной и транспортной инфраструктуры	-
27	Город Пермь, Мотовилихинский район	-	-	8701	*	территории общего пользования, предназначенные для формирования земельных участков в целях размещения линейных объектов инженерной и транспортной инфраструктуры	-
28	Город Пермь, Мотовилихинский район	-	-	5373	*	территории общего пользования, предназначенные для формирования земельных участков в целях размещения линейных объектов инженерной и транспортной инфраструктуры	-
29	Город Пермь, Мотовилихинский район	-	-	15395	*	территории общего пользования, предназначенные для формирования земельных участков в целях размещения линейных объектов инженерной и транспортной инфраструктуры	-

1	2	3	4	5	6	7	8
30	Город Пермь, Мотовилихинский район	-	-	8252	*	территории общего пользования, предназначенные для формирования земельных участков в целях размещения линейных объектов инженерной и транспортной инфраструктуры	-
31	Город Пермь, Мотовилихинский район	-	-	13755	*	территории общего пользования, предназначенные для формирования земельных участков в целях размещения линейных объектов инженерной и транспортной инфраструктуры	-
32	Город Пермь, Мотовилихинский район	-	-	15700	*	территории общего пользования, предназначенные для формирования земельных участков в целях размещения линейных объектов инженерной и транспортной инфраструктуры	-
33	Город Пермь, Мотовилихинский район	-	-	7658	*	территории общего пользования, предназначенные для формирования земельных участков в целях размещения линейных объектов инженерной и транспортной инфраструктуры	-
34	Город Пермь, Мотовилихинский район	-	-	6952	*	территории общего пользования, предназначенные для формирования земельных участков в целях размещения линейных объектов инженерной и транспортной инфраструктуры	-
35	Город Пермь, Мотовилихинский район	-	-	6274	*	территории общего пользования, предназначенные для формирования земельных участков в целях размещения линейных объектов инженерной и транспортной инфраструктуры	-
36	Город Пермь, Мотовилихинский район	-	-	26509	*	территории общего пользования, предназначенные для формирования земельных участков в целях размещения линейных объектов инженерной и транспортной инфраструктуры	-
37	Город Пермь, Мотовилихинский район	-	-	295	*	территории общего пользования, предназначенные для формирования земельных участков в целях размещения линейных объектов инженерной и транспортной инфраструктуры	-

1	2	3	4	5	6	7	8
38	Город Пермь, Мотовилихинский район	-	-	5280	*	территории общего пользования, предназначенные для формирования земельных участков в целях размещения линейных объектов инженерной и транспортной инфраструктуры	-
39	Город Пермь, Мотовилихинский район	-	-	5835	*	территории общего пользования, предназначенные для формирования земельных участков в целях размещения линейных объектов инженерной и транспортной инфраструктуры	-
40	Город Пермь, Мотовилихинский район	-	-	8094	*	территории общего пользования, предназначенные для формирования земельных участков в целях размещения линейных объектов инженерной и транспортной инфраструктуры	-
41	Город Пермь, Мотовилихинский район	-	-	4646	*	территории общего пользования, предназначенные для формирования земельных участков в целях размещения линейных объектов инженерной и транспортной инфраструктуры	-
42	Город Пермь, Мотовилихинский район	-	-	1399	*	территории общего пользования, предназначенные для формирования земельных участков в целях размещения линейных объектов инженерной и транспортной инфраструктуры	-
43	Город Пермь, Мотовилихинский район	-	-	38551	*	территории общего пользования, предназначенные для формирования земельных участков в целях размещения линейных объектов инженерной и транспортной инфраструктуры	-
44	Город Пермь, Мотовилихинский район	-	-	5656	*	территории общего пользования, предназначенные для формирования земельных участков в целях размещения линейных объектов инженерной и транспортной инфраструктуры	-
45	Город Пермь, Мотовилихинский район	-	-	8738	*	территории общего пользования, предназначенные для формирования земельных участков в целях размещения линейных объектов инженерной и транспортной инфраструктуры	-

1	2	3	4	5	6	7	8
46	Город Пермь, Мотовилихинский район	-	-	8339	*	территории общего пользования, предназначенные для формирования земельных участков в целях размещения линейных объектов инженерной и транспортной инфраструктуры	-
47	Город Пермь, Мотовилихинский район	-	-	2535	*	территории общего пользования, предназначенные для формирования земельных участков в целях размещения линейных объектов инженерной и транспортной инфраструктуры	-
48	Город Пермь, Мотовилихинский район	-	-	3149	*	территории общего пользования, предназначенные для формирования земельных участков в целях размещения линейных объектов инженерной и транспортной инфраструктуры	-
49	Город Пермь, Мотовилихинский район	-	-	931	*	территории общего пользования, предназначенные для формирования земельных участков в целях размещения линейных объектов инженерной и транспортной инфраструктуры	-
50	Город Пермь, Мотовилихинский район	-	-	9748	*	территории общего пользования, предназначенные для формирования земельных участков в целях размещения линейных объектов инженерной и транспортной инфраструктуры	-
51	Город Пермь, Мотовилихинский район	-	-	1528	*	территории общего пользования, предназначенные для формирования земельных участков в целях размещения линейных объектов инженерной и транспортной инфраструктуры	-
52	Город Пермь, Мотовилихинский район	-	-	3851	*	территории общего пользования, предназначенные для формирования земельных участков в целях размещения линейных объектов инженерной и транспортной инфраструктуры	-
53	Город Пермь, Мотовилихинский район	-	-	1037	-	для обеспечения прохода, проезда	-

1	2	3	4	5	6	7	8
54	Город Пермь, Мотовилихинский район	-	-	1718	*	территории общего пользования, предназначенные для формирования земельных участков в целях размещения линейных объектов инженерной и транспортной инфраструктуры	-
55	Город Пермь, Мотовилихинский район	-	-	4571	*	территории общего пользования, предназначенные для формирования земельных участков в целях размещения линейных объектов инженерной и транспортной инфраструктуры	-
56	Город Пермь, Мотовилихинский район	-	-	7152	-	открытые: игровые площадки, детские площадки, спортивные площадки	-
57	Город Пермь, Мотовилихинский район	-	-	1520	-	зеленые насаждения	-
58	Город Пермь, Мотовилихинский район	-	-	2271	-	спортивные площадки	-
59	Город Пермь, Мотовилихинский район	-	-	16497	-	пожарное депо на 8 автомобилей	-
60	Город Пермь, Мотовилихинский район	-	-	2077	-	зеленые насаждения	-
61	Город Пермь, Мотовилихинский район	-	-	2832	-	спортивные площадки	-
62	-	-	город Пермь, Мотовилихинский район, микрорайон Архиерейка, 4	1284	-	многоквартирные жилые дома	под снос существующего объекта (многоквартирного дома) и дальнейшего предоставления земельного участка под пожарное депо на 8 автомобилей

1	2	3	4	5	6	7	8
63	Город Пермь, Мотовилихинский район	-	-	498	*	территории общего пользования, предназначенные для формирования земельных участков в целях размещения линейных объектов инженерной и транспортной инфраструктуры	под снос существующего объекта (многоквартирного дома) и дальнейшего предоставления земельного участка под пожарное депо на 8 автомобилей
64	Город Пермь, Мотовилихинский район	-	-	223	*	территории общего пользования, предназначенные для формирования земельных участков в целях размещения линейных объектов инженерной и транспортной инфраструктуры	-
65	Город Пермь, Мотовилихинский район	-	-	6672	*	территории общего пользования, предназначенные для формирования земельных участков в целях размещения линейных объектов инженерной и транспортной инфраструктуры	-
66	Город Пермь, Мотовилихинский район	-	-	45655	*	территории общего пользования, предназначенные для формирования земельных участков в целях размещения линейных объектов инженерной и транспортной инфраструктуры	-
67	Город Пермь, Мотовилихинский район	-	-	573	-	индивидуальное жилищное строительство	границы образуемого земельного участка совпадают с границами существующего земельного участка № 408

1	2	3	4	5	6	7	8
68	-	-	город Пермь, Мотовилихинский район, микрорайон Архиерейка, 7	2087	-	многоквартирные жилые дома	под снос существующего объекта (многоквартирного дома) и дальнейшего предоставления земельного участка под пожарное депо на 8 автомобилей
69	-	-	город Пермь, Мотовилихинский район, микрорайон Архиерейка, 9	1532	-	многоквартирные жилые дома	под снос существующего объекта (многоквартирного дома) и дальнейшего предоставления земельного участка под пожарное депо на 8 автомобилей
70	-	-	город Пермь, Мотовилихинский район, ул. Грибоедова, 68а	561	-	ЦТП, ТП, РП	под существующий обект капитального строительства
71	-	-	город Пермь, Мотовилихинский район, ул. Грибоедова, 68а	573	-	ЦТП, ТП, РП	под существующий обект капитального строительства
72	Город Пермь, Мотовилихинский район	-	-	16	-	ЦТП, ТП, РП	под существующий обект капитального строительства
73	Город Пермь, Мотовилихинский район	-	-	20	-	ЦТП, ТП, РП	под существующий обект капитального строительства

1	2	3	4	5	6	7	8
74	Город Пермь, Мотовилихинский район	-	-	10	-	ЦТП, ТП, РП	под существующий обект капитального строительства
75	Город Пермь, Мотовилихинский район	-	-	22	-	ЦТП, ТП, РП	под существующий обект капитального строительства
76	Город Пермь, Мотовилихинский район	-	-	20	-	ЦТП, ТП, РП	под существующий обект капитального строительства
77	Город Пермь, Мотовилихинский район	-	-	20	-	ЦТП, ТП, РП	под существующий обект капитального строительства
78	Город Пермь, Мотовилихинский район	-	-	22	-	ЦТП, ТП, РП	под существующий обект капитального строительства
79	Город Пермь, Мотовилихинский район	-	-	22	-	ЦТП, ТП, РП	под существующий обект капитального строительства
80	Город Пермь, Мотовилихинский район	-	-	23	-	ЦТП, ТП, РП	под существующий обект капитального строительства
81	Город Пермь, Мотовилихинский район	-	-	25	-	ЦТП, ТП, РП	под существующий обект капитального строительства
82	Город Пермь, Мотовилихинский район	-	-	25	-	ЦТП, ТП, РП	под существующий обект капитального строительства
83	Город Пермь, Мотовилихинский район	-	-	25	-	ЦТП, ТП, РП	под существующий обект капитального строительства

1	2	3	4	5	6	7	8
84	Город Пермь, Мотовилихинский район	-	-	22	-	ЦТП, ТП, РП	под существующий обект капитального строительства
85	Город Пермь, Мотовилихинский район	-	-	14	-	ЦТП, ТП, РП	под существующий обект капитального строительства
86	Город Пермь, Мотовилихинский район	-	-	40	-	ЦТП, ТП, РП	под существующий обект капитального строительства
87	Город Пермь, Мотовилихинский район	-	-	34	-	ЦТП, ТП, РП	под существующий обект капитального строительства

Приложения см. на стр. 551

Экспликация образуемых и изменяемых земельных участков (в том числе в части СТН, часть И8, И15)
(фрагмент 4)

Номер участка на чертеже	Местоположение участка	Землепользователь (правообладатель)	Адрес земельного участка (при наличии)	Площадь образуемых и изменяемых земельных участков и их частей по проекту (кв. м)	Образуемые земельные участки, которые после образования будут относиться к территориям общего пользования или имуществу общего пользования	Вид разрешенного использования образуемых земельных участков в соответствии с проектом планировки территории	Примечание
1	2	3	4	5	6	7	8
1	Город Пермь, Свердловский район, Бродовский тракт (от ул. Героев Хасана до ул. Липогорской 3-й)	-	-	12576	*	территории общего пользования, предназначенные для формирования земельных участков в целях размещения линейных объектов инженерной и транспортной инфраструктуры	-
2	Город Пермь, Свердловский район, Бродовский тракт (от ул. Героев Хасана до ул. Липогорской 3-й)	-	-	16144	*	территории общего пользования, предназначенные для формирования земельных участков в целях размещения линейных объектов инженерной и транспортной инфраструктуры	-
3	Город Пермь, Свердловский район, ул. Липогорская 3-я	-	-	11164	*	территории общего пользования, предназначенные для формирования земельных участков в целях размещения линейных объектов инженерной и транспортной инфраструктуры	-
4	Город Пермь, Свердловский район, ул. Липогорская 2-я	-	-	4868	*	территории общего пользования, предназначенные для формирования земельных участков в целях размещения линейных объектов инженерной и транспортной инфраструктуры	-

1	2	3	4	5	6	7	8
5	Город Пермь, Свердловский район, проезд между ул. Липогорской 2-й и ул. Липогорской 3-й	-	-	586	*	территории общего пользования, предназначенные для формирования земельных участков в целях размещения линейных объектов инженерной и транспортной инфраструктуры	-
6	Город Пермь, Свердловский район, ул. Липогорская 4-я	-	-	3877	*	территории общего пользования, предназначенные для формирования земельных участков в целях размещения линейных объектов инженерной и транспортной инфраструктуры	-
7	Город Пермь, Свердловский район, проезд между ул. Липогорской 4-й и ул. Липогорской 2-й	-	-	795	*	территории общего пользования, предназначенные для формирования земельных участков в целях размещения линейных объектов инженерной и транспортной инфраструктуры	-
8	Город Пермь, Свердловский район, ул. Липогорская 1-я	-	-	8770	*	территории общего пользования, предназначенные для формирования земельных участков в целях размещения линейных объектов инженерной и транспортной инфраструктуры	-
9	Город Пермь, Свердловский район, ул. Липогорская 1-я	-	-	328	-	объекты наружного противопожарного водоснабжения (пожарные резервуары, водоемы)	для размещения объекта инженерной инфраструктуры
10	Город Пермь, Свердловский район, ул. Липогорская 1-я	-	-	9370	*	территории общего пользования, предназначенные для формирования земельных участков в целях размещения линейных объектов инженерной и транспортной инфраструктуры	-
11	Город Пермь, Свердловский район, ул. Липогорская 5-я	-	-	2920	*	территории общего пользования, предназначенные для формирования земельных участков в целях размещения линейных объектов инженерной и транспортной инфраструктуры	-

1	2	3	4	5	6	7	8
12	Город Пермь, Свердловский район, северне дома № 19 по ул. Липогорской 4-й	-	-	1217	-	стоянки легковых автомобилей на открытых площадках	для предоставления на торгах (конкурсах, аукционах)
13	Город Пермь, Свердловский район, восточнее дома № 12 по ул. Липогорской 3-й	-	-	2000	-	индивидуальное жилищное строительство	для предоставления на торгах (конкурсах, аукционах)
14	Город Пермь, Свердловский район, западнее дома №11 по ул. Липогорской 4-й	-	-	879	-	индивидуальное жилищное строительство	для предоставления на торгах (конкурсах, аукционах)
15	Город Пермь, Свердловский район, западнее дома № 3 по ул. Липогорской 4-й	-	-	635	-	индивидуальное жилищное строительство	для предоставления на торгах (конкурсах, аукционах)
16	Город Пермь, Свердловский район, севернее дома № 28 по ул. Липогорской 3-й	-	-	693	-	индивидуальное жилищное строительство	для предоставления на торгах (конкурсах, аукционах)
17	Город Пермь, Свердловский район, восточнее дома № 45 по ул. Соболинской 1-й	-	-	463	-	индивидуальное жилищное строительство	для предоставления на торгах (конкурсах, аукционах)
18	Город Пермь, Свердловский район, ул. Соболинская 5-я	-	-	2988	-	игровые площадки	-
19	Город Пермь, Свердловский район, ул. Таежная 4-я	-	-	2052	*	территории общего пользования, предназначенные для формирования земельных участков в целях размещения линейных объектов инженерной и транспортной инфраструктуры	-
20	Город Пермь, Свердловский район, ул. Таежная 1-я	-	-	3345	*	территории общего пользования, предназначенные для формирования земельных участков в целях размещения линейных объектов инженерной и транспортной инфраструктуры	-

1	2	3	4	5	6	7	8
21	Город Пермь, Свердловский район, ул. Таежная 1-я	-	-	626	*	территории общего пользования, предназначенные для формирования земельных участков в целях размещения линейных объектов инженерной и транспортной инфраструктуры	-
22	Город Пермь, Свердловский район, ул. Таежная 2-я, ул. Таежная 3-я, ул. Таежная 5-я	-	-	5636	*	территории общего пользования, предназначенные для формирования земельных участков в целях размещения линейных объектов инженерной и транспортной инфраструктуры	-
23	Город Пермь, Свердловский район, восточнее ул. Соболинская 1-я	-	-	3994	-	зеленые насаждения	-
24	Город Пермь, Свердловский район, севернее ул. Соболинская 5-я	-	-	11241	-	территории общего пользования, предназначенные для формирования земельных участков под зеленые насаждения	-
25	Город Пермь, Свердловский район	-	-	4939	*	территории общего пользования, предназначенные для формирования земельных участков в целях размещения линейных объектов инженерной и транспортной инфраструктуры	-
26	Город Пермь, Свердловский район, ул. Соболинская 3-я	-	-	9016	*	территории общего пользования, предназначенные для формирования земельных участков в целях размещения линейных объектов инженерной и транспортной инфраструктуры	-
27	Город Пермь, Свердловский район, ул. Соболинская 5-я	-	-	7005	*	территории общего пользования, предназначенные для формирования земельных участков в целях размещения линейных объектов инженерной и транспортной инфраструктуры	-
28	Город Пермь, Свердловский район, южнее ул. Соболинская 5-я	-	-	2569	-	территории общего пользования, предназначенные для формирования земельных участков под зеленые насаждения	-

1	2	3	4	5	6	7	8
29	Город Пермь, Свердловский район, ул. Соболинская 1-я	-	-	10213	*	территории общего пользования, предназначенные для формирования земельных участков в целях размещения линейных объектов инженерной и транспортной инфраструктуры	-
30	Город Пермь, Свердловский район	-	-	8524	*	территории общего пользования, предназначенные для формирования земельных участков в целях размещения линейных объектов инженерной и транспортной инфраструктуры	-
31	Город Пермь, Свердловский район, проезд	-	-	297	*	территории общего пользования, предназначенные для формирования земельных участков в целях размещения линейных объектов инженерной и транспортной инфраструктуры	-
32	Город Пермь, Свердловский район, ул. Соболинская 2-я	-	-	4142	*	территории общего пользования, предназначенные для формирования земельных участков в целях размещения линейных объектов инженерной и транспортной инфраструктуры	-
33	Город Пермь, Свердловский район, ул. Соболинская 3-я	-	-	2204	*	территории общего пользования, предназначенные для формирования земельных участков в целях размещения линейных объектов инженерной и транспортной инфраструктуры	-
34	Город Пермь, Свердловский район, новая улица	-	-	3270	*	территории общего пользования, предназначенные для формирования земельных участков в целях размещения линейных объектов инженерной и транспортной инфраструктуры	-
35	Город Пермь, Свердловский район	-	-	2049	-	территории общего пользования, предназначенные для формирования земельных участков под зеленые насаждения	-

1	2	3	4	5	6	7	8
36	Город Пермь, Свердловский район, микрорайон Липовая гора	-	-	1446	*	территории общего пользования, предназначенные для формирования земельных участков в целях размещения линейных объектов инженерной и транспортной инфраструктуры	резервирование данного земельного участка для государственных и муниципальных нужд предусмотрено в Документации по планировке территории 2
37	Город Пермь, Свердловский район, микрорайон Липовая гора	-	-	23554	-	учреждения высшего и послевузовского профессионального образования	-
38	Город Пермь, Свердловский район, микрорайон Липовая гора	-	-	3924	*	территории общего пользования, предназначенные для формирования земельных участков в целях размещения линейных объектов инженерной и транспортной инфраструктуры	резервирование данного земельного участка для государственных и муниципальных нужд предусмотрено в Документации по планировке территории 2
39	Город Пермь, Свердловский район, микрорайон Липовая гора	-	-	329627		учреждения высшего и послевузовского профессионального образования	-
40	Город Пермь, Свердловский район, с восточной стороны жилого дома №149 по ул. Героев Хасана	-	-	403	*	территории общего пользования, предназначенные для формирования земельных участков в целях размещения линейных объектов инженерной и транспортной инфраструктуры	-
41	Город Пермь, Свердловский район, с восточной стороны жилого дома №149 по ул. Героев Хасана	-	-	99	*	территории общего пользования, предназначенные для формирования земельных участков в целях размещения линейных объектов инженерной и транспортной инфраструктуры	резервирование земельного участка в соответствии со ст.56.1 Земельного кодекса РФ для муниципальных нужд в целях обустройства остановки общественного транспорта с отстойно-разворотной площадкой для городского общественного транспорта

1	2	3	4	5	6	7	8
42	Город Пермь, Свердловский район, с восточной стороны жилого дома №149 по ул. Героев Хасана	-	-	512	*	территории общего пользования, предназначенные для формирования земельных участков в целях размещения линейных объектов инженерной и транспортной инфраструктуры	резервирование земельного участка в соответствии со ст.56.1 Земельного кодекса РФ для муниципальных нужд в целях обустройства остановки общественного транспорта с отстойно-разворотной площадкой для городского общественного транспорта
43	-		город Пермь. Свердловский район, ул. Героев Хасана, 149	11074	-	многоквартирные жилые дома	под существующий объект капитального строительства
44	Город Пермь, Свердловский район, ул. Ферма 4-я	-	-	4741	*	территории общего пользования, предназначенные для формирования земельных участков в целях размещения линейных объектов инженерной и транспортной инфраструктуры	-
45	Город Пермь, Свердловский район, вдоль ул. Героев Хасана	-	-	6203	*	территории общего пользования, предназначенные для формирования земельных участков в целях размещения линейных объектов инженерной и транспортной инфраструктуры	резервирование данного земельного участка для государственных и муниципальных нужд предусмотрено в Документации по планировке территории 2
46	Город Пермь, микрорайон Липовая Гора	-	-	11266	*	территории общего пользования, предназначенные для формирования земельных участков в целях размещения линейных объектов инженерной и транспортной инфраструктуры	резервирование земельного участка в соответствии со ст.56.1 Земельного кодекса РФ для муниципальных нужд в целях обустройства остановки общественного транспорта с отстойно-разворотной площадкой для городского общественного транспорта

1	2	3	4	5	6	7	8
47	Город Пермь, микрорайон Липовая Гора	-	-	6423	-	учреждения высшего и послевузовского профессионального образования	-
48	Город Пермь, микрорайон Липовая Гора	-	-	19823	-	учреждения высшего и послевузовского профессионального образования	-
49	Город Пермь, микрорайон Липовая Гора	-	-	6263	*	территории общего пользования, предназначенные для формирования земельных участков в целях размещения линейных объектов инженерной и транспортной инфраструктуры	резервирование земельного участка в соответствии со ст.56.1 Земельного кодекса РФ для муниципальных нужд в целях обустройства остановки общественного транспорта с отстойно-разворотной площадкой для городского общественного транспорта
50	Город Пермь, Свердловский район, с западной стороны дома №151а по ул. Героев Хасана	-	-	746	*	территории общего пользования, предназначенные для формирования земельных участков в целях размещения линейных объектов инженерной и транспортной инфраструктуры	-
51	Город Пермь, Свердловский район, с южной стороны дома по ул. Героев Хасана, 158	-	-	2318	-	спортивные площадки	-
52	-	-	город Пермь, Свердловский район, ул. Героев Хасана, 151а	3829	-	многоквартирные жилые дома	под существующий объект капитального строительства
53	-	-	город Пермь, Свердловский район, ул. Героев Хасана, 149б	3647	-	многоквартирные жилые дома	под существующий объект капитального строительства
54	-	-	город Пермь, Свердловский район, ул. Героев Хасана, 157	5203	-	многоквартирные жилые дома	под существующий объект капитального строительства

Экспликация земельных участков, подлежащих резервированию и изъятию (в том числе, в части СТН, часть И8, И15) (фрагмент 4)

Условный номер на плане фактического землепользования	Кадастровый номер земельного участка	Адрес земельного участка	Землепользователь	Вид права	Вид разрешенного использования	Цель резервирования	Площадь земельного участка, кв.м.	Площадь резервируемой части, кв.м.
1	2	3	4	5	6	7	8	9
665	59:01:4413652:29	город Пермь, Свердловский район	Российская Федерация / Федеральное государственное унитарное предприятие «Учебно-опытное хозяйство «Липовая Гора» Пермской государственной сельскохозяйственной академии имени академика Д.Н.Прянишникова»	собственность РФ / постоянное (бессрочное) пользование	под учебный и жилой комплекс	обустройство остановки общественного транспорта с отстойно-разворотной площадкой для городского общественного транспорт	43715	11266
667	-	город Пермь, Свердловский район, ул. Героев Хасана, 153	Производственное-сбытовое объединение «Пермрыба»	постоянное (бессрочное) пользование	-	обустройство остановки общественного транспорта с отстойно-разворотной площадкой для городского общественного транспорта	6263	6263
678	59:01:4413652:5258	город Пермь, Свердловский район, ул. Героев Хасана, №149	собственники жилых и нежилых помещений	собственность	под многоквартирный дом	обустройство остановки общественного транспорта с отстойно-разворотной площадкой для городского общественного транспорта	11687	99
678	59:01:4413652:5258	город Пермь, Свердловский район, ул. Героев Хасана, №149	собственники жилых и нежилых помещений	собственность	под многоквартирный дом	обустройство остановки общественного транспорта с отстойно-разворотной площадкой для городского общественного транспорта	11687	512

Приложения см. на стр. 553

Экспликация образуемых и изменяемых земельных участков (в том числе, в части СТН, части И16, И25)
(фрагмент 5)

Номер участка на чертеже	Местоположение участка	Землепользователь (правообладатель)	Адрес земельного участка (при наличии)	Площадь образуемых и изменяемых земельных участков и их частей по проекту (кв. м)	Образуемые земельные участки, которые после образования будут относиться к территориям общего пользования или имуществу общего пользования	Вид разрешенного использования образуемых земельных участков в соответствии с проектом планировки территории	Примечание
1	2	3	4	5	6	7	8
1	Город Пермь, Свердловский район, ул. Ореховая (до пересечения ул. Ландышевой и Бродовским трактом)	-	-	2368	*	территории общего пользования, предназначенные для формирования земельных участков в целях размещения линейных объектов инженерной и транспортной инфраструктуры	-
2	Город Пермь, Свердловский район	-	-	30537	-	зеленые насаждения	-
3	Город Пермь, Свердловский район	-	-	36191	-	зеленые насаждения	-
4	Город Пермь, Свердловский район (до пересечения ул. Ореховой)	-	-	357	*	территории общего пользования, предназначенные для формирования земельных участков в целях размещения линейных объектов инженерной и транспортной инфраструктуры	-
5	Город Пермь, Свердловский район, ул. Бродовское кольцо (до пересечения ул. Ландышевой и Бродовским трактом)	-	-	1571	*	территории общего пользования, предназначенные для формирования земельных участков в целях размещения линейных объектов инженерной и транспортной инфраструктуры	-

1	2	3	4	5	6	7	8
6	Город Пермь, Свердловский район, Бродовский тракт (до пересечения с ул. Ореховой)	-	-	52822	*	территории общего пользования, предназначенные для формирования земельных участков в целях размещения линейных объектов инженерной и транспортной инфраструктуры	-
7	Город Пермь, Свердловский район, ул. Ландышевая (до пересечения с ул. Ореховой и ул. Бродовское кольцо)	-	-	8304	*	территории общего пользования, предназначенные для формирования земельных участков в целях размещения линейных объектов инженерной и транспортной инфраструктуры	-
8	Город Пермь, Свердловский район, ул. Ореховая (до пересечения с ул. Ландышевой и Радужным переулком)	-	-	3944	*	территории общего пользования, предназначенные для формирования земельных участков в целях размещения линейных объектов инженерной и транспортной инфраструктуры	-
9	Город Пермь, Свердловский район, ул. Ясеневая (до пересечения с ул. Ландышевой и Радужным переулком)	-	-	5251	*	территории общего пользования, предназначенные для формирования земельных участков в целях размещения линейных объектов инженерной и транспортной инфраструктуры	-
10	Город Пермь, Свердловский район, ул. Кленовая (до пересечения с ул. Ландышевой и Радужным переулком)	-	-	6938	*	территории общего пользования, предназначенные для формирования земельных участков в целях размещения линейных объектов инженерной и транспортной инфраструктуры	-
11	Город Пермь, Свердловский район, ул. Цветочная (до пересечения с ул. Ландышевой и Радужным переулком)	-	-	7895	*	территории общего пользования, предназначенные для формирования земельных участков в целях размещения линейных объектов инженерной и транспортной инфраструктуры	-

1	2	3	4	5	6	7	8
12	Город Пермь, Свердловский район, ул. Виноградная (до пересечения с ул. Ландышевой и Радужным переулком)	-	-	6962	*	территории общего пользования, предназначенные для формирования земельных участков в целях размещения линейных объектов инженерной и транспортной инфраструктуры	-
13	Город Пермь, Свердловский район, Радужный пер. (до пересечения с ул. Бродовское кольцо)	-	-	13758	*	территории общего пользования, предназначенные для формирования земельных участков в целях размещения линейных объектов инженерной и транспортной инфраструктуры	-
14	Город Пермь, Свердловский район, ул. Ореховая (до пересечения с ул. Радиальной 2-й и Радужным переулком)	-	-	14890	*	территории общего пользования, предназначенные для формирования земельных участков в целях размещения линейных объектов инженерной и транспортной инфраструктуры	-
15	Город Пермь, Свердловский район, ул. Ясеневая (до пересечения с ул. Радиальной 1-й и Радужным переулком)	-	-	6752	*	территории общего пользования, предназначенные для формирования земельных участков в целях размещения линейных объектов инженерной и транспортной инфраструктуры	-
16	Город Пермь, Свердловский район, ул. Кленовая (до пересечения с ул. Радиальной 1-й и Радужным переулком)	-	-	5512	*	территории общего пользования, предназначенные для формирования земельных участков в целях размещения линейных объектов инженерной и транспортной инфраструктуры	-
17	Город Пермь, Свердловский район, ул. Цветочная (до пересечения с ул. Радиальной 1-й и Радужным переулком)	-	-	4910	*	территории общего пользования, предназначенные для формирования земельных участков в целях размещения линейных объектов инженерной и транспортной инфраструктуры	-

1	2	3	4	5	6	7	8
18	Город Пермь, Свердловский район, ул. Бродовское кольцо (до пересечения с ул. Радиальной 1-й и ул. Виноградной)	-	-	13144	*	территории общего пользования, предназначенные для формирования земельных участков в целях размещения линейных объектов инженерной и транспортной инфраструктуры	-
19	Город Пермь, Свердловский район, ул. Радиальная 1-я (до пересечения с ул. Ореховой и ул. Грибной)	-	-	16479	*	территории общего пользования, предназначенные для формирования земельных участков в целях размещения линейных объектов инженерной и транспортной инфраструктуры	-
20	Город Пермь, Свердловский район, ул. Ясеневая (до пересечения с ул. Радиальной 1-й и ул. Радиальной 2-й)	-	-	6054	*	территории общего пользования, предназначенные для формирования земельных участков в целях размещения линейных объектов инженерной и транспортной инфраструктуры	-
21	Город Пермь, Свердловский район, ул. Кленовая (до пересечения с ул. Радиальной 1-й и ул. Радиальной 2-й)	-	-	5477	*	территории общего пользования, предназначенные для формирования земельных участков в целях размещения линейных объектов инженерной и транспортной инфраструктуры	-
22	Город Пермь, Свердловский район, ул. Цветочная (до пересечения с ул. Радиальной 1-й и ул. Радиальной 2-й)	-	-	5059	*	территории общего пользования, предназначенные для формирования земельных участков в целях размещения линейных объектов инженерной и транспортной инфраструктуры	-
23	Город Пермь, Свердловский район, ул. Радиальная 2-я (до пересечения с ул. Бродовское кольцо)	-	-	9082	*	территории общего пользования, предназначенные для формирования земельных участков в целях размещения линейных объектов инженерной и транспортной инфраструктуры	-

1	2	3	4	5	6	7	8
24	Город Пермь, Свердловский район (до пересечения с ул. Ореховой)	-	-	1262	*	территории общего пользования, предназначенные для формирования земельных участков в целях размещения линейных объектов инженерной и транспортной инфраструктуры	-
25	Город Пермь, Свердловский район, ул. Ореховая (до пересечения с ул. Радиальной 2-й и ул. Радиальной 3-й)	-	-	8115	*	территории общего пользования, предназначенные для формирования земельных участков в целях размещения линейных объектов инженерной и транспортной инфраструктуры	-
26	Город Пермь, Свердловский район, ул. Ясеневая (до пересечения с ул. Радиальной 2-й и ул. Радиальной 3-й)	-	-	6677	*	территории общего пользования, предназначенные для формирования земельных участков в целях размещения линейных объектов инженерной и транспортной инфраструктуры	-
27	Город Пермь, Свердловский район, ул. Кленовая (до пересечения с ул. Радиальной 2-й и ул. Радиальной 3-й)	-	-	5750	*	территории общего пользования, предназначенные для формирования земельных участков в целях размещения линейных объектов инженерной и транспортной инфраструктуры	-
28	Город Пермь, Свердловский район, ул. Цветочная (до пересечения с ул. Радиальной 2-й и ул. Радиальной 3-й)	-	-	4286	*	территории общего пользования, предназначенные для формирования земельных участков в целях размещения линейных объектов инженерной и транспортной инфраструктуры	-
29	Город Пермь, Свердловский район, ул. Бродовское кольцо (до пересечения с ул. Радиальной 1-й и ул. Радиальной 4-й)	-	-	22489	*	территории общего пользования, предназначенные для формирования земельных участков в целях размещения линейных объектов инженерной и транспортной инфраструктуры	-

1	2	3	4	5	6	7	8
30	Город Пермь, Свердловский район, ул. Осенняя (до пересечения с ул. Радиальной 1-й и ул. Радиальной 3-й)	-	-	6577	*	территории общего пользования, предназначенные для формирования земельных участков в целях размещения линейных объектов инженерной и транспортной инфраструктуры	-
31	Город Пермь, Свердловский район, ул. Зимняя (до пересечения с ул. Радиальной 1-й и ул. Радиальной 3-й)	-	-	5634	*	территории общего пользования, предназначенные для формирования земельных участков в целях размещения линейных объектов инженерной и транспортной инфраструктуры	-
32	Город Пермь, Свердловский район, ул. Летняя (до пересечения с ул. Радиальной 1-й и ул. Радиальной 3-й)	-	-	4307	*	территории общего пользования, предназначенные для формирования земельных участков в целях размещения линейных объектов инженерной и транспортной инфраструктуры	-
33	Город Пермь, Свердловский район, ул. Грибная (до пересечения с ул. Радиальной 1-й и ул. Радиальной 3-й)	-	-	3820	*	территории общего пользования, предназначенные для формирования земельных участков в целях размещения линейных объектов инженерной и транспортной инфраструктуры	-
34	Город Пермь, Свердловский район (до пересечения с ул. Радиальной 1-й и ул. Радиальной 3-й)	-	-	4675	*	территории общего пользования, предназначенные для формирования земельных участков в целях размещения линейных объектов инженерной и транспортной инфраструктуры	-
35	Город Пермь, Свердловский район	-	-	1880	-	для обеспечения прохода, проезда	-
36	Город Пермь, Свердловский район	-	-	8865	*	территории общего пользования, предназначенные для формирования земельных участков в целях размещения линейных объектов инженерной и транспортной инфраструктуры	-

1	2	3	4	5	6	7	8
37	Город Пермь, Свердловский район, ул. Ландышевая	-	-	4872	*	территории общего пользования, предназначенные для формирования земельных участков в целях размещения линейных объектов инженерной и транспортной инфраструктуры	-
38	Город Пермь, Свердловский район, ул. Пасечная	-	-	5880	*	территории общего пользования, предназначенные для формирования земельных участков в целях размещения линейных объектов инженерной и транспортной инфраструктуры	-
39	Город Пермь, Свердловский район, ул. Малиновая	-	-	7142	*	территории общего пользования, предназначенные для формирования земельных участков в целях размещения линейных объектов инженерной и транспортной инфраструктуры	-
40	Город Пермь, Свердловский район, ул. Абрикосовая	-	-	7709	*	территории общего пользования, предназначенные для формирования земельных участков в целях размещения линейных объектов инженерной и транспортной инфраструктуры	-
41	Город Пермь, Свердловский район (до пересечения с ул. Абрикосовой и Бродовским трактом)	-	-	9199	*	территории общего пользования, предназначенные для формирования земельных участков в целях размещения линейных объектов инженерной и транспортной инфраструктуры	-
42	Город Пермь, Свердловский район, ул. Ландышевая	-	-	9916	*	территории общего пользования, предназначенные для формирования земельных участков в целях размещения линейных объектов инженерной и транспортной инфраструктуры	-

1	2	3	4	5	6	7	8
43	Город Пермь, Свердловский район, ул. Пасечная	-	-	9356	*	территории общего пользования, предназначенные для формирования земельных участков в целях размещения линейных объектов инженерной и транспортной инфраструктуры	-
44	Город Пермь, Свердловский район, ул. Малиновая	-	-	4686	*	территории общего пользования, предназначенные для формирования земельных участков в целях размещения линейных объектов инженерной и транспортной инфраструктуры	-
45	Город Пермь, Свердловский район (до пересечения с ул. Абрикосовой)	-	-	675	*	территории общего пользования, предназначенные для формирования земельных участков в целях размещения линейных объектов инженерной и транспортной инфраструктуры	-
46	Город Пермь, Свердловский район	-	-	190	-	ГРУ	образование участка возможно при условии внесения изменений в ПЗЗ
47	Город Пермь, Свердловский район, ул. Радиальная 1-я	-	-	9495	-	дошкольные учреждения	образование участка возможно при условии внесения изменений в ПЗЗ
48	Город Пермь, Свердловский район (до пересечения с ул. Цветочной и ул. Бродовское кольцо)	-	-	1187	*	территории общего пользования, предназначенные для формирования земельных участков в целях размещения линейных объектов инженерной и транспортной инфраструктуры	-
49	Город Пермь, Свердловский район (до пересечения с ул. Бродовское кольцо)	-	-	5683	*	территории общего пользования, предназначенные для формирования земельных участков в целях размещения линейных объектов инженерной и транспортной инфраструктуры	-

1	2	3	4	5	6	7	8
50	Город Пермь, Свердловский район, ул. Радиальная 3-я (до пересечения с ул. Бродовское кольцо)	-	-	11670	*	территории общего пользования, предназначенные для формирования земельных участков в целях размещения линейных объектов инженерной и транспортной инфраструктуры	-
51	Город Пермь, Свердловский район, ул. Радиальная 3-я (до пересечения с ул. Бродовское кольцо)	-	-	9831	*	территории общего пользования, предназначенные для формирования земельных участков в целях размещения линейных объектов инженерной и транспортной инфраструктуры	-
52	Город Пермь, Свердловский район (до пересечения с ул. Ореховой)	-	-	1911	*	территории общего пользования, предназначенные для формирования земельных участков в целях размещения линейных объектов инженерной и транспортной инфраструктуры	-
53	Город Пермь, Свердловский район, ул. Ореховая (до пересечения с ул. Радиальной 3-й и ул. Радиальной 4-й)	-	-	3442	*	территории общего пользования, предназначенные для формирования земельных участков в целях размещения линейных объектов инженерной и транспортной инфраструктуры	-
54	Город Пермь, Свердловский район, ул. Радиальная 4-я (до пересечения с ул. Смородиновой и ул. Бродовское кольцо)	-	-	7411	*	территории общего пользования, предназначенные для формирования земельных участков в целях размещения линейных объектов инженерной и транспортной инфраструктуры	-
55	Город Пермь, Свердловский район, ул. Смородиновая (до пересечения с ул. Радиальной 4-й и ул. Радиальной 5-й)	-	-	11547	*	территории общего пользования, предназначенные для формирования земельных участков в целях размещения линейных объектов инженерной и транспортной инфраструктуры	-

1	2	3	4	5	6	7	8
56	Город Пермь, Свердловский район (до пересечения с ул. Утренней)	-	-	629	*	территории общего пользования, предназначенные для формирования земельных участков в целях размещения линейных объектов инженерной и транспортной инфраструктуры	-
57	Город Пермь, Свердловский район, ул. Утренняя (до пересечения с ул. Радиальной 5-й и ул. Смородиновой)	-	-	5437	*	территории общего пользования, предназначенные для формирования земельных участков в целях размещения линейных объектов инженерной и транспортной инфраструктуры	-
58	Город Пермь, Свердловский район, ул. Ореховая (до пересечения с ул. Радиальной 4-й и ул. Радиальной 5-й)	-	-	9223	*	территории общего пользования, предназначенные для формирования земельных участков в целях размещения линейных объектов инженерной и транспортной инфраструктуры	-
59	Город Пермь, Свердловский район, ул. Ясеневая (до пересечения с ул. Радиальной 4-й и ул. Радиальной 5-й)	-	-	8562	*	территории общего пользования, предназначенные для формирования земельных участков в целях размещения линейных объектов инженерной и транспортной инфраструктуры	-
60	Город Пермь, Свердловский район, ул. Кленовая (до пересечения с ул. Радиальной 4-й и ул. Радиальной 5-й)	-	-	7349	*	территории общего пользования, предназначенные для формирования земельных участков в целях размещения линейных объектов инженерной и транспортной инфраструктуры	-
61	Город Пермь, Свердловский район, ул. Цветочная (до пересечения с ул. Радиальной 4-й и ул. Радиальной 5-й)	-	-	6931	*	территории общего пользования, предназначенные для формирования земельных участков в целях размещения линейных объектов инженерной и транспортной инфраструктуры	-

1	2	3	4	5	6	7	8
62	Город Пермь, Свердловский район (пересечение ул. Радиальной 4-й и ул. Бродовское кольцо)	-	-	4410	*	территории общего пользования, предназначенные для формирования земельных участков в целях размещения линейных объектов инженерной и транспортной инфраструктуры	-
63	Город Пермь, Свердловский район, ул. Бродовское кольцо (до пересечения с ул. Радиальной 4-й и Ромашковым 1-м переулком)	-	-	36513	*	территории общего пользования, предназначенные для формирования земельных участков в целях размещения линейных объектов инженерной и транспортной инфраструктуры	-
64	Город Пермь, Свердловский район, ул. Радиальная 5-я (до пересечения с ул. Утренней и ул. Бродовское кольцо)	-	-	13064	*	территории общего пользования, предназначенные для формирования земельных участков в целях размещения линейных объектов инженерной и транспортной инфраструктуры	-
65	Город Пермь, Свердловский район, ул. Утренняя (до пересечения с ул. Смородиновой и ул. Радиальной 5-й)	-	-	6119	*	территории общего пользования, предназначенные для формирования земельных участков в целях размещения линейных объектов инженерной и транспортной инфраструктуры	-
66	Город Пермь, Свердловский район, ул. Смородиновая (до пересечения с ул. Радиальной 5-й и ул. Ясеневой)	-	-	16644	*	территории общего пользования, предназначенные для формирования земельных участков в целях размещения линейных объектов инженерной и транспортной инфраструктуры	-
67	Город Пермь, Свердловский район, ул. Ореховая (до пересечения с ул. Радиальной 5-й и ул. Смородиновой)	-	-	8816	*	территории общего пользования, предназначенные для формирования земельных участков в целях размещения линейных объектов инженерной и транспортной инфраструктуры	-

1	2	3	4	5	6	7	8
68	Город Пермь, Свердловский район, ул. Ясеневая (до пересечения с ул. Радиальной 5-й и ул. Смородиновой)	-	-	9200	*	территории общего пользования, предназначенные для формирования земельных участков в целях размещения линейных объектов инженерной и транспортной инфраструктуры	-
69	Город Пермь, Свердловский район, ул. Кленовая (до пересечения с ул. Радиальной 5-й и ул. Смородиновой)	-	-	8489	*	территории общего пользования, предназначенные для формирования земельных участков в целях размещения линейных объектов инженерной и транспортной инфраструктуры	-
70	Город Пермь, Свердловский район, ул. Кленовая	-	-	806	-	индивидуальное жилищное строительство	для предоставления на торгах (конкурсах, аукционах)
71	Город Пермь, Свердловский район, ул. Цветочная (до пересечения с ул. Радиальной 5-й и ул. Смородиновой)	-	-	6994	*	территории общего пользования, предназначенные для формирования земельных участков в целях размещения линейных объектов инженерной и транспортной инфраструктуры	-
72	Город Пермь, Свердловский район (до пересечения с ул. Смородиновой)	-	-	468	*	территории общего пользования, предназначенные для формирования земельных участков в целях размещения линейных объектов инженерной и транспортной инфраструктуры	-
73	Город Пермь, Свердловский район, ул. Смородиновая	-	-	844	-	индивидуальное жилищное строительство	для предоставления на торгах (конкурсах, аукционах)
74	Город Пермь, Свердловский район (до пересечения с ул. Бродовское кольцо)	-	-	523	*	территории общего пользования, предназначенные для формирования земельных участков в целях размещения линейных объектов инженерной и транспортной инфраструктуры	-

1	2	3	4	5	6	7	8
75	Город Пермь, Свердловский район (до пересечения с ул. Бродовское кольцо)	-	-	619	*	территории общего пользования, предназначенные для формирования земельных участков в целях размещения линейных объектов инженерной и транспортной инфраструктуры	-
76	Город Пермь, Свердловский район (до пересечения с ул. Бродовское кольцо)	-	-	481	*	территории общего пользования, предназначенные для формирования земельных участков в целях размещения линейных объектов инженерной и транспортной инфраструктуры	-
77	Город Пермь, Свердловский район, ул. Радиальная 4-я (до пересечения с ул. Бродовское кольцо и Ромашковым переулком)	-	-	13019	*	территории общего пользования, предназначенные для формирования земельных участков в целях размещения линейных объектов инженерной и транспортной инфраструктуры	-
78	Город Пермь, Свердловский район (до пересечения с ул. Бродовское кольцо и ул. Осенней)	-	-	853	*	территории общего пользования, предназначенные для формирования земельных участков в целях размещения линейных объектов инженерной и транспортной инфраструктуры	-
79	Город Пермь, Свердловский район (до пересечения с ул. Бродовское кольцо и ул. Осенней)	-	-	1768	*	территории общего пользования, предназначенные для формирования земельных участков в целях размещения линейных объектов инженерной и транспортной инфраструктуры	-
80	Город Пермь, Свердловский район (до пересечения с ул. Бродовское кольцо и ул. Осенней)	-	-	1721	*	территории общего пользования, предназначенные для формирования земельных участков в целях размещения линейных объектов инженерной и транспортной инфраструктуры	-

1	2	3	4	5	6	7	8
81	Город Пермь, Свердловский район, ул. Осенняя (до пересечения с ул. Радиальной 4-й и ул. Радиальной 5-й)	-	-	5386	*	территории общего пользования, предназначенные для формирования земельных участков в целях размещения линейных объектов инженерной и транспортной инфраструктуры	-
82	Город Пермь, Свердловский район, ул. Зимняя (до пересечения с ул. Радиальной 4-й и ул. Радиальной 5-й)	-	-	5014	*	территории общего пользования, предназначенные для формирования земельных участков в целях размещения линейных объектов инженерной и транспортной инфраструктуры	-
83	Город Пермь, Свердловский район, ул. Летняя (до пересечения с ул. Радиальной 4-й и ул. Радиальной 5-й)	-	-	4538	*	территории общего пользования, предназначенные для формирования земельных участков в целях размещения линейных объектов инженерной и транспортной инфраструктуры	-
84	Город Пермь, Свердловский район, ул. Грибная (до пересечения с ул. Радиальной 4-й и ул. Радиальной 5-й)	-	-	4063	*	территории общего пользования, предназначенные для формирования земельных участков в целях размещения линейных объектов инженерной и транспортной инфраструктуры	-
85	Город Пермь, Свердловский район, Ромашковый 1-й переулок (до пересечения с ул. Радиальной 4-й и ул. Радиальной 5-й)	-	-	3438	*	территории общего пользования, предназначенные для формирования земельных участков в целях размещения линейных объектов инженерной и транспортной инфраструктуры	-
86	Город Пермь, Свердловский район, Ромашковый пер. (до пересечения с ул. Радиальной 4-й и ул. Радиальной 5-й)	-	-	2823	*	территории общего пользования, предназначенные для формирования земельных участков в целях размещения линейных объектов инженерной и транспортной инфраструктуры	-

1	2	3	4	5	6	7	8
87	Город Пермь, Свердловский район (до пересечения с ул. Радиальной 4-й и ул. Радиальной 5-й)	-	-	6283	*	территории общего пользования, предназначенные для формирования земельных участков в целях размещения линейных объектов инженерной и транспортной инфраструктуры	-
88	Город Пермь, Свердловский район, ул. Радиальная 5-я (до пересечения с ул. Бродовское кольцо и Ромашковым переулком)	-	-	12238	*	территории общего пользования, предназначенные для формирования земельных участков в целях размещения линейных объектов инженерной и транспортной инфраструктуры	-
89	Город Пермь, Свердловский район (до пересечения с ул. Бродовское кольцо и ул. Осенней)	-	-	1679	*	территории общего пользования, предназначенные для формирования земельных участков в целях размещения линейных объектов инженерной и транспортной инфраструктуры	-
90	Город Пермь, Свердловский район, ул. Осенняя (до пересечения с ул. Бродовское кольцо и ул. Радиальной 5-й)	-	-	3627	*	территории общего пользования, предназначенные для формирования земельных участков в целях размещения линейных объектов инженерной и транспортной инфраструктуры	-
91	Город Пермь, Свердловский район, ул. Зимняя (до пересечения с ул. Бродовское кольцо и ул. Радиальной 5-й)	-	-	5013	*	территории общего пользования, предназначенные для формирования земельных участков в целях размещения линейных объектов инженерной и транспортной инфраструктуры	-
92	Город Пермь, Свердловский район, ул. Летняя (до пересечения с ул. Бродовское кольцо и ул. Радиальной 5-й)	-	-	5333	*	территории общего пользования, предназначенные для формирования земельных участков в целях размещения линейных объектов инженерной и транспортной инфраструктуры	-

1	2	3	4	5	6	7	8
93	Город Пермь, Свердловский район, ул. Грибная (до пересечения с ул. Бродовское кольцо и ул. Радиальной 5-й)	-	-	5344	*	территории общего пользования, предназначенные для формирования земельных участков в целях размещения линейных объектов инженерной и транспортной инфраструктуры	-
94	Город Пермь, Свердловский район, Ромашковый 1-й пер. (до пересечения с ул. Бродовское кольцо и ул. Радиальной 5-й)	-	-	5443	*	территории общего пользования, предназначенные для формирования земельных участков в целях размещения линейных объектов инженерной и транспортной инфраструктуры	-
95	Город Пермь, Свердловский район, ул. Зимняя (до пересечения с ул. Бродовское кольцо)	-	-	5212	*	территории общего пользования, предназначенные для формирования земельных участков в целях размещения линейных объектов инженерной и транспортной инфраструктуры	-
96	Город Пермь, Свердловский район (до пересечения с ул. Бродовское кольцо)	-	-	3498	*	территории общего пользования, предназначенные для формирования земельных участков в целях размещения линейных объектов инженерной и транспортной инфраструктуры	-
97	Город Пермь, Свердловский район, ул. Летняя (до пересечения с ул. Бродовское кольцо)	-	-	3495	*	территории общего пользования, предназначенные для формирования земельных участков в целях размещения линейных объектов инженерной и транспортной инфраструктуры	-
98	Город Пермь, Свердловский район, ул. Грибная (до пересечения с ул. Бродовское кольцо)	-	-	3836	*	территории общего пользования, предназначенные для формирования земельных участков в целях размещения линейных объектов инженерной и транспортной инфраструктуры	-
99	Город Пермь, Свердловский район (до пересечения с ул. Бродовское кольцо)	-	-	2890	*	территории общего пользования, предназначенные для формирования земельных участков в целях размещения линейных объектов инженерной и транспортной инфраструктуры	-

1	2	3	4	5	6	7	8
100	Город Пермь, Свердловский район, ул. Бродовское кольцо	-	-	42	-	ТП	под существующий объект инженерной инфраструктуры
101	Город Пермь, Свердловский район, ул. Бродовское кольцо	-	-	1039	-	индивидуальное жилищное строительство	для предоставления на торгах (конкурсах, аукционах)
102	Город Пермь, Свердловский район, ул. Радиальная 1-я	-	-	1079	-	индивидуальное жилищное строительство	для предоставления на торгах (конкурсах, аукционах)
103	Город Пермь, Свердловский район, ул. Зимняя	-	-	1535	-	индивидуальное жилищное строительство	для предоставления на торгах (конкурсах, аукционах)
104	Город Пермь, Свердловский район	-	-	1434	-	индивидуальное жилищное строительство	для предоставления на торгах (конкурсах, аукционах)
105	Город Пермь, Свердловский район, ул. Радиальная 3-я	-	-	1045	-	индивидуальное жилищное строительство	для предоставления на торгах (конкурсах, аукционах)
106	Город Пермь, Свердловский район, ул. Зимняя	-	-	963	-	индивидуальное жилищное строительство	для предоставления на торгах (конкурсах, аукционах)
107	Город Пермь, Свердловский район, ул. Зимняя	-	-	987	-	индивидуальное жилищное строительство	для предоставления на торгах (конкурсах, аукционах)
108	Город Пермь, Свердловский район (до пересечения с ул. Бродовское кольцо)	-	-	704	*	территории общего пользования, предназначенные для формирования земельных участков в целях размещения линейных объектов инженерной и транспортной инфраструктуры	-
109	Город Пермь, Свердловский район, ул. Радиальная 4-я	-	-	21	-	ТП	под существующий объект инженерной инфраструктуры
110	Город Пермь, Свердловский район, Ромашковый 2-й переулок	-	-	711	-	индивидуальное жилищное строительство	для предоставления на торгах (конкурсах, аукционах)
111	Город Пермь, Свердловский район	-	-	1294	-	индивидуальное жилищное строительство	для предоставления на торгах (конкурсах, аукционах)

1	2	3	4	5	6	7	8
112	Город Пермь, Свердловский район, ул. Ясеневая	-	-	6434	-	зеленые насаждения	образование участка возможно при условии внесения изменений в ПЗЗ
113	Город Пермь, Свердловский район	-	-	448	-	детские площадки с элементами озеленения	-
114	Город Пермь, Свердловский район, ул. Ореховая	-	-	1004	-	индивидуальное жилищное строительство	для предоставления на торгах (конкурсах, аукционах)
115	Город Пермь, Свердловский район, ул. Радиальная 4-я	-	-	1000	-	индивидуальное жилищное строительство	для предоставления на торгах (конкурсах, аукционах)
116	Город Пермь, Свердловский район, ул. Радиальная 4-я	-	-	991	-	индивидуальное жилищное строительство	для предоставления на торгах (конкурсах, аукционах)
117	Город Пермь, Свердловский район, ул. Бродовское кольцо	-	-	1089	-	индивидуальное жилищное строительство	для предоставления на торгах (конкурсах, аукционах)
118	Город Пермь, Свердловский район, ул. Бродовское кольцо	-	-	1010	-	индивидуальное жилищное строительство	для предоставления на торгах (конкурсах, аукционах)
119	Город Пермь, Свердловский район, ул. Летняя	-	-	982	-	индивидуальное жилищное строительство	для предоставления на торгах (конкурсах, аукционах)
120	Город Пермь, Свердловский район, ул. Бродовское кольцо	-	-	743	-	детские площадки с элементами озеленения	-
121	Город Пермь, Свердловский район, ул. Зимняя	-	-	1141	-	индивидуальное жилищное строительство	для предоставления на торгах (конкурсах, аукционах)
122	Город Пермь, Свердловский район, ул. Смородиновая	-	-	1635	-	индивидуальное жилищное строительство	для предоставления на торгах (конкурсах, аукционах)
123	Город Пермь, Свердловский район, ул. Смородиновая	-	-	489	-	детские площадки с элементами озеленения	-
124	Город Пермь, Свердловский район, ул. Бродовское кольцо	-	-	1260	-	индивидуальное жилищное строительство	для предоставления на торгах (конкурсах, аукционах)

1	2	3	4	5	6	7	8
125	Город Пермь, Свердловский район, ул. Ландышевая	-	-	447	-	объекты наружного противопожарного водоснабжения (пожарные резервуары, водоемы)	образование участка возможно при условии внесения изменений в ПЗЗ
126	Город Пермь, Свердловский район, ул. Ландышевая	-	-	226	-	ТП	образование участка возможно при условии внесения изменений в ПЗЗ
127	Город Пермь, Свердловский район, Бродовский тракт	-	-	35731	-	зеленые насаждения	-
128	Город Пермь, Свердловский район, ул. Бродовское кольцо	-	-	178	-	ТП	образование участка возможно при условии внесения изменений в ПЗЗ
129	Город Пермь, Свердловский район, ул. Бродовское кольцо	-	-	10616	-	клубы, центры общения и досуговых занятий (для встреч, собраний, занятий детей и подростков, молодежи, взрослых) многоцелевого и специализированного назначения	-
130	Город Пермь, Свердловский район, ул. Бродовское кольцо	-	-	11269	-	объекты спорта открытого типа для проведения физкультурных и спортивных мероприятий	образование участка возможно при условии внесения изменений в ПЗЗ
131	Город Пермь, Свердловский район, ул. Бродовское кольцо	-	-	216	-	ГРУ	образование участка возможно при условии внесения изменений в ПЗЗ
132	Город Пермь, Свердловский район, ул. Ореховая	-	-	447	-	объекты наружного противопожарного водоснабжения (пожарные резервуары, водоемы)	-
133	Город Пермь, Свердловский район, ул. Радиальная 4-я	-	-	445	-	объекты наружного противопожарного водоснабжения (пожарные резервуары, водоемы)	образование участка возможно при условии внесения изменений в ПЗЗ
134	Город Пермь, Свердловский район	-	-	80151	-	зеленые насаждения	-

1	2	3	4	5	6	7	8
135	Город Пермь, Свердловский район, ул. Ореховая	-	-	1533	-	индивидуальное жилищное строительство	для предоставления на торгах (конкурсах, аукционах)
136	Город Пермь, Свердловский район, ул. Радиальная 4-я	-	-	442	-	объекты наружного противопожарного водоснабжения (пожарные резервуары, водоемы)	образование участка возможно при условии внесения изменений в ПЗЗ
137	Город Пермь, Свердловский район, ул. Ореховая	-	-	782	-	индивидуальное жилищное строительство	для предоставления на торгах (конкурсах, аукционах)
138	Город Пермь, Свердловский район	-	-	507	-	объекты наружного противопожарного водоснабжения (пожарные резервуары, водоемы)	-
139	Город Пермь, Свердловский район, ул. Цветочная	-	-	609	-	детские площадки с элементами озеленения	-
140	Город Пермь, Свердловский район, ул. Зимняя	-	-	1073	-	индивидуальное жилищное строительство	для предоставления на торгах (конкурсах, аукционах)
141	Город Пермь, Свердловский район, ул. Летняя	-	-	912	-	индивидуальное жилищное строительство	для предоставления на торгах (конкурсах, аукционах)
142	Город Пермь, Свердловский район, ул. Летняя	-	-	824	-	индивидуальное жилищное строительство	для предоставления на торгах (конкурсах, аукционах)
143	Город Пермь, Свердловский район, ул. Ореховая	-	-	991	-	индивидуальное жилищное строительство	для предоставления на торгах (конкурсах, аукционах)
144	Город Пермь, Свердловский район, ул. Ореховая	-	-	978	-	индивидуальное жилищное строительство	для предоставления на торгах (конкурсах, аукционах)
145	Город Пермь, Свердловский район, ул. Ясеневая	-	-	778	-	индивидуальное жилищное строительство	для предоставления на торгах (конкурсах, аукционах)
146	Город Пермь, Свердловский район, ул. Ясеневая	-	-	988	-	индивидуальное жилищное строительство	для предоставления на торгах (конкурсах, аукционах)
147	Город Пермь, Свердловский район, ул. Смородиновая	-	-	657	-	индивидуальное жилищное строительство	для предоставления на торгах (конкурсах, аукционах)

1	2	3	4	5	6	7	8
148	Город Пермь, Свердловский район, ул. Цветочная	-	-	994	-	индивидуальное жилищное строительство	для предоставления на торгах (конкурсах, аукционах)
149	Город Пермь, Свердловский район, ул. Смородиновая	-	-	844	-	индивидуальное жилищное строительство	для предоставления на торгах (конкурсах, аукционах)
150	Город Пермь, Свердловский район, ул. Летняя	-	-	999	-	индивидуальное жилищное строительство	для предоставления на торгах (конкурсах, аукционах)

Приложения см. на стр. 557

Экспликация образуемых и изменяемых земельных участков (в том числе в части СТН, Ж10) (фрагмент 6)

Номер участка на чертеже	Местоположение участка	Землепользователь (правообладатель)	Адрес земельного участка (при наличии)	Площадь образуемых и изменяемых земельных участков и их частей по проекту (кв. м)	Образуемые земельные участки, которые после образования будут относиться к территориям общего пользования или имуществу общего пользования	Вид разрешенного использования образуемых земельных участков в соответствии с проектом планировки территории	Примечание
1	2	3	4	5	6	7	8
1	Город Пермь, Свердловский район, поселок Новые Ляды (до пересечения с ул. Калинина и ул. Комсомольской)	-	-	15647	*	территории общего пользования, предназначенные для формирования земельных участков в целях размещения линейных объектов инженерной и транспортной инфраструктуры	-
2	Город Пермь, Свердловский район, поселок Новые Ляды, ул. Комсомольская (до пересечения с ул. Чкалова)	-	-	2409	*	территории общего пользования, предназначенные для формирования земельных участков в целях размещения линейных объектов инженерной и транспортной инфраструктуры	
3	Город Пермь, Свердловский район, поселок Новые Ляды (пересечение ул. Чкалова, ул. Полевой и ул. Комсомольской)	-	-	10753	*	территории общего пользования, предназначенные для формирования земельных участков в целях размещения линейных объектов инженерной и транспортной инфраструктуры	
4	Город Пермь, Свердловский район, поселок Новые Ляды (до пересечения с ул. Полевой и ул. Комсомольской)	-	-	3397	*	территории общего пользования, предназначенные для формирования земельных участков в целях размещения линейных объектов инженерной и транспортной инфраструктуры	-
5	Город Пермь, Свердловский район, поселок Новые Ляды, ул. Полевая (до пересечения с ул. Комсомольской)	-	-	2743	*	территории общего пользования, предназначенные для формирования земельных участков в целях размещения линейных объектов инженерной и транспортной инфраструктуры	-

1	2	3	4	5	6	7	8
6	Город Пермь, Свердловский район, поселок Новые Ляды, ул. Чкалова	-	-	11760	*	территории общего пользования, предназначенные для формирования земельных участков в целях размещения линейных объектов инженерной и транспортной инфраструктуры	-
7	Город Пермь, Свердловский район, поселок Новые Ляды (до пересечения с ул. Жданова, ул. Липовой и ул. Колхозной)	-	-	18538	*	территории общего пользования, предназначенные для формирования земельных участков в целях размещения линейных объектов инженерной и транспортной инфраструктуры	-
8	Город Пермь, Свердловский район, поселок Новые Ляды, ул. Калинина (до пересечения с ул. Чкалова и ул. Жданова)	-	-	3781	*	территории общего пользования, предназначенные для формирования земельных участков в целях размещения линейных объектов инженерной и транспортной инфраструктуры	-
9	Город Пермь, Свердловский район, поселок Новые Ляды, ул. Куйбышева (до пересечения с ул. Жданова)	-	-	1916	*	территории общего пользования, предназначенные для формирования земельных участков в целях размещения линейных объектов инженерной и транспортной инфраструктуры	-
10	Город Пермь, Свердловский район, поселок Новые Ляды, ул. Куйбышева (до пересечения с ул. Жданова и ул. Чкалова)	-	-	2500	*	территории общего пользования, предназначенные для формирования земельных участков в целях размещения линейных объектов инженерной и транспортной инфраструктуры	-
11	Город Пермь, Свердловский район, поселок Новые Ляды (до пересечения с ул. Первомайской)	-	-	457	*	территории общего пользования, предназначенные для формирования земельных участков в целях размещения линейных объектов инженерной и транспортной инфраструктуры	-

1	2	3	4	5	6	7	8
12	Город Пермь, Свердловский район, поселок Новые Ляды, ул. Покрышкина (до пересечения с ул. Чкалова и ул. Первомайской)	-	-	2758	*	территории общего пользования, предназначенные для формирования земельных участков в целях размещения линейных объектов инженерной и транспортной инфраструктуры	-
13	Город Пермь, Свердловский район, поселок Новые Ляды, ул. Калинина (до пересечения с ул. Чкалова и ул. Первомайской)	-	-	2790	*	территории общего пользования, предназначенные для формирования земельных участков в целях размещения линейных объектов инженерной и транспортной инфраструктуры	-
14	Город Пермь, Свердловский район, поселок Новые Ляды, ул. Куйбышева (до пересечения с ул. Чкалова и ул. Первомайской)	-	-	2301	*	территории общего пользования, предназначенные для формирования земельных участков в целях размещения линейных объектов инженерной и транспортной инфраструктуры	-
15	Город Пермь, Свердловский район, поселок Новые Ляды, ул. Жданова (до пересечения с ул. Калинина и ул. Кирова)	-	-	6701	*	территории общего пользования, предназначенные для формирования земельных участков в целях размещения линейных объектов инженерной и транспортной инфраструктуры	-
16	Город Пермь, Свердловский район, поселок Новые Ляды, ул. Чкалова (до пересечения с ул. Покрышкина и ул. Кирова)	-	-	12200	*	территории общего пользования, предназначенные для формирования земельных участков в целях размещения линейных объектов инженерной и транспортной инфраструктуры	-
17	Город Пермь, Свердловский район, поселок Новые Ляды, ул. Первомайская (до пересечения с ул. Чкалова и ул. Советской)	-	-	10663	*	территории общего пользования, предназначенные для формирования земельных участков в целях размещения линейных объектов инженерной и транспортной инфраструктуры	-

1	2	3	4	5	6	7	8
18	Город Пермь, Свердловский район, поселок Новые Ляды, ул. Комсомольская (до пересечения с ул. Залесной и ул. Коммунистической)	-	-	18078	*	территории общего пользования, предназначенные для формирования земельных участков в целях размещения линейных объектов инженерной и транспортной инфраструктуры	-
19	Город Пермь, Свердловский район, поселок Новые Ляды, ул. Пролетарская (до пересечения с ул. Жданова)	-	-	1667	*	территории общего пользования, предназначенные для формирования земельных участков в целях размещения линейных объектов инженерной и транспортной инфраструктуры	-
20	Город Пермь, Свердловский район, поселок Новые Ляды, ул. Ключевая (до пересечения с ул. Жданова)	-	-	2738	*	территории общего пользования, предназначенные для формирования земельных участков в целях размещения линейных объектов инженерной и транспортной инфраструктуры	-
21	Город Пермь, Свердловский район, поселок Новые Ляды, ул. Чапаева (до пересечения с ул. Жданова)	-	-	1282	*	территории общего пользования, предназначенные для формирования земельных участков в целях размещения линейных объектов инженерной и транспортной инфраструктуры	-
22	Город Пермь, Свердловский район, поселок Новые Ляды, ул. Мичурина (до пересечения с ул. Жданова)	-	-	1987	*	территории общего пользования, предназначенные для формирования земельных участков в целях размещения линейных объектов инженерной и транспортной инфраструктуры	-
23	Город Пермь, Свердловский район, поселок Новые Ляды, ул. Зеленая (до пересечения с ул. Жданова)	-	-	932	*	территории общего пользования, предназначенные для формирования земельных участков в целях размещения линейных объектов инженерной и транспортной инфраструктуры	-
24	Город Пермь, Свердловский район, поселок Новые Ляды, ул. Пролетарская (до пересечения с ул. Жданова и ул. Чкалова)	-	-	1950	*	территории общего пользования, предназначенные для формирования земельных участков в целях размещения линейных объектов инженерной и транспортной инфраструктуры	-

1	2	3	4	5	6	7	8
25	Город Пермь, Свердловский район, поселок Новые Ляды, ул. Ключевая (до пересечения с ул. Жданова и ул. Чкалова)	-	-	2919	*	территории общего пользования, предназначенные для формирования земельных участков в целях размещения линейных объектов инженерной и транспортной инфраструктуры	-
26	Город Пермь, Свердловский район, поселок Новые Ляды, ул. Чапаева (до пересечения с ул. Жданова и ул. Чкалова)	-	-	1692	*	территории общего пользования, предназначенные для формирования земельных участков в целях размещения линейных объектов инженерной и транспортной инфраструктуры	-
27	Город Пермь, Свердловский район, поселок Новые Ляды, ул. Мичурина (до пересечения с ул. Жданова и ул. Чкалова)	-	-	2900	*	территории общего пользования, предназначенные для формирования земельных участков в целях размещения линейных объектов инженерной и транспортной инфраструктуры	
28	Город Пермь, Свердловский район, поселок Новые Ляды, ул. Зеленая (до пересечения с ул. Жданова и ул. Чкалова)	-	-	2163	*	территории общего пользования, предназначенные для формирования земельных участков в целях размещения линейных объектов инженерной и транспортной инфраструктуры	
29	Город Пермь, Свердловский район, поселок Новые Ляды, ул. Кирова (до пересечения с ул. Жданова и ул. Первомайской)	-	-	6024	*	территории общего пользования, предназначенные для формирования земельных участков в целях размещения линейных объектов инженерной и транспортной инфраструктуры	
30	Город Пермь, Свердловский район, поселок Новые Ляды, ул. Пролетарская (до пересечения с ул. Чкалова и ул. Первомайской)	-	-	1728	*	территории общего пользования, предназначенные для формирования земельных участков в целях размещения линейных объектов инженерной и транспортной инфраструктуры	

1	2	3	4	5	6	7	8
31	Город Пермь, Свердловский район, поселок Новые Ляды, ул. Ключевая (до пересечения с ул. Чкалова и ул. Первомайской)	-	-	2735	*	территории общего пользования, предназначенные для формирования земельных участков в целях размещения линейных объектов инженерной и транспортной инфраструктуры	
32	Город Пермь, Свердловский район, поселок Новые Ляды, ул. Чапаева (до пересечения с ул. Чкалова и ул. Первомайской)	-	-	1752	*	территории общего пользования, предназначенные для формирования земельных участков в целях размещения линейных объектов инженерной и транспортной инфраструктуры	
33	Город Пермь, Свердловский район, поселок Новые Ляды, ул. Мичурина (до пересечения с ул. Чкалова и ул. Первомайской)	-	-	2892	*	территории общего пользования, предназначенные для формирования земельных участков в целях размещения линейных объектов инженерной и транспортной инфраструктуры	
34	Город Пермь, Свердловский район, поселок Новые Ляды, ул. Зеленая (до пересечения с ул. Чкалова и ул. Первомайской)	-	-	1810	*	территории общего пользования, предназначенные для формирования земельных участков в целях размещения линейных объектов инженерной и транспортной инфраструктуры	
35	Город Пермь, Свердловский район, поселок Новые Ляды, ул. Кирова	-	-	697	-	детские площадки с элементами озеленения	
36	Город Пермь, Свердловский район, поселок Новые Ляды, ул. Кирова (до пересечения с ул. Первомайской и ул. Комсомольской)	-	-	2825	*	территории общего пользования, предназначенные для формирования земельных участков в целях размещения линейных объектов инженерной и транспортной инфраструктуры	
37	Город Пермь, Свердловский район, поселок Новые Ляды, ул. Покрышкина (до пересечения с ул. Первомайской и ул. Комсомольской)	-	-	2705	*	территории общего пользования, предназначенные для формирования земельных участков в целях размещения линейных объектов инженерной и транспортной инфраструктуры	

1	2	3	4	5	6	7	8
38	Город Пермь, Свердловский район, поселок Новые Ляды, ул. Калинина (до пересечения с ул. Первомайской и ул. Комсомольской)	-	-	2725	*	территории общего пользования, предназначенные для формирования земельных участков в целях размещения линейных объектов инженерной и транспортной инфраструктуры	
39	Город Пермь, Свердловский район, поселок Новые Ляды, ул. Куйбышева (до пересечения с ул. Первомайской и ул. Комсомольской)	-	-	2554	*	территории общего пользования, предназначенные для формирования земельных участков в целях размещения линейных объектов инженерной и транспортной инфраструктуры	
40	Город Пермь, Свердловский район, поселок Новые Ляды, ул. Пролетарская (до пересечения с ул. Первомайской и ул. Комсомольской)	-	-	1911	*	территории общего пользования, предназначенные для формирования земельных участков в целях размещения линейных объектов инженерной и транспортной инфраструктуры	
41	Город Пермь, Свердловский район, поселок Новые Ляды, ул. Ключевая (до пересечения с ул. Первомайской и ул. Комсомольской)	-	-	2843	*	территории общего пользования, предназначенные для формирования земельных участков в целях размещения линейных объектов инженерной и транспортной инфраструктуры	
42	Город Пермь, Свердловский район, поселок Новые Ляды, ул. Чапаева (до пересечения с ул. Первомайской и ул. Комсомольской)	-	-	1678	*	территории общего пользования, предназначенные для формирования земельных участков в целях размещения линейных объектов инженерной и транспортной инфраструктуры	
43	Город Пермь, Свердловский район, поселок Новые Ляды, ул. Мичурина (до пересечения с ул. Первомайской и ул. Комсомольской)	-	-	2925	*	территории общего пользования, предназначенные для формирования земельных участков в целях размещения линейных объектов инженерной и транспортной инфраструктуры	

1	2	3	4	5	6	7	8
44	Город Пермь, Свердловский район, поселок Новые Ляды, ул. Зеленая (до пересечения с ул. Первомайской и ул. Комсомольской)	-	-	1911	*	территории общего пользования, предназначенные для формирования земельных участков в целях размещения линейных объектов инженерной и транспортной инфраструктуры	
45	Город Пермь, Свердловский район, поселок Новые Ляды, ул. Кирова (до пересечения с ул. Первомайской и ул. Комсомольской)	-	-	2763	*	территории общего пользования, предназначенные для формирования земельных участков в целях размещения линейных объектов инженерной и транспортной инфраструктуры	
46	Город Пермь, Свердловский район, поселок Новые Ляды, ул. Залесная (до пересечения с ул. Комсомольской)	-	-	1940	*	территории общего пользования, предназначенные для формирования земельных участков в целях размещения линейных объектов инженерной и транспортной инфраструктуры	
47	Город Пермь, Свердловский район, поселок Новые Ляды, ул. Дальняя (до пересечения с ул. Комсомольской)	-	-	5749	*	территории общего пользования, предназначенные для формирования земельных участков в целях размещения линейных объектов инженерной и транспортной инфраструктуры	
48	Город Пермь, Свердловский район, поселок Новые Ляды, ул. Покрышкина (до пересечения с ул. Комсомольской и ул. Лермонтова)	-	-	2606	*	территории общего пользования, предназначенные для формирования земельных участков в целях размещения линейных объектов инженерной и транспортной инфраструктуры	
49	Город Пермь, Свердловский район, поселок Новые Ляды, ул. Калинина (до пересечения с ул. Комсомольской и ул. Лермонтова)	-	-	2620	*	территории общего пользования, предназначенные для формирования земельных участков в целях размещения линейных объектов инженерной и транспортной инфраструктуры	
50	Город Пермь, Свердловский район, поселок Новые Ляды, ул. Куйбышева (до пересечения с ул. Комсомольской)	-	-	6898	*	территории общего пользования, предназначенные для формирования земельных участков в целях размещения линейных объектов инженерной и транспортной инфраструктуры	

1	2	3	4	5	6	7	8
51	Город Пермь, Свердловский район, поселок Новые Ляды, ул. Лермонтова (до пересечения с ул. Дальней и ул. Куйбышева)	-	-	3598	*	территории общего пользования, предназначенные для формирования земельных участков в целях размещения линейных объектов инженерной и транспортной инфраструктуры	
52	Город Пермь, Свердловский район, поселок Новые Ляды, ул. Покрышкина (до пересечения с ул. Лермонтова)	-	-	2722	*	территории общего пользования, предназначенные для формирования земельных участков в целях размещения линейных объектов инженерной и транспортной инфраструктуры	-
53	Город Пермь, Свердловский район, поселок Новые Ляды (до пересечения с ул. Калинина и ул. Дальней)	-	-	2248	*	территории общего пользования, предназначенные для формирования земельных участков в целях размещения линейных объектов инженерной и транспортной инфраструктуры	-
54	Город Пермь, Свердловский район, поселок Новые Ляды, ул. Калинина (до пересечения с ул. Некрасова)	-	-	3331	*	территории общего пользования, предназначенные для формирования земельных участков в целях размещения линейных объектов инженерной и транспортной инфраструктуры	-
55	Город Пермь, Свердловский район, поселок Новые Ляды, ул. Чкалова	-	-	64	-	ТП	под существующий объект инженерной инфраструктуры
56	Город Пермь, Свердловский район, поселок Новые Ляды, ул. Некрасова (до пересечения с ул. Куйбышева и ул. Калинина)	-	-	664	*	территории общего пользования, предназначенные для формирования земельных участков в целях размещения линейных объектов инженерной и транспортной инфраструктуры	-
57	Город Пермь, Свердловский район, поселок Новые Ляды, ул. Пионерская (до пересечения с ул. Лядовской)	-	-	1169	*	территории общего пользования, предназначенные для формирования земельных участков в целях размещения линейных объектов инженерной и транспортной инфраструктуры	-

1	2	3	4	5	6	7	8
58	Город Пермь, Свердловский район, поселок Новые Ляды, ул. Лядовская (до пересечения с ул. Куйбышева и ул. Ключевой)	-	-	1484	*	территории общего пользования, предназначенные для формирования земельных участков в целях размещения линейных объектов инженерной и транспортной инфраструктуры	-
59	Город Пермь, Свердловский район, поселок Новые Ляды, ул. Пионерская	-	-	4806	*	территории общего пользования, предназначенные для формирования земельных участков в целях размещения линейных объектов инженерной и транспортной инфраструктуры	-
60	Город Пермь, Свердловский район, поселок Новые Ляды, ул. Некрасова (до пересечения с ул. Куйбышева и ул. Пионерской)	-	-	719	*	территории общего пользования, предназначенные для формирования земельных участков в целях размещения линейных объектов инженерной и транспортной инфраструктуры	-
61	Город Пермь, Свердловский район, поселок Новые Ляды, ул. Пионерская	-	-	9495	*	территории общего пользования, предназначенные для формирования земельных участков в целях размещения линейных объектов инженерной и транспортной инфраструктуры	-
62	Город Пермь, Свердловский район, поселок Новые Ляды, ул. Ключевая (до пересечения с ул. Комсомольской)	-	-	2314	*	территории общего пользования, предназначенные для формирования земельных участков в целях размещения линейных объектов инженерной и транспортной инфраструктуры	-
63	Город Пермь, Свердловский район, поселок Новые Ляды, ул. Лядовская (до пересечения с ул. Коммунистической и ул. Ключевой)	-	-	6420	*	территории общего пользования, предназначенные для формирования земельных участков в целях размещения линейных объектов инженерной и транспортной инфраструктуры	-

1	2	3	4	5	6	7	8
64	Город Пермь, Свердловский район, поселок Новые Ляды, ул. Мичурина (до пересечения с ул. Комсомольской и ул. Лядовской)	-	-	967	*	территории общего пользования, предназначенные для формирования земельных участков в целях размещения линейных объектов инженерной и транспортной инфраструктуры	-
65	Город Пермь, Свердловский район, поселок Новые Ляды, ул. Мичурина (до пересечения с ул. Уральской и ул. Лядовской)	-	-	2144	*	территории общего пользования, предназначенные для формирования земельных участков в целях размещения линейных объектов инженерной и транспортной инфраструктуры	-
66	Город Пермь, Свердловский район, поселок Новые Ляды (до пересечения с ул. Мичурина)	-	-	603	-	для обеспечения прохода, проезда	-
67	Город Пермь, Свердловский район, поселок Новые Ляды (до пересечения с ул. Мичурина)	-	-	1041	-	для обеспечения прохода, проезда	-
68	Город Пермь, Свердловский район, поселок Новые Ляды, ул. Мичурина (до пересечения с ул. Уральской)	-	-	1811	*	территории общего пользования, предназначенные для формирования земельных участков в целях размещения линейных объектов инженерной и транспортной инфраструктуры	-
69	Город Пермь, Свердловский район, поселок Новые Ляды, ул. Кирова (до пересечения с ул. Комсомольской и ул. Лядовской)	-	-	1040	*	территории общего пользования, предназначенные для формирования земельных участков в целях размещения линейных объектов инженерной и транспортной инфраструктуры	-

1	2	3	4	5	6	7	8
70	Город Пермь, Свердловский район, поселок Новые Ляды, ул. Кирова (до пересечения с ул. Лядовской и ул. Уральской)	-	-	1154	*	территории общего пользования, предназначенные для формирования земельных участков в целях размещения линейных объектов инженерной и транспортной инфраструктуры	-
71	Город Пермь, Свердловский район, поселок Новые Ляды, ул. Уральская (до пересечения с ул. Мичурина)	-	-	3341	*	территории общего пользования, предназначенные для формирования земельных участков в целях размещения линейных объектов инженерной и транспортной инфраструктуры	-
72	Город Пермь, Свердловский район, поселок Новые Ляды, ул. Мысовская (до пересечения с ул. Уральской)	-	-	1601	*	территории общего пользования, предназначенные для формирования земельных участков в целях размещения линейных объектов инженерной и транспортной инфраструктуры	-
73	Город Пермь, Свердловский район, поселок Новые Ляды, ул. Советская (до пересечения с ул. Комсомольской и ул. Лядовской)	-	-	1101	*	территории общего пользования, предназначенные для формирования земельных участков в целях размещения линейных объектов инженерной и транспортной инфраструктуры	-
74	Город Пермь, Свердловский район, поселок Новые Ляды, ул. Советская (до пересечения с ул. Уральской и ул. Лядовской)	-	-	1204	*	территории общего пользования, предназначенные для формирования земельных участков в целях размещения линейных объектов инженерной и транспортной инфраструктуры	-
75	Город Пермь, Свердловский район, поселок Новые Ляды, ул. Советская (до пересечения с ул. Уральской)	-	-	743	*	территории общего пользования, предназначенные для формирования земельных участков в целях размещения линейных объектов инженерной и транспортной инфраструктуры	-
76	Город Пермь, Свердловский район, поселок Новые Ляды, ул. Липовка (до пересечения с ул. Колхозной)	-	-	321	*	территории общего пользования, предназначенные для формирования земельных участков в целях размещения линейных объектов инженерной и транспортной инфраструктуры	-

1	2	3	4	5	6	7	8
77	Город Пермь, Свердловский район, поселок Новые Ляды (до пересечения с ул. Октябрьской)	-	-	2172	*	территории общего пользования, предназначенные для формирования земельных участков в целях размещения линейных объектов инженерной и транспортной инфраструктуры	-
78	Город Пермь, Свердловский район, поселок Новые Ляды, ул. Липовка (до пересечения с ул. Колхозной и ул. Школьной)	-	-	799	*	территории общего пользования, предназначенные для формирования земельных участков в целях размещения линейных объектов инженерной и транспортной инфраструктуры	-
79	Город Пермь, Свердловский район, поселок Новые Ляды, ул. Горького (до пересечения с ул. Кирова и ул. Школьной)	-	-	2618	*	территории общего пользования, предназначенные для формирования земельных участков в целях размещения линейных объектов инженерной и транспортной инфраструктуры	-
80	Город Пермь, Свердловский район, поселок Новые Ляды, ул. Колхозная (до пересечения с ул. Липовка и ул. Горького)	-	-	3681	*	территории общего пользования, предназначенные для формирования земельных участков в целях размещения линейных объектов инженерной и транспортной инфраструктуры	-
81	Город Пермь, Свердловский район, поселок Новые Ляды, ул. Школьная (до пересечения с ул. Липовка и ул. Кирова)	-	-	5335	*	территории общего пользования, предназначенные для формирования земельных участков в целях размещения линейных объектов инженерной и транспортной инфраструктуры	-
82	Город Пермь, Свердловский район, поселок Новые Ляды, ул. Липовка (до пересечения с ул. Школьной и ул. Октябрьской)	-	-	804	*	территории общего пользования, предназначенные для формирования земельных участков в целях размещения линейных объектов инженерной и транспортной инфраструктуры	-
83	Город Пермь, Свердловский район, поселок Новые Ляды, ул. Октябрьская (до пересечения с ул. Горького)	-	-	1786	*	территории общего пользования, предназначенные для формирования земельных участков в целях размещения линейных объектов инженерной и транспортной инфраструктуры	-

1	2	3	4	5	6	7	8
84	Город Пермь, Свердловский район, поселок Новые Ляды, ул. Горького (до пересечения с ул. Школьной и ул. Советской)	-	-	2494	*	территории общего пользования, предназначенные для формирования земельных участков в целях размещения линейных объектов инженерной и транспортной инфраструктуры	-
85	Город Пермь, Свердловский район, поселок Новые Ляды, ул. Октябрьская (до пересечения с ул. Горького и ул. Первомайской)	-	-	1140	*	территории общего пользования, предназначенные для формирования земельных участков в целях размещения линейных объектов инженерной и транспортной инфраструктуры	-
86	Город Пермь, Свердловский район, поселок Новые Ляды, ул. Липовка (до пересечения с ул. Октябрьской и ул. Советской)	-	-	658	*	территории общего пользования, предназначенные для формирования земельных участков в целях размещения линейных объектов инженерной и транспортной инфраструктуры	-
87	Город Пермь, Свердловский район, поселок Новые Ляды, ул. Октябрьская (до пересечения с ул. Железнодорожной)	-	-	1078	*	территории общего пользования, предназначенные для формирования земельных участков в целях размещения линейных объектов инженерной и транспортной инфраструктуры	-
88	Город Пермь, Свердловский район, поселок Новые Ляды (пересечение ул. Октябрьской и ул. Советской	-	-	1757	*	территории общего пользования, предназначенные для формирования земельных участков в целях размещения линейных объектов инженерной и транспортной инфраструктуры	-
89	Город Пермь, Свердловский район, поселок Новые Ляды, ул. Советская (до пересечения с ул. Железнодорожной)	-	-	1148	*	территории общего пользования, предназначенные для формирования земельных участков в целях размещения линейных объектов инженерной и транспортной инфраструктуры	-

1	2	3	4	5	6	7	8
90	Город Пермь, Свердловский район, поселок Новые Ляды, ул. Советская	-	-	7035	*	территории общего пользования, предназначенные для формирования земельных участков в целях размещения линейных объектов инженерной и транспортной инфраструктуры	-
91	Город Пермь, Свердловский район, поселок Новые Ляды, ул. Железнодорожная (до пересечения с ул. Трактовой)	-	-	6214	*	территории общего пользования, предназначенные для формирования земельных участков в целях размещения линейных объектов инженерной и транспортной инфраструктуры	-
92	Город Пермь, Свердловский район, поселок Новые Ляды, ул. Пушкина (до пересечения с ул. Железнодорожной и ул. Коммунистической)	-	-	2381	*	территории общего пользования, предназначенные для формирования земельных участков в целях размещения линейных объектов инженерной и транспортной инфраструктуры	-
93	Город Пермь, Свердловский район, поселок Новые Ляды, ул. Коммунистическая (до пересечения с ул. Советской)	-	-	1852	*	территории общего пользования, предназначенные для формирования земельных участков в целях размещения линейных объектов инженерной и транспортной инфраструктуры	-
94	Город Пермь, Свердловский район, поселок Новые Ляды, ул. Советская (до пересечения с ул. Коммунистической и ул. Садовой)	-	-	1567	*	территории общего пользования, предназначенные для формирования земельных участков в целях размещения линейных объектов инженерной и транспортной инфраструктуры	-
95	Город Пермь, Свердловский район, поселок Новые Ляды, ул. Октябрьская (до пересечения с ул. Первомайской и ул. Советской)	-	-	1552	*	территории общего пользования, предназначенные для формирования земельных участков в целях размещения линейных объектов инженерной и транспортной инфраструктуры	-

1	2	3	4	5	6	7	8
96	Город Пермь, Свердловский район, поселок Новые Ляды, ул. Советская (до пересечения с ул. Первомайской и ул. Комсомольской)	-	-	3667	*	территории общего пользования, предназначенные для формирования земельных участков в целях размещения линейных объектов инженерной и транспортной инфраструктуры	-
97	Город Пермь, Свердловский район, поселок Новые Ляды, ул. Садовая (до пересечения с ул. Советской и ул. Коммунистической)	-	-	2151	*	территории общего пользования, предназначенные для формирования земельных участков в целях размещения линейных объектов инженерной и транспортной инфраструктуры	-
98	Город Пермь, Свердловский район, поселок Новые Ляды, ул. Пушкина (до пересечения с ул. Садовой и ул. Комсомольской)	-	-	1205	*	территории общего пользования, предназначенные для формирования земельных участков в целях размещения линейных объектов инженерной и транспортной инфраструктуры	-
99	Город Пермь, Свердловский район, поселок Новые Ляды, ул. Трактовая (до пересечения с ул. Коммунистической и ул. Чусовской)	-	-	4875	*	территории общего пользования, предназначенные для формирования земельных участков в целях размещения линейных объектов инженерной и транспортной инфраструктуры	-
100	Город Пермь, Свердловский район, поселок Новые Ляды (до пересечения с ул. Трактовой)	-	-	984	-	для обеспечения прохода, проезда	-
101	Город Пермь, Свердловский район, поселок Новые Ляды, ул. Коммунистическая (до пересечения с ул. Трактовой)	-	-	5169	*	территории общего пользования, предназначенные для формирования земельных участков в целях размещения линейных объектов инженерной и транспортной инфраструктуры	-

1	2	3	4	5	6	7	8
102	Город Пермь, Свердловский район, поселок Новые Ляды (до пересечения с ул. Коммунистической)	-	-	1162	-	для обеспечения прохода, проезда	-
103	Город Пермь, Свердловский район, поселок Новые Ляды (пересечение ул. Коммунистической и ул. Комсомольской)	-	-	3556	*	территории общего пользования, предназначенные для формирования земельных участков в целях размещения линейных объектов инженерной и транспортной инфраструктуры	-
104	Город Пермь, Свердловский район, поселок Новые Ляды, ул. Чусовская (до пересечения с ул. Трактовой)	-	-	39132	*	территории общего пользования, предназначенные для формирования земельных участков в целях размещения линейных объектов инженерной и транспортной инфраструктуры	-
105	Город Пермь, Свердловский район, поселок Новые Ляды, ул. Коммунистическая	-	-	3011	*	территории общего пользования, предназначенные для формирования земельных участков в целях размещения линейных объектов инженерной и транспортной инфраструктуры	-
106	Город Пермь, Свердловский район, поселок Новые Ляды, ул. Береговая (до пересечения с ул. Коммунистической и ул. Горбовой)	-	-	3471	*	территории общего пользования, предназначенные для формирования земельных участков в целях размещения линейных объектов инженерной и транспортной инфраструктуры	-
107	Город Пермь, Свердловский район, поселок Новые Ляды, ул. Коммунистическая (до пересечения с ул. Чусовской)	-	-	1938	*	территории общего пользования, предназначенные для формирования земельных участков в целях размещения линейных объектов инженерной и транспортной инфраструктуры	-
108	Город Пермь, Свердловский район, поселок Новые Ляды, ул. Сосновая (до пересечения с ул. Комсомольской)	-	-	582	*	территории общего пользования, предназначенные для формирования земельных участков в целях размещения линейных объектов инженерной и транспортной инфраструктуры	-

1	2	3	4	5	6	7	8
109	Город Пермь, Свердловский район, поселок Новые Ляды, ул. Сосновая (до пересечения с ул. Береговой)	-	-	1628	*	территории общего пользования, предназначенные для формирования земельных участков в целях размещения линейных объектов инженерной и транспортной инфраструктуры	-
110	Город Пермь, Свердловский район, поселок Новые Ляды (до пересечения с ул. Сосновой)	-	-	1517	*	территории общего пользования, предназначенные для формирования земельных участков в целях размещения линейных объектов инженерной и транспортной инфраструктуры	-
111	Город Пермь, Свердловский район, поселок Новые Ляды, ул. Флотская (до пересечения с ул. Сосновой и ул. Крестьянской)	-	-	3297	*	территории общего пользования, предназначенные для формирования земельных участков в целях размещения линейных объектов инженерной и транспортной инфраструктуры	-
112	Город Пермь, Свердловский район, поселок Новые Ляды (до пересечения с ул. Флотской)	-	-	498	*	территории общего пользования, предназначенные для формирования земельных участков в целях размещения линейных объектов инженерной и транспортной инфраструктуры	-
113	Город Пермь, Свердловский район, поселок Новые Ляды, ул. Горбовая (до пересечения с ул. Флотской и ул. Береговой)	-	-	2038	*	территории общего пользования, предназначенные для формирования земельных участков в целях размещения линейных объектов инженерной и транспортной инфраструктуры	-
114	Город Пермь, Свердловский район, поселок Новые Ляды (до пересечения с ул. Лесной и ул. Береговой)	-	-	835	*	территории общего пользования, предназначенные для формирования земельных участков в целях размещения линейных объектов инженерной и транспортной инфраструктуры	-
115	Город Пермь, Свердловский район, поселок Новые Ляды, ул. Береговая (до пересечения с ул. Горбовой и ул. Крестьянской)	-	-	2015	*	территории общего пользования, предназначенные для формирования земельных участков в целях размещения линейных объектов инженерной и транспортной инфраструктуры	-

1	2	3	4	5	6	7	8
116	Город Пермь, Свердловский район, поселок Новые Ляды, ул. Лесная (до пересечения с ул. Крестьянской)	-	-	1175	*	территории общего пользования, предназначенные для формирования земельных участков в целях размещения линейных объектов инженерной и транспортной инфраструктуры	-
117	Город Пермь, Свердловский район, поселок Новые Ляды, ул. Горская (до пересечения с ул. Крестьянской)	-	-	852	*	территории общего пользования, предназначенные для формирования земельных участков в целях размещения линейных объектов инженерной и транспортной инфраструктуры	-
118	Город Пермь, Свердловский район, поселок Новые Ляды (до пересечения с ул. Сельской)	-	-	1075	*	территории общего пользования, предназначенные для формирования земельных участков в целях размещения линейных объектов инженерной и транспортной инфраструктуры	-
119	Город Пермь, Свердловский район, поселок Новые Ляды (до пересечения с ул. Сельской и ул. Флотской)	-	-	1220	*	территории общего пользования, предназначенные для формирования земельных участков в целях размещения линейных объектов инженерной и транспортной инфраструктуры	-
120	Город Пермь, Свердловский район, поселок Новые Ляды, ул. Сельская (до пересечения с ул. Крестьянской)	-	-	1133	*	территории общего пользования, предназначенные для формирования земельных участков в целях размещения линейных объектов инженерной и транспортной инфраструктуры	-
121	Город Пермь, Свердловский район, поселок Новые Ляды, ул. Крестьянская (до пересечения с ул. Береговой и ул. Подгорной)	-	-	4057	*	территории общего пользования, предназначенные для формирования земельных участков в целях размещения линейных объектов инженерной и транспортной инфраструктуры	-
122	Город Пермь, Свердловский район, поселок Новые Ляды, ул. Подгорная (до пересечения с ул. Крестьянской)	-	-	1372	*	территории общего пользования, предназначенные для формирования земельных участков в целях размещения линейных объектов инженерной и транспортной инфраструктуры	-

1	2	3	4	5	6	7	8
123	Город Пермь, Свердловский район, поселок Новые Ляды, ул. Горская (до пересечения с ул. Крестьянской)	-	-	1174	*	территории общего пользования, предназначенные для формирования земельных участков в целях размещения линейных объектов инженерной и транспортной инфраструктуры	-
124	Город Пермь, Свердловский район, поселок Новые Ляды, ул. Лесная (до пересечения с ул. Крестьянской)	-	-	677	*	территории общего пользования, предназначенные для формирования земельных участков в целях размещения линейных объектов инженерной и транспортной инфраструктуры	-
125	Город Пермь, Свердловский район, поселок Новые Ляды, ул. Крестьянская (до пересечения с ул. Чусовской)	-	-	3020	*	территории общего пользования, предназначенные для формирования земельных участков в целях размещения линейных объектов инженерной и транспортной инфраструктуры	-
126	Город Пермь, Свердловский район, поселок Новые Ляды, ул. Береговая (до пересечения с ул. Логовой и ул. Крестьянской)	-	-	835	*	территории общего пользования, предназначенные для формирования земельных участков в целях размещения линейных объектов инженерной и транспортной инфраструктуры	-
127	Город Пермь, Свердловский район, поселок Новые Ляды, ул. Флотская (до пересечения с ул. Логовой и ул. Крестьянской)	-	-	951	*	территории общего пользования, предназначенные для формирования земельных участков в целях размещения линейных объектов инженерной и транспортной инфраструктуры	-
128	Город Пермь, Свердловский район, поселок Новые Ляды, ул. Сельская (до пересечения с ул. Логовой и ул. Крестьянской)	-	-	1320	*	территории общего пользования, предназначенные для формирования земельных участков в целях размещения линейных объектов инженерной и транспортной инфраструктуры	-
129	Город Пермь, Свердловский район, поселок Новые Ляды, ул. Логовая (до пересечения с ул. Чусовской и ул. Береговой)	-	-	3866	*	территории общего пользования, предназначенные для формирования земельных участков в целях размещения линейных объектов инженерной и транспортной инфраструктуры	-

1	2	3	4	5	6	7	8
130	Город Пермь, Свердловский район, поселок Новые Ляды, ул. Флотская (до пересечения с ул. Новой и ул. Логовой)	-	-	2124	*	территории общего пользования, предназначенные для формирования земельных участков в целях размещения линейных объектов инженерной и транспортной инфраструктуры	-
131	Город Пермь, Свердловский район, поселок Новые Ляды (до пересечения с ул. Флотской)	-	-	746	-	для обеспечения прохода, проезда	-
132	Город Пермь, Свердловский район, поселок Новые Ляды, ул. Подгорная	-	-	727	-	КНС	-
133	Город Пермь, Свердловский район, поселок Новые Ляды (до пересечения с ул. Флотской)	-	-	485	-	для обеспечения прохода, проезда	-
134	Город Пермь, Свердловский район, поселок Новые Ляды, ул. Сельская (до пересечения с ул. Новой и ул. Логовой)	-	-	2155	*	территории общего пользования, предназначенные для формирования земельных участков в целях размещения линейных объектов инженерной и транспортной инфраструктуры	-
135	Город Пермь, Свердловский район, поселок Новые Ляды, ул. Новая (до пересечения с ул. Чусовской и ул. Горской)	-	-	7357	*	территории общего пользования, предназначенные для формирования земельных участков в целях размещения линейных объектов инженерной и транспортной инфраструктуры	-
136	Город Пермь, Свердловский район, поселок Новые Ляды, ул. Сельская (до пересечения с ул. Новой и ул. Тихой)	-	-	1922	*	территории общего пользования, предназначенные для формирования земельных участков в целях размещения линейных объектов инженерной и транспортной инфраструктуры	-
137	Город Пермь, Свердловский район, поселок Новые Ляды, ул. Флотская (до пересечения с ул. Новой и ул. Тихой)	-	-	1083	*	территории общего пользования, предназначенные для формирования земельных участков в целях размещения линейных объектов инженерной и транспортной инфраструктуры	-

1	2	3	4	5	6	7	8
138	Город Пермь, Свердловский район, поселок Новые Ляды, ул. Тихая (до пересечения с ул. Сельской и ул. Береговой)	-	-	3387	*	территории общего пользования, предназначенные для формирования земельных участков в целях размещения линейных объектов инженерной и транспортной инфраструктуры	-
139	Город Пермь, Свердловский район, поселок Новые Ляды, ул. Тихая (до пересечения с ул. Сельской и ул. Чусовской)	-	-	536	*	территории общего пользования, предназначенные для формирования земельных участков в целях размещения линейных объектов инженерной и транспортной инфраструктуры	-
140	Город Пермь, Свердловский район, поселок Новые Ляды, ул. Береговая (до пересечения с ул. Новой и ул. Тихой)	-	-	1451	*	территории общего пользования, предназначенные для формирования земельных участков в целях размещения линейных объектов инженерной и транспортной инфраструктуры	-
141	Город Пермь, Свердловский район, поселок Новые Ляды, ул. Береговая (до пересечения с ул. Новой и ул. Лиственной)	-	-	1563	*	территории общего пользования, предназначенные для формирования земельных участков в целях размещения линейных объектов инженерной и транспортной инфраструктуры	-
142	Город Пермь, Свердловский район, поселок Новые Ляды, ул. Лесная (до пересечения с ул. Новой и ул. Лиственной)	-	-	1367	*	территории общего пользования, предназначенные для формирования земельных участков в целях размещения линейных объектов инженерной и транспортной инфраструктуры	-
143	Город Пермь, Свердловский район, поселок Новые Ляды, ул. Горская (до пересечения с ул. Новой и ул. Лиственной)	-	-	1411	*	территории общего пользования, предназначенные для формирования земельных участков в целях размещения линейных объектов инженерной и транспортной инфраструктуры	-
144	Город Пермь, Свердловский район, поселок Новые Ляды, ул. Подгорная (до пересечения с ул. Новой)	-	-	3071	*	территории общего пользования, предназначенные для формирования земельных участков в целях размещения линейных объектов инженерной и транспортной инфраструктуры	-

1	2	3	4	5	6	7	8
145	Город Пермь, Свердловский район, поселок Новые Ляды, ул. Лиственная (до пересечения с ул. Подгорной и ул. Береговой)	-	-	3077	*	территории общего пользования, предназначенные для формирования земельных участков в целях размещения линейных объектов инженерной и транспортной инфраструктуры	-
146	Город Пермь, Свердловский район, поселок Новые Ляды (до пересечения с ул. Лиственной)	-	-	840	*	территории общего пользования, предназначенные для формирования земельных участков в целях размещения линейных объектов инженерной и транспортной инфраструктуры	-
147	Город Пермь, Свердловский район, поселок Новые Ляды (до пересечения с ул. Подгорной)	-	-	1220	*	территории общего пользования, предназначенные для формирования земельных участков в целях размещения линейных объектов инженерной и транспортной инфраструктуры	-
148	Город Пермь, Свердловский район, поселок Новые Ляды, ул. Новая (до пересечения с ул. Подгорной и ул. Горской)	-	-	1091	*	территории общего пользования, предназначенные для формирования земельных участков в целях размещения линейных объектов инженерной и транспортной инфраструктуры	-
149	Город Пермь, Свердловский район, поселок Новые Ляды (до пересечения с ул. Пионерской и ул. Куйбышева)	-	-	797	*	территории общего пользования, предназначенные для формирования земельных участков в целях размещения линейных объектов инженерной и транспортной инфраструктуры	-
150	Город Пермь, Свердловский район, поселок Новые Ляды, ул. Лядовская (до пересечения с ул. Калинина и ул. Куйбышева)	-	-	652	*	территории общего пользования, предназначенные для формирования земельных участков в целях размещения линейных объектов инженерной и транспортной инфраструктуры	-
151	Город Пермь, Свердловский район, поселок Новые Ляды	-	-	3287	-	детские сады, иные детские дошкольные учреждения	-

1	2	3	4	5	6	7	8
152	Город Пермь, Свердловский район, поселок Новые Ляды (до пересечения с ул. Чкалова)	-	-	676	-	для обеспечения прохода, проезда	-
153	Город Пермь, Свердловский район, поселок Новые Ляды, ул. Дальняя	-	-	1420	-	индивидуальное жилищное строительство	для предоставления на торгах (конкурсах, аукционах)
154	Город Пермь, Свердловский район, поселок Новые Ляды, ул. Чкалова	-	-	1195	-	индивидуальное жилищное строительство	для предоставления на торгах (конкурсах, аукционах)
155	Город Пермь, Свердловский район, поселок Новые Ляды (до пересечения с ул. Кирова)	-	-	92	-	для обеспечения прохода, проезда	-
156	Город Пермь, Свердловский район, поселок Новые Ляды, ул. Покрышкина	-	-	823	-	индивидуальное жилищное строительство	для предоставления на торгах (конкурсах, аукционах)
157	Город Пермь, Свердловский район, поселок Новые Ляды, ул. Кирова	-	-	2530	-	жилищно-эксплуатационные и аварийно-диспетчерские службы	-
158	Город Пермь, Свердловский район, поселок Новые Ляды, ул. Жданова	-	-	74	-	ТП	под существующий объект инженерной инфраструктуры
159	Город Пермь, Свердловский район, поселок Новые Ляды, ул. Куйбышева	-	-	18	-	ТП	под существующий объект инженерной инфраструктуры
160	Город Пермь, Свердловский район, поселок Новые Ляды, ул. Куйбышева	-	-	558	-	индивидуальное жилищное строительство	для предоставления на торгах (конкурсах, аукционах)
161	Город Пермь, Свердловский район, поселок Новые Ляды, ул. Куйбышева	-	-	660	-	индивидуальное жилищное строительство	для предоставления на торгах (конкурсах, аукционах)

1	2	3	4	5	6	7	8
162	Город Пермь, Свердловский район, поселок Новые Ляды (до пересечения с ул. Комсомольской)	-	-	844	-	для обеспечения прохода, проезда	-
163	Город Пермь, Свердловский район, поселок Новые Ляды, ул. Чкалова	-	-	710	-	индивидуальное жилищное строительство	для предоставления на торгах (конкурсах, аукционах)
164	Город Пермь, Свердловский район, поселок Новые Ляды, ул. Чкалова	-	-	559	-	объекты наружного противопожарного водоснабжения (пожарные резервуары, водоемы, пирсы и прочие)	-
165	Город Пермь, Свердловский район, поселок Новые Ляды (до пересечения с ул. Дальней и ул. Залесной)	-	-	971	*	территории общего пользования, предназначенные для формирования земельных участков в целях размещения линейных объектов инженерной и транспортной инфраструктуры	-
166	Город Пермь, Свердловский район, поселок Новые Ляды	-	-	1985	-	индивидуальное жилищное строительство	для предоставления на торгах (конкурсах, аукционах)
167	Город Пермь, Свердловский район, поселок Новые Ляды, ул. Сосновая	-	-	1997	-	индивидуальное жилищное строительство	для предоставления на торгах (конкурсах, аукционах)
168	Город Пермь, Свердловский район, поселок Новые Ляды, ул. Чкалова	-	-	1312	-	индивидуальное жилищное строительство	для предоставления на торгах (конкурсах, аукционах)
169	-	-	город Пермь, Свердловский район, поселок Новые Ляды, ул. Чусовская, 28	1211	-	многоквартирные жилые дома	под существующий объект капитального строительства
170	-	-	город Пермь, Свердловский район, поселок Новые Ляды, ул. Чусовская, 30	1219	-	многоквартирные жилые дома	под существующий объект капитального строительства

1	2	3	4	5	6	7	8
171	-	-	город Пермь, Свердловский район, поселок Новые Ляды, ул. Чусовская, 38	1276	-	многоквартирные жилые дома	под существующий объект капитального строительства
172	-	-	город Пермь, Свердловский район, поселок Новые Ляды, ул. Чусовская, 40	1223	-	многоквартирные жилые дома	под существующий объект капитального строительства
173	-	-	город Пермь, Свердловский район, поселок Новые Ляды, ул. Чусовская, 42	1291	-	многоквартирные жилые дома	под существующий объект капитального строительства
174	Город Пермь, Свердловский район, поселок Новые Ляды, ул. Дальняя	-	-	966	-	индивидуальное жилищное строительство	для предоставления на торгах (конкурсах, аукционах)
175	Город Пермь, Свердловский район, поселок Новые Ляды, ул. Пионерская	-	-	476	-	объекты наружного противопожарного водоснабжения (пожарные резервуары, водоемы, пирсы и прочие)	-
176	Город Пермь, Свердловский район, поселок Новые Ляды, ул. Тихая	-	-	494	-	объекты наружного противопожарного водоснабжения (пожарные резервуары, водоемы, пирсы и прочие)	-
177	Город Пермь, Свердловский район, поселок Новые Ляды, ул. Калинина	-	-	1193	-	индивидуальное жилищное строительство	для предоставления на торгах (конкурсах, аукционах)
178	Город Пермь, Свердловский район, поселок Новые Ляды (до пересечения с ул. Калинина)	-	-	336	*	территории общего пользования, предназначенные для формирования земельных участков в целях размещения линейных объектов инженерной и транспортной инфраструктуры	-

1	2	3	4	5	6	7	8
179	Город Пермь, Свердловский район, поселок Новые Ляды (до пересечения с ул. Калинина)	-	-	325	-	для обеспечения прохода, проезда	-
180	-	-	город Пермь, Свердловский район, поселок Новые Ляды, ул. Коммунистическая, 12	2061	-	многоквартирные жилые дома	под существующий объект капитального строительства
181	Город Пермь, Свердловский район	-	-	700	-	канализационные очистные сооружения	образование участка возможно при условии внесения изменений в ПЗЗ
182	Город Пермь, Свердловский район	-	-	810	-	для обеспечения прохода, проезда	-

Приложения см. на стр. 559

Экспликация образуемых и изменяемых земельных участков (в том числе в части СТН, Д1, Д6, И9) (фрагмент 7)

Номер участка на чертеже	Местоположение участка	Землепользователь (правообладатель)	Адрес земельного участка (при наличии)	Площадь образуемых и изменяемых земельных участков и их частей по проекту (кв. м)	Образуемые земельные участки, которые после образования будут относиться к территориям общего пользования или имуществу общего пользования	Вид разрешенного использования образуемых земельных участков в соответствии с проектом планировки территории	Примечание
1	2	3	4	5	6	7	8
1	Город Пермь, Орджоникидзевский район	-	-	3429	*	территории общего пользования, предназначенные для формирования земельных участков в целях размещения линейных объектов инженерной и транспортной инфраструктуры	-
2	Город Пермь, Орджоникидзевский район	-	-	2428	*	территории общего пользования, предназначенные для формирования земельных участков в целях размещения линейных объектов инженерной и транспортной инфраструктуры	-
3	Город Пермь, Орджоникидзевский район	-	-	426	*	территории общего пользования, предназначенные для формирования земельных участков в целях размещения линейных объектов инженерной и транспортной инфраструктуры	-
4	Город Пермь, Орджоникидзевский район	-	-	2613	*	территории общего пользования, предназначенные для формирования земельных участков в целях размещения линейных объектов инженерной и транспортной инфраструктуры	-

1	2	3	4	5	6	7	8
5	Город Пермь, Орджоникидзевский район	-	-	2408	*	территории общего пользования, предназначенные для формирования земельных участков в целях размещения линейных объектов инженерной и транспортной инфраструктуры	-
6	Город Пермь, Орджоникидзевский район	-	-	2031	*	территории общего пользования, предназначенные для формирования земельных участков в целях размещения линейных объектов инженерной и транспортной инфраструктуры	-
7	Город Пермь, Орджоникидзевский район	-	-	2841	*	территории общего пользования, предназначенные для формирования земельных участков в целях размещения линейных объектов инженерной и транспортной инфраструктуры	-
8	Город Пермь, Орджоникидзевский район	-	-	1177	*	территории общего пользования, предназначенные для формирования земельных участков в целях размещения линейных объектов инженерной и транспортной инфраструктуры	-
9	Город Пермь, Орджоникидзевский район	-	-	1565	*	территории общего пользования, предназначенные для формирования земельных участков в целях размещения линейных объектов инженерной и транспортной инфраструктуры	-
10	Город Пермь, Орджоникидзевский район	-	-	477	*	территории общего пользования, предназначенные для формирования земельных участков в целях размещения линейных объектов инженерной и транспортной инфраструктуры	-
11	Город Пермь, Орджоникидзевский район	-	-	960	*	территории общего пользования, предназначенные для формирования земельных участков в целях размещения линейных объектов инженерной и транспортной инфраструктуры	-

1	2	3	4	5	6	7	8
12	Город Пермь, Орджоникидзевский район	-	-	3027	*	территории общего пользования, предназначенные для формирования земельных участков в целях размещения линейных объектов инженерной и транспортной инфраструктуры	-
13	Город Пермь, Орджоникидзевский район	-	-	751	*	территории общего пользования, предназначенные для формирования земельных участков в целях размещения линейных объектов инженерной и транспортной инфраструктуры	-
14	Город Пермь, Орджоникидзевский район	-	-	2868	*	территории общего пользования, предназначенные для формирования земельных участков в целях размещения линейных объектов инженерной и транспортной инфраструктуры	-
15	Город Пермь, Орджоникидзевский район	-	-	1811	*	территории общего пользования, предназначенные для формирования земельных участков в целях размещения линейных объектов инженерной и транспортной инфраструктуры	-
16	Город Пермь, Орджоникидзевский район	-	-	2844	*	территории общего пользования, предназначенные для формирования земельных участков в целях размещения линейных объектов инженерной и транспортной инфраструктуры	-
17	Город Пермь, Орджоникидзевский район	-	-	504	*	территории общего пользования, предназначенные для формирования земельных участков в целях размещения линейных объектов инженерной и транспортной инфраструктуры	-
18	Город Пермь, Орджоникидзевский район	-	-	417	*	территории общего пользования, предназначенные для формирования земельных участков в целях размещения линейных объектов инженерной и транспортной инфраструктуры	-

1	2	3	4	5	6	7	8
19	Город Пермь, Орджоникидзевский район	-	-	920	*	территории общего пользования, предназначенные для формирования земельных участков в целях размещения линейных объектов инженерной и транспортной инфраструктуры	-
20	Город Пермь, Орджоникидзевский район	-	-	65	*	территории общего пользования, предназначенные для формирования земельных участков в целях размещения линейных объектов инженерной и транспортной инфраструктуры	-
21	Город Пермь, Орджоникидзевский район	-	-	335	*	территории общего пользования, предназначенные для формирования земельных участков в целях размещения линейных объектов инженерной и транспортной инфраструктуры	-
22	Город Пермь, Орджоникидзевский район	-	-	3897	*	территории общего пользования, предназначенные для формирования земельных участков в целях размещения линейных объектов инженерной и транспортной инфраструктуры	-
23	Город Пермь, Орджоникидзевский район	-	-	684	*	территории общего пользования, предназначенные для формирования земельных участков в целях размещения линейных объектов инженерной и транспортной инфраструктуры	-
24	Город Пермь, Орджоникидзевский район	-	-	2170	*	территории общего пользования, предназначенные для формирования земельных участков в целях размещения линейных объектов инженерной и транспортной инфраструктуры	-
25	Город Пермь, Орджоникидзевский район	-	-	1129	*	территории общего пользования, предназначенные для формирования земельных участков в целях размещения линейных объектов инженерной и транспортной инфраструктуры	-

1	2	3	4	5	6	7	8
26	Город Пермь, Орджоникидзевский район	-	-	1922	*	территории общего пользования, предназначенные для формирования земельных участков в целях размещения линейных объектов инженерной и транспортной инфраструктуры	-
27	Город Пермь, Орджоникидзевский район	-	-	70	*	территории общего пользования, предназначенные для формирования земельных участков в целях размещения линейных объектов инженерной и транспортной инфраструктуры	-
28	Город Пермь, Орджоникидзевский район	-	-	517	*	территории общего пользования, предназначенные для формирования земельных участков в целях размещения линейных объектов инженерной и транспортной инфраструктуры	-
29	Город Пермь, Орджоникидзевский район	-	-	2421	*	территории общего пользования, предназначенные для формирования земельных участков в целях размещения линейных объектов инженерной и транспортной инфраструктуры	-
30	Город Пермь, Орджоникидзевский район	-	-	590	*	территории общего пользования, предназначенные для формирования земельных участков в целях размещения линейных объектов инженерной и транспортной инфраструктуры	-
31	Город Пермь, Орджоникидзевский район	-	-	5573	*	территории общего пользования, предназначенные для формирования земельных участков в целях размещения линейных объектов инженерной и транспортной инфраструктуры	-
32	Город Пермь, Орджоникидзевский район	-	-	2198	*	территории общего пользования, предназначенные для формирования земельных участков в целях размещения линейных объектов инженерной и транспортной инфраструктуры	-

1	2	3	4	5	6	7	8
33	Город Пермь, Орджоникидзевский район	-	-	30468	*	территории общего пользования, предназначенные для формирования земельных участков в целях размещения линейных объектов инженерной и транспортной инфраструктуры	-
34	Город Пермь, Орджоникидзевский район	-	-	2616	*	территории общего пользования, предназначенные для формирования земельных участков в целях размещения линейных объектов инженерной и транспортной инфраструктуры	-
35	Город Пермь, Орджоникидзевский район	-	-	1235	*	территории общего пользования, предназначенные для формирования земельных участков в целях размещения линейных объектов инженерной и транспортной инфраструктуры	-
36	Город Пермь, Орджоникидзевский район	-	-	2351	*	территории общего пользования, предназначенные для формирования земельных участков в целях размещения линейных объектов инженерной и транспортной инфраструктуры	-
37	Город Пермь, Орджоникидзевский район	-	-	7615	*	территории общего пользования, предназначенные для формирования земельных участков в целях размещения линейных объектов инженерной и транспортной инфраструктуры	-
38	Город Пермь, Орджоникидзевский район	-	-	3445	*	территории общего пользования, предназначенные для формирования земельных участков в целях размещения линейных объектов инженерной и транспортной инфраструктуры	-
39	Город Пермь, Орджоникидзевский район	-	-	1116	*	территории общего пользования, предназначенные для формирования земельных участков в целях размещения линейных объектов инженерной и транспортной инфраструктуры	-

1	2	3	4	5	6	7	8
40	Город Пермь, Орджоникидзевский район	-	-	11404	*	территории общего пользования, предназначенные для формирования земельных участков в целях размещения линейных объектов инженерной и транспортной инфраструктуры	-
41	Город Пермь, Орджоникидзевский район	-	-	2005	*	территории общего пользования, предназначенные для формирования земельных участков в целях размещения линейных объектов инженерной и транспортной инфраструктуры	-
42	Город Пермь, Орджоникидзевский район	-	-	30	*	территории общего пользования, предназначенные для формирования земельных участков в целях размещения линейных объектов инженерной и транспортной инфраструктуры	-
43	Город Пермь, Орджоникидзевский район	-	-	1970	*	территории общего пользования, предназначенные для формирования земельных участков в целях размещения линейных объектов инженерной и транспортной инфраструктуры	-
44	Город Пермь, Орджоникидзевский район	-	-	2776	*	территории общего пользования, предназначенные для формирования земельных участков в целях размещения линейных объектов инженерной и транспортной инфраструктуры	-
45	Город Пермь, Орджоникидзевский район	-	-	1125	*	территории общего пользования, предназначенные для формирования земельных участков в целях размещения линейных объектов инженерной и транспортной инфраструктуры	-
46	Город Пермь, Орджоникидзевский район	-	-	3692	*	территории общего пользования, предназначенные для формирования земельных участков в целях размещения линейных объектов инженерной и транспортной инфраструктуры	-

1	2	3	4	5	6	7	8
47	Город Пермь, Орджоникидзевский район	-	-	320	*	территории общего пользования, предназначенные для формирования земельных участков в целях размещения линейных объектов инженерной и транспортной инфраструктуры	-
48	Город Пермь, Орджоникидзевский район	-	-	1201	*	территории общего пользования, предназначенные для формирования земельных участков в целях размещения линейных объектов инженерной и транспортной инфраструктуры	-
49	Город Пермь, Орджоникидзевский район	-	-	1214	*	территории общего пользования, предназначенные для формирования земельных участков в целях размещения линейных объектов инженерной и транспортной инфраструктуры	-
50	Город Пермь, Орджоникидзевский район	-	-	8177	*	территории общего пользования, предназначенные для формирования земельных участков в целях размещения линейных объектов инженерной и транспортной инфраструктуры	-
51	Город Пермь, Орджоникидзевский район	-	-	2782	*	территории общего пользования, предназначенные для формирования земельных участков в целях размещения линейных объектов инженерной и транспортной инфраструктуры	-
52	Город Пермь, Орджоникидзевский район	-	-	3012	*	территории общего пользования, предназначенные для формирования земельных участков в целях размещения линейных объектов инженерной и транспортной инфраструктуры	-
53	Город Пермь, Орджоникидзевский район	-	-	898	*	территории общего пользования, предназначенные для формирования земельных участков в целях размещения линейных объектов инженерной и транспортной инфраструктуры	-

1	2	3	4	5	6	7	8
54	Город Пермь, Орджоникидзевский район	-	-	1561	*	территории общего пользования, предназначенные для формирования земельных участков в целях размещения линейных объектов инженерной и транспортной инфраструктуры	-
55	Город Пермь, Орджоникидзевский район	-	-	3632	*	территории общего пользования, предназначенные для формирования земельных участков в целях размещения линейных объектов инженерной и транспортной инфраструктуры	-
56	Город Пермь, Орджоникидзевский район	-	-	2824	*	территории общего пользования, предназначенные для формирования земельных участков в целях размещения линейных объектов инженерной и транспортной инфраструктуры	-
57	Город Пермь, Орджоникидзевский район	-	-	3663	*	территории общего пользования, предназначенные для формирования земельных участков в целях размещения линейных объектов инженерной и транспортной инфраструктуры	-
58	Город Пермь, Орджоникидзевский район	-	-	22288	*	территории общего пользования, предназначенные для формирования земельных участков в целях размещения линейных объектов инженерной и транспортной инфраструктуры	-
59	Город Пермь, Орджоникидзевский район	-	-	6922	*	территории общего пользования, предназначенные для формирования земельных участков в целях размещения линейных объектов инженерной и транспортной инфраструктуры	-
60	Город Пермь, Орджоникидзевский район	-	-	3374	*	территории общего пользования, предназначенные для формирования земельных участков в целях размещения линейных объектов инженерной и транспортной инфраструктуры	-

1	2	3	4	5	6	7	8
61	Город Пермь, Орджоникидзевский район	-	-	3471	*	территории общего пользования, предназначенные для формирования земельных участков в целях размещения линейных объектов инженерной и транспортной инфраструктуры	-
62	Город Пермь, Орджоникидзевский район	-	-	1018	*	территории общего пользования, предназначенные для формирования земельных участков в целях размещения линейных объектов инженерной и транспортной инфраструктуры	-
63	Город Пермь, Орджоникидзевский район	-	-	2068	*	территории общего пользования, предназначенные для формирования земельных участков в целях размещения линейных объектов инженерной и транспортной инфраструктуры	-
64	Город Пермь, Орджоникидзевский район	-	-	725	*	территории общего пользования, предназначенные для формирования земельных участков в целях размещения линейных объектов инженерной и транспортной инфраструктуры	-
65	Город Пермь, Орджоникидзевский район	-	-	16718	*	территории общего пользования, предназначенные для формирования земельных участков в целях размещения линейных объектов инженерной и транспортной инфраструктуры	-
66	Город Пермь, Орджоникидзевский район	-	-	4807	*	территории общего пользования, предназначенные для формирования земельных участков в целях размещения линейных объектов инженерной и транспортной инфраструктуры	-
67	Город Пермь, Орджоникидзевский район	-	-	4210	*	территории общего пользования, предназначенные для формирования земельных участков в целях размещения линейных объектов инженерной и транспортной инфраструктуры	-

1	2	3	4	5	6	7	8
68	Город Пермь, Орджоникидзевский район	-	-	3275	*	территории общего пользования, предназначенные для формирования земельных участков в целях размещения линейных объектов инженерной и транспортной инфраструктуры	-
69	Город Пермь, Орджоникидзевский район	-	-	14150	*	территории общего пользования, предназначенные для формирования земельных участков в целях размещения линейных объектов инженерной и транспортной инфраструктуры	-
70	Город Пермь, Орджоникидзевский район	-	-	3013	*	территории общего пользования, предназначенные для формирования земельных участков в целях размещения линейных объектов инженерной и транспортной инфраструктуры	-
71	Город Пермь, Орджоникидзевский район	-	-	12540	*	территории общего пользования, предназначенные для формирования земельных участков в целях размещения линейных объектов инженерной и транспортной инфраструктуры	-
72	Город Пермь, Орджоникидзевский район	-	-	6936	*	территории общего пользования, предназначенные для формирования земельных участков в целях размещения линейных объектов инженерной и транспортной инфраструктуры	-
73	Город Пермь, Орджоникидзевский район	-	-	8616	*	территории общего пользования, предназначенные для формирования земельных участков в целях размещения линейных объектов инженерной и транспортной инфраструктуры	-
74	Город Пермь, Орджоникидзевский район	-	-	978	*	территории общего пользования, предназначенные для формирования земельных участков в целях размещения линейных объектов инженерной и транспортной инфраструктуры	-

1	2	3	4	5	6	7	8
75	Город Пермь, Орджоникидзевский район	-	-	299	*	территории общего пользования, предназначенные для формирования земельных участков в целях размещения линейных объектов инженерной и транспортной инфраструктуры	-
76	Город Пермь, Орджоникидзевский район	-	-	1303	*	территории общего пользования, предназначенные для формирования земельных участков в целях размещения линейных объектов инженерной и транспортной инфраструктуры	-
77	Город Пермь, Орджоникидзевский район	-	-	938	*	территории общего пользования, предназначенные для формирования земельных участков в целях размещения линейных объектов инженерной и транспортной инфраструктуры	-
78	Город Пермь, Орджоникидзевский район	-	-	780	*	территории общего пользования, предназначенные для формирования земельных участков в целях размещения линейных объектов инженерной и транспортной инфраструктуры	-
79	Город Пермь, Орджоникидзевский район	-	-	2025	*	территории общего пользования, предназначенные для формирования земельных участков в целях размещения линейных объектов инженерной и транспортной инфраструктуры	-
80	Город Пермь, Орджоникидзевский район	-	-	7217	*	территории общего пользования, предназначенные для формирования земельных участков в целях размещения линейных объектов инженерной и транспортной инфраструктуры	-
81	Город Пермь, Орджоникидзевский район	-	-	2791	*	территории общего пользования, предназначенные для формирования земельных участков в целях размещения линейных объектов инженерной и транспортной инфраструктуры	-

1	2	3	4	5	6	7	8
82	Город Пермь, Орджоникидзевский район	-	-	2443	*	территории общего пользования, предназначенные для формирования земельных участков в целях размещения линейных объектов инженерной и транспортной инфраструктуры	-
83	Город Пермь, Орджоникидзевский район	-	-	2033	*	территории общего пользования, предназначенные для формирования земельных участков в целях размещения линейных объектов инженерной и транспортной инфраструктуры	-
84	Город Пермь, Орджоникидзевский район	-	-	2987	*	территории общего пользования, предназначенные для формирования земельных участков в целях размещения линейных объектов инженерной и транспортной инфраструктуры	-
85	Город Пермь, Орджоникидзевский район	-	-	34945	*	территории общего пользования, предназначенные для формирования земельных участков в целях размещения линейных объектов инженерной и транспортной инфраструктуры	-
86	Город Пермь, Орджоникидзевский район	-	-	1544	*	территории общего пользования, предназначенные для формирования земельных участков в целях размещения линейных объектов инженерной и транспортной инфраструктуры	-
87	Город Пермь, Орджоникидзевский район	-	-	76	*	территории общего пользования, предназначенные для формирования земельных участков в целях размещения линейных объектов инженерной и транспортной инфраструктуры	-
88	Город Пермь, Орджоникидзевский район	-	-	354	*	территории общего пользования, предназначенные для формирования земельных участков в целях размещения линейных объектов инженерной и транспортной инфраструктуры	-

1	2	3	4	5	6	7	8
89	Город Пермь, Орджоникидзевский район	-	-	10297	*	территории общего пользования, предназначенные для формирования земельных участков в целях размещения линейных объектов инженерной и транспортной инфраструктуры	-
90	Город Пермь, Орджоникидзевский район	-	-	4185	*	территории общего пользования, предназначенные для формирования земельных участков в целях размещения линейных объектов инженерной и транспортной инфраструктуры	-
91	Город Пермь, Орджоникидзевский район	-	-	24	*	территории общего пользования, предназначенные для формирования земельных участков в целях размещения линейных объектов инженерной и транспортной инфраструктуры	-
92	Город Пермь, Орджоникидзевский район	-	-	67	*	территории общего пользования, предназначенные для формирования земельных участков в целях размещения линейных объектов инженерной и транспортной инфраструктуры	-
93	Город Пермь, Орджоникидзевский район	-	-	3439	*	территории общего пользования, предназначенные для формирования земельных участков в целях размещения линейных объектов инженерной и транспортной инфраструктуры	-
94	Город Пермь, Орджоникидзевский район	-	-	606	*	территории общего пользования, предназначенные для формирования земельных участков в целях размещения линейных объектов инженерной и транспортной инфраструктуры	-
95	Город Пермь, Орджоникидзевский район	-	-	393	*	территории общего пользования, предназначенные для формирования земельных участков в целях размещения линейных объектов инженерной и транспортной инфраструктуры	-

1	2	3	4	5	6	7	8
96	Город Пермь, Орджоникидзевский район	-	-	15688	*	территории общего пользования, предназначенные для формирования земельных участков в целях размещения линейных объектов инженерной и транспортной инфраструктуры	-
97	Город Пермь, Орджоникидзевский район	-	-	361	*	территории общего пользования, предназначенные для формирования земельных участков в целях размещения линейных объектов инженерной и транспортной инфраструктуры	-
98	Город Пермь, Орджоникидзевский район	-	-	1180	*	территории общего пользования, предназначенные для формирования земельных участков в целях размещения линейных объектов инженерной и транспортной инфраструктуры	-
99	Город Пермь, Орджоникидзевский район	-	-	41	*	территории общего пользования, предназначенные для формирования земельных участков в целях размещения линейных объектов инженерной и транспортной инфраструктуры	-
100	Город Пермь, Орджоникидзевский район	-	-	94	*	территории общего пользования, предназначенные для формирования земельных участков в целях размещения линейных объектов инженерной и транспортной инфраструктуры	-
101	Город Пермь, Орджоникидзевский район	-	-	157	*	территории общего пользования, предназначенные для формирования земельных участков в целях размещения линейных объектов инженерной и транспортной инфраструктуры	-
102	Город Пермь, Орджоникидзевский район	-	-	486	*	территории общего пользования, предназначенные для формирования земельных участков в целях размещения линейных объектов инженерной и транспортной инфраструктуры	-

1	2	3	4	5	6	7	8
103	Город Пермь, Орджоникидзевский район	-	-	4688	*	территории общего пользования, предназначенные для формирования земельных участков в целях размещения линейных объектов инженерной и транспортной инфраструктуры	-
104	Город Пермь, Орджоникидзевский район	-	-	1516	*	территории общего пользования, предназначенные для формирования земельных участков в целях размещения линейных объектов инженерной и транспортной инфраструктуры	-
105	Город Пермь, Орджоникидзевский район	-	-	3769	*	территории общего пользования, предназначенные для формирования земельных участков в целях размещения линейных объектов инженерной и транспортной инфраструктуры	-
106	Город Пермь, Орджоникидзевский район	-	-	3834	*	территории общего пользования, предназначенные для формирования земельных участков в целях размещения линейных объектов инженерной и транспортной инфраструктуры	-
107	Город Пермь, Орджоникидзевский район	-	-	4	*	территории общего пользования, предназначенные для формирования земельных участков в целях размещения линейных объектов инженерной и транспортной инфраструктуры	-
108	Город Пермь, Орджоникидзевский район	-	-	2675	-	проход, проезд	-
109	-	-	город Пермь, Орджоникидзевский район, ул. Генерала Черняховского, 76	7960	-	индивидуальное жилищное строительство	под существующий объект капитального строительства

1	2	3	4	5	6	7	8
110	Город Пермь, Орджоникидзевский район	-	-	639	*	территории общего пользования, предназначенные для формирования земельных участков в целях размещения линейных объектов инженерной и транспортной инфраструктуры	-
111	Город Пермь, Орджоникидзевский район	-	-	187	*	территории общего пользования, предназначенные для формирования земельных участков в целях размещения линейных объектов инженерной и транспортной инфраструктуры	-
112	Город Пермь, Орджоникидзевский район	-	-	56	*	территории общего пользования, предназначенные для формирования земельных участков в целях размещения линейных объектов инженерной и транспортной инфраструктуры	-
113	Город Пермь, Орджоникидзевский район	-	-	156	*	территории общего пользования, предназначенные для формирования земельных участков в целях размещения линейных объектов инженерной и транспортной инфраструктуры	-
114	Город Пермь, Орджоникидзевский район	-	-	818	*	территории общего пользования, предназначенные для формирования земельных участков в целях размещения линейных объектов инженерной и транспортной инфраструктуры	-
115	Город Пермь, Орджоникидзевский район, ул. Волочаевская	-	-	8713	-	торговые комплексы, магазины	для предоставления на торгах (конкурсах, аукционах) при условии отнесения земельного участка к одной территориальной зоне Ц-6

1	2	3	4	5	6	7	8
116	Город Пермь, Орджоникидзевский район	-	-	12107	-	многоквартирные жилые дома	для предоставления на торгах (конкурсах, аукционах) при условии отнесения земельного участка к одной территориальной зоне Ж-2
117	Город Пермь, Орджоникидзевский район, ул. Росславская	-	-	483	-	индивидуальное жилищное строительство	для предоставления на торгах (конкурсах, аукционах)
118	Город Пермь, Орджоникидзевский район, ул. Фосфоритная	-	-	1136	-	индивидуальное жилищное строительство	для предоставления на торгах (конкурсах, аукционах)
119	Город Пермь, Орджоникидзевский район	-	-	10494	-	благоустройство территории общего пользования с элементами озеленения	-
120	Город Пермь, Орджоникидзевский район	-	-	241	*	территории общего пользования, предназначенные для формирования земельных участков в целях размещения линейных объектов инженерной и транспортной инфраструктуры	-
121	Город Пермь, Орджоникидзевский район	-	-	7245	-	благоустройство территории общего пользования с элементами озеленения	-
122	Город Пермь, Орджоникидзевский район	-	-	101	-	ЦТП, ТП, РП	-
123	Город Пермь, Орджоникидзевский район	-	-	3659	-	многоквартирные дома разных типов со встроенно-пристроенными помещениями нежилого назначения на нижних этажах	под существующий объект капитального строительства
124	Город Пермь, Орджоникидзевский район	-	-	791	*	территории общего пользования, предназначенные для формирования земельных участков в целях размещения линейных объектов инженерной и транспортной инфраструктуры	-

1	2	3	4	5	6	7	8
125	Город Пермь, Орджоникидзевский район	-	-	1167	*	территории общего пользования, предназначенные для формирования земельных участков в целях размещения линейных объектов инженерной и транспортной инфраструктуры	-
126	Город Пермь, Орджоникидзевский район	-	-	2276	*	территории общего пользования, предназначенные для формирования земельных участков в целях размещения линейных объектов инженерной и транспортной инфраструктуры	-
127	Город Пермь, Орджоникидзевский район	-	-	1061	*	территории общего пользования, предназначенные для формирования земельных участков в целях размещения линейных объектов инженерной и транспортной инфраструктуры	-
128	Город Пермь, Орджоникидзевский район	-	-	967	*	территории общего пользования, предназначенные для формирования земельных участков в целях размещения линейных объектов инженерной и транспортной инфраструктуры	-
129	Город Пермь, Орджоникидзевский район	-	-	218	*	территории общего пользования, предназначенные для формирования земельных участков в целях размещения линейных объектов инженерной и транспортной инфраструктуры	-
130	Город Пермь, Орджоникидзевский район	-	-	98	*	территории общего пользования, предназначенные для формирования земельных участков в целях размещения линейных объектов инженерной и транспортной инфраструктуры	-
131	Город Пермь, Орджоникидзевский район	-	-	82	*	территории общего пользования, предназначенные для формирования земельных участков в целях размещения линейных объектов инженерной и транспортной инфраструктуры	-

1	2	3	4	5	6	7	8
132	Город Пермь, Орджоникидзевский район	-	-	220	*	территории общего пользования, предназначенные для формирования земельных участков в целях размещения линейных объектов инженерной и транспортной инфраструктуры	-
133	Город Пермь, Орджоникидзевский район	-	-	1690	*	территории общего пользования, предназначенные для формирования земельных участков в целях размещения линейных объектов инженерной и транспортной инфраструктуры	-
134	Город Пермь, Орджоникидзевский район	-	-	396	*	территории общего пользования, предназначенные для формирования земельных участков в целях размещения линейных объектов инженерной и транспортной инфраструктуры	-
135	Город Пермь, Орджоникидзевский район	-	-	59	*	территории общего пользования, предназначенные для формирования земельных участков в целях размещения линейных объектов инженерной и транспортной инфраструктуры	-
136	Город Пермь, Орджоникидзевский район	-	-	191	*	территории общего пользования, предназначенные для формирования земельных участков в целях размещения линейных объектов инженерной и транспортной инфраструктуры	-
137	Город Пермь, Орджоникидзевский район	-	-	181	*	территории общего пользования, предназначенные для формирования земельных участков в целях размещения линейных объектов инженерной и транспортной инфраструктуры	-
138	Город Пермь, Орджоникидзевский район	-	-	150	*	территории общего пользования, предназначенные для формирования земельных участков в целях размещения линейных объектов инженерной и транспортной инфраструктуры	-

1	2	3	4	5	6	7	8
139	Город Пермь, Орджоникидзевский район	-	-	86	*	территории общего пользования, предназначенные для формирования земельных участков в целях размещения линейных объектов инженерной и транспортной инфраструктуры	-
140	Город Пермь, Орджоникидзевский район	-	-	811	*	территории общего пользования, предназначенные для формирования земельных участков в целях размещения линейных объектов инженерной и транспортной инфраструктуры	-
141	Город Пермь, Орджоникидзевский район	-	-	50	*	территории общего пользования, предназначенные для формирования земельных участков в целях размещения линейных объектов инженерной и транспортной инфраструктуры	-
142	Город Пермь, Орджоникидзевский район	-	-	27	*	территории общего пользования, предназначенные для формирования земельных участков в целях размещения линейных объектов инженерной и транспортной инфраструктуры	-
143	Город Пермь, Орджоникидзевский район	-	-	58	*	территории общего пользования, предназначенные для формирования земельных участков в целях размещения линейных объектов инженерной и транспортной инфраструктуры	-
144	Город Пермь, Орджоникидзевский район	-	-	29	*	территории общего пользования, предназначенные для формирования земельных участков в целях размещения линейных объектов инженерной и транспортной инфраструктуры	-
145	Город Пермь, Орджоникидзевский район	-	-	316	*	территории общего пользования, предназначенные для формирования земельных участков в целях размещения линейных объектов инженерной и транспортной инфраструктуры	-

1	2	3	4	5	6	7	8
146	Город Пермь, Орджоникидзевский район	-	-	9	*	территории общего пользования, предназначенные для формирования земельных участков в целях размещения линейных объектов инженерной и транспортной инфраструктуры	-
147	Город Пермь, Орджоникидзевский район	-	-	30	*	территории общего пользования, предназначенные для формирования земельных участков в целях размещения линейных объектов инженерной и транспортной инфраструктуры	-
148	Город Пермь, Орджоникидзевский район	-	-	1988	*	территории общего пользования, предназначенные для формирования земельных участков в целях размещения линейных объектов инженерной и транспортной инфраструктуры	-
149	Город Пермь, Орджоникидзевский район	-	-	14	*	территории общего пользования, предназначенные для формирования земельных участков в целях размещения линейных объектов инженерной и транспортной инфраструктуры	-
150	Город Пермь, Орджоникидзевский район	-	-	989	*	территории общего пользования, предназначенные для формирования земельных участков в целях размещения линейных объектов инженерной и транспортной инфраструктуры	-
151	Город Пермь, Орджоникидзевский район	-	-	2066	*	территории общего пользования, предназначенные для формирования земельных участков в целях размещения линейных объектов инженерной и транспортной инфраструктуры	-
152	Город Пермь, Орджоникидзевский район	-	-	510	*	территории общего пользования, предназначенные для формирования земельных участков в целях размещения линейных объектов инженерной и транспортной инфраструктуры	-

1	2	3	4	5	6	7	8
153	Город Пермь, Орджоникидзевский район	-	-	2396	*	территории общего пользования, предназначенные для формирования земельных участков в целях размещения линейных объектов инженерной и транспортной инфраструктуры	-
154	Город Пермь, Орджоникидзевский район	-	-	313	*	территории общего пользования, предназначенные для формирования земельных участков в целях размещения линейных объектов инженерной и транспортной инфраструктуры	-
155	Город Пермь, Орджоникидзевский район	-	-	64	*	территории общего пользования, предназначенные для формирования земельных участков в целях размещения линейных объектов инженерной и транспортной инфраструктуры	-
156	Город Пермь, Орджоникидзевский район	-	-	719	*	территории общего пользования, предназначенные для формирования земельных участков в целях размещения линейных объектов инженерной и транспортной инфраструктуры	-
157	Город Пермь, Орджоникидзевский район	-	-	271	*	территории общего пользования, предназначенные для формирования земельных участков в целях размещения линейных объектов инженерной и транспортной инфраструктуры	-
158	Город Пермь, Орджоникидзевский район	-	-	1056	*	территории общего пользования, предназначенные для формирования земельных участков в целях размещения линейных объектов инженерной и транспортной инфраструктуры	-
159	Город Пермь, Орджоникидзевский район	-	-	1198	*	территории общего пользования, предназначенные для формирования земельных участков в целях размещения линейных объектов инженерной и транспортной инфраструктуры	-

1	2	3	4	5	6	7	8
160	Город Пермь, Орджоникидзевский район	-	-	1138	*	территории общего пользования, предназначенные для формирования земельных участков в целях размещения линейных объектов инженерной и транспортной инфраструктуры	-
161	Город Пермь, Орджоникидзевский район	-	-	7033	*	территории общего пользования, предназначенные для формирования земельных участков в целях размещения линейных объектов инженерной и транспортной инфраструктуры	-
162	Город Пермь, Орджоникидзевский район	-	-	37	*	территории общего пользования, предназначенные для формирования земельных участков в целях размещения линейных объектов инженерной и транспортной инфраструктуры	-
163	Город Пермь, Орджоникидзевский район	-	-	395	*	территории общего пользования, предназначенные для формирования земельных участков в целях размещения линейных объектов инженерной и транспортной инфраструктуры	-
164	Город Пермь, Орджоникидзевский район	-	-	108	*	территории общего пользования, предназначенные для формирования земельных участков в целях размещения линейных объектов инженерной и транспортной инфраструктуры	-
165	Город Пермь, Орджоникидзевский район	-	-	1557	*	территории общего пользования, предназначенные для формирования земельных участков в целях размещения линейных объектов инженерной и транспортной инфраструктуры	-
166	Город Пермь, Орджоникидзевский район	-	-	94	*	территории общего пользования, предназначенные для формирования земельных участков в целях размещения линейных объектов инженерной и транспортной инфраструктуры	-

1	2	3	4	5	6	7	8
167	Город Пермь, Орджоникидзевский район	-	-	67	*	территории общего пользования, предназначенные для формирования земельных участков в целях размещения линейных объектов инженерной и транспортной инфраструктуры	-
168	Город Пермь, Орджоникидзевский район	-	-	919	*	территории общего пользования, предназначенные для формирования земельных участков в целях размещения линейных объектов инженерной и транспортной инфраструктуры	-
169	Город Пермь, Орджоникидзевский район	-	-	647	*	территории общего пользования, предназначенные для формирования земельных участков в целях размещения линейных объектов инженерной и транспортной инфраструктуры	-
170	Город Пермь, Орджоникидзевский район	-	-	362	*	территории общего пользования, предназначенные для формирования земельных участков в целях размещения линейных объектов инженерной и транспортной инфраструктуры	-
171	Город Пермь, Орджоникидзевский район	-	-	143	*	территории общего пользования, предназначенные для формирования земельных участков в целях размещения линейных объектов инженерной и транспортной инфраструктуры	-
172	Город Пермь, Орджоникидзевский район	-	-	291	*	территории общего пользования, предназначенные для формирования земельных участков в целях размещения линейных объектов инженерной и транспортной инфраструктуры	-
173	Город Пермь, Орджоникидзевский район	-	-	516	*	территории общего пользования, предназначенные для формирования земельных участков в целях размещения линейных объектов инженерной и транспортной инфраструктуры	-

1	2	3	4	5	6	7	8
174	Город Пермь, Орджоникидзевский район	-	-	1352	*	территории общего пользования, предназначенные для формирования земельных участков в целях размещения линейных объектов инженерной и транспортной инфраструктуры	-
175	Город Пермь, Орджоникидзевский район	-	-	556	*	территории общего пользования, предназначенные для формирования земельных участков в целях размещения линейных объектов инженерной и транспортной инфраструктуры	-
176	Город Пермь, Орджоникидзевский район	-	-	503	*	территории общего пользования, предназначенные для формирования земельных участков в целях размещения линейных объектов инженерной и транспортной инфраструктуры	-
177	Город Пермь, Орджоникидзевский район	-	-	1957	*	территории общего пользования, предназначенные для формирования земельных участков в целях размещения линейных объектов инженерной и транспортной инфраструктуры	-
178	Город Пермь, Орджоникидзевский район	-	-	487	*	территории общего пользования, предназначенные для формирования земельных участков в целях размещения линейных объектов инженерной и транспортной инфраструктуры	-
179	-	-	город Пермь, Орджоникидзевский район, ул. Генерала Черняховского, 55	8293	-	многоквартирные жилые дома	под существующий объект капитального строительства
180	-	-	город Пермь, Орджоникидзевский район, ул. Уссурийская, 27а	5791	-	многоквартирные жилые дома	под существующий объект капитального строительства

1	2	3	4	5	6	7	8
181	-	-	город Пермь, Орджоникидзевский район, ул. Уссурийская, 27	5117	-	многоквартирные жилые дома	под существующий объект капитального строительства
182	Город Пермь, Орджоникидзевский район	-	-	5213	-	проход, проезд	-
183	Город Пермь, Орджоникидзевский район	-	-	2590	-	многоквартирные жилые дома	для предоставления на торгах (конкурсах, аукционах)
184	Город Пермь, Орджоникидзевский район	-	-	430	-	проход, проезд	-
185	Город Пермь, Орджоникидзевский район	-	-	811	-	проход, проезд	-
186	Город Пермь, Орджоникидзевский район	-	город Пермь, Орджоникидзевский район	965	*	территории общего пользования, предназначенные для формирования земельных участков в целях размещения линейных объектов инженерной и транспортной инфраструктуры	-
187	-	-	город Пермь, Орджоникидзевский район, ул. Ольховская, 15	1222	-	многоквартирные жилые дома	под существующий объект капитального строительства
188	-	-	город Пермь, Орджоникидзевский район, ул. Ольховская, 17	1227	-	многоквартирные жилые дома	под существующий объект капитального строительства
189	-	-	город Пермь, Орджоникидзевский район, ул. Ольховская, 19	1227	-	многоквартирные жилые дома	под существующий объект капитального строительства
190	-	-	город Пермь, Орджоникидзевский район, ул. Пограничная 1-я, 5	1234	-	многоквартирные жилые дома	под существующий объект капитального строительства

Приложения см. на стр. 562

Экспликация образуемых и изменяемых земельных участков (в том числе в части СТН,И1, И5, И6, И22, И23) (фрагмент 8)

Номер участка на чертеже	Местоположение участка	Землепользователь (правообладатель)	Адрес земельного участка (при наличии)	Площадь образуемых и изменяемых земельных участков и их частей по проекту (кв. м)	Образуемые земельные участки, которые после образования будут относиться к территориям общего пользования или имуществу общего пользования	Вид разрешенного использования образуемых земельных участков в соответствии с проектом планировки территории	Примечание
1	2	3	4	5	6	7	8
1	Город Пермь, Орджоникидзевский район	-	-	19217	*	территории общего пользования, предназначенные для формирования земельных участков в целях размещения линейных объектов инженерной и транспортной инфраструктуры	-
2	Город Пермь, Орджоникидзевский район	-	-	15089	*	территории общего пользования, предназначенные для формирования земельных участков в целях размещения линейных объектов инженерной и транспортной инфраструктуры	-
3	Город Пермь, Орджоникидзевский район	-	-	3172	*	зеленые насаждения	-
4	Город Пермь, Орджоникидзевский район	-	-	3249	*	территории общего пользования, предназначенные для формирования земельных участков в целях размещения линейных объектов инженерной и транспортной инфраструктуры	-
5	Город Пермь, Орджоникидзевский район	-	-	3656	*	территории общего пользования, предназначенные для формирования земельных участков в целях размещения линейных объектов инженерной и транспортной инфраструктуры	-

1	2	3	4	5	6	7	8
6	Город Пермь, Орджоникидзевский район	-	-	3643	*	территории общего пользования, предназначенные для формирования земельных участков в целях размещения линейных объектов инженерной и транспортной инфраструктуры	-
7	Город Пермь, Орджоникидзевский район	-	-	11711	*	территории общего пользования, предназначенные для формирования земельных участков в целях размещения линейных объектов инженерной и транспортной инфраструктуры	-
8	Город Пермь, Орджоникидзевский район	-	-	2733	*	территории общего пользования, предназначенные для формирования земельных участков в целях размещения линейных объектов инженерной и транспортной инфраструктуры	-
9	Город Пермь, Орджоникидзевский район	-	-	2379	*	территории общего пользования, предназначенные для формирования земельных участков в целях размещения линейных объектов инженерной и транспортной инфраструктуры	-
10	Город Пермь, Орджоникидзевский район	-	-	2535	*	территории общего пользования, предназначенные для формирования земельных участков в целях размещения линейных объектов инженерной и транспортной инфраструктуры	-
11	Город Пермь, Орджоникидзевский район	-	-	15736	*	территории общего пользования, предназначенные для формирования земельных участков в целях размещения линейных объектов инженерной и транспортной инфраструктуры	-

1	2	3	4	5	6	7	8
12	Город Пермь, Орджоникидзевский район	-	-	1493	*	территории общего пользования, предназначенные для формирования земельных участков в целях размещения линейных объектов инженерной и транспортной инфраструктуры	-
13	Город Пермь, Орджоникидзевский район	-	-	1247	*	территории общего пользования, предназначенные для формирования земельных участков в целях размещения линейных объектов инженерной и транспортной инфраструктуры	-
14	Город Пермь, Орджоникидзевский район	-	-	1883	*	территории общего пользования, предназначенные для формирования земельных участков в целях размещения линейных объектов инженерной и транспортной инфраструктуры	-
15	Город Пермь, Орджоникидзевский район	-	-	1075	*	территории общего пользования, предназначенные для формирования земельных участков в целях размещения линейных объектов инженерной и транспортной инфраструктуры	-
16	Город Пермь, Орджоникидзевский район	-	-	109	*	территории общего пользования, предназначенные для формирования земельных участков в целях размещения линейных объектов инженерной и транспортной инфраструктуры	-
17	Город Пермь, Орджоникидзевский район	-	-	3274	*	территории общего пользования, предназначенные для формирования земельных участков в целях размещения линейных объектов инженерной и транспортной инфраструктуры	-
18	Город Пермь, Орджоникидзевский район	-	-	1261	*	территории общего пользования, предназначенные для формирования земельных участков в целях размещения линейных объектов инженерной и транспортной инфраструктуры	-

1	2	3	4	5	6	7	8
19	Город Пермь, Орджоникидзевский район	-	-	2714	*	территории общего пользования, предназначенные для формирования земельных участков в целях размещения линейных объектов инженерной и транспортной инфраструктуры	-
20	Город Пермь, Орджоникидзевский район	-	-	15806	*	территории общего пользования, предназначенные для формирования земельных участков в целях размещения линейных объектов инженерной и транспортной инфраструктуры	-
21	Город Пермь, Орджоникидзевский район	-	-	2734	*	территории общего пользования, предназначенные для формирования земельных участков в целях размещения линейных объектов инженерной и транспортной инфраструктуры	-
22	Город Пермь, Орджоникидзевский район	-	-	254	*	территории общего пользования, предназначенные для формирования земельных участков в целях размещения линейных объектов инженерной и транспортной инфраструктуры	-
23	Город Пермь, Орджоникидзевский район	-	-	2100	*	территории общего пользования, предназначенные для формирования земельных участков в целях размещения линейных объектов инженерной и транспортной инфраструктуры	-
24	Город Пермь, Орджоникидзевский район	-	-	12896	-	объекты пожарной охраны (пожарная часть, пожарное депо, отдельно стоящие здания теплодымокамеры и учебной башни)	при условии отнесения земельного участка к одной территориальной зоне Ц-2
25	Город Пермь, Орджоникидзевский район	-	-	59010	*	территории общего пользования, предназначенные для формирования земельных участков в целях размещения линейных объектов инженерной и транспортной инфраструктуры	-

1	2	3	4	5	6	7	8
26	Город Пермь, Орджоникидзевский район	-	-	8247	*	территории общего пользования, предназначенные для формирования земельных участков в целях размещения линейных объектов инженерной и транспортной инфраструктуры	-
27	Город Пермь, Орджоникидзевский район	-	-	3388	*	территории общего пользования, предназначенные для формирования земельных участков в целях размещения линейных объектов инженерной и транспортной инфраструктуры	-
28	Город Пермь, Орджоникидзевский район	-	-	1347	*	территории общего пользования, предназначенные для формирования земельных участков в целях размещения линейных объектов инженерной и транспортной инфраструктуры	-
29	Город Пермь, Орджоникидзевский район	-	-	560	*	территории общего пользования, предназначенные для формирования земельных участков в целях размещения линейных объектов инженерной и транспортной инфраструктуры	-
30	Город Пермь, Орджоникидзевский район	-	-	720	*	территории общего пользования, предназначенные для формирования земельных участков в целях размещения линейных объектов инженерной и транспортной инфраструктуры	-
31	Город Пермь, Орджоникидзевский район	-	-	2105	*	территории общего пользования, предназначенные для формирования земельных участков в целях размещения линейных объектов инженерной и транспортной инфраструктуры	-

1	2	3	4	5	6	7	8
32	Город Пермь, Орджоникидзевский район	-	-	22406	*	территории общего пользования, предназначенные для формирования земельных участков в целях размещения линейных объектов инженерной и транспортной инфраструктуры	-
33	Город Пермь, Орджоникидзевский район	-	-	666	*	территории общего пользования, предназначенные для формирования земельных участков в целях размещения линейных объектов инженерной и транспортной инфраструктуры	-
34	Город Пермь, Орджоникидзевский район	-	-	725	*	территории общего пользования, предназначенные для формирования земельных участков в целях размещения линейных объектов инженерной и транспортной инфраструктуры	-
35	Город Пермь, Орджоникидзевский район	-	-	1511	*	территории общего пользования, предназначенные для формирования земельных участков в целях размещения линейных объектов инженерной и транспортной инфраструктуры	-
36	Город Пермь, Орджоникидзевский район	-	-	22872	*	территории общего пользования, предназначенные для формирования земельных участков в целях размещения линейных объектов инженерной и транспортной инфраструктуры	-
37	Город Пермь, Орджоникидзевский район	-	-	720	*	территории общего пользования, предназначенные для формирования земельных участков в целях размещения линейных объектов инженерной и транспортной инфраструктуры	-
38	Город Пермь, Орджоникидзевский район	-	-	720	*	территории общего пользования, предназначенные для формирования земельных участков в целях размещения линейных объектов инженерной и транспортной инфраструктуры	-

1	2	3	4	5	6	7	8
39	Город Пермь, Орджоникидзевский район	-	-	1166	*	территории общего пользования, предназначенные для формирования земельных участков в целях размещения линейных объектов инженерной и транспортной инфраструктуры	-
40	Город Пермь, Орджоникидзевский район	-	-	22174	*	территории общего пользования, предназначенные для формирования земельных участков в целях размещения линейных объектов инженерной и транспортной инфраструктуры	-
41	Город Пермь, Орджоникидзевский район	-	-	43231	*	территории общего пользования, предназначенные для формирования земельных участков в целях размещения линейных объектов инженерной и транспортной инфраструктуры	-
42	Город Пермь, Орджоникидзевский район	-	-	11707	*	территории общего пользования, предназначенные для формирования земельных участков в целях размещения линейных объектов инженерной и транспортной инфраструктуры	-
43	Город Пермь, Орджоникидзевский район	-	-	527	*	территории общего пользования, предназначенные для формирования земельных участков в целях размещения линейных объектов инженерной и транспортной инфраструктуры	-
44	Город Пермь, Орджоникидзевский район	-	-	697	*	территории общего пользования, предназначенные для формирования земельных участков в целях размещения линейных объектов инженерной и транспортной инфраструктуры	-
45	Город Пермь, Орджоникидзевский район	-	-	543	*	территории общего пользования, предназначенные для формирования земельных участков в целях размещения линейных объектов инженерной и транспортной инфраструктуры	-

1	2	3	4	5	6	7	8
46	Город Пермь, Орджоникидзевский район	-	-	31358	*	территории общего пользования, предназначенные для формирования земельных участков в целях размещения линейных объектов инженерной и транспортной инфраструктуры	-
47	Город Пермь, Орджоникидзевский район	-	-	526	*	территории общего пользования, предназначенные для формирования земельных участков в целях размещения линейных объектов инженерной и транспортной инфраструктуры	-
48	Город Пермь, Орджоникидзевский район	-	-	719	*	территории общего пользования, предназначенные для формирования земельных участков в целях размещения линейных объектов инженерной и транспортной инфраструктуры	-
49	Город Пермь, Орджоникидзевский район	-	-	2800	*	территории общего пользования, предназначенные для формирования земельных участков в целях размещения линейных объектов инженерной и транспортной инфраструктуры	-
50	Город Пермь, Орджоникидзевский район	-	-	23351	*	территории общего пользования, предназначенные для формирования земельных участков в целях размещения линейных объектов инженерной и транспортной инфраструктуры	-
51	Город Пермь, Орджоникидзевский район	-	-	885	*	территории общего пользования, предназначенные для формирования земельных участков в целях размещения линейных объектов инженерной и транспортной инфраструктуры	-
52	Город Пермь, Орджоникидзевский район	-	-	733	*	территории общего пользования, предназначенные для формирования земельных участков в целях размещения линейных объектов инженерной и транспортной инфраструктуры	-

1	2	3	4	5	6	7	8
53	Город Пермь, Орджоникидзевский район	-	-	2800	*	территории общего пользования, предназначенные для формирования земельных участков в целях размещения линейных объектов инженерной и транспортной инфраструктуры	-
54	Город Пермь, Орджоникидзевский район	-	-	23428	*	территории общего пользования, предназначенные для формирования земельных участков в целях размещения линейных объектов инженерной и транспортной инфраструктуры	-
55	Город Пермь, Орджоникидзевский район	-	-	634	*	территории общего пользования, предназначенные для формирования земельных участков в целях размещения линейных объектов инженерной и транспортной инфраструктуры	-
56	Город Пермь, Орджоникидзевский район	-	-	796	*	территории общего пользования, предназначенные для формирования земельных участков в целях размещения линейных объектов инженерной и транспортной инфраструктуры	-
57	Город Пермь, Орджоникидзевский район	-	-	18988	*	благоустройство территории общего пользования с элементами озеленения (сквера)	-
58	Город Пермь, Орджоникидзевский район	-	-	9428	*	территории общего пользования, предназначенные для формирования земельных участков в целях размещения линейных объектов инженерной и транспортной инфраструктуры	-
59	Город Пермь, Орджоникидзевский район	-	-	1517	*	территории общего пользования, предназначенные для формирования земельных участков в целях размещения линейных объектов инженерной и транспортной инфраструктуры	-

1	2	3	4	5	6	7	8
60	Город Пермь, Орджоникидзевский район	-	-	4809	*	территории общего пользования, предназначенные для формирования земельных участков в целях размещения линейных объектов инженерной и транспортной инфраструктуры	-
61	Город Пермь, Орджоникидзевский район	-	-	1554	*	территории общего пользования, предназначенные для формирования земельных участков в целях размещения линейных объектов инженерной и транспортной инфраструктуры	-
62	Город Пермь, Орджоникидзевский район	-	-	2140	*	территории общего пользования, предназначенные для формирования земельных участков в целях размещения линейных объектов инженерной и транспортной инфраструктуры	-
63	Город Пермь, Орджоникидзевский район	-	-	1699	*	территории общего пользования, предназначенные для формирования земельных участков в целях размещения линейных объектов инженерной и транспортной инфраструктуры	-
64	Город Пермь, Орджоникидзевский район	-	-	3354	*	территории общего пользования, предназначенные для формирования земельных участков в целях размещения линейных объектов инженерной и транспортной инфраструктуры	-
65	Город Пермь, Орджоникидзевский район	-	-	2996	*	территории общего пользования, предназначенные для формирования земельных участков в целях размещения линейных объектов инженерной и транспортной инфраструктуры	-
66	Город Пермь, Орджоникидзевский район	-	-	2288	*	территории общего пользования, предназначенные для формирования земельных участков в целях размещения линейных объектов инженерной и транспортной инфраструктуры	-

1	2	3	4	5	6	7	8
67	Город Пермь, Орджоникидзевский район	-	-	1474	*	территории общего пользования, предназначенные для формирования земельных участков в целях размещения линейных объектов инженерной и транспортной инфраструктуры	-
68	Город Пермь, Орджоникидзевский район	-	-	2588	*	территории общего пользования, предназначенные для формирования земельных участков в целях размещения линейных объектов инженерной и транспортной инфраструктуры	-
69	Город Пермь, Орджоникидзевский район	-	-	2648	*	территории общего пользования, предназначенные для формирования земельных участков в целях размещения линейных объектов инженерной и транспортной инфраструктуры	-
70	Город Пермь, Орджоникидзевский район	-	-	3676	*	территории общего пользования, предназначенные для формирования земельных участков в целях размещения линейных объектов инженерной и транспортной инфраструктуры	-
71	Город Пермь, Орджоникидзевский район	-	-	713	*	территории общего пользования, предназначенные для формирования земельных участков в целях размещения линейных объектов инженерной и транспортной инфраструктуры	-
72	Город Пермь, Орджоникидзевский район	-	-	742	*	территории общего пользования, предназначенные для формирования земельных участков в целях размещения линейных объектов инженерной и транспортной инфраструктуры	-
73	Город Пермь, Орджоникидзевский район	-	-	788	*	территории общего пользования, предназначенные для формирования земельных участков в целях размещения линейных объектов инженерной и транспортной инфраструктуры	-

1	2	3	4	5	6	7	8
74	Город Пермь, Орджоникидзевский район	-	-	2327	*	территории общего пользования, предназначенные для формирования земельных участков в целях размещения линейных объектов инженерной и транспортной инфраструктуры	-
75	Город Пермь, Орджоникидзевский район	-	-	1202	*	территории общего пользования, предназначенные для формирования земельных участков в целях размещения линейных объектов инженерной и транспортной инфраструктуры	-
76	Город Пермь, Орджоникидзевский район	-	-	858	*	территории общего пользования, предназначенные для формирования земельных участков в целях размещения линейных объектов инженерной и транспортной инфраструктуры	-
77	Город Пермь, Орджоникидзевский район	-	-	3409	*	территории общего пользования, предназначенные для формирования земельных участков в целях размещения линейных объектов инженерной и транспортной инфраструктуры	-
78	Город Пермь, Орджоникидзевский район	-	-	1282	*	территории общего пользования, предназначенные для формирования земельных участков в целях размещения линейных объектов инженерной и транспортной инфраструктуры	-
79	Город Пермь, Орджоникидзевский район	-	-	2802	*	территории общего пользования, предназначенные для формирования земельных участков в целях размещения линейных объектов инженерной и транспортной инфраструктуры	-
80	Город Пермь, Орджоникидзевский район	-	-	75	*	территории общего пользования, предназначенные для формирования земельных участков в целях размещения линейных объектов инженерной и транспортной инфраструктуры	-

1	2	3	4	5	6	7	8
81	Город Пермь, Орджоникидзевский район	-	-	3834	*	территории общего пользования, предназначенные для формирования земельных участков в целях размещения линейных объектов инженерной и транспортной инфраструктуры	-
82	Город Пермь, Орджоникидзевский район	-	-	942	*	территории общего пользования, предназначенные для формирования земельных участков в целях размещения линейных объектов инженерной и транспортной инфраструктуры	-
83	Город Пермь, Орджоникидзевский район	-	-	3051	*	территории общего пользования, предназначенные для формирования земельных участков в целях размещения линейных объектов инженерной и транспортной инфраструктуры	-
84	Город Пермь, Орджоникидзевский район	-	-	13708	*	территории общего пользования, предназначенные для формирования земельных участков в целях размещения линейных объектов инженерной и транспортной инфраструктуры	-
85	Город Пермь, Орджоникидзевский район	-	-	1365	*	территории общего пользования, предназначенные для формирования земельных участков в целях размещения линейных объектов инженерной и транспортной инфраструктуры	-
86	Город Пермь, Орджоникидзевский район	-	-	3584	*	территории общего пользования, предназначенные для формирования земельных участков в целях размещения линейных объектов инженерной и транспортной инфраструктуры	-
87	Город Пермь, Орджоникидзевский район	-	-	1481	*	территории общего пользования, предназначенные для формирования земельных участков в целях размещения линейных объектов инженерной и транспортной инфраструктуры	-

1	2	3	4	5	6	7	8
88	Город Пермь, Орджоникидзевский район	-	-	1462	*	территории общего пользования, предназначенные для формирования земельных участков в целях размещения линейных объектов инженерной и транспортной инфраструктуры	-
89	Город Пермь, Орджоникидзевский район	-	-	1729	*	территории общего пользования, предназначенные для формирования земельных участков в целях размещения линейных объектов инженерной и транспортной инфраструктуры	-
90	Город Пермь, Орджоникидзевский район	-	-	1890	*	территории общего пользования, предназначенные для формирования земельных участков в целях размещения линейных объектов инженерной и транспортной инфраструктуры	-
91	Город Пермь, Орджоникидзевский район	-	-	879	*	территории общего пользования, предназначенные для формирования земельных участков в целях размещения линейных объектов инженерной и транспортной инфраструктуры	-
92	Город Пермь, Орджоникидзевский район	-	-	854	*	территории общего пользования, предназначенные для формирования земельных участков в целях размещения линейных объектов инженерной и транспортной инфраструктуры	-
93	Город Пермь, Орджоникидзевский район	-	-	1101	*	территории общего пользования, предназначенные для формирования земельных участков в целях размещения линейных объектов инженерной и транспортной инфраструктуры	-
94	Город Пермь, Орджоникидзевский район	-	-	7337	*	территории общего пользования, предназначенные для формирования земельных участков в целях размещения линейных объектов инженерной и транспортной инфраструктуры	-

1	2	3	4	5	6	7	8
95	Город Пермь, Орджоникидзевский район	-	-	2258	*	территории общего пользования, предназначенные для формирования земельных участков в целях размещения линейных объектов инженерной и транспортной инфраструктуры	-
96	Город Пермь, Орджоникидзевский район	-	-	1118	*	территории общего пользования, предназначенные для формирования земельных участков в целях размещения линейных объектов инженерной и транспортной инфраструктуры	-
97	Город Пермь, Орджоникидзевский район	-	-	4637	*	территории общего пользования, предназначенные для формирования земельных участков в целях размещения линейных объектов инженерной и транспортной инфраструктуры	-
98	Город Пермь, Орджоникидзевский район	-	-	580	*	территории общего пользования, предназначенные для формирования земельных участков в целях размещения линейных объектов инженерной и транспортной инфраструктуры	-
99	Город Пермь, Орджоникидзевский район	-	-	1636	*	территории общего пользования, предназначенные для формирования земельных участков в целях размещения линейных объектов инженерной и транспортной инфраструктуры	-
100	Город Пермь, Орджоникидзевский район	-	-	2290	*	территории общего пользования, предназначенные для формирования земельных участков в целях размещения линейных объектов инженерной и транспортной инфраструктуры	-
101	Город Пермь, Орджоникидзевский район	-	-	2244	*	территории общего пользования, предназначенные для формирования земельных участков в целях размещения линейных объектов инженерной и транспортной инфраструктуры	-

1	2	3	4	5	6	7	8
102	Город Пермь, Орджоникидзевский район	-	-	787	*	территории общего пользования, предназначенные для формирования земельных участков в целях размещения линейных объектов инженерной и транспортной инфраструктуры	-
103	Город Пермь, Орджоникидзевский район	-	-	1334	*	территории общего пользования, предназначенные для формирования земельных участков в целях размещения линейных объектов инженерной и транспортной инфраструктуры	-
104	Город Пермь, Орджоникидзевский район	-	-	928	*	территории общего пользования, предназначенные для формирования земельных участков в целях размещения линейных объектов инженерной и транспортной инфраструктуры	-
105	Город Пермь, Орджоникидзевский район	-	-	2176	*	территории общего пользования, предназначенные для формирования земельных участков в целях размещения линейных объектов инженерной и транспортной инфраструктуры	-
106	Город Пермь, Орджоникидзевский район	-	-	1021	*	территории общего пользования, предназначенные для формирования земельных участков в целях размещения линейных объектов инженерной и транспортной инфраструктуры	-
107	Город Пермь, Орджоникидзевский район	-	-	978	*	территории общего пользования, предназначенные для формирования земельных участков в целях размещения линейных объектов инженерной и транспортной инфраструктуры	-
108	Город Пермь, Орджоникидзевский район	-	-	13396	*	территории общего пользования, предназначенные для формирования земельных участков в целях размещения линейных объектов инженерной и транспортной инфраструктуры	-

1	2	3	4	5	6	7	8
109	Город Пермь, Орджоникидзевский район	-	-	9116	*	территории общего пользования, предназначенные для формирования земельных участков в целях размещения линейных объектов инженерной и транспортной инфраструктуры	-
110	Город Пермь, Орджоникидзевский район	-	-	1541	*	территории общего пользования, предназначенные для формирования земельных участков в целях размещения линейных объектов инженерной и транспортной инфраструктуры	-
111	Город Пермь, Орджоникидзевский район	-	-	944	*	территории общего пользования, предназначенные для формирования земельных участков в целях размещения линейных объектов инженерной и транспортной инфраструктуры	-
112	Город Пермь, Орджоникидзевский район	-	-	3024	*	территории общего пользования, предназначенные для формирования земельных участков в целях размещения линейных объектов инженерной и транспортной инфраструктуры	-
113	Город Пермь, Орджоникидзевский район	-	-	3187	*	территории общего пользования, предназначенные для формирования земельных участков в целях размещения линейных объектов инженерной и транспортной инфраструктуры	-
114	Город Пермь, Орджоникидзевский район	-	-	1090	*	территории общего пользования, предназначенные для формирования земельных участков в целях размещения линейных объектов инженерной и транспортной инфраструктуры	-
115	Город Пермь, Орджоникидзевский район	-	-	1666	*	территории общего пользования, предназначенные для формирования земельных участков в целях размещения линейных объектов инженерной и транспортной инфраструктуры	-

1	2	3	4	5	6	7	8
116	Город Пермь, Орджоникидзевский район	-	-	1093	*	территории общего пользования, предназначенные для формирования земельных участков в целях размещения линейных объектов инженерной и транспортной инфраструктуры	-
117	Город Пермь, Орджоникидзевский район	-	-	8156	*	территории общего пользования, предназначенные для формирования земельных участков в целях размещения линейных объектов инженерной и транспортной инфраструктуры	-
118	Город Пермь, Орджоникидзевский район	-	-	1178	*	территории общего пользования, предназначенные для формирования земельных участков в целях размещения линейных объектов инженерной и транспортной инфраструктуры	-
119	Город Пермь, Орджоникидзевский район	-	-	1223	*	территории общего пользования, предназначенные для формирования земельных участков в целях размещения линейных объектов инженерной и транспортной инфраструктуры	-
120	Город Пермь, Орджоникидзевский район	-	-	776	*	территории общего пользования, предназначенные для формирования земельных участков в целях размещения линейных объектов инженерной и транспортной инфраструктуры	-
121	Город Пермь, Орджоникидзевский район	-	-	838	*	территории общего пользования, предназначенные для формирования земельных участков в целях размещения линейных объектов инженерной и транспортной инфраструктуры	-
122	Город Пермь, Орджоникидзевский район	-	-	981	*	территории общего пользования, предназначенные для формирования земельных участков в целях размещения линейных объектов инженерной и транспортной инфраструктуры	-

1	2	3	4	5	6	7	8
123	Город Пермь, Орджоникидзевский район	-	-	1677	*	территории общего пользования, предназначенные для формирования земельных участков в целях размещения линейных объектов инженерной и транспортной инфраструктуры	-
124	Город Пермь, Орджоникидзевский район	-	-	5603	*	территории общего пользования, предназначенные для формирования земельных участков в целях размещения линейных объектов инженерной и транспортной инфраструктуры	-
125	Город Пермь, Орджоникидзевский район	-	-	1292	*	территории общего пользования, предназначенные для формирования земельных участков в целях размещения линейных объектов инженерной и транспортной инфраструктуры	-
126	Город Пермь, Орджоникидзевский район	-	-	600	*	территории общего пользования, предназначенные для формирования земельных участков в целях размещения линейных объектов инженерной и транспортной инфраструктуры	-
127	Город Пермь, Орджоникидзевский район	-	-	4176	*	территории общего пользования, предназначенные для формирования земельных участков в целях размещения линейных объектов инженерной и транспортной инфраструктуры	-
128	Город Пермь, Орджоникидзевский район	-	-	24	*	территории общего пользования, предназначенные для формирования земельных участков в целях размещения линейных объектов инженерной и транспортной инфраструктуры	-
129	Город Пермь, Орджоникидзевский район	-	-	307	*	территории общего пользования, предназначенные для формирования земельных участков в целях размещения линейных объектов инженерной и транспортной инфраструктуры	-

1	2	3	4	5	6	7	8
130	Город Пермь, Орджоникидзевский район	-	-	1976	-	зеленые насаждения	-
131	Город Пермь, Орджоникидзевский район	-	-	1622	*	территории общего пользования, предназначенные для формирования земельных участков в целях размещения линейных объектов инженерной и транспортной инфраструктуры	-
132	Город Пермь, Орджоникидзевский район	-	-	1853	*	территории общего пользования, предназначенные для формирования земельных участков в целях размещения линейных объектов инженерной и транспортной инфраструктуры	-
133	Город Пермь, Орджоникидзевский район	-	-	1912	-	зеленые насаждения	-
134	Город Пермь, Орджоникидзевский район	-	-	699	*	территории общего пользования, предназначенные для формирования земельных участков в целях размещения линейных объектов инженерной и транспортной инфраструктуры	-
135	Город Пермь, Орджоникидзевский район	-	-	407	*	территории общего пользования, предназначенные для формирования земельных участков в целях размещения линейных объектов инженерной и транспортной инфраструктуры	-
136	Город Пермь, Орджоникидзевский район	-	-	97	*	территории общего пользования, предназначенные для формирования земельных участков в целях размещения линейных объектов инженерной и транспортной инфраструктуры	-
137	Город Пермь, Орджоникидзевский район	-	-	1588	*	территории общего пользования, предназначенные для формирования земельных участков в целях размещения линейных объектов инженерной и транспортной инфраструктуры	-

1	2	3	4	5	6	7	8
138	Город Пермь, Орджоникидзевский район	-	-	1779	*	территории общего пользования, предназначенные для формирования земельных участков в целях размещения линейных объектов инженерной и транспортной инфраструктуры	-
139	Город Пермь, Орджоникидзевский район	-	-	667	*	территории общего пользования, предназначенные для формирования земельных участков в целях размещения линейных объектов инженерной и транспортной инфраструктуры	-
140	Город Пермь, Орджоникидзевский район	-	-	463	*	территории общего пользования, предназначенные для формирования земельных участков в целях размещения линейных объектов инженерной и транспортной инфраструктуры	-
141	Город Пермь, Орджоникидзевский район	-	-	1179	*	территории общего пользования, предназначенные для формирования земельных участков в целях размещения линейных объектов инженерной и транспортной инфраструктуры	-
142	Город Пермь, Орджоникидзевский район	-	-	1174	*	территории общего пользования, предназначенные для формирования земельных участков в целях размещения линейных объектов инженерной и транспортной инфраструктуры	-
143	Город Пермь, Орджоникидзевский район	-	-	5644	*	территории общего пользования, предназначенные для формирования земельных участков в целях размещения линейных объектов инженерной и транспортной инфраструктуры	-
144	Город Пермь, Орджоникидзевский район	-	-	525	*	территории общего пользования, предназначенные для формирования земельных участков в целях размещения линейных объектов инженерной и транспортной инфраструктуры	-

1	2	3	4	5	6	7	8
145	Город Пермь, Орджоникидзевский район	-	-	2633	*	территории общего пользования, предназначенные для формирования земельных участков в целях размещения линейных объектов инженерной и транспортной инфраструктуры	-
146	Город Пермь, Орджоникидзевский район	-	-	1588	*	территории общего пользования, предназначенные для формирования земельных участков в целях размещения линейных объектов инженерной и транспортной инфраструктуры	-
147	Город Пермь, Орджоникидзевский район	-	-	1356	*	территории общего пользования, предназначенные для формирования земельных участков в целях размещения линейных объектов инженерной и транспортной инфраструктуры	-
148	Город Пермь, Орджоникидзевский район	-	-	1612	*	территории общего пользования, предназначенные для формирования земельных участков в целях размещения линейных объектов инженерной и транспортной инфраструктуры	-
149	Город Пермь, Орджоникидзевский район	-	-	811	*	территории общего пользования, предназначенные для формирования земельных участков в целях размещения линейных объектов инженерной и транспортной инфраструктуры	-
150	Город Пермь, Орджоникидзевский район	-	-	974	*	территории общего пользования, предназначенные для формирования земельных участков в целях размещения линейных объектов инженерной и транспортной инфраструктуры	-
151	Город Пермь, Орджоникидзевский район	-	-	612	*	территории общего пользования, предназначенные для формирования земельных участков в целях размещения линейных объектов инженерной и транспортной инфраструктуры	-

1	2	3	4	5	6	7	8
152	Город Пермь, Орджоникидзевский район	-	-	2030	*	территории общего пользования, предназначенные для формирования земельных участков в целях размещения линейных объектов инженерной и транспортной инфраструктуры	-
153	Город Пермь, Орджоникидзевский район	-	-	2522	*	территории общего пользования, предназначенные для формирования земельных участков в целях размещения линейных объектов инженерной и транспортной инфраструктуры	-
154	Город Пермь, Орджоникидзевский район	-	-	754	*	территории общего пользования, предназначенные для формирования земельных участков в целях размещения линейных объектов инженерной и транспортной инфраструктуры	-
155	Город Пермь, Орджоникидзевский район	-	-	1277	*	территории общего пользования, предназначенные для формирования земельных участков в целях размещения линейных объектов инженерной и транспортной инфраструктуры	-
156	Город Пермь, Орджоникидзевский район	-	-	2182	*	территории общего пользования, предназначенные для формирования земельных участков в целях размещения линейных объектов инженерной и транспортной инфраструктуры	-
157	Город Пермь, Орджоникидзевский район	-	-	6385	*	территории общего пользования, предназначенные для формирования земельных участков в целях размещения линейных объектов инженерной и транспортной инфраструктуры	-
158	Город Пермь, Орджоникидзевский район	-	-	458	*	территории общего пользования, предназначенные для формирования земельных участков в целях размещения линейных объектов инженерной и транспортной инфраструктуры	-

1	2	3	4	5	6	7	8
159	Город Пермь, Орджоникидзевский район, ул. Павловский 1-й проезд	-	-	3936	-	многоквартирные жилые дома	под существующий объект капитального строительства
160	Город Пермь, Орджоникидзевский район	-	-	13002	*	территории общего пользования, предназначенные для формирования земельных участков в целях размещения линейных объектов инженерной и транспортной инфраструктуры	-
161	Город Пермь, Орджоникидзевский район	-	-	2159	*	территории общего пользования, предназначенные для формирования земельных участков в целях размещения линейных объектов инженерной и транспортной инфраструктуры	-
162	Город Пермь, Орджоникидзевский район	-	-	619	*	территории общего пользования, предназначенные для формирования земельных участков в целях размещения линейных объектов инженерной и транспортной инфраструктуры	-
163	Город Пермь, Орджоникидзевский район	-	-	91	*	территории общего пользования, предназначенные для формирования земельных участков в целях размещения линейных объектов инженерной и транспортной инфраструктуры	-
164	Город Пермь, Орджоникидзевский район	-	-	1050	*	территории общего пользования, предназначенные для формирования земельных участков в целях размещения линейных объектов инженерной и транспортной инфраструктуры	-
165	Город Пермь, Орджоникидзевский район	-	-	438	*	территории общего пользования, предназначенные для формирования земельных участков в целях размещения линейных объектов инженерной и транспортной инфраструктуры	-

1	2	3	4	5	6	7	8
166	Город Пермь, Орджоникидзевский район	-	-	8230	*	территории общего пользования, предназначенные для формирования земельных участков в целях размещения линейных объектов инженерной и транспортной инфраструктуры	-
167	Город Пермь, Орджоникидзевский район	-	-	842	-	проход, проезд	-
168	Город Пермь, Орджоникидзевский район	-	-	7351	*	территории общего пользования, предназначенные для формирования земельных участков в целях размещения линейных объектов инженерной и транспортной инфраструктуры	-
169	Город Пермь, Орджоникидзевский район	-	-	4233	-	зеленые насаждения	-
170	Город Пермь, Орджоникидзевский район	-	-	2661	-	площадки для отдыха с элементами озеленения	-
171	Город Пермь, Орджоникидзевский район, ул. Павловский 1-й проезд	-	-	2830	-	многоквартирные жилые дома	под существующий объект капитального строительства
172	Город Пермь, Орджоникидзевский район	-	-	1136	-	магазины общей площадью не более 400 кв. м	под существующий объект капитального строительства
173	-	-	город Пермь, Орджоникидзевский район, ул. Бумажников, 12	1481	-	многоквартирные дома разных типов со встроенно-пристроенными помещениями нежилого назначения на нижних этажах	под существующий объект капитального строительства при условии отнесения земельного участка к территориальной зоне Ц-2
174	Город Пермь, Орджоникидзевский район, ул. Оршанская	-	-	2294	-	многоквартирные жилые дома	для предоставления на торгах (конкурсах, аукционах)
175	Город Пермь, Орджоникидзевский район	-	-	96	-	ЦТП, ТП, РП	под существующий объект капитального строительства

1	2	3	4	5	6	7	8
176	Город Пермь, Орджоникидзевский район	-	-	789	*	территории общего пользования, предназначенные для формирования земельных участков в целях размещения линейных объектов инженерной и транспортной инфраструктуры	-
177	Город Пермь, Орджоникидзевский район	-	-	3719	*	территории общего пользования, предназначенные для формирования земельных участков в целях размещения линейных объектов инженерной и транспортной инфраструктуры	-
178	Город Пермь, Орджоникидзевский район	-	-	331	*	территории общего пользования, предназначенные для формирования земельных участков в целях размещения линейных объектов инженерной и транспортной инфраструктуры	-
179	Город Пермь, Орджоникидзевский район	-	-	10345	-	детские сады, иные объекты дошкольного воспитания	-
180	-	-	город Пермь, Орджоникидзевский район, ул. Бенгальская, 20	5270	-	многоквартирные жилые дома	под существующий объект капитального строительства
181	-	-	город Пермь, Орджоникидзевский район, ул. Евгения Пузырева, 14	6674	-	многоквартирные жилые дома	под существующий объект капитального строительства
182	Город Пермь, Орджоникидзевский район	-	-	96	-	ЦТП, ТП, РП	под существующий объект капитального строительства
183	Город Пермь, Орджоникидзевский район	-	-	22	*	территории общего пользования, предназначенные для формирования земельных участков в целях размещения линейных объектов инженерной и транспортной инфраструктуры	-

1	2	3	4	5	6	7	8
184	Город Пермь, Орджоникидзевский район	-	-	1312	-	индивидуальное жилищное строительство	для предоставления на торгах (конкурсах, аукционах)
185	-	-	город Пермь, Орджоникидзевский район, ул. Бенгальская, 6	3850	-	многоквартирные жилые дома	под существующий объект капитального строительства
186	Город Пермь, Орджоникидзевский район	-	-	7679	-	площадки для отдыха с элементами озеленения	-
187	Город Пермь, Орджоникидзевский район, ул. Сиреневая	-	-	809	-	индивидуальное жилищное строительство	для предоставления на торгах (конкурсах, аукционах)
188	Город Пермь, Орджоникидзевский район, ул. Сиреневая	-	-	801	-	индивидуальное жилищное строительство	для предоставления на торгах (конкурсах, аукционах)
189	Город Пермь, Орджоникидзевский район, ул. Луговая	-	-	1600	-	индивидуальное жилищное строительство	для предоставления на торгах (конкурсах, аукционах)
190	Город Пермь, Орджоникидзевский район	-	-	479	-	ЦТП, ТП, РП	под существующий объект капитального строительства
191	-	-	город Пермь, Орджоникидзевский район, ул. Ветлянская, 28	2651	-	многоквартирные жилые дома	под существующий объект капитального строительства. При условии отнесения земельного участка к территориальной зоне Ж-3
192	Город Пермь, Орджоникидзевский район, ул. Ромашковая	-	-	800	-	индивидуальное жилищное строительство	для предоставления на торгах (конкурсах, аукционах)
193	Город Пермь, Орджоникидзевский район	-	-	100	-	ЦТП, ТП, РП	под существующий объект капитального строительства
194	Город Пермь, Орджоникидзевский район	-	-	201	-	ЦТП, ТП, РП	под существующий объект капитального строительства

1	2	3	4	5	6	7	8
195	Город Пермь, Орджоникидзевский район	-	-	39	*	территории общего пользования, предназначенные для формирования земельных участков в целях размещения линейных объектов инженерной и транспортной инфраструктуры	-
196	Город Пермь, Орджоникидзевский район	-	-	41	*	территории общего пользования, предназначенные для формирования земельных участков в целях размещения линейных объектов инженерной и транспортной инфраструктуры	-
197	Город Пермь, Орджоникидзевский район	-	-	425	*	территории общего пользования, предназначенные для формирования земельных участков в целях размещения линейных объектов инженерной и транспортной инфраструктуры	-
198	Город Пермь, Орджоникидзевский район	-	-	1342	-	индивидуальное жилищное строительство	для предоставления на торгах (конкурсах, аукционах)
199	Город Пермь, Орджоникидзевский район	-	-	1281	*	территории общего пользования, предназначенные для формирования земельных участков в целях размещения линейных объектов инженерной и транспортной инфраструктуры	-
200	Город Пермь, Орджоникидзевский район	-	-	263	*	территории общего пользования, предназначенные для формирования земельных участков в целях размещения линейных объектов инженерной и транспортной инфраструктуры	-
201	Город Пермь, Орджоникидзевский район	-	-	1699	*	территории общего пользования, предназначенные для формирования земельных участков в целях размещения линейных объектов инженерной и транспортной инфраструктуры	-

1	2	3	4	5	6	7	8
202	Город Пермь, Орджоникидзевский район	-	-	611	*	территории общего пользования, предназначенные для формирования земельных участков в целях размещения линейных объектов инженерной и транспортной инфраструктуры	-
203	Город Пермь, Орджоникидзевский район	-	-	79	*	территории общего пользования, предназначенные для формирования земельных участков в целях размещения линейных объектов инженерной и транспортной инфраструктуры	-
204	Город Пермь, Орджоникидзевский район	-	-	65	-	ЦТП, ТП, РП	под существующий объект капитального строительства
205	-	-	город Пермь, Орджоникидзевский район, ул. Сестрорецкая, 19а	3850	-	многоквартирные жилые дома	под существующий объект капитального строительства при условии отнесения земельного участка к одной территориальной зоне Ж-2
206	-	-	город Пермь, Орджоникидзевский район, ул. Сестрорецкая, 19	2948	-	многоквартирные жилые дома	под существующий объект капитального строительства при условии отнесения земельного участка к одной территориальной зоне Ж-2
207	Город Пермь, Орджоникидзевский район	-	-	248	-	ЦТП, ТП, РП	под существующий объект капитального строительства
208	Город Пермь, Орджоникидзевский район	-	-	442	-	объекты наружного противопожарного водоснабжения (пожарные резервуары, водоемы)	-
209	Город Пермь, Орджоникидзевский район	-	-	437	-	объекты наружного противопожарного водоснабжения (пожарные резервуары, водоемы)	-

1	2	3	4	5	6	7	8
210	Город Пермь, Орджоникидзевский район	-	-	666	*	территории общего пользования, предназначенные для формирования земельных участков в целях размещения линейных объектов инженерной и транспортной инфраструктуры	-
211	Город Пермь, Орджоникидзевский район	-	-	829	*	территории общего пользования, предназначенные для формирования земельных участков в целях размещения линейных объектов инженерной и транспортной инфраструктуры	-
212	Город Пермь, Орджоникидзевский район	-	-	750	*	территории общего пользования, предназначенные для формирования земельных участков в целях размещения линейных объектов инженерной и транспортной инфраструктуры	-
213	Город Пермь, Орджоникидзевский район	-	-	527	*	территории общего пользования, предназначенные для формирования земельных участков в целях размещения линейных объектов инженерной и транспортной инфраструктуры	-
214	Город Пермь, Орджоникидзевский район	-	-	635	*	территории общего пользования, предназначенные для формирования земельных участков в целях размещения линейных объектов инженерной и транспортной инфраструктуры	-
215	Город Пермь, Орджоникидзевский район	-	-	2075	*	территории общего пользования, предназначенные для формирования земельных участков в целях размещения линейных объектов инженерной и транспортной инфраструктуры	-
216	Город Пермь, Орджоникидзевский район	-	-	239	*	территории общего пользования, предназначенные для формирования земельных участков в целях размещения линейных объектов инженерной и транспортной инфраструктуры	-

1	2	3	4	5	6	7	8
217	Город Пермь, Орджоникидзевский район	-	-	65	*	территории общего пользования, предназначенные для формирования земельных участков в целях размещения линейных объектов инженерной и транспортной инфраструктуры	-
218	-	-	город Пермь, Орджоникидзевский район, ул. Сестрорецкая, 5	1686	-	многоквартирные дома разных типов со встроенно-пристроенными помещениями нежилого назначения на нижних этажах	под существующий объект капитального строительства при условии отнесения земельного участка к территориальной зоне Ц-2
219	Город Пермь, Орджоникидзевский район	-	-	91	-	ЦТП, ТП, РП	под существующий объект капитального строительства

ПЛАНИРОВКА ТЕРРИТОРИИ. КРАСНЫЕ ЛИНИИ

ЧЕРТЕЖ 1

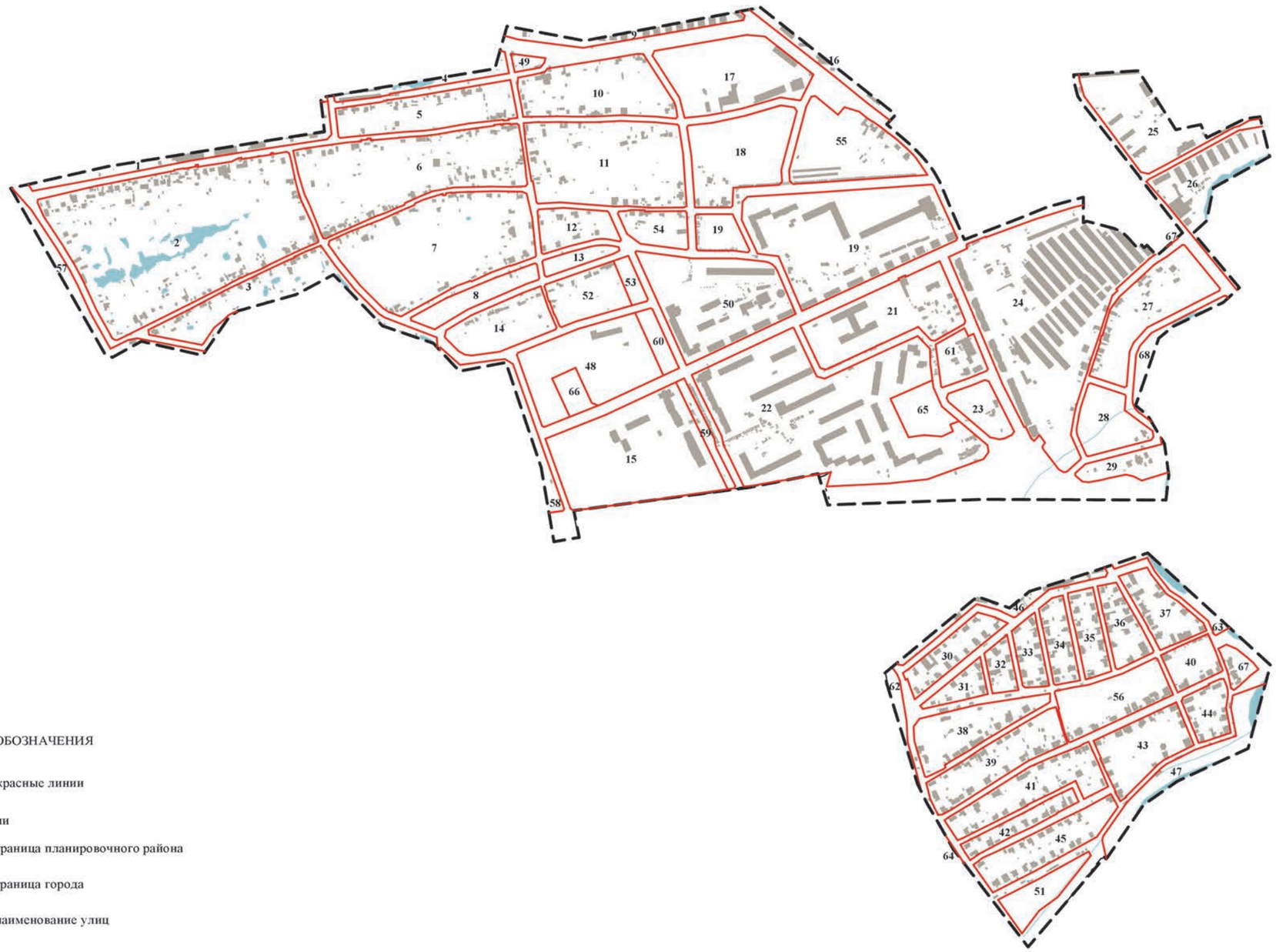

УСЛОВНЫЕ ОБОЗНАЧЕНИЯ

красные линии

Прочие позиции

граница планировочного района

граница города

УЛ. ЕСЕНИНА наименование улиц

здания и сооружения

водные объекты

0 80м 160м 240м

ПЛАНИРОВКА ТЕРРИТОРИИ. ЛИНИИ РЕГУЛИРОВАНИЯ ЗАСТРОЙКИ

ЧЕРТЕЖ 2



УСЛОВНЫЕ ОБОЗНАЧЕНИЯ

линии регулирования застройки

Прочие позиции

граница планировочного района

граница города

УЛ. ЕСЕНИНА наименование улиц

здания и сооружения

водные объекты

природно-рекреационные территории

0 80м 160м 240м

ПЛАНИРОВКА ТЕРРИТОРИИ. ЭЛЕМЕНТЫ ПЛАНИРОВОЧНОЙ СТРУКТУРЫ

ЧЕРТЕЖ 3

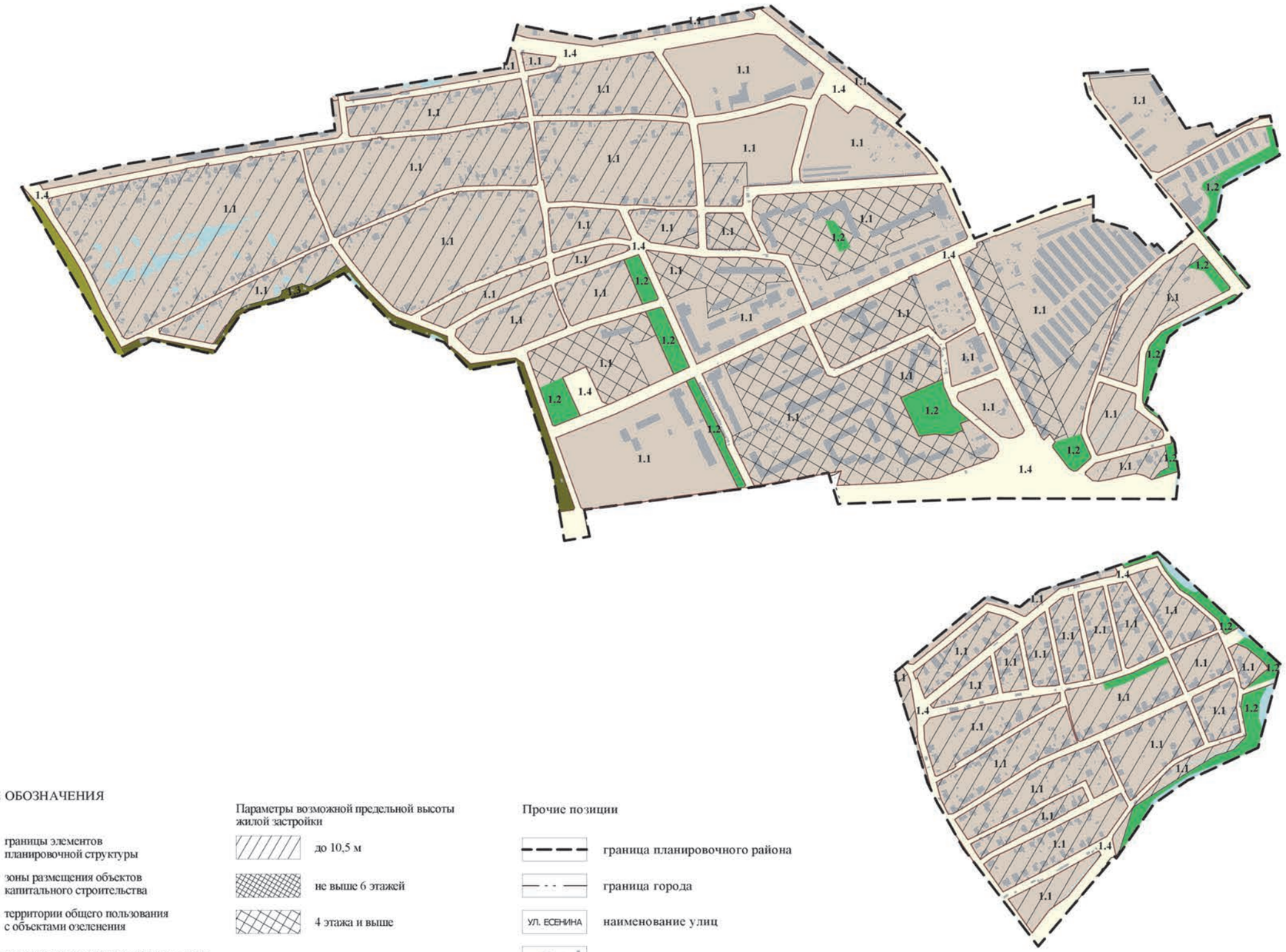

УСЛОВНЫЕ ОБОЗНАЧЕНИЯ

- границы элементов планировочной структуры
- 1.1 зоны размещения объектов капитального строительства
- 1.2 территории общего пользования с объектами озеленения
- 1.3 территории садоводческих товариществ
- 1.4 зоны размещения линейных объектов транспортной и инженерной инфраструктур

Параметры возможной предельной высоты жилой застройки

- до 10,5 м
- не выше 6 этажей
- 4 этажа и выше

Прочие позиции

- граница планировочного района
- граница города
- УЛ. ЕСЕНИНА наименование улиц
- здания и сооружения

0 80м 160м 240м

ПЛАНИРОВКА ТЕРРИТОРИИ. ОБЪЕКТЫ ТРАНСПОРТНОЙ ИНФРАСТРУКТУРЫ. ВИДЫ УЛИЦ ПО НАЗНАЧЕНИЮ

ЧЕРТЕЖ 4



УСЛОВНЫЕ ОБОЗНАЧЕНИЯ

Виды улиц и дорог по назначению

- дорога обьездная
- улицы районные
- улицы квартальные
- улицы квартальные вспомогательные
- пешеходный мост

Прочие позиции

- граница планировочного района
- граница города
- УЛ. ЕСЕНИНА — наименование улиц
- здания и сооружения
- природно-рекреационные территории
- пешеходные и велосипедные связи вне улично-дорожной сети
- границы элементов планировочной структуры

0 80м 160м 240м

ПЛАНИРОВКА ТЕРРИТОРИИ. ОБЪЕКТЫ ТРАНСПОРТНОЙ ИНФРАСТРУКТУРЫ. ВИДЫ УЛИЦ ПО РАСПОЛОЖЕНИЮ В ПЛАНИРОВОЧНОЙ СТРУКТУРЕ ГОРОДА

ЧЕРТЕЖ 5



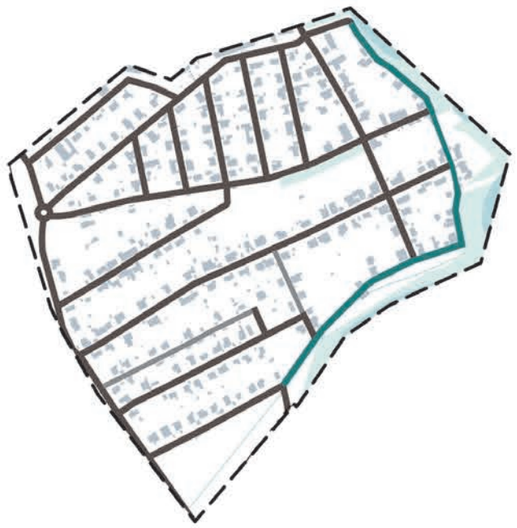

УСЛОВНЫЕ ОБОЗНАЧЕНИЯ

Виды улиц и дорог по расположению в планировочной структуре города

- улицы продольные
- улицы радиальные
- улицы обычные, стандартные
- улицы вдоль кромок оврагов, лесов, парков, долин рек
- улицы квартальные вспомогательные
- пешеходный мост

Прочие позиции

- граница планировочного района
- граница города
- УЛ. ЕСЕНИНА — наименование улиц
- здания и сооружения
- природно-рекреационные территории

0 80м 160м 240м

ПЛАНИРОВКА ТЕРРИТОРИИ. ОБЪЕКТЫ ТРАНСПОРТНОЙ ИНФРАСТРУКТУРЫ. ГОРОДСКОЙ ОБЩЕСТВЕННЫЙ ТРАНСПОРТ

ЧЕРТЕЖ 6



УСЛОВНЫЕ ОБОЗНАЧЕНИЯ

Линии движения и остановки общественного транспорта

- городской автобус
- межрайонный автобус
- пригородный автобус
- конечные остановки общественного транспорта
- зона пешеходной доступности остановок общественного транспорта 600-800 м

Прочие позиции

- граница планировочного района
- граница города
- УЛ. ЕСЕНИНА — наименование улиц
- здания и сооружения

0 80м 160м 240м

ПЛАНИРОВКА ТЕРРИТОРИИ. ОБЪЕКТЫ ТРАНСПОРТНОЙ ИНФРАСТРУКТУРЫ. РАЗМЕЩЕНИЕ ПАРКОВОЧНЫХ МЕСТ

ЧЕРТЕЖ 7



УСЛОВНЫЕ ОБОЗНАЧЕНИЯ

Размещение парковочных мест в профиле улично-дорожной сети

- запрещено
- разрешено
- не регламентируется*

* - размещение стоянок не запрещено, возможность стоянки определяется по месту/ситуации.

Прочие позиции

- граница планировочного района
- граница города
- УЛ. ЕСЕНИНА — наименование улиц
- здания и сооружения
- природно-рекреационные территории
- инженерно-транспортные сооружения

0 80м 160м 240м

ПЛАНИРОВКА ТЕРРИТОРИИ. ЗОНЫ ПЛАНИРУЕМОГО РАЗМЕЩЕНИЯ ОБЪЕКТОВ СОЦИАЛЬНО-КУЛЬТУРНОГО И КОММУНАЛЬНО-БЫТОВОГО НАЗНАЧЕНИЯ, ИНЫХ ОБЪЕКТОВ КАПИТАЛЬНОГО СТРОИТЕЛЬСТВА

ЧЕРТЕЖ 8

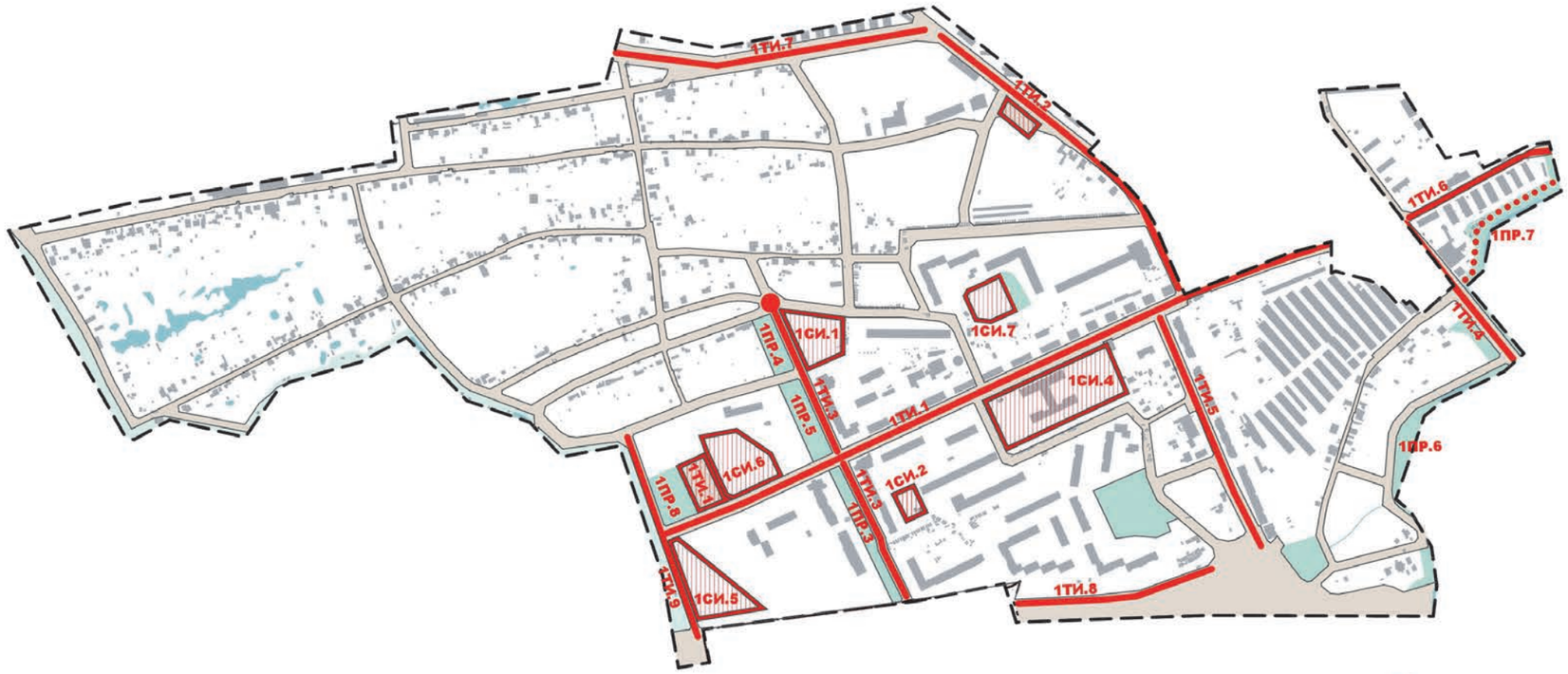



УСЛОВНЫЕ ОБОЗНАЧЕНИЯ

Границы зон планируемого размещения объектов капитального строительства социально-культурного, коммунально-бытового, жилого и иного назначений

1СИ.1 объекты социальной инфраструктуры

1ПР.1 территория общего пользования с объектами озеленения

Мероприятия по размещению объектов капитального строительства

1ТИ.1 объекты транспортной инфраструктуры

пешеходно-велосипедная связь

Прочие позиции

граница планировочного района

граница города

УЛ. ЕСЕНИНА наименование улиц

здания и сооружения

улично-дорожная сеть, этапы развития не установлены, определяются инвестиционными программами

природно-рекреационные территории

железная дорога

Этапы развития объектов инженерной инфраструктуры представлены на чертежах 9-15.

0 80м 160м 240м

ПЛАНИРОВКА ТЕРРИТОРИИ. ПЛАНИРУЕМЫЕ ОБЪЕКТЫ ИНЖЕНЕРНОЙ ИНФРАСТРУКТУРЫ. СИСТЕМА ВОДОСНАБЖЕНИЯ

ЧЕРТЕЖ 9

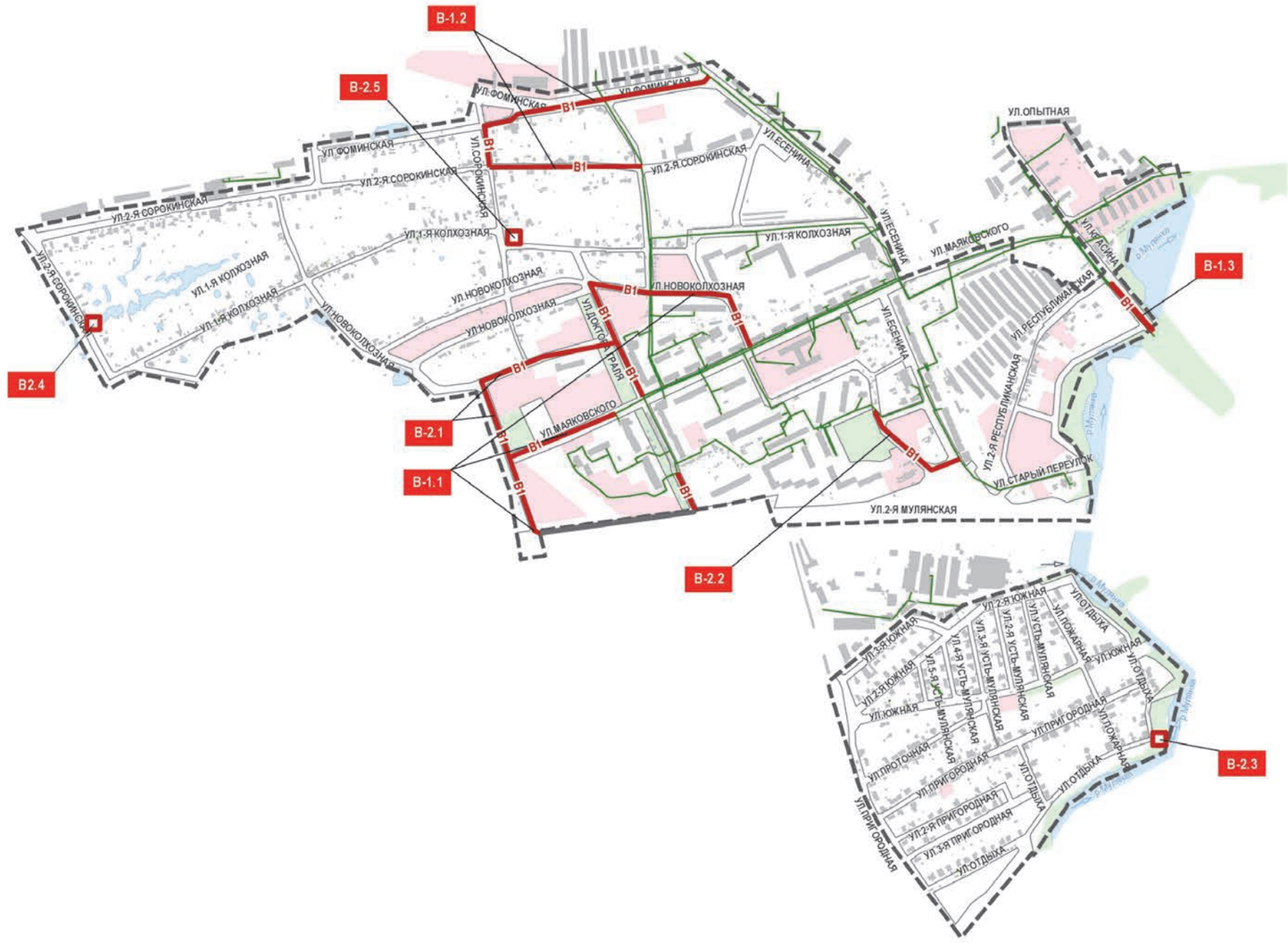

УСЛОВНЫЕ ОБОЗНАЧЕНИЯ

ПОЗИЦИИ, ПОДЛЕЖАЩИЕ УТВЕРЖДЕНИЮ

Объекты инженерной инфраструктуры системы хозяйственно-питьевого водоснабжения, планируемые к строительству/ реконструкции

- B1 — строительство водопроводных распределительных сетей
- строительство пожарных гидрантов
- В-1.2 — индексы мероприятий

ПРОЧИЕ ПОЗИЦИИ

- границы планировочного района
- красные линии
- УЛ. ФОМИНСКАЯ — наименование улиц
- природно-рекреационные территории
- планируемые объекты капитального строительства
- объекты капитального строительства
- существующие объекты системы хозяйственно-питьевого водоснабжения
- р. Мулянка — реки

0 1 2 3 4 5 см

0 100 200 300 400 500 м

ПЛАНИРОВКА ТЕРРИТОРИИ. ПЛАНИРУЕМЫЕ ОБЪЕКТЫ ИНЖЕНЕРНОЙ ИНФРАСТРУКТУРЫ. СИСТЕМА ХОЗЯЙСТВЕННО-ФЕКАЛЬНОЙ КАНАЛИЗАЦИИ

ЧЕРТЕЖ 10

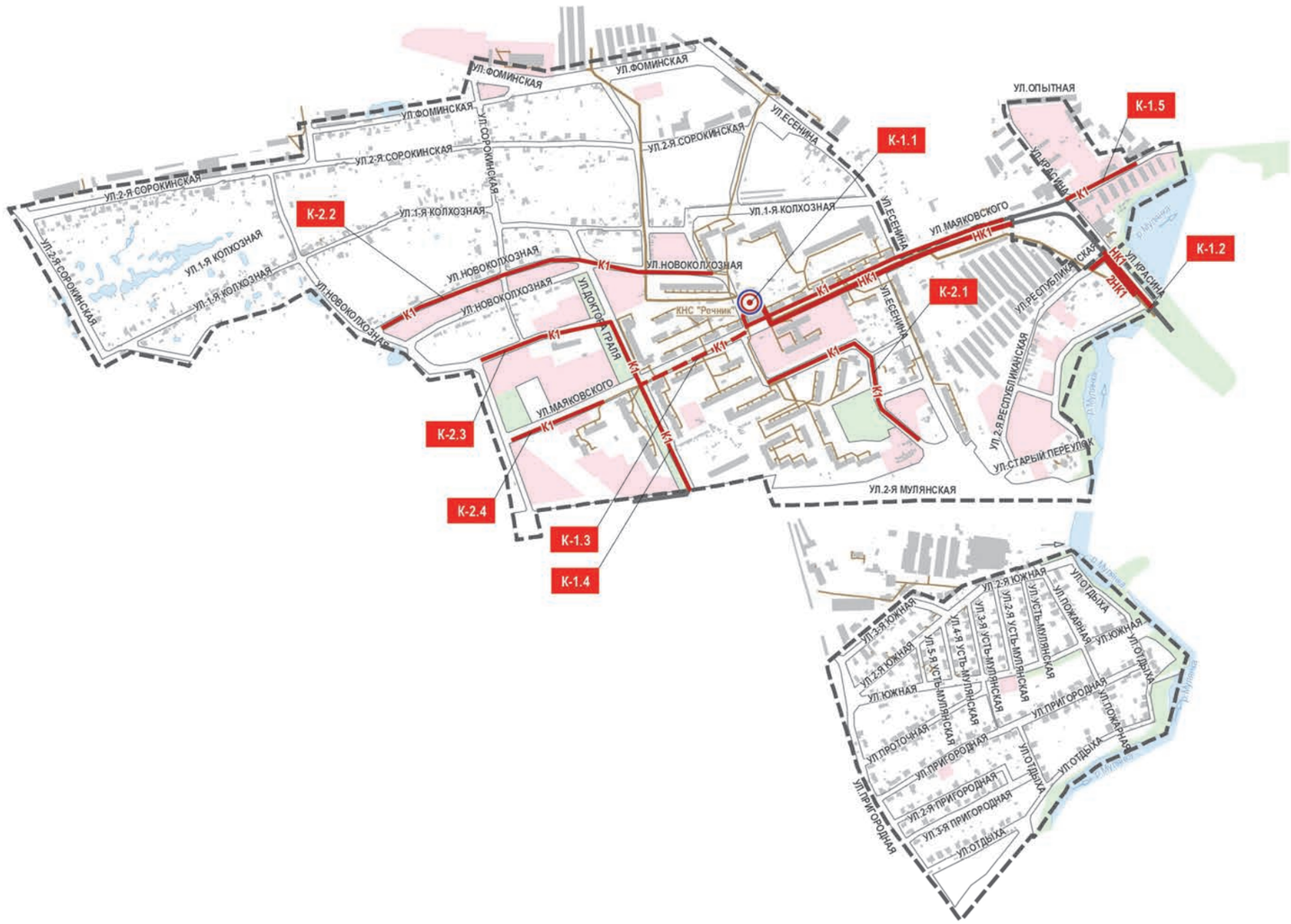

УСЛОВНЫЕ ОБОЗНАЧЕНИЯ

ПОЗИЦИИ, ПОДЛЕЖАЩИЕ УТВЕРЖДЕНИЮ

Объекты инженерной инфраструктуры системы хозяйственно-фекальной канализации, планируемые к строительству / реконструкции

- НК1 — строительство напорных коллекторов
- К1 — строительство самотечной уличной сети
- К1 — реконструкция самотечной уличной сети
- КНС — реконструкция КНС
- К-1.2 — индексы мероприятий

ПРОЧИЕ ПОЗИЦИИ

- границы планировочного района
- красные линии
- УЛ. ФОМИНСКАЯ — наименование улиц
- природно-рекреационные территории
- планируемые объекты капитального строительства
- объекты капитального строительства
- существующие объекты системы хозяйственно-фекальной канализации
- р. Мулянка — реки

0 1 2 3 4 5 см

0 100 200 300 400 500 м

ПРОЕКТ ПЛАНИРОВКИ ТЕРРИТОРИИ 5 ФРАГМЕНТ 1 ЗАОСТРОВКА В ДЗЕРЖИНСКОМ РАЙОНЕ ГОРОДА ПЕРМИ

ОСНОВНАЯ ЧАСТЬ

ПЛАНИРОВКА ТЕРРИТОРИИ. ПЛАНИРУЕМЫЕ ОБЪЕКТЫ ИНЖЕНЕРНОЙ ИНФРАСТРУКТУРЫ. СИСТЕМА ДОЖДЕВОЙ КАНАЛИЗАЦИИ

ЧЕРТЕЖ 11

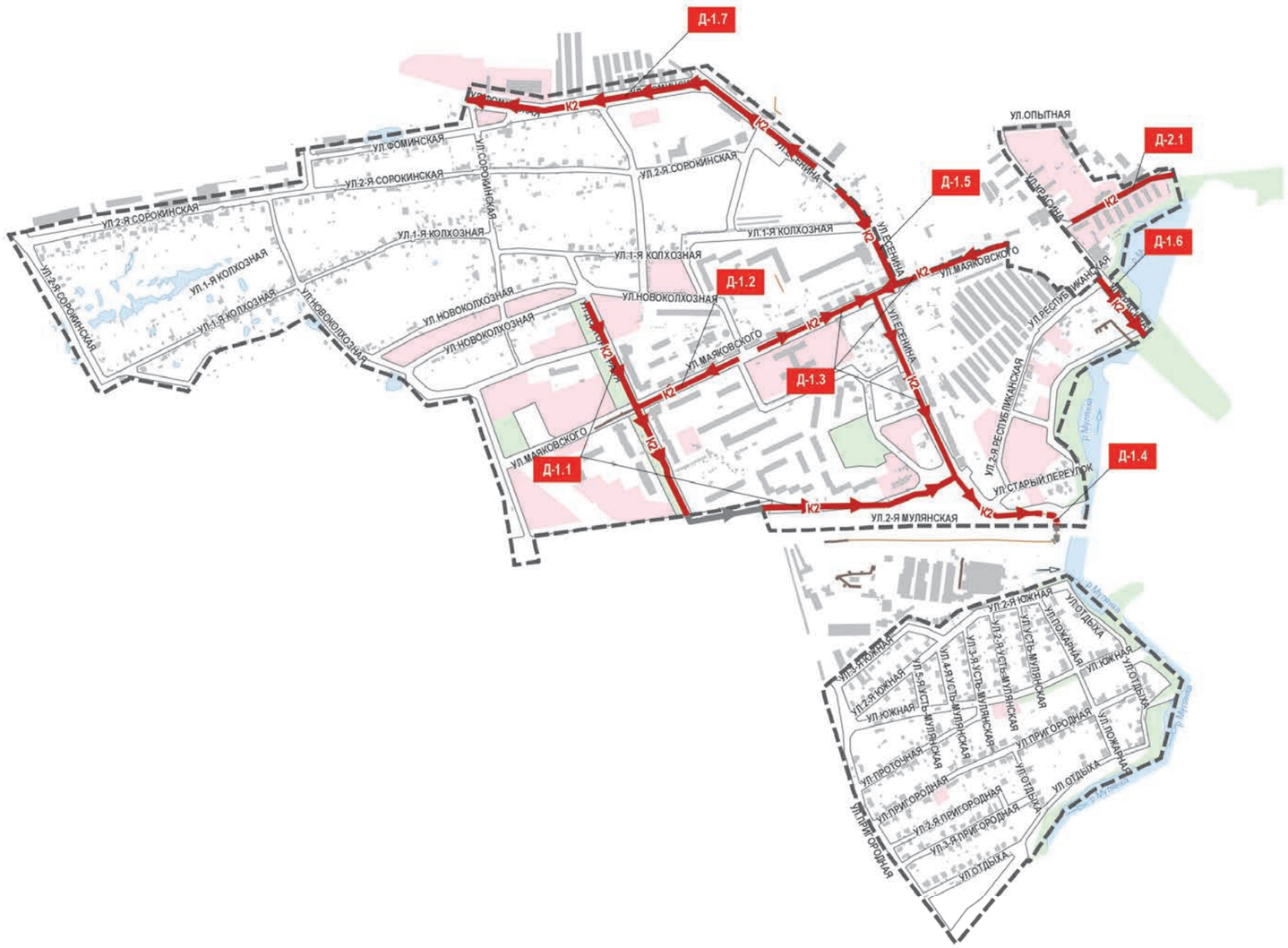

УСЛОВНЫЕ ОБОЗНАЧЕНИЯ

ПОЗИЦИИ, ПОДЛЕЖАЩИЕ УТВЕРЖДЕНИЮ

Объекты инженерной инфраструктуры системы дождевой канализации, планируемые к строительству/ реконструкции

- К2 — строительство коллекторов
- К2 — реконструкция коллекторов
- Д-2.1 — индексы мероприятий

ПРОЧИЕ ПОЗИЦИИ

- границы планировочного района
- красные линии
- УЛ. ФОМИНСКАЯ — наименование улиц
- природно-рекреационные территории
- планируемые объекты капитального строительства
- объекты капитального строительства
- существующие объекты системы дождевой канализации
- р. Мулянка — реки

0 1 2 3 4 5 см

0 100 200 300 400 500 м

ПЛАНИРОВКА ТЕРРИТОРИИ. ПЛАНИРУЕМЫЕ ОБЪЕКТЫ ИНЖЕНЕРНОЙ ИНФРАСТРУКТУРЫ. СИСТЕМА ТЕПЛОСНАБЖЕНИЯ

ЧЕРТЕЖ 12

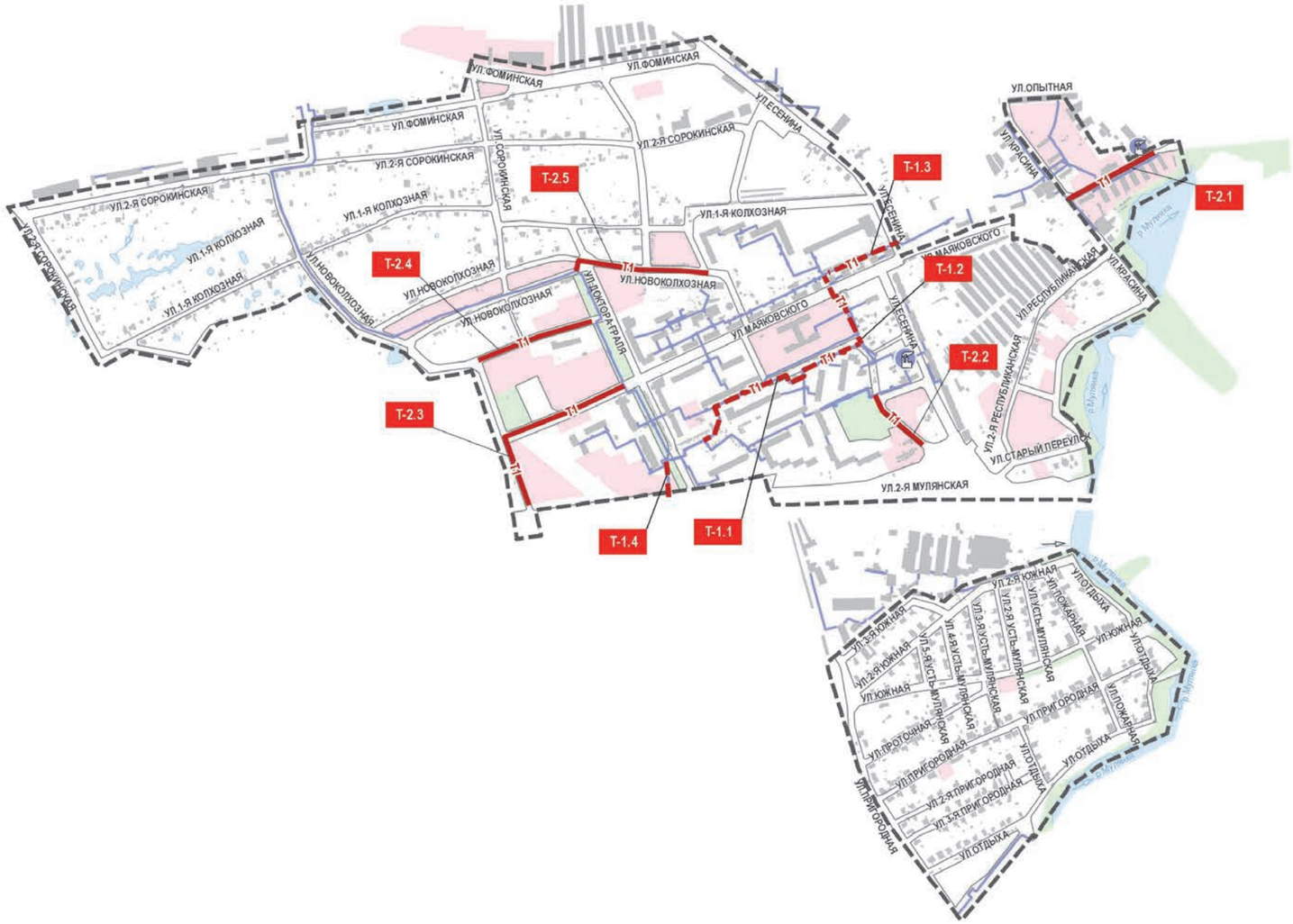

УСЛОВНЫЕ ОБОЗНАЧЕНИЯ

ПОЗИЦИИ, ПОДЛЕЖАЩИЕ УТВЕРЖДЕНИЮ

Объекты инженерной инфраструктуры системы теплоснабжения, планируемые к строительству/ реконструкции

- Т1 — строительство тепловых сетей
- Т1 — реконструкция тепловых сетей
- Т-1.1 — индексы мероприятий

ПРОЧИЕ ПОЗИЦИИ

- границы планировочного района
- красные линии
- УЛ. ФОМИНСКАЯ — наименование улиц
- природно-рекреационные территории
- планируемые объекты капитального строительства
- объекты капитального строительства
- существующие объекты системы теплоснабжения
- р. Мулянка — реки

0 1 2 3 4 5 см

0 100 200 300 400 500 м

ПЛАНИРОВКА ТЕРРИТОРИИ. ПЛАНИРУЕМЫЕ ОБЪЕКТЫ ИНЖЕНЕРНОЙ ИНФРАСТРУКТУРЫ. СИСТЕМА ГАЗОСНАБЖЕНИЯ

ЧЕРТЕЖ 13



УСЛОВНЫЕ ОБОЗНАЧЕНИЯ

ПОЗИЦИИ, ПОДЛЕЖАЩИЕ УТВЕРЖДЕНИЮ

Объекты инженерной инфраструктуры системы газоснабжения, планируемые к строительству/ реконструкции

- Г1 — строительство сетей среднего давления
- Г1 — строительство сетей низкого давления
- строительство ШРП
- Г-1.1 — индексы мероприятий

ПРОЧИЕ ПОЗИЦИИ

- границы планировочного района
- красные линии
- УЛ. ФОМИНСКАЯ — наименование улиц
- природно-рекреационные территории
- планируемые объекты капитального строительства
- объекты капитального строительства
- существующие объекты системы газоснабжения
- р. Мулянка — реки

0 1 2 3 4 5 см

0 100 200 300 400 500 м

ПЛАНИРОВКА ТЕРРИТОРИИ. ПЛАНИРУЕМЫЕ ОБЪЕКТЫ ИНЖЕНЕРНОЙ ИНФРАСТРУКТУРЫ. СИСТЕМА ЭЛЕКТРОСНАБЖЕНИЯ

ЧЕРТЕЖ 14

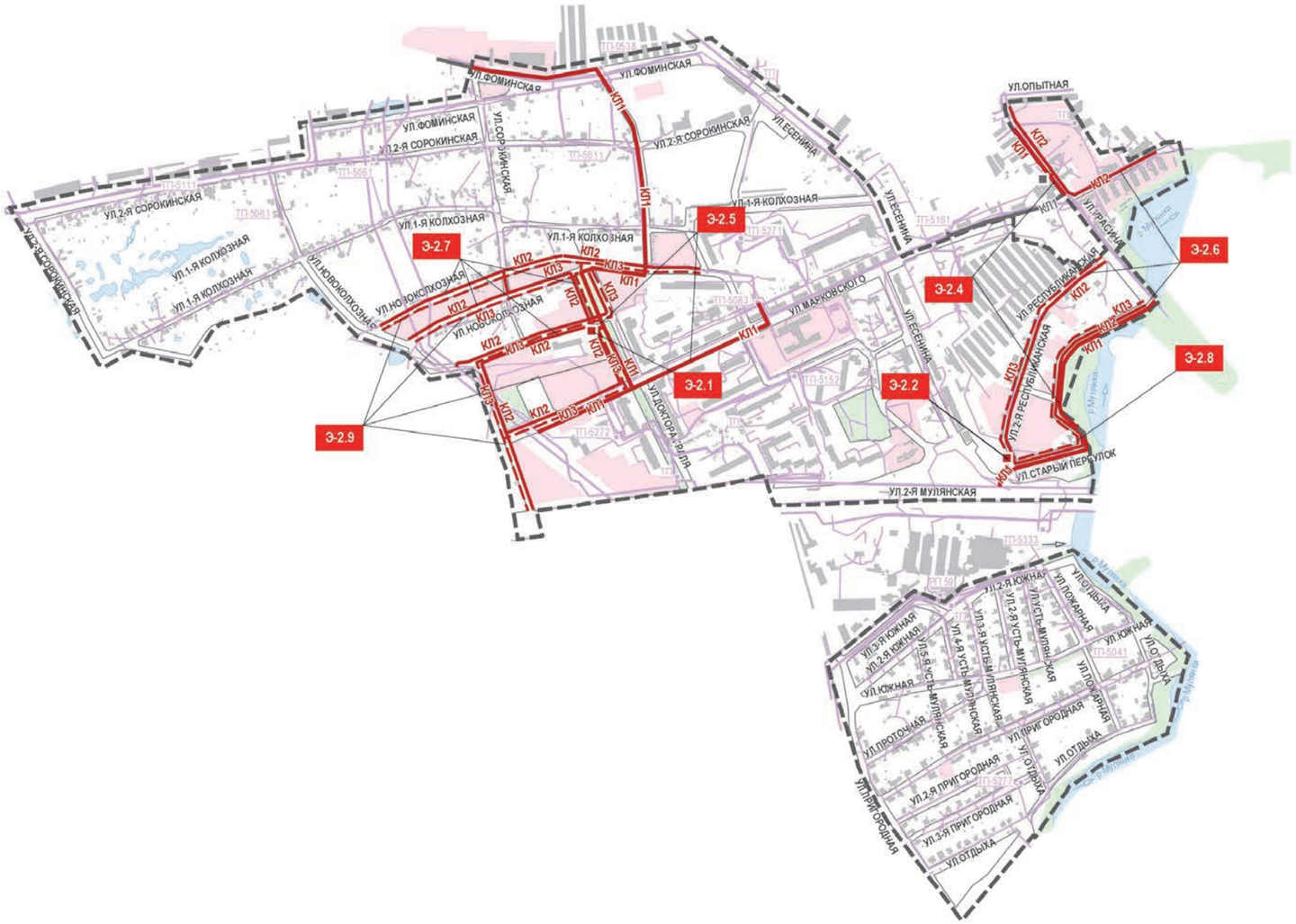

УСЛОВНЫЕ ОБОЗНАЧЕНИЯ

ПОЗИЦИИ, ПОДЛЕЖАЩИЕ УТВЕРЖДЕНИЮ

Объекты инженерной инфраструктуры системы электроснабжения, планируемые к строительству/ реконструкции

- КП1 — строительство кабельных линий 6 кВ
- КП2 — строительство кабельных линий 0,4 кВ
- КП3 — строительство линий наружного освещения
- КТП — строительство комплектных трансформаторных подстанций
- Э-1.1 — индексы мероприятий

ПРОЧИЕ ПОЗИЦИИ

- граница планировочного района
- красные линии
- УЛ. ФОМИНСКАЯ — наименование улиц
- природно-рекреационные территории
- планируемые объекты капитального строительства
- объекты капитального строительства
- существующие объекты системы электроснабжения
- р. Мулянка — реки

0 1 2 3 4 5 см

0 100 200 300 400 500 м

ПЛАНИРОВКА ТЕРРИТОРИИ. ПЛАНИРУЕМЫЕ ОБЪЕКТЫ ИНЖЕНЕРНОЙ ИНФРАСТРУКТУРЫ. СЕТИ СВЯЗИ

ЧЕРТЕЖ 15

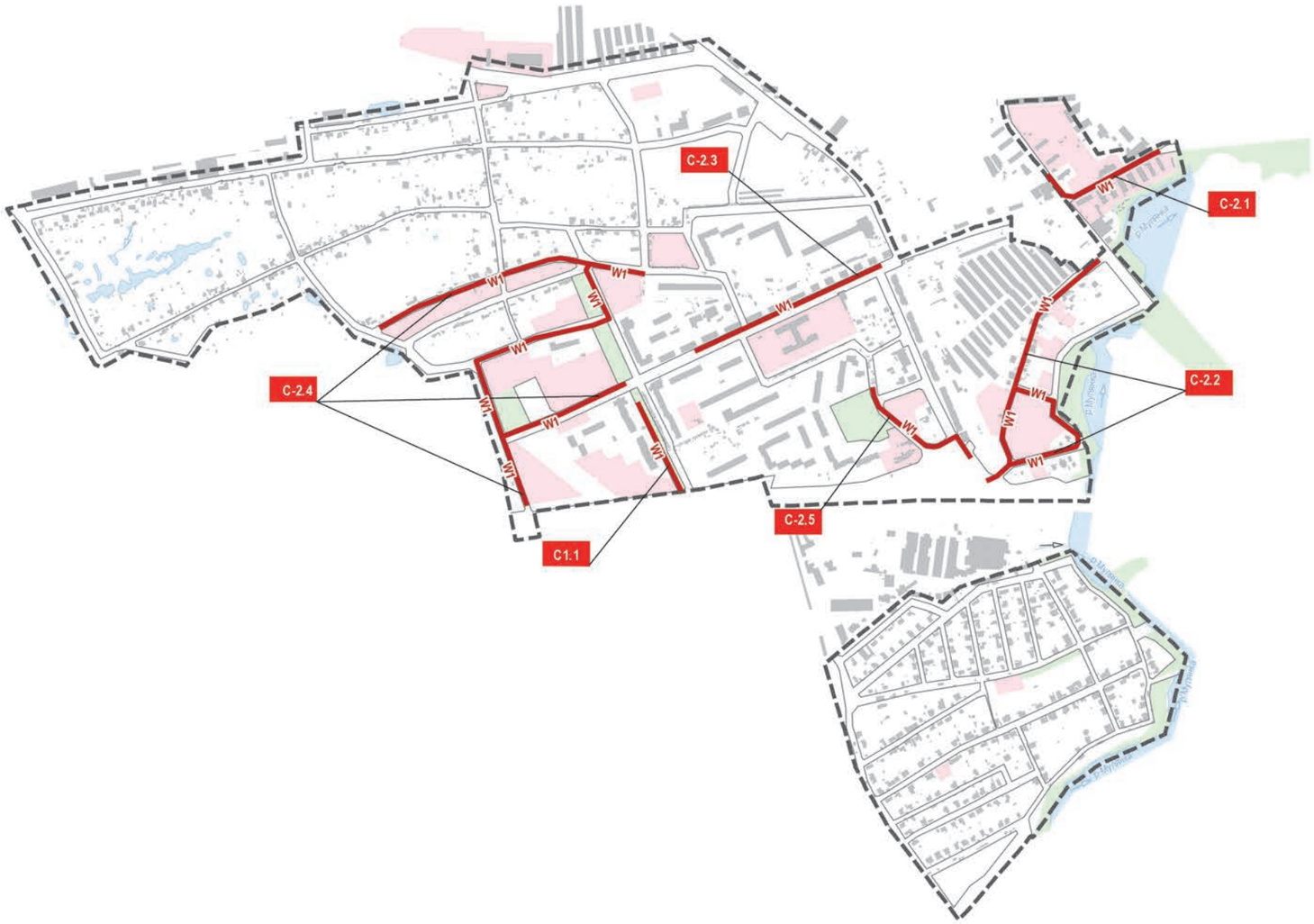

УСЛОВНЫЕ ОБОЗНАЧЕНИЯ

ПОЗИЦИИ, ПОДЛЕЖАЩИЕ УТВЕРЖДЕНИЮ

Объекты инженерной инфраструктуры системы связи, планируемые к строительству/ реконструкции

- W1 — строительство сетей связи
- С-1 — индексы мероприятий

ПРОЧИЕ ПОЗИЦИИ

- границы планировочного района
- красные линии
- УЛ. ФОМИНСКАЯ — наименование улиц
- природно-рекреационные территории
- планируемые объекты капитального строительства
- объекты капитального строительства
- р. Мулянка — реки

0 1 2 3 4 5 см

0 100 200 300 400 500 м

ПЛАНИРОВКА ТЕРРИТОРИИ. КРАСНЫЕ ЛИНИИ

ЧЕРТЕЖ 1

УСЛОВНЫЕ ОБОЗНАЧЕНИЯ

красные линии

Прочие позиции

граница планировочного района

граница города

УЛ.МИРА наименование улиц

здания и сооружения

водные объекты

25 порядковый номер элемента планировочной структуры



ПРОЕКТ ПЛАНИРОВКИ ТЕРРИТОРИИ 5 ФРАГМЕНТ 2 ВЕРХНИЕ МУЛЛЫ - ИППОДРОМ В ИНДУСТРИАЛЬНОМ РАЙОНЕ ГОРОДА ПЕРМИ

0 100м 200м 300м

ОСНОВНАЯ ЧАСТЬ

ПЛАНИРОВКА ТЕРРИТОРИИ. ЛИНИИ РЕГУЛИРОВАНИЯ ЗАСТРОЙКИ

ЧЕРТЕЖ 2

УСЛОВНЫЕ ОБОЗНАЧЕНИЯ

линии регулирования застройки

Прочие позиции

граница планировочного района

граница города

УЛ.МИРА наименование улиц

здания и сооружения

водные объекты

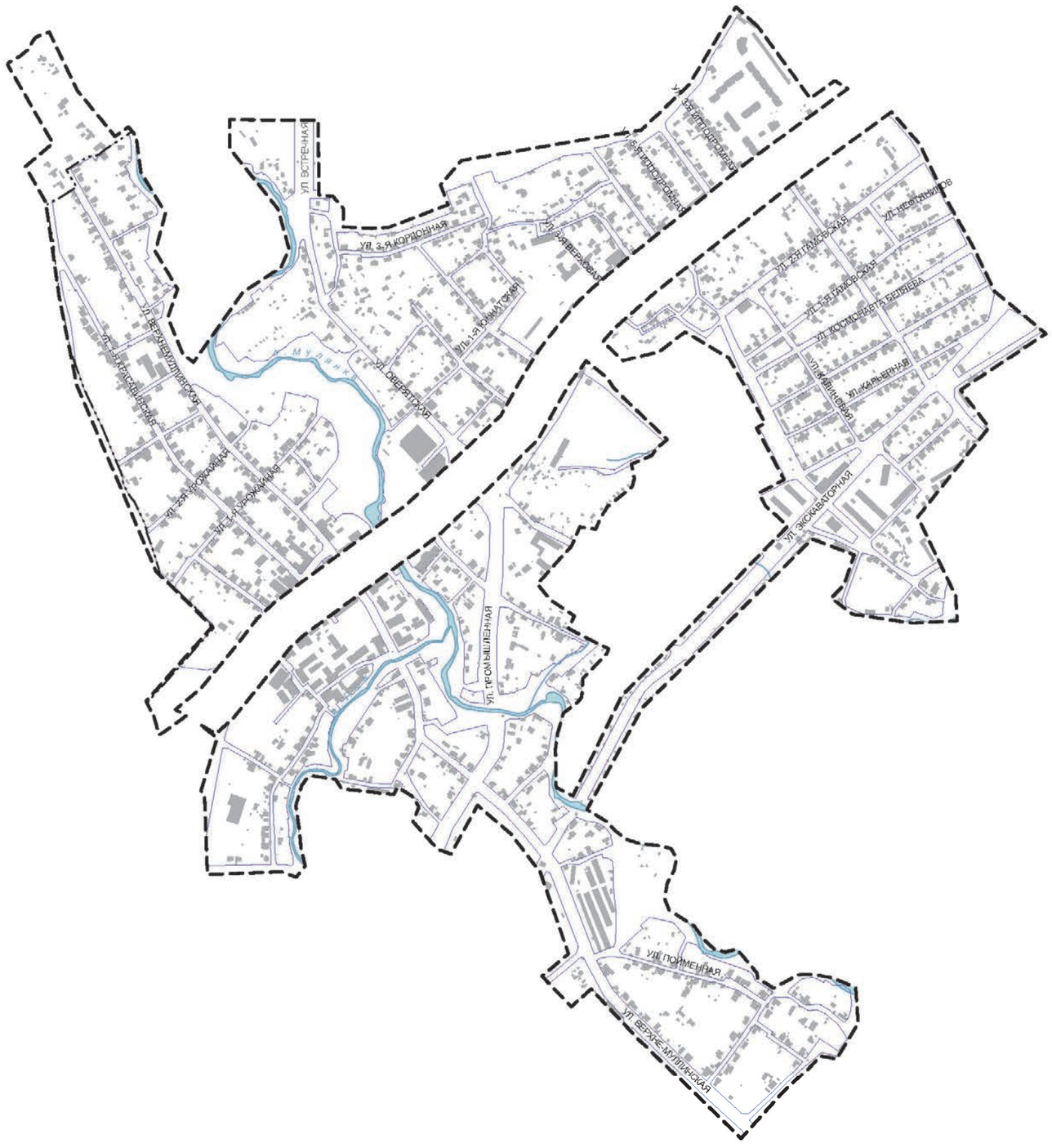

0 100м 200м 300м

ПЛАНИРОВКА ТЕРРИТОРИИ. ЭЛЕМЕНТЫ ПЛАНИРОВОЧНОЙ СТРУКТУРЫ

ЧЕРТЕЖ 3

УСЛОВНЫЕ ОБОЗНАЧЕНИЯ

Элементы планировочной структуры

- границы элементов планировочной структуры
- 1.1 — зоны размещения объектов капитального строительства
- 1.2 — природно-рекреационные территории
- 1.3 — зоны размещения линейных объектов транспортной и инженерной инфраструктур

Параметры возможной предельной высоты жилой застройки

- до 10,5 м
- не выше 6 этажей
- 4 этажа и выше

Прочие позиции

- граница планировочного района
- граница города
- УЛ.МИРА — наименование улиц
- здания и сооружения
- водные объекты


УЛ. ЭЛЕКТРОВОЗНАЯ
УЛ. ЭКСКАВАТОРНАЯ

ПЛАНИРОВКА ТЕРРИТОРИИ. ОБЪЕКТЫ ТРАНСПОРТНОЙ ИНФРАСТРУКТУРЫ. ВИДЫ УЛИЦ ПО НАЗНАЧЕНИЮ

ЧЕРТЕЖ 4

УСЛОВНЫЕ ОБОЗНАЧЕНИЯ

Виды улиц по назначению

- дорога объездная
- улицы общегородские
- улицы районные
- улицы квартальные
- улицы вспомогательные квартальные

Прочие позиции

- граница планировочного района
- граница города
- УЛ.МИРА — наименование улиц
- здания и сооружения
- водные объекты
- пешеходные и велосипедные связи вне улично-дорожной сети
- природно-рекреационные территории
- пешеходный переход надземный
- инженерно-транспортные сооружения
- улицы общегородские планируемые на перспективу
- улицы районные планируемые на перспективу

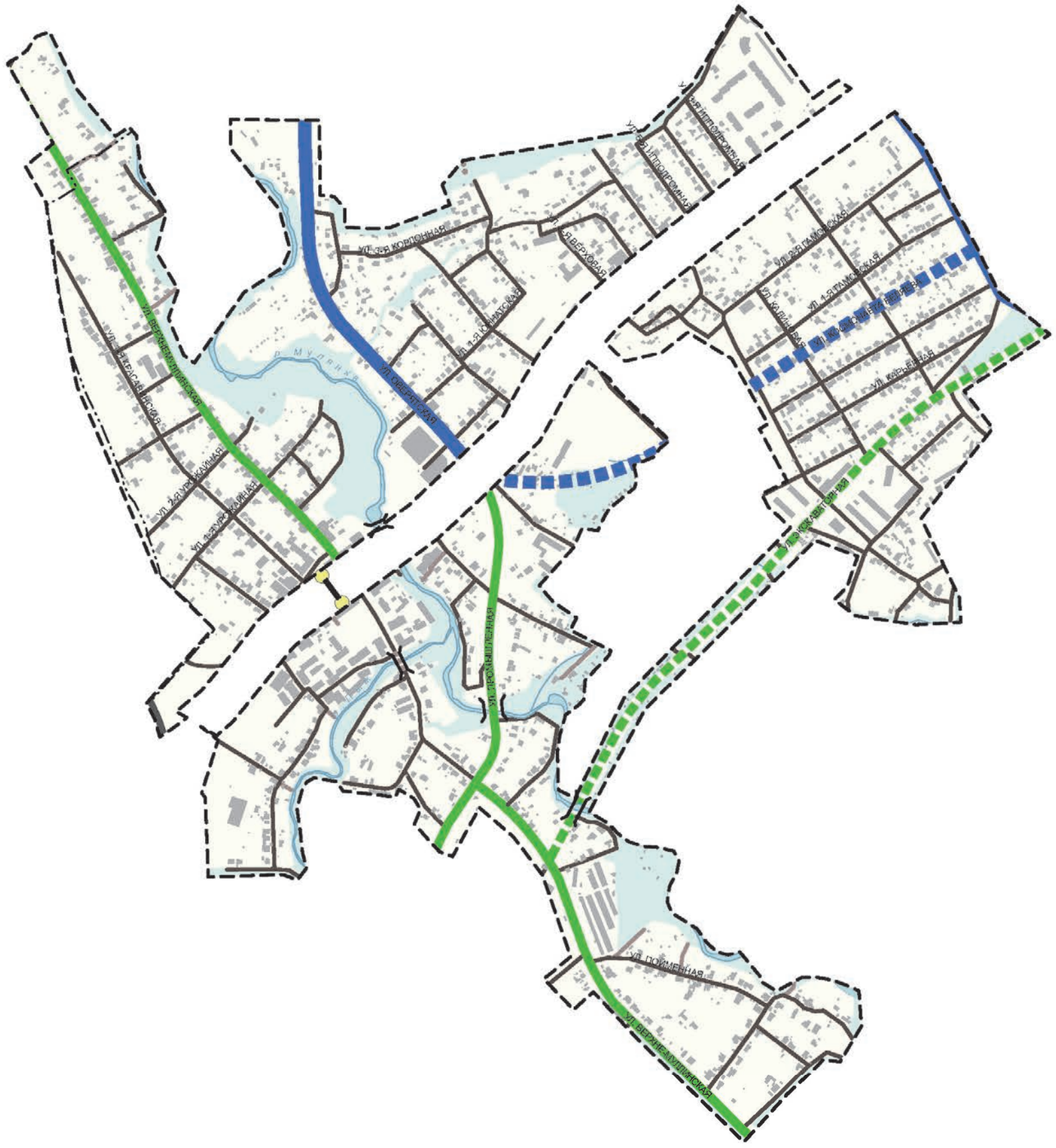

0 100м 200м 300м

ПЛАНИРОВКА ТЕРРИТОРИИ. ОБЪЕКТЫ ТРАНСПОРТНОЙ ИНФРАСТРУКТУРЫ. ВИДЫ УЛИЦ ПО РАСПОЛОЖЕНИЮ В ПЛАНИРОВОЧНОЙ СТРУКТУРЕ ГОРОДА

ЧЕРТЕЖ 5

УСЛОВНЫЕ ОБОЗНАЧЕНИЯ

Виды улиц по расположению в планировочной структуре города

- дорога кольцевая
- продольные улицы
- радиальные улицы
- улицы обычные, стандартные
- улицы вдоль кромок оврагов, лесов, парков

Прочие позиции

- граница планировочного района
- граница города
- УЛ.МИРА — наименование улиц
- здания и сооружения
- водные объекты
- пешеходные и велосипедные связи вне улично-дорожной сети
- природно-рекреационные территории
- пешеходный переход надземный
- инженерно-транспортные сооружения
- продольные улицы планируемые на перспективу

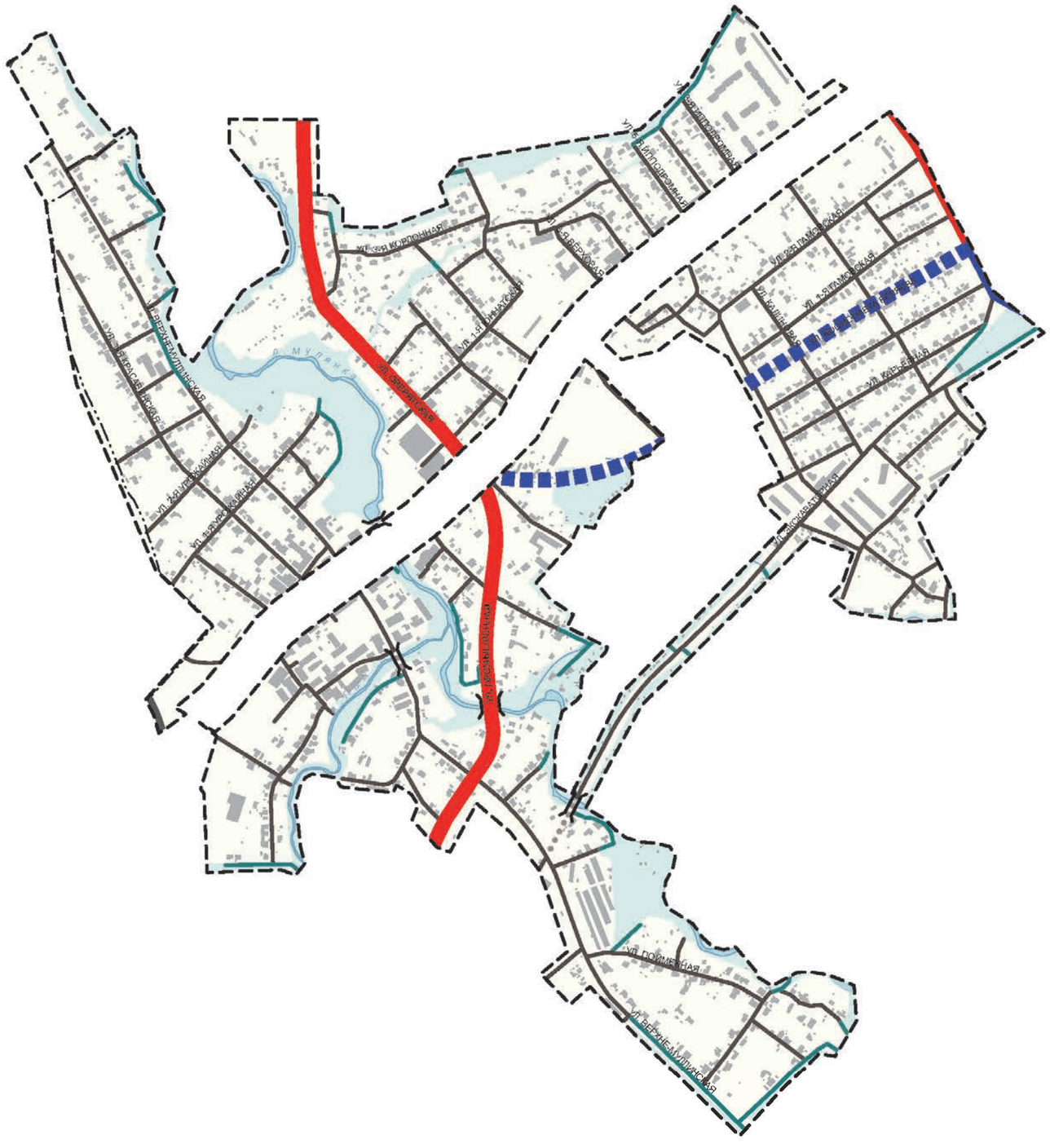
УЛ. 9-Я ВЕРХОВАЯ
УЛ. 9-Я ВЕРХОВАЯ
УЛ. 9-Я ВЕРХОВАЯ
УЛ. ЗАПАДНАЯ
УЛ. ЗАПАДНАЯ
УЛ. ЗАПАДН

ЧЕРТЕЖ 6

УСЛОВНЫЕ ОБОЗНАЧЕНИЯ

Линии движения и остановки общественного транспорта

- городской автобус
- пригородный автобус
- трамвай
- конечная остановка общественного транспорта
- зона пешеходной доступности остановок общественного транспорта 250, 600 и 800 м
- перехватывающая автостоянка (внешнее кольцо)

Прочие позиции

- граница планировочного района
- граница города
- УЛ.МИРА — наименование улиц
- здания и сооружения
- водные объекты
- природно-рекреационные территории
- пешеходный переход надземный
- инженерно-транспортные сооружения
- городской автобус планируемый на перспективу
- городской автобус планируемый на перспективу

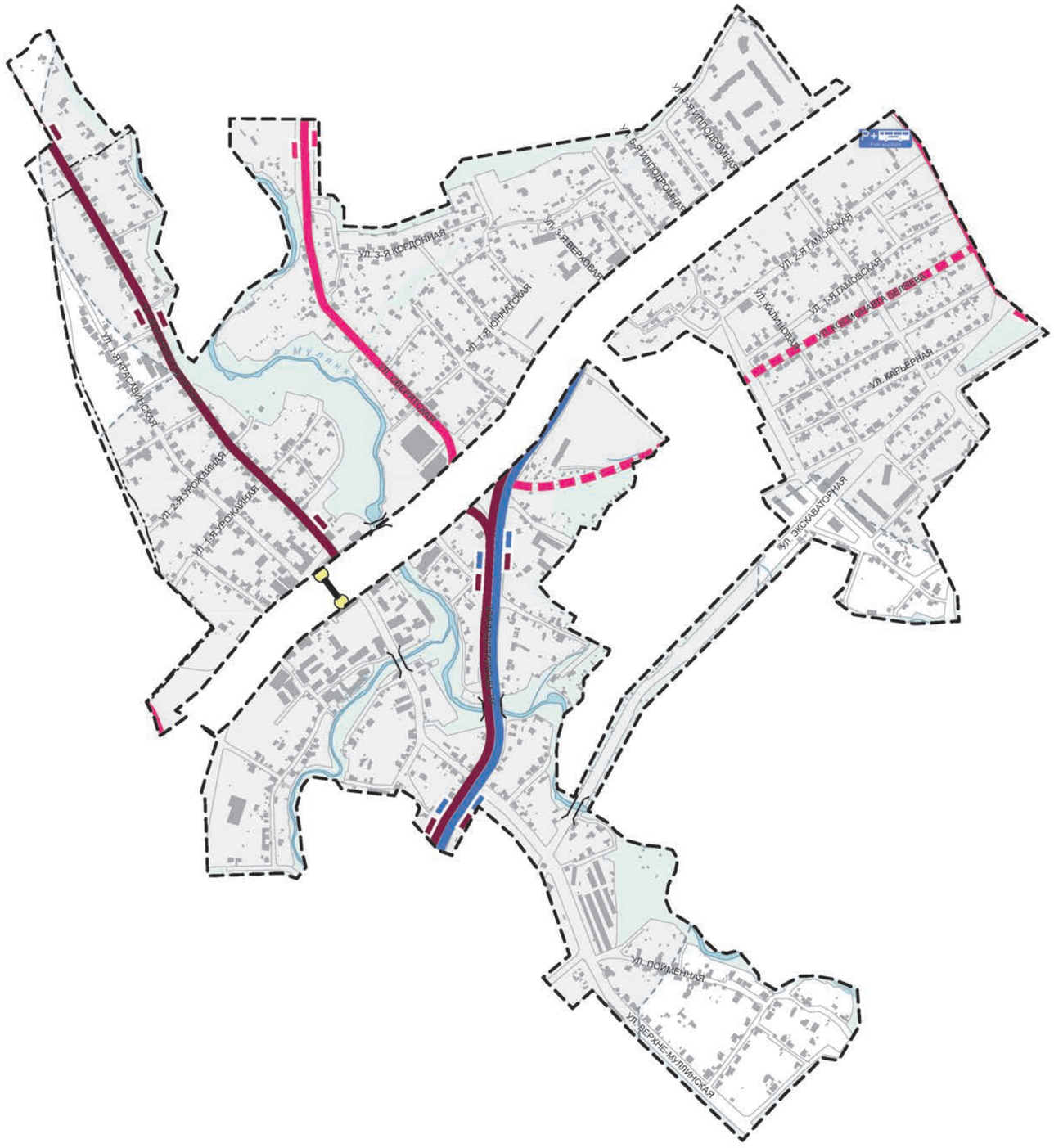

0 100м 200м 300м

ПЛАНИРОВКА ТЕРРИТОРИИ. ОБЪЕКТЫ ТРАНСПОРТНОЙ ИНФРАСТРУКТУРЫ. РАЗМЕЩЕНИЕ ПАРКОВОЧНЫХ МЕСТ

ЧЕРТЕЖ 7

УСЛОВНЫЕ ОБОЗНАЧЕНИЯ

Размещение парковочных мест в профиле улично-дорожной сети

- запрещено
- разрешено
- не регламентируется

Прочие позиции

- граница планировочного района
- граница города
- УЛ.МИРА — наименование улиц
- здания и сооружения
- водные объекты
- пешеходные и велосипедные связи вне улично-дорожной сети
- природно-рекреационные территории
- пешеходный переход надземный
- инженерно-транспортные сооружения
- запрещено (на перспективу)

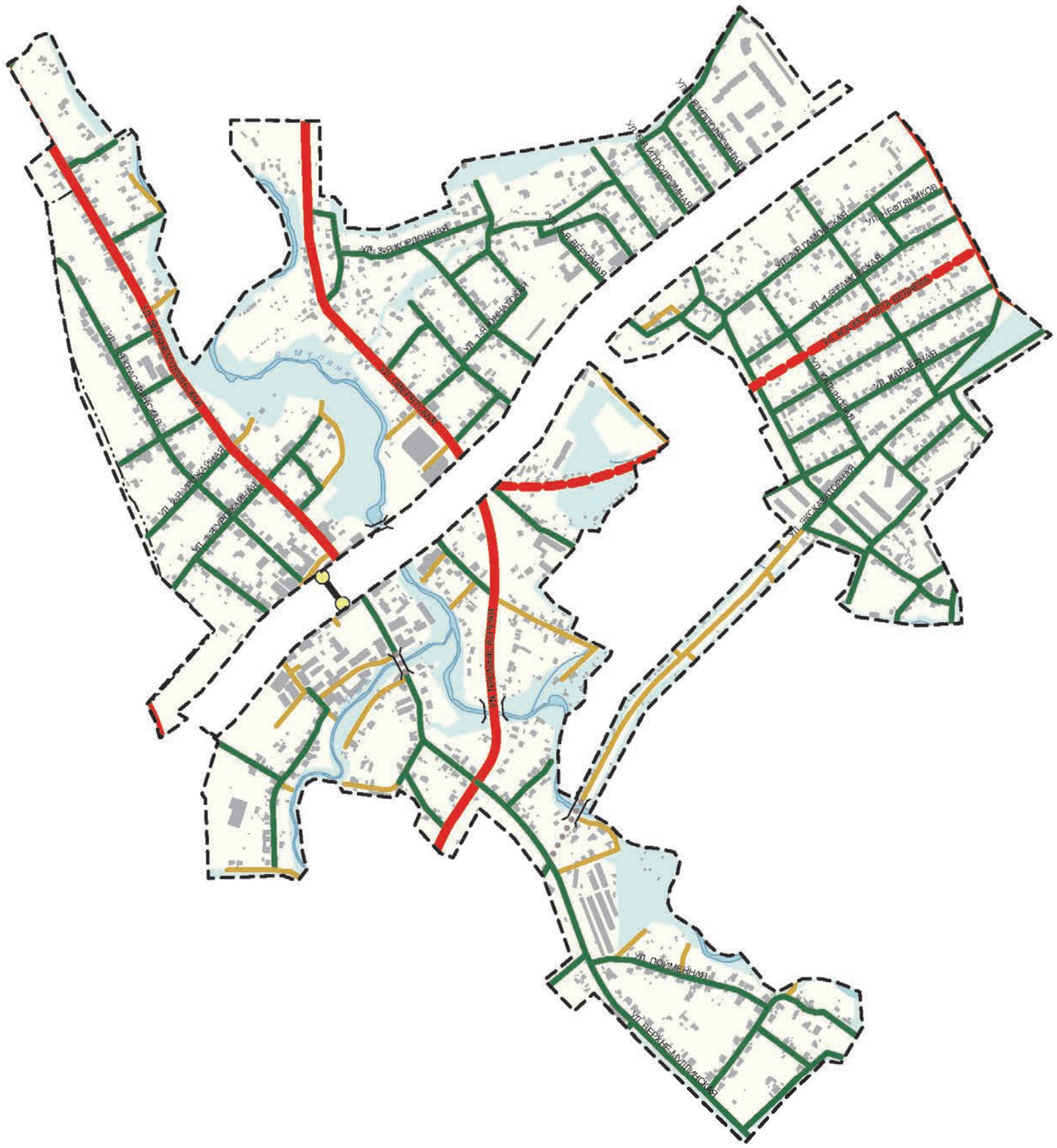

ПЛАНИРОВКА ТЕРРИТОРИИ. ЗОНЫ ПЛАНИРУЕМОГО РАЗМЕЩЕНИЯ ОБЪЕКТОВ СОЦИАЛЬНО-КУЛЬТУРНОГО И КОММУНАЛЬНО-БЫТОВОГО НАЗНАЧЕНИЯ, И ИНЫХ ОБЪЕКТОВ КАПИТАЛЬНОГО СТРОИТЕЛЬСТВА

ЧЕРТЕЖ 8

УСЛОВНЫЕ ОБОЗНАЧЕНИЯ

1. Мероприятия по размещению объектов капитального строительства

2ТИ.1

Прочие позиции

- граница планировочного района
- граница города
- УЛ.МИРА — наименование улиц
- здания и сооружения
- улично-дорожная сеть, этапы развития не установлены, определяются инвестиционными программами
- природно-рекреационные территории
- водные объекты
- пешеходный переход надземный

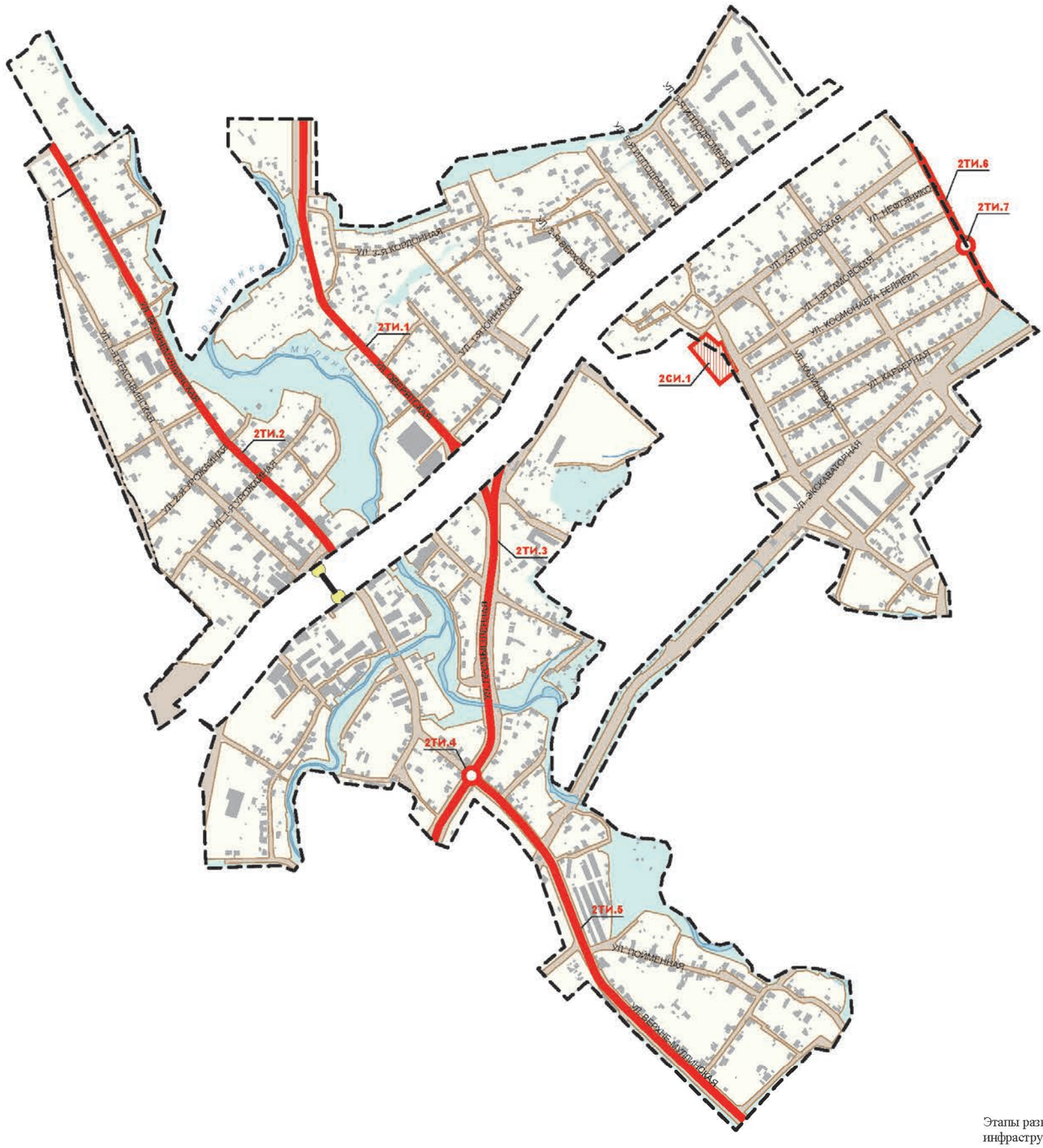

Этапы развития объектов инженерной инфраструктуры представлены на чертежах 9-15.

0 100м 200м 300м

ЧЕРТЕЖ 9

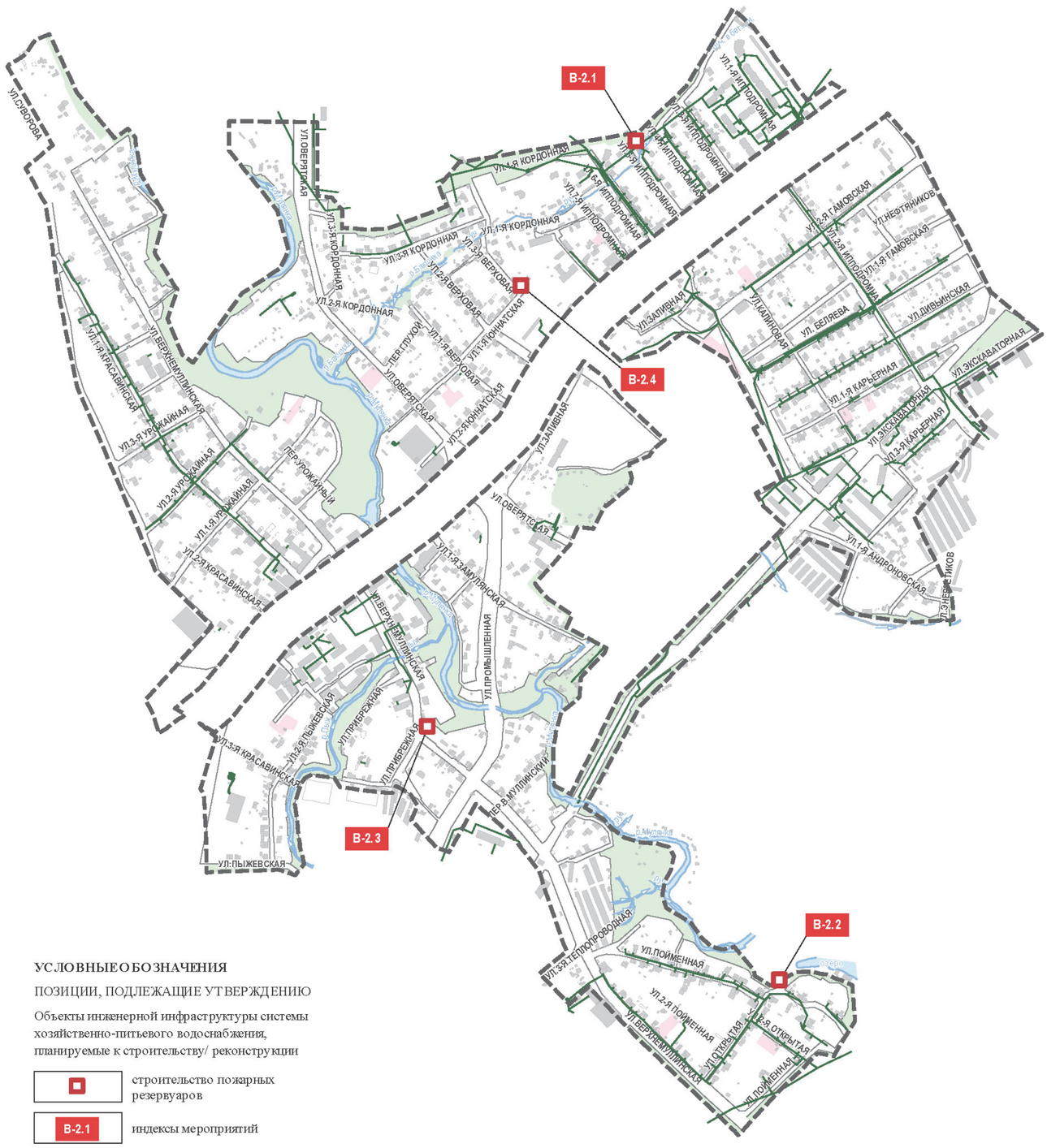

УСЛОВНЫЕ ОБОЗНАЧЕНИЯ

ПОЗИЦИИ, ПОДЛЕЖАЩИЕ УТВЕРЖДЕНИЮ

Объекты инженерной инфраструктуры системы хозяйственно-питьевого водоснабжения, планируемые к строительству/ реконструкции

- строительство пожарных резервуаров
- В-2.1 — индексы мероприятий

ПРОЧИЕ ПОЗИЦИИ

- границы планировочного района
- красные линии
- УЛ. ОВЕРЯТСКАЯ — наименование улиц
- природно-рекреационные территории
- планируемые объекты капитального строительства
- объекты капитального строительства
- существующие объекты системы хозяйственно-питьевого водоснабжения
- р. Мулянка — реки

0 1 2 3 4 5 см

0 100 200 300 400 500 м

ЧЕРТЕЖ 10

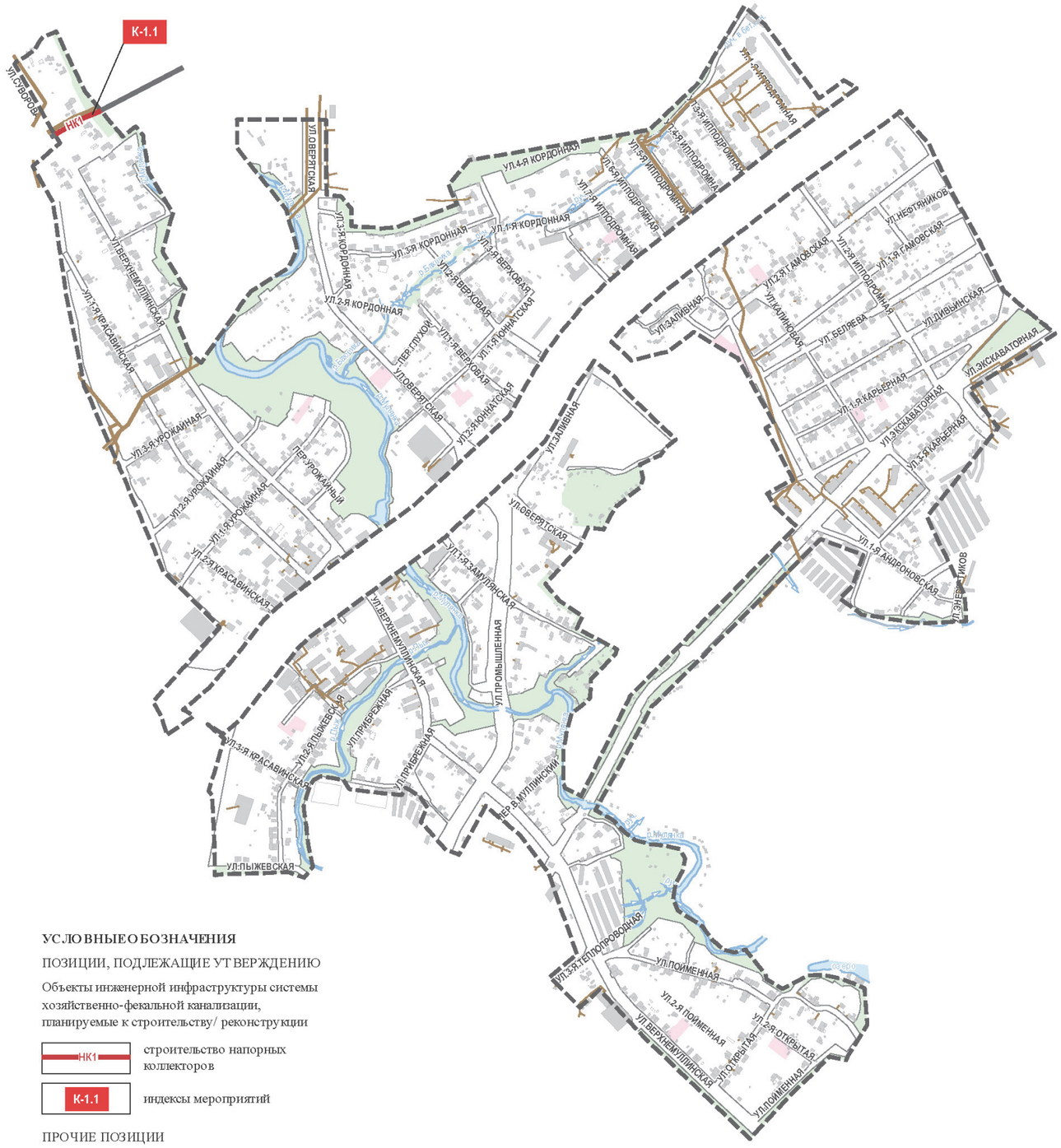

УСЛОВНЫЕ ОБОЗНАЧЕНИЯ

ПОЗИЦИИ, ПОДЛЕЖАЩИЕ УТВЕРЖДЕНИЮ

Объекты инженерной инфраструктуры системы хозяйственно-фекальной канализации, планируемые к строительству/ реконструкции

- НК1 — строительство напорных коллекторов
- К-1.1 — индексы мероприятий

ПРОЧИЕ ПОЗИЦИИ

- границы планировочного района
- красные линии
- УЛ. ОВЕРЯТСКАЯ — наименование улиц
- природно-рекреационные территории
- планируемые объекты капитального строительства
- объекты капитального строительства
- существующие объекты системы хозяйственно-фекальной канализации
- р. Мулянка — реки

0 1 2 3 4 5 см

0 100 200 300 400 500 м

ЧЕРТЕЖ 11

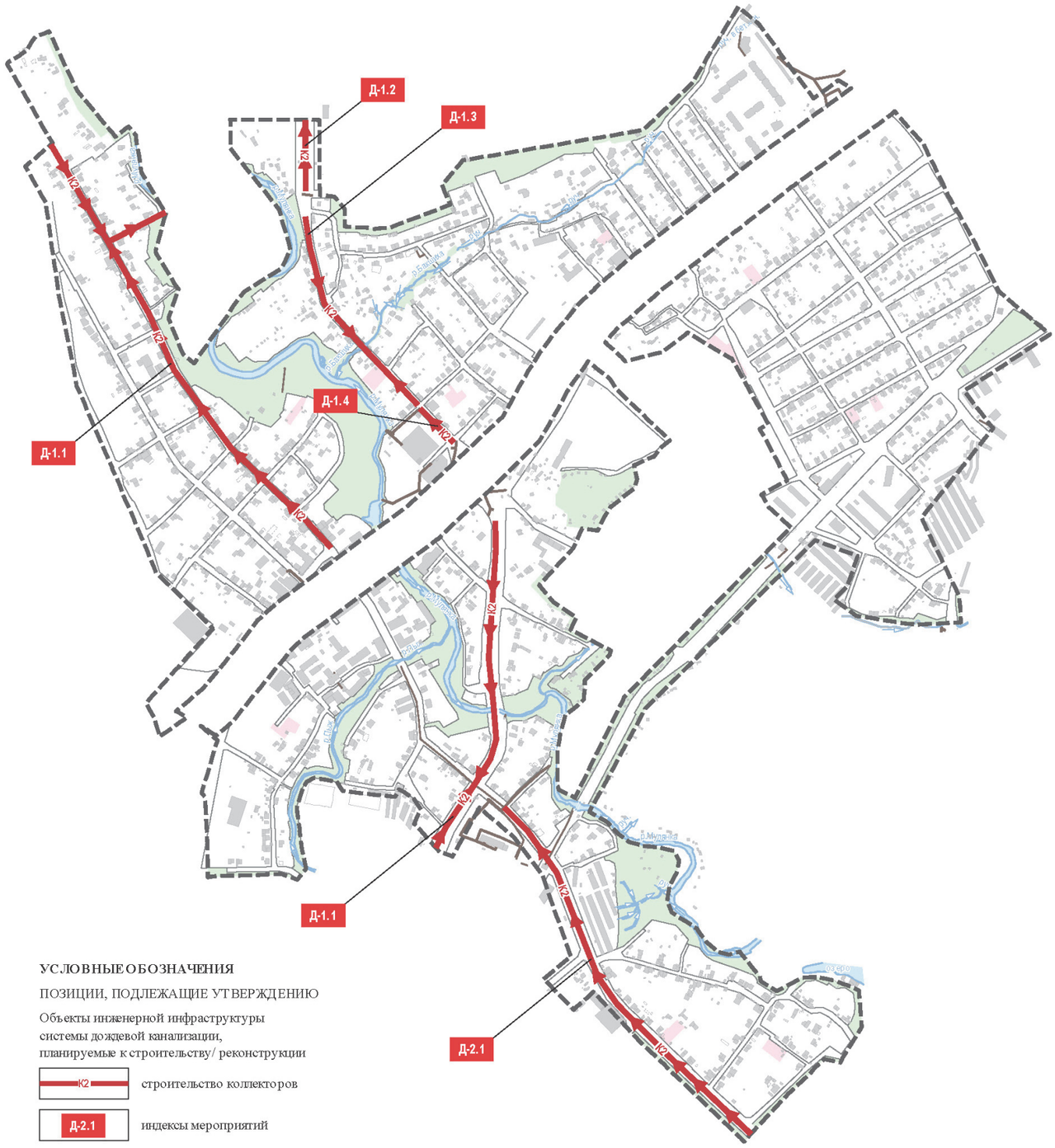

УСЛОВНЫЕ ОБОЗНАЧЕНИЯ

ПОЗИЦИИ, ПОДЛЕЖАЩИЕ УТВЕРЖДЕНИЮ

Объекты инженерной инфраструктуры системы дождевой канализации, планируемые к строительству/ реконструкции

- К2 — строительство коллекторов
- Д-2.1 — индексы мероприятий

ПРОЧИЕ ПОЗИЦИИ

- границы планировочного района
- красные линии
- УЛ. ОВЕРЯТСКАЯ — наименование улиц
- озелененные территории общего пользования
- планируемые объекты капитального строительства
- объекты капитального строительства
- существующие объекты системы системы дождевой канализации
- р. Таланка — реки

0 1 2 3 4 5 см
0 100 200 300 400 500 м

ЧЕРТЕЖ 12

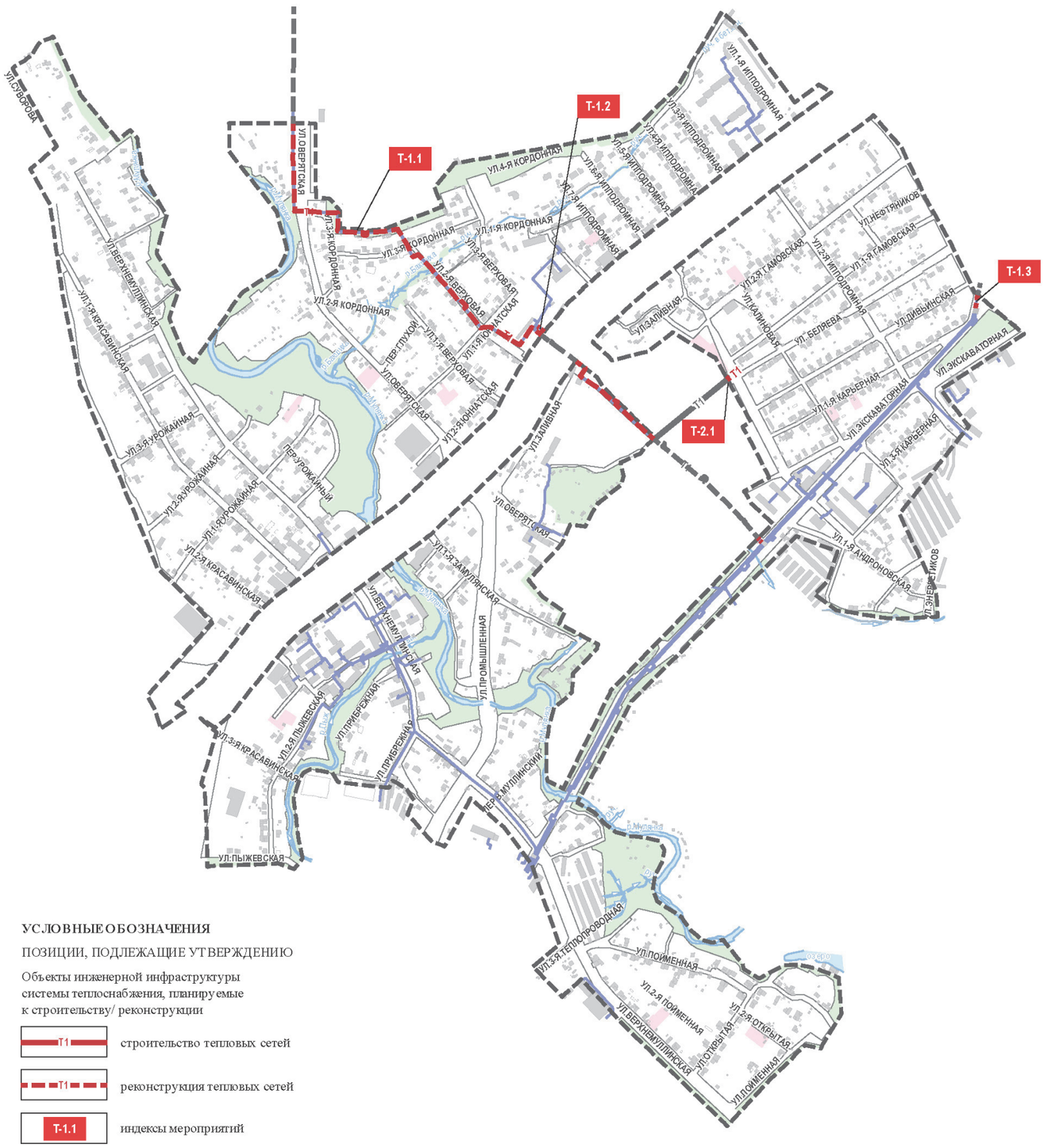

УСЛОВНЫЕ ОБОЗНАЧЕНИЯ

ПОЗИЦИИ, ПОДЛЕЖАЩИЕ УТВЕРЖДЕНИЮ

Объекты инженерной инфраструктуры системы теплоснабжения, планируемые к строительству/ реконструкции

- строительство тепловых сетей (Т1)
- реконструкция тепловых сетей (Т1)
- индексы мероприятий (Т-1.1)

ПРОЧИЕ ПОЗИЦИИ

- границы планировочного района
- красные линии
- наименование улиц (УЛ. ОВЕРЯТСКАЯ)
- природно-рекреационные территории
- планируемые объекты капитального строительства
- объекты капитального строительства
- существующие объекты системы теплоснабжения
- реки (р. Мулянка)

0 1 2 3 4 5 см

0 100 200 300 400 500 м

ЧЕРТЕЖ 13

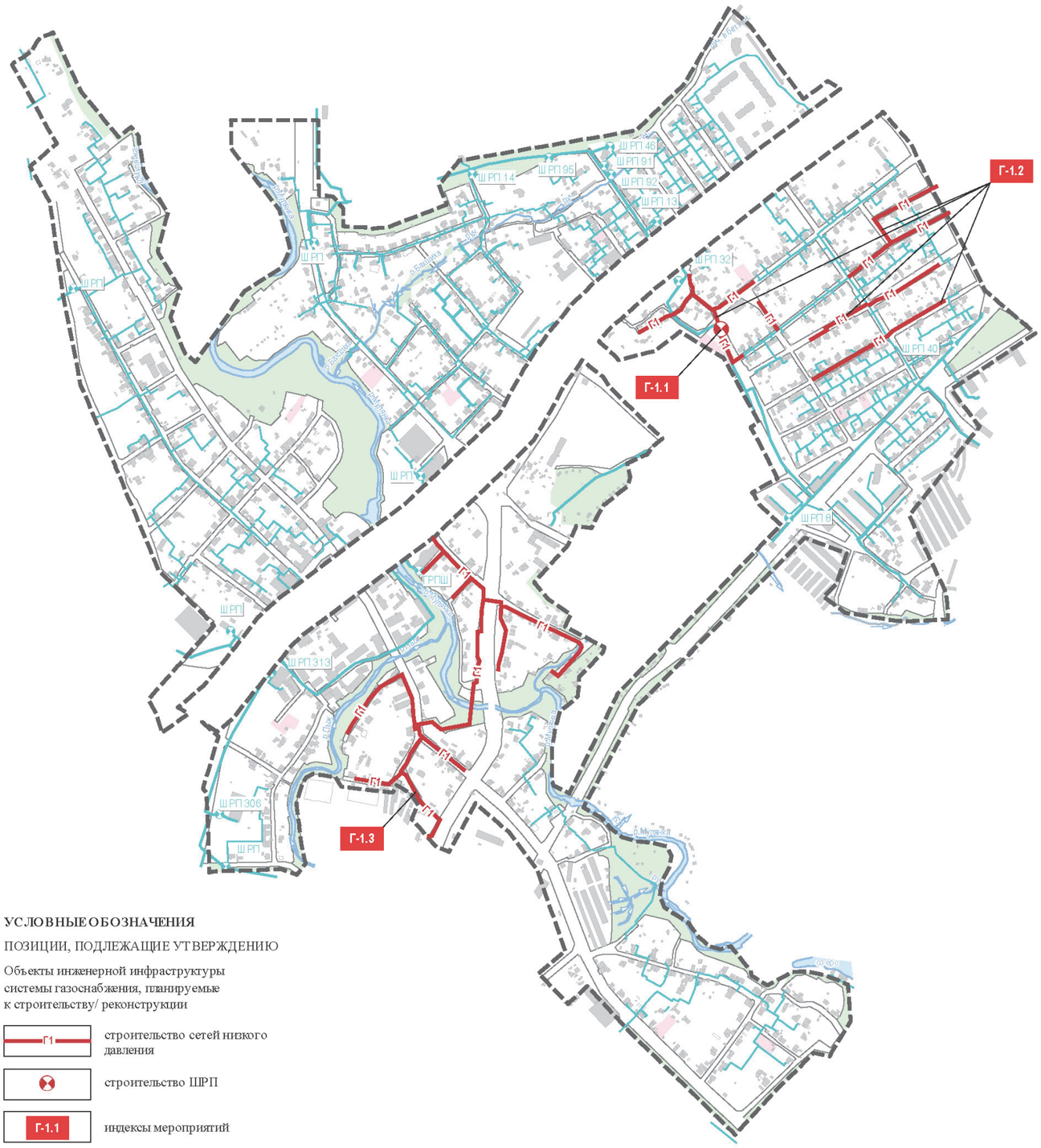

УСЛОВНЫЕ ОБОЗНАЧЕНИЯ

ПОЗИЦИИ, ПОДЛЕЖАЩИЕ УТВЕРЖДЕНИЮ

Объекты инженерной инфраструктуры системы газоснабжения, планируемые к строительству/ реконструкции

- Г1 — строительство сетей низкого давления
- строительство ШРП
- Г-1.1 — индексы мероприятий

ПРОЧИЕ ПОЗИЦИИ

- границы планировочного района
- красные линии
- УЛ. ОВЕРЯТСКАЯ — наименование улиц
- природно-рекреационные территории
- планируемые объекты капитального строительства
- объекты капитального строительства
- существующие объекты системы газоснабжения
- р. Мулянка — реки

0 1 2 3 4 5 см
0 100 200 300 400 500 м

ЧЕРТЕЖ 14

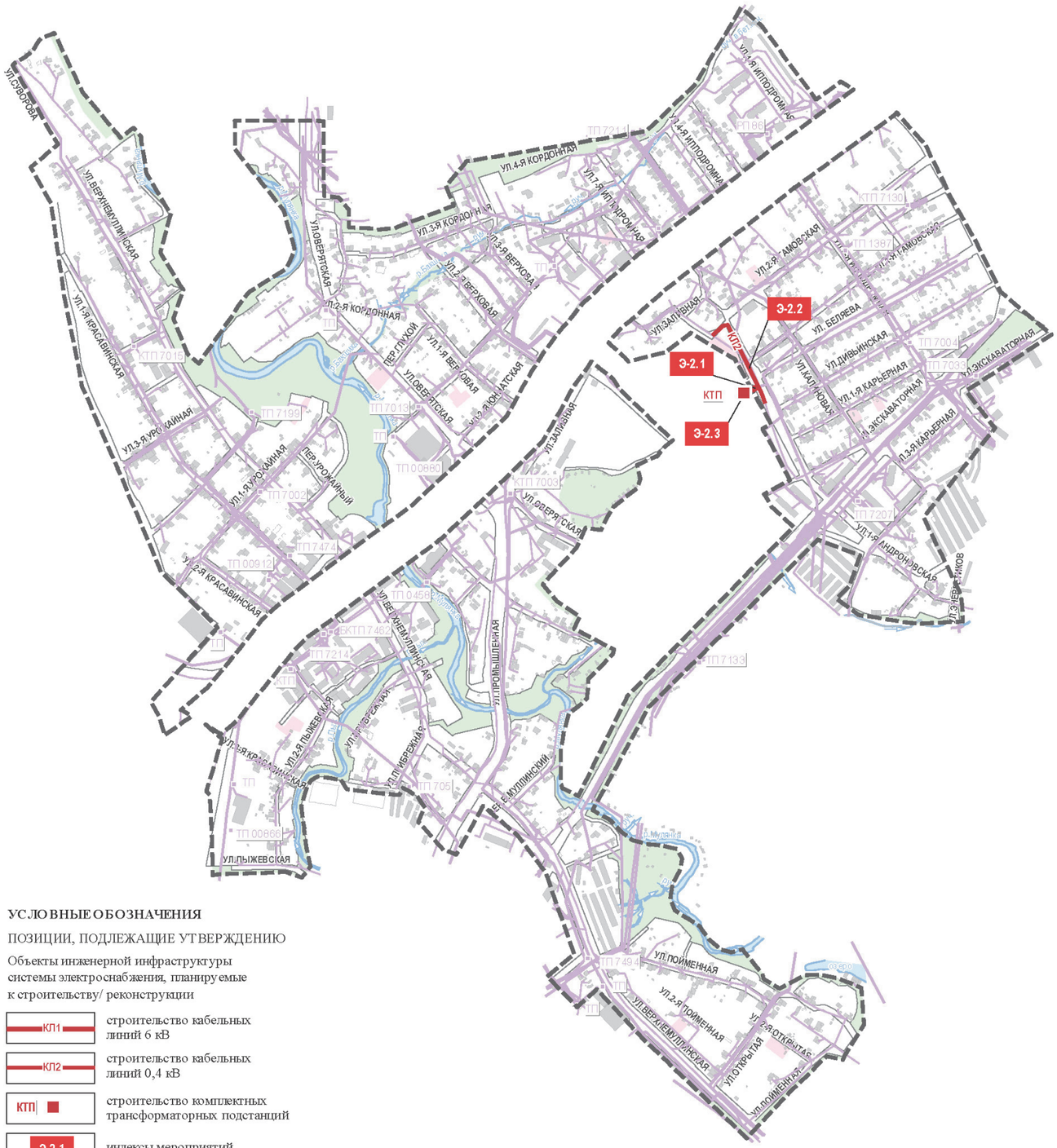

УСЛОВНЫЕ ОБОЗНАЧЕНИЯ

ПОЗИЦИИ, ПОДЛЕЖАЩИЕ УТВЕРЖДЕНИЮ

Объекты инженерной инфраструктуры системы электроснабжения, планируемые к строительству/ реконструкции

- КЛ1 — строительство кабельных линий 6 кВ
- КЛ2 — строительство кабельных линий 0,4 кВ
- КТП — строительство комплектных трансформаторных подстанций
- З-2.1 — индексы мероприятий

ПРОЧИЕ ПОЗИЦИИ

- границы планировочного района
- красные линии
- УЛ. ОВЕРЯТСКАЯ — наименование улиц
- природно-рекреационные территории
- планируемые объекты капитального строительства
- объекты капитального строительства
- существующие объекты системы электроснабжения
- р. Талажанка — реки

0 1 2 3 4 5 см

0 100 200 300 400 500 м

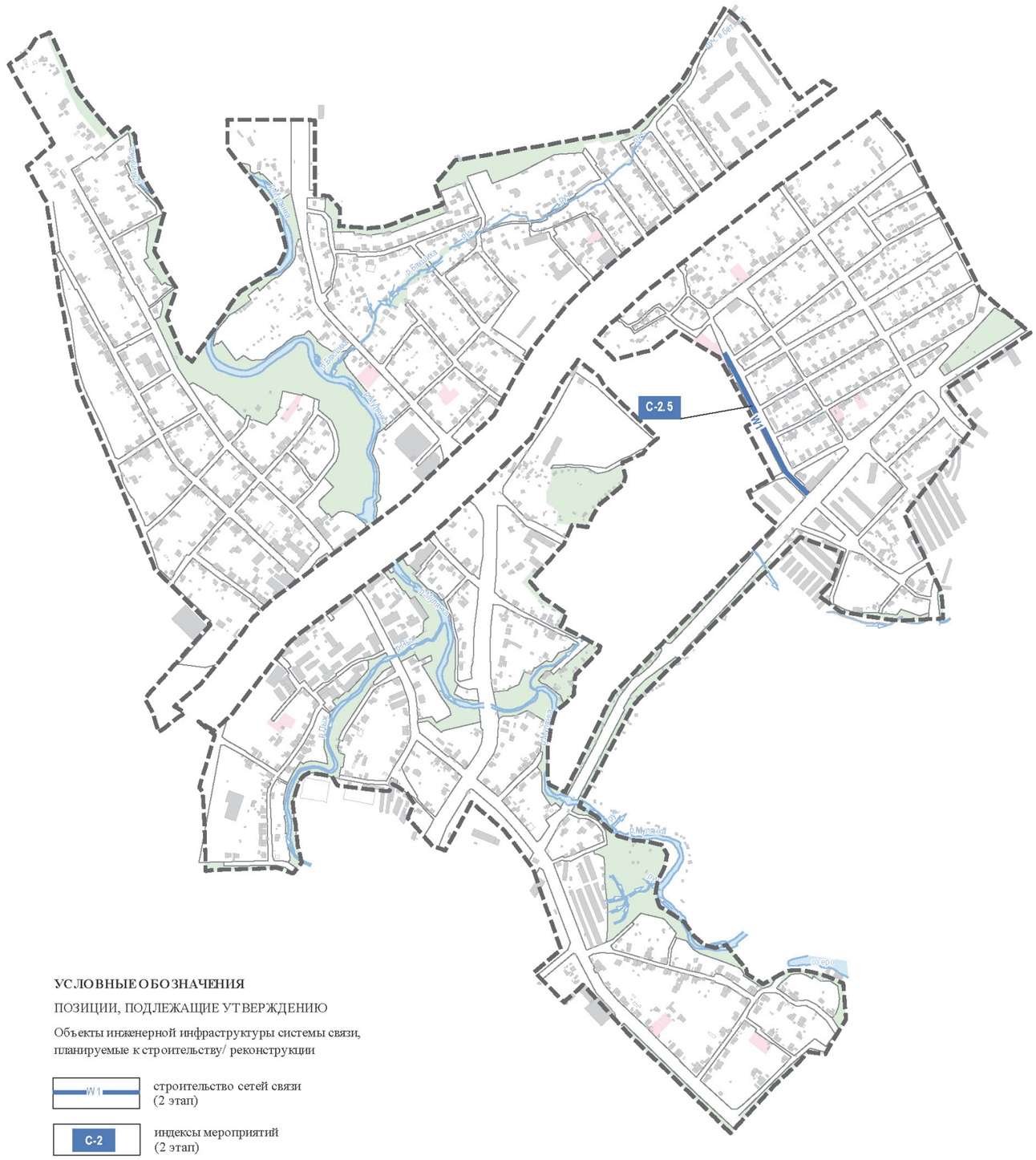
С-2.5
W1
р. Мулянка
р. Бабина
р. Ивановка
р. Ивановка
р. Бабина
р. Бабина
р. Мулянка
р. Мулянка
р. Мулянка

ПЛАНИРОВКА ТЕРРИТОРИИ. КРАСНЫЕ ЛИНИИ

ЧЕРТЕЖ 1


УЛ.СТАРЦЕВА
УЛ.САМАРКАНДСКАЯ
УЛ.ИЖЕВСКАЯ
УЛ.ЛИПОВАЯ
УЛ.ПРИВОЛЖСКАЯ
УЛ.ЮЖНАЯ
УЛ.ЮЖНО-УРАЛЬСКАЯ
УЛ.ПРИВИНСКАЯ
УЛ.ЮЖНО-МОРАВСКАЯ
УЛ.ЮЖНО-ЕНИСЕЙСКАЯ
УЛ.ЮЖНО-ЛЕНСКАЯ
УЛ.ЮЖНО-ЧУЙСКАЯ
УЛ.ЮЖНО-ОМСКАЯ
УЛ.ЮЖНО-ЕВРОПЕЙ

ЧЕРТЕЖ 2

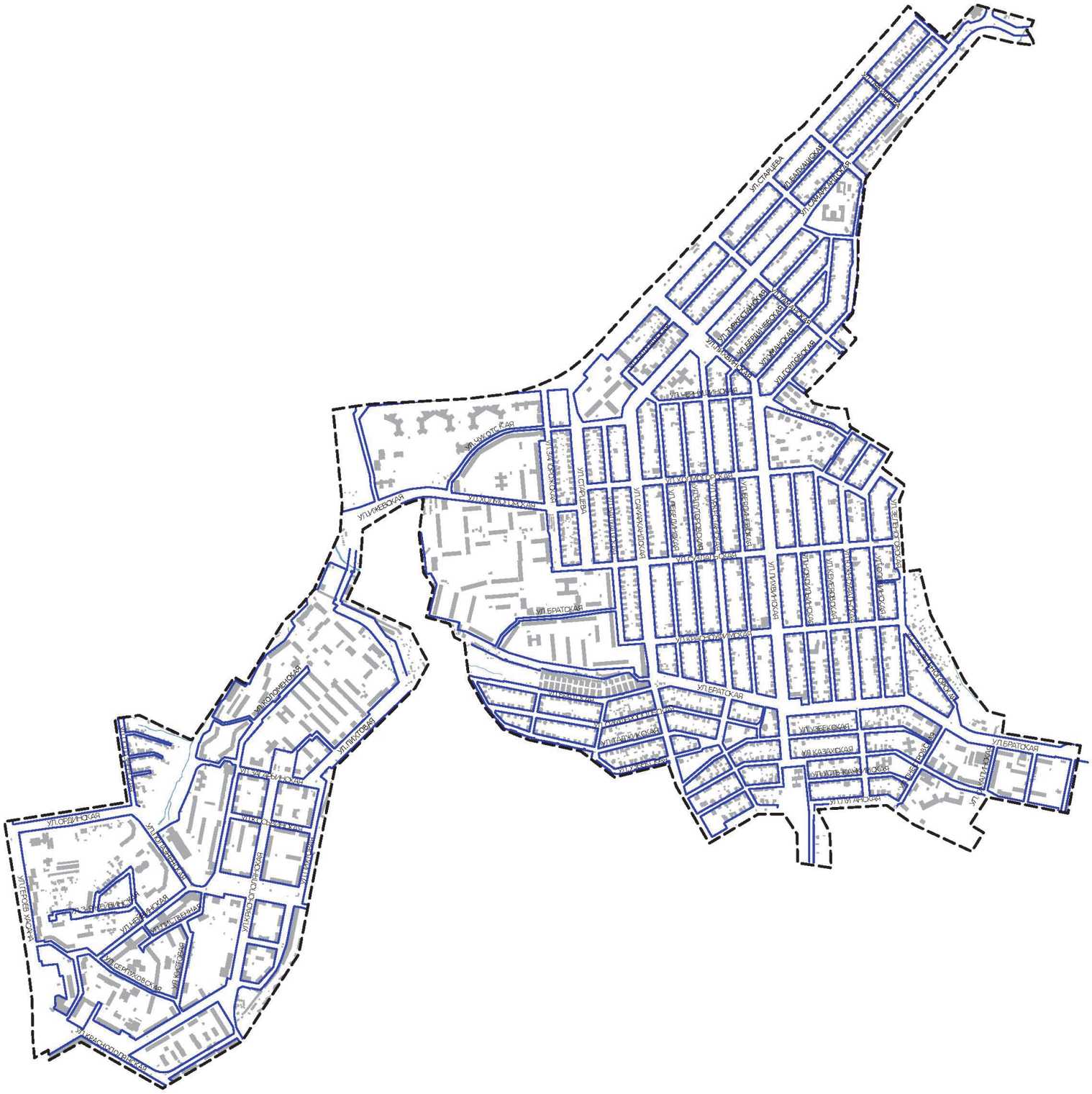
УЛ.СТАРЦЕВА
УЛ.ВЛАДИМИРСКАЯ
УЛ.ТИМИРЯЗЕВСКАЯ
УЛ.ЕВГЕНИЕВСКАЯ
УЛ.ЮЖНАЯ
УЛ.ГОРЬКОВСКАЯ
УЛ.ЮБИЛЕЙНАЯ
УЛ.СЫЗОТСКАЯ
УЛ.ИЖЕВСКАЯ
УЛ.ЛЕНИНСКОГО КОМСОМОЛА
УЛ.СТАРЦЕВА
УЛ.СИМФЕРОПОЛЬСКАЯ
УЛ.ЕВГЕНИЕВСКАЯ
УЛ.ЮЖНАЯ
УЛ.ЮБИЛЕЙНАЯ
УЛ.ГОРЬКОВСКАЯ
УЛ.ВЛАДИМИРСКАЯ
УЛ.ЮЖНАЯ
УЛ.ЮБИЛЕЙНАЯ
УЛ.ГОРЬКОВСКАЯ
УЛ.ВЛАДИМИРСКАЯ
УЛ.БРАТ

ПЛАНИРОВКА ТЕРРИТОРИИ. ЭЛЕМЕНТЫ ПЛАНИРОВОЧНОЙ СТРУКТУРЫ

ЧЕРТЕЖ 3



УСЛОВНЫЕ ОБОЗНАЧЕНИЯ

- границы элементов планировочной структуры
- 1.1 зоны размещения объектов капитального строительства
- 1.2 территории общего пользования с объектами озеленения
- 1.3 природно-рекреационные территории
- 1.4 зоны размещения линейных объектов транспортной и инженерной инфраструктур

Параметры возможной предельной высоты жилой застройки

- до 10,5 м
- не выше 6 этажей
- 4 этажа и выше

Прочие позиции

- граница планировочного района
- УЛ.ПИХТОВАЯ наименование улиц
- здания и сооружения

0 130м 260м 390м

ПЛАНИРОВКА ТЕРРИТОРИИ. ОБЪЕКТЫ ТРАНСПОРТНОЙ ИНФРАСТРУКТУРЫ. ВИДЫ УЛИЦ ПО НАЗНАЧЕНИЮ

ЧЕРТЕЖ 4

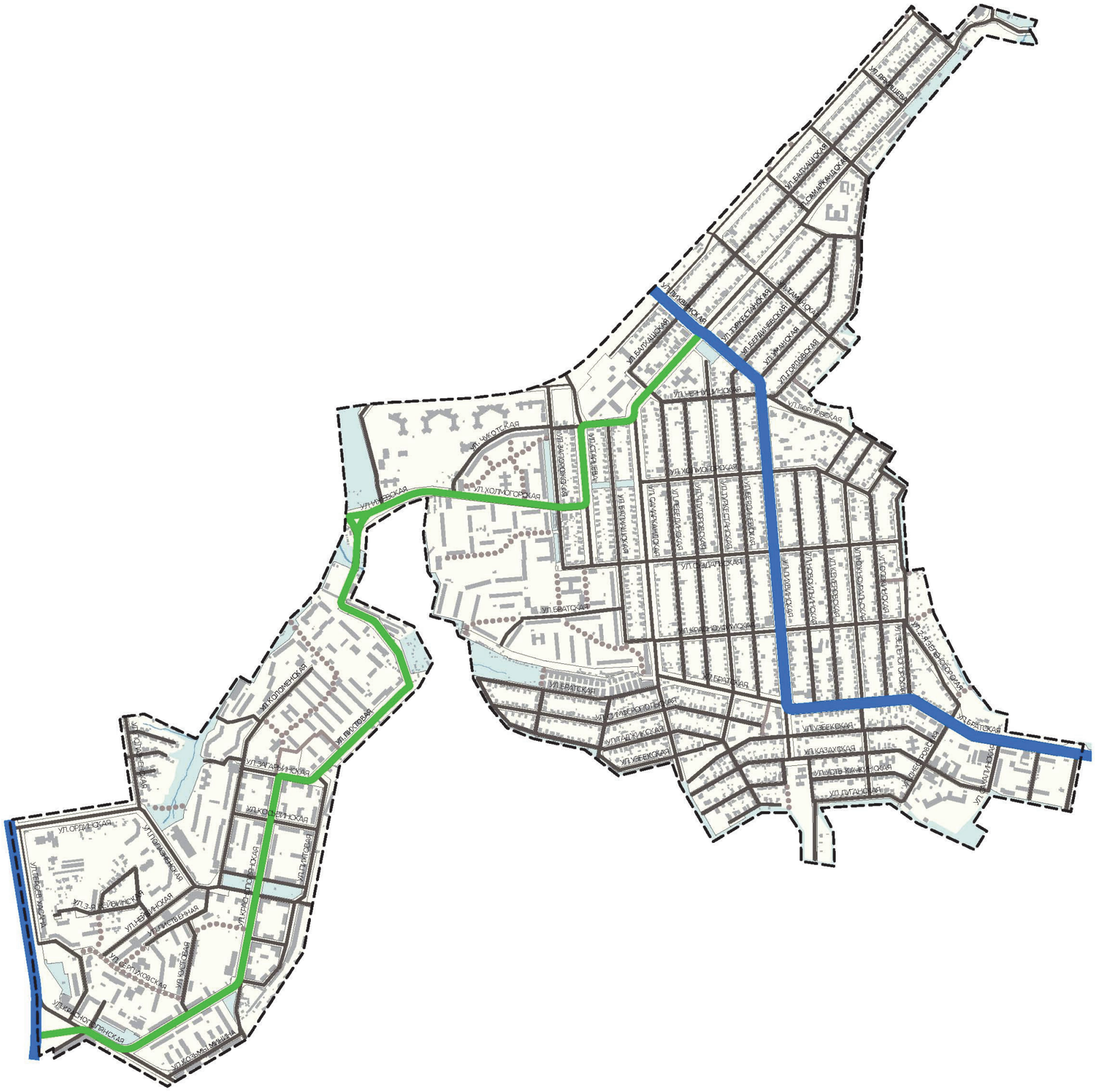
УЛ.ЧЕРНЫШЕВА
УЛ.БАРАШЕВСКАЯ
УЛ.САМАРКАНДСКАЯ
УЛ.ТАШКЕНТСКАЯ
УЛ.ЧЕРДЫНСКАЯ
УЛ.ЧЕРНЯХОВСКАЯ
УЛ.ГОРЛОВСКАЯ
УЛ.ЧЕРНЯХОВСКАЯ
УЛ.ЧЕРНЯХОВСКАЯ
УЛ.ЧЕРНЯХОВСКАЯ
УЛ.ЧУКОТСКАЯ
УЛ.ЧЕРНЯХОВСКАЯ
УЛ.ХОЛМОГОРСКАЯ
УЛ.ЧЕРНЯХОВСКАЯ
УЛ.ХОЛМОГОРСКАЯ
УЛ.ЧЕРНЯХОВСКАЯ
УЛ.САМАРКАНДСКАЯ
УЛ.ЧЕРНЯХОВСКАЯ
УЛ.ЧЕРНЯХОВСКАЯ
УЛ.ЧЕРНЯХОВ

ЧЕРТЕЖ 5

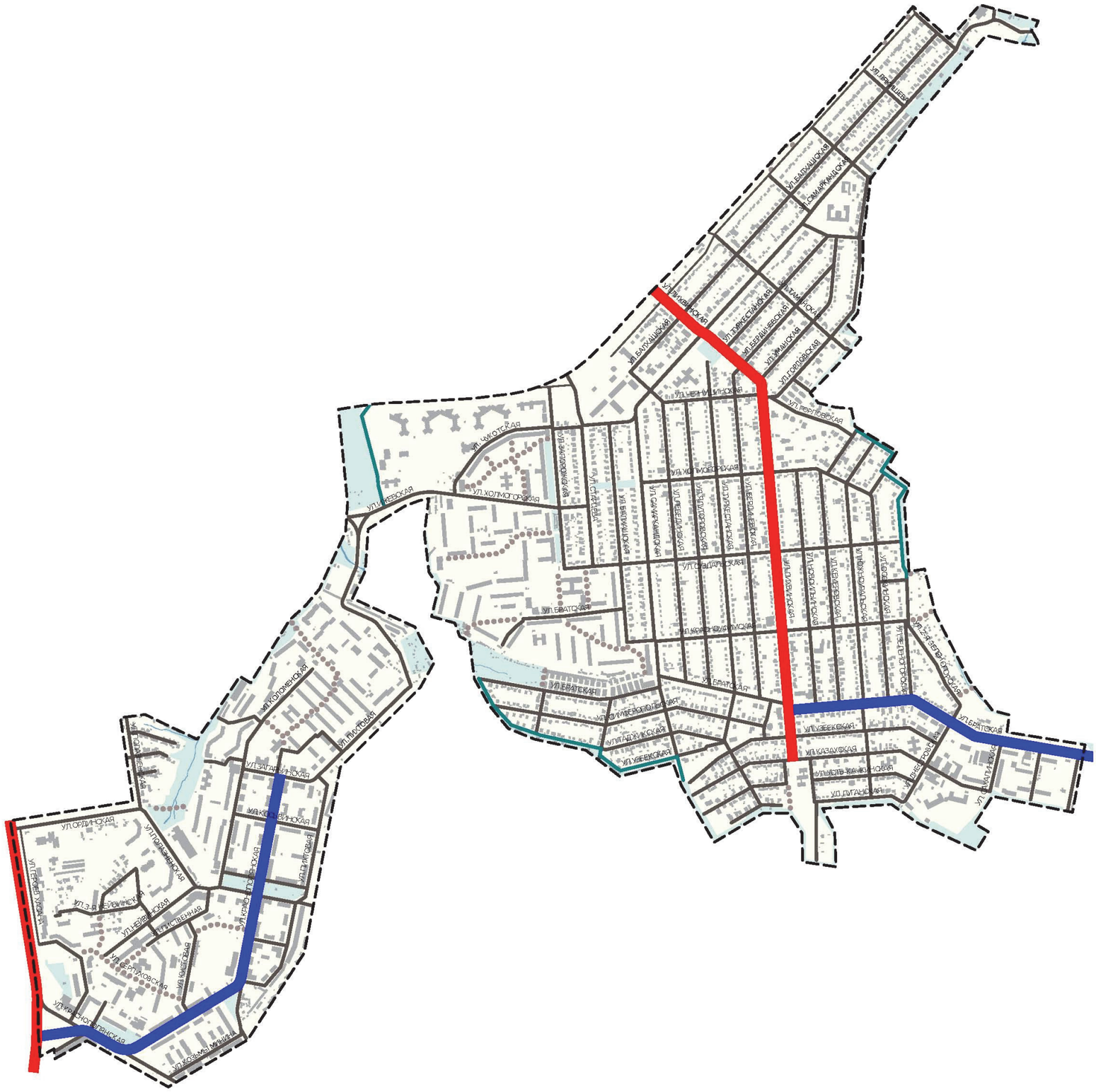
УЛ.ЕВРОПЕЙСКАЯ
УЛ.БАЛХАШСКАЯ
УЛ.САМАРКАНДСКАЯ
УЛ.ТАМБОВСКАЯ
УЛ.ЛИВЕНСКАЯ
УЛ.ЛИВЕНСКАЯ
УЛ.ЛИВЕН

ЧЕРТЕЖ 6


УЛ.ОРДИНСКАЯ
УЛ.ПОЛЕВЩИКОВ
УЛ.ПЕРМЯКОВСКАЯ
УЛ.ЗАВОДСКАЯ
УЛ.ЛЕНИНГРАДСКАЯ
УЛ.ЖЕЛЕЗНОДОРОЖНАЯ
УЛ.ЗЕМЛЯЧКИНА
УЛ.КОПЕРНИКА
УЛ.ПИХТОВАЯ
УЛ.ЖЕЛЕЗНОДОРОЖНАЯ
УЛ.ЛИТОВСКАЯ
УЛ.ЧИКОТСКАЯ
УЛ.ЖЕЛЕЗНОДОРОЖНАЯ
УЛ.ХОЛМОГОРСКАЯ
УЛ.ЛЕНИНГРАДСКАЯ
УЛ.ЛЕНИНГРАДСКАЯ
УЛ.ЛЕНИНГРАД

ЧЕРТЕЖ 7

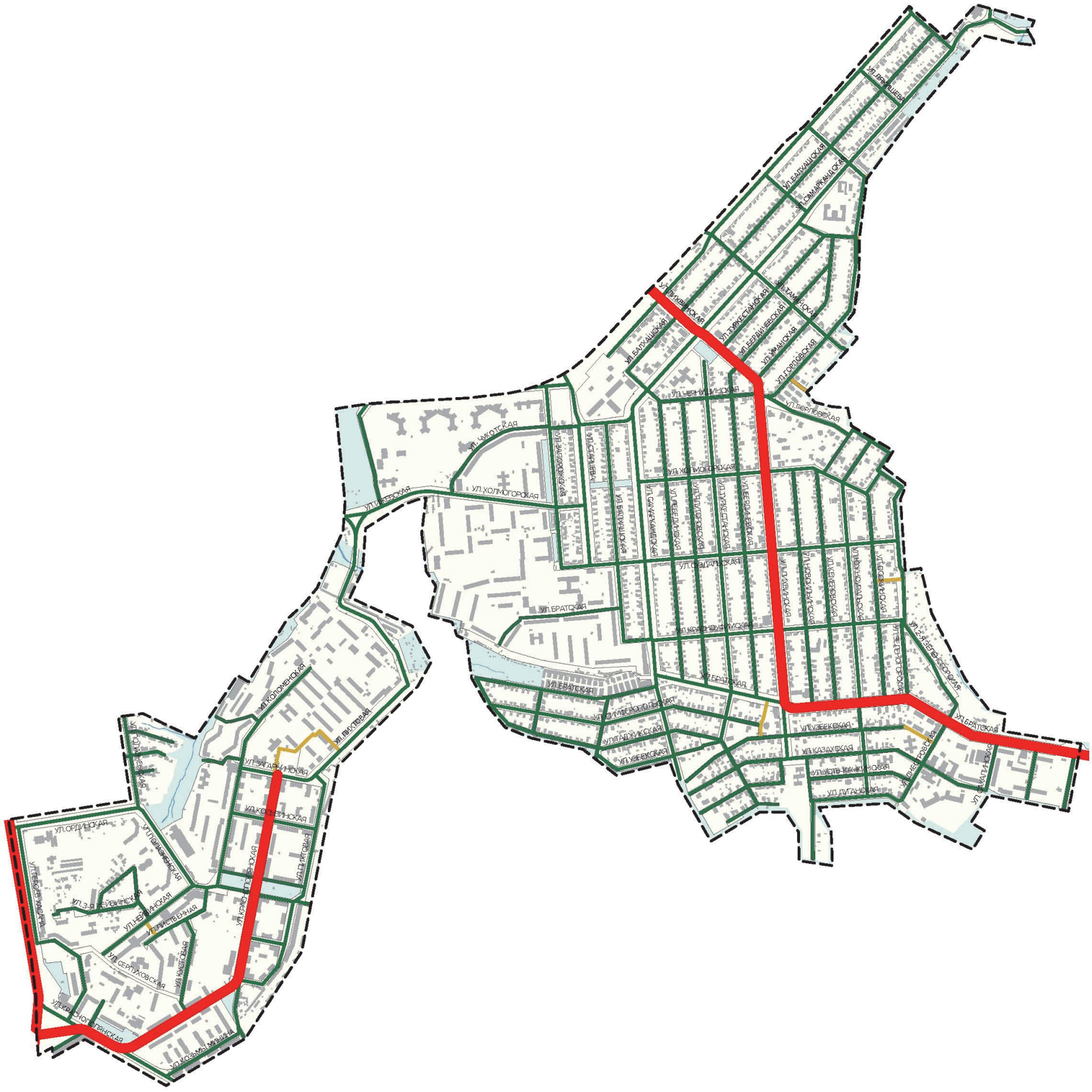
УЛ.ЧЕРНОВСКАЯ
УЛ.ЧИКОТСКАЯ
УЛ.ХОЛМОГОРСКАЯ
УЛ.ЧЕРНОВСКАЯ
УЛ.ЛЕБЕДЯНСКАЯ
УЛ.ЛЕБЕДЯНСКАЯ
УЛ.ЛЕБЕДЯН

ЧЕРТЕЖ 8



УСЛОВНЫЕ ОБОЗНАЧЕНИЯ

1. Границы зон планируемого размещения объектов капитального строительства социально-культурного, коммунально-бытового, иного назначения

- ЗСИ.1 — объекты социальной инфраструктуры
- ЗПР.1 — территории общего пользования с объектами озеленения
- природно-рекреационные зоны

2. Мероприятия по размещению объектов капитального строительства

- ЗТИ.1 — объекты транспортной инфраструктуры
- Тр-13г — индекс объекта согласно генеральному плану

Прочие позиции

- граница планировочного района
- УЛ.ПИХТОВАЯ — наименование улиц
- здания и сооружения
- улично-дорожная сеть, этапы развития не установлены, определяются инвестиционными программами
- природно-рекреационные территории
- существующие скверы

Этапы развития объектов инженерной инфраструктуры представлены на чертежах 9-15.

0 130м 260м 390м

ПЛАНИРОВКА ТЕРРИТОРИИ. ПЛАНИРУЕМЫЕ ОБЪЕКТЫ ИНЖЕНЕРНОЙ ИНФРАСТРУКТУРЫ. СИСТЕМА ВОДОСНАБЖЕНИЯ

ЧЕРТЕЖ 9

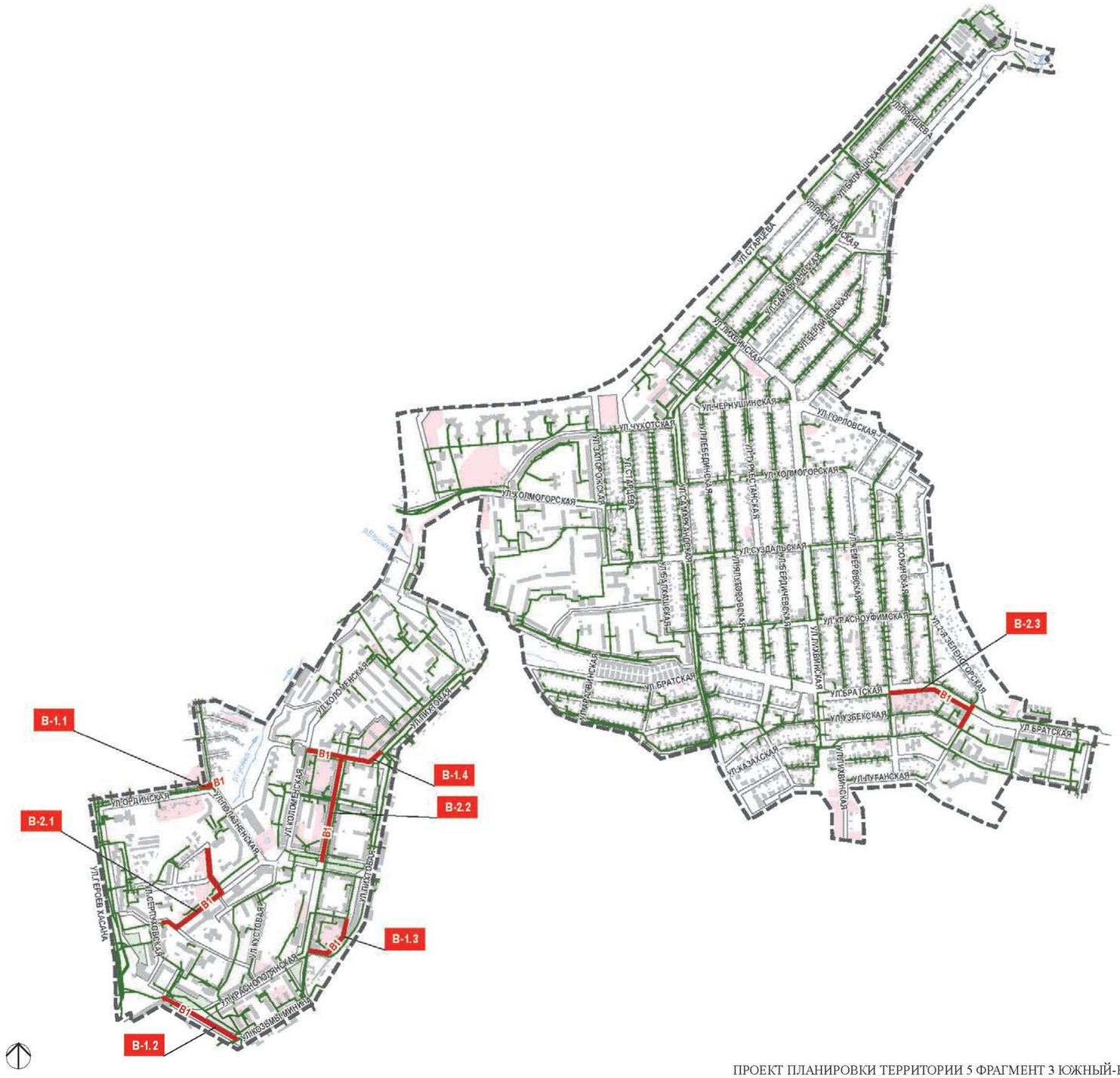
В-1.1
В-1.2
В-1.3
В-1.4
В-2.1
В-2.2
В-2.3
В1
УЛ.ЧУКОТСКАЯ
УЛ.ЧЕРНУШИНСКАЯ
УЛ.ГОРЛОВСКАЯ
УЛ.ХОЛМОГОРСКАЯ
УЛ.ПЛЕБЕРИНСКАЯ
УЛ.СУЗДАЛЬСКАЯ
УЛ.КРАСНОУФИМСКАЯ
УЛ.БРАТСКАЯ
УЛ.УЗБЕКСКАЯ
УЛ.ЛУГАНСКАЯ
УЛ.ОРДИНСКАЯ
УЛ.ЕВГЕНИЯ ХАСАНА
УЛ.КРАСНОТУРЬИНСКАЯ
УЛ.КОЗЬМЫ МИНИНА
УЛ.ЛИХОВАЯ
УЛ.КОЛОМЕНСКАЯ
УЛ.ЛЕБЕДЕВСКАЯ
УЛ.ЗЕЛЕНОГОРСКАЯ
УЛ.ЛУЖНИЦКАЯ
УЛ.ЛЕБЕДЕВА
УЛ.ЛЕБЕДЕВА-КУМАЧА
УЛ.ЛЕБЕДЕВА-КУМАЧА
УЛ.ЛЕБЕДЕВА-КУМАЧ

ПЛАНИРОВКА ТЕРРИТОРИИ. ПЛАНИРУЕМЫЕ ОБЪЕКТЫ ИНЖЕНЕРНОЙ ИНФРАСТРУКТУРЫ. СИСТЕМА ХОЗЯЙСТВЕННО-ФЕКАЛЬНОЙ КАНАЛИЗАЦИИ

ЧЕРТЕЖ 10



УСЛОВНЫЕ ОБОЗНАЧЕНИЯ

ПОЗИЦИИ, ПОДЛЕЖАЩИЕ УТВЕРЖДЕНИЮ

Объекты инженерной инфраструктуры системы хозяйственно-фекальной канализации, планируемые к строительству/ реконструкции

- НК1 — строительство напорных коллекторов
- К1 — строительство самотечной уличной сети
- КНС — строительство КНС
- К-2 — индексы мероприятий

ПРОЧИЕ ПОЗИЦИИ

- границы планировочного района
- красные линии
- УЛ.СУЗДАЛЬСКАЯ — наименование улиц
- природно-рекреационные территории
- планируемые объекты капитального строительства
- объекты капитального строительства
- существующие объекты системы хозяйственно-фекальной канализации
- р. Егошиха — реки

ПЛАНИРОВКА ТЕРРИТОРИИ. ПЛАНИРУЕМЫЕ ОБЪЕКТЫ ИНЖЕНЕРНОЙ ИНФРАСТРУКТУРЫ. СИСТЕМА ДОЖДЕВОЙ КАНАЛИЗАЦИИ

ЧЕРТЕЖ 11

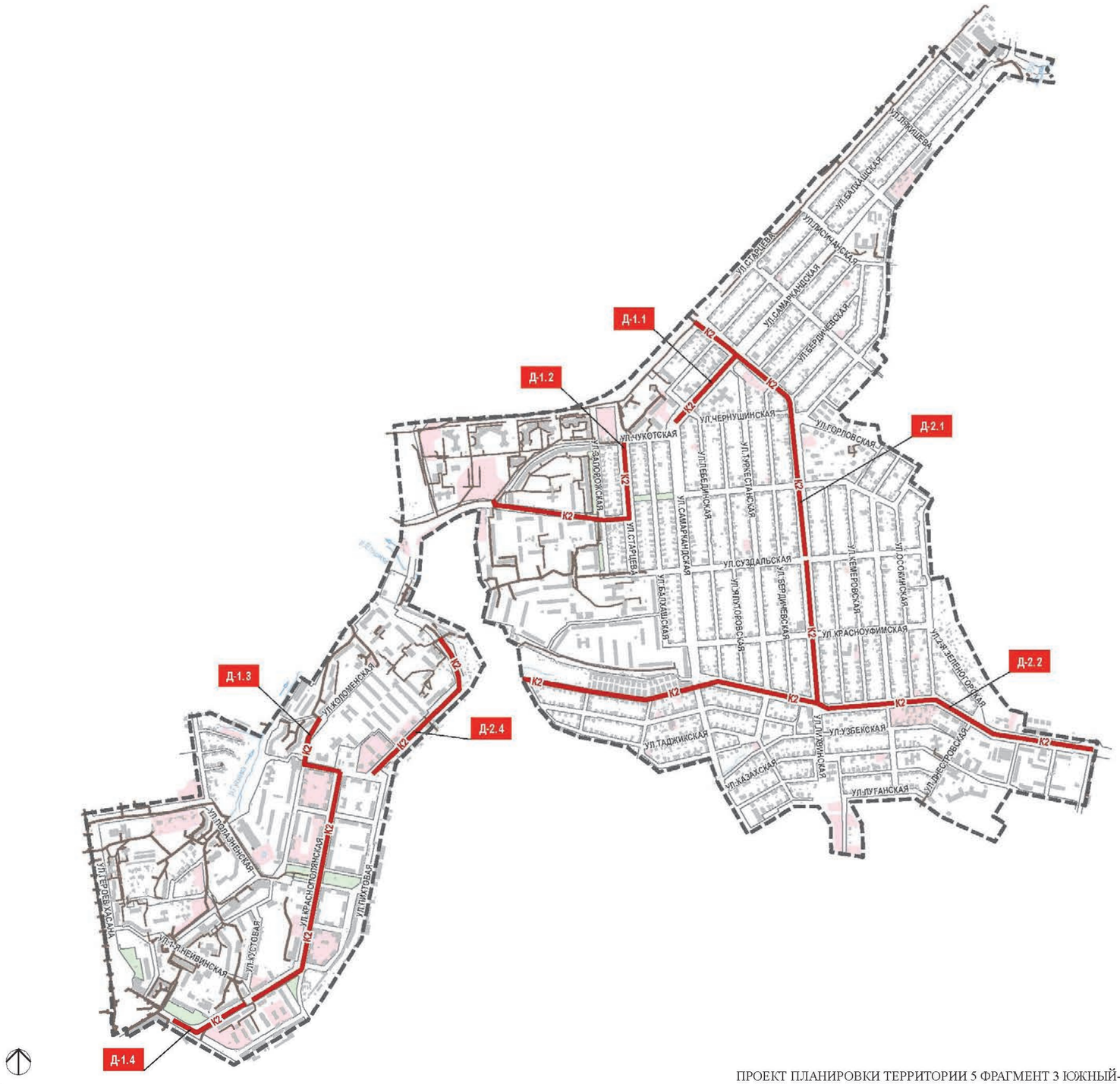

УСЛОВНЫЕ ОБОЗНАЧЕНИЯ

ПОЗИЦИИ, ПОДЛЕЖАЩИЕ УТВЕРЖДЕНИЮ

Объекты инженерной инфраструктуры системы дождевой канализации, планируемые к строительству/ реконструкции

- К2 — строительство коллекторов
- Д-2.1 — индексы мероприятий

ПРОЧИЕ ПОЗИЦИИ

- границы планировочного района
- красные линии
- УЛ.СУЗДАЛЬСКАЯ — наименование улиц
- природно-рекреационные территории
- планируемые объекты капитального строительства
- объекты капитального строительства
- существующие объекты системы дождевой канализации
- р. Егошиха — реки

0 1 2 3 4 5 см

0 150 300 450 600 750 м

ПРОЕКТ ПЛАНИРОВКИ ТЕРРИТОРИИ 5 ФРАГМЕНТ 3 ЮЖНЫЙ-ЮБИЛЕЙНЫЙ-ВЛАДИМИРСКИЙ В СВЕРДЛОВСКОМ РАЙОНЕ ГОРОДА ПЕРМИ

ОСНОВНАЯ ЧАСТЬ

ПЛАНИРОВКА ТЕРРИТОРИИ. ПЛАНИРУЕМЫЕ ОБЪЕКТЫ ИНЖЕНЕРНОЙ ИНФРАСТРУКТУРЫ. СИСТЕМА ТЕПЛОСНАБЖЕНИЯ

ЧЕРТЕЖ 12

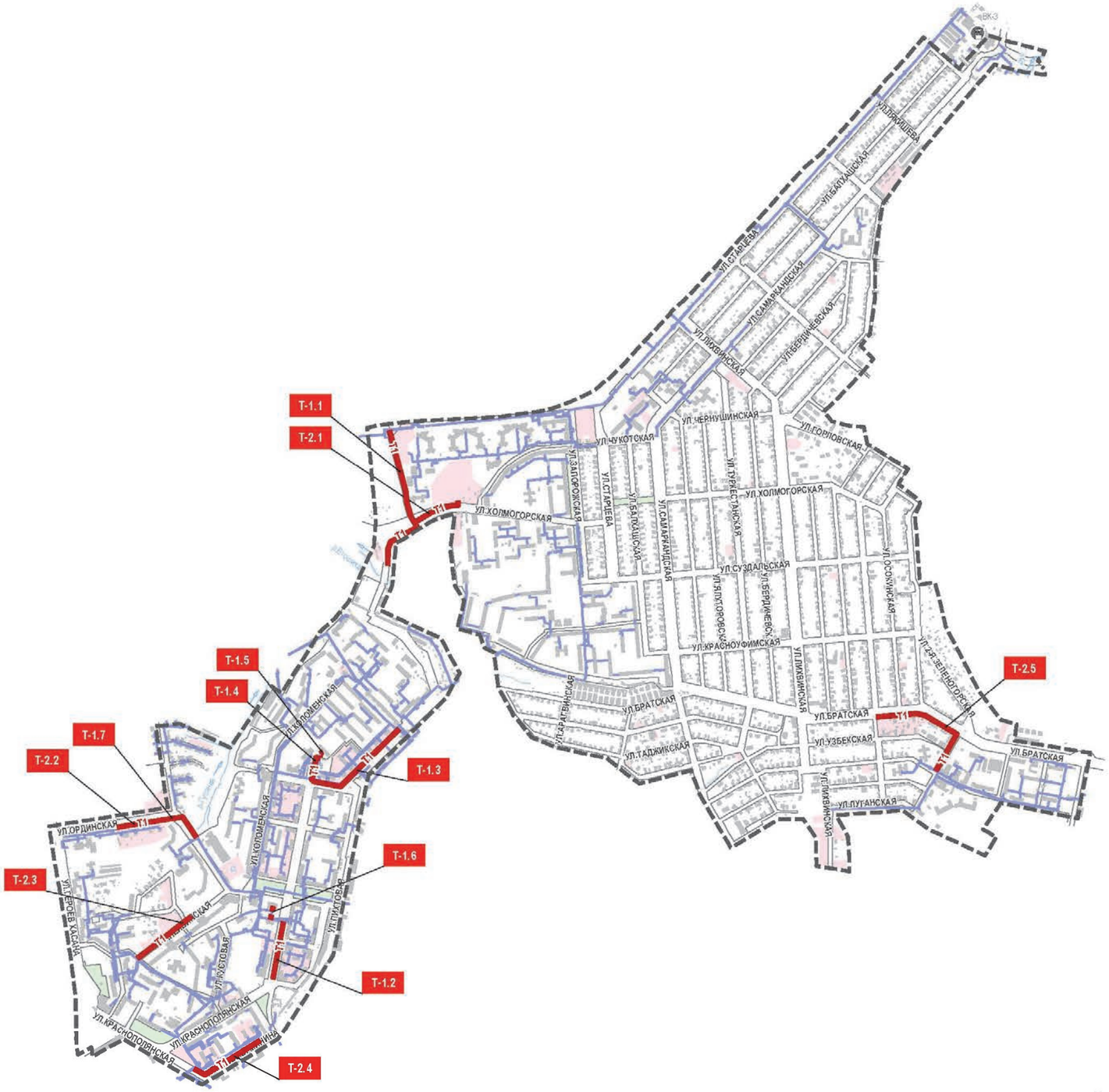

УСЛОВНЫЕ ОБОЗНАЧЕНИЯ

ПОЗИЦИИ, ПОДЛЕЖАЩИЕ УТВЕРЖДЕНИЮ

Объекты инженерной инфраструктуры системы теплоснабжения, планируемые к строительству/ реконструкции

- Т1 — строительство тепловых сетей
- Т1 — реконструкция тепловых сетей
- Т-1 — индексы мероприятий

ПРОЧИЕ ПОЗИЦИИ

- границы планировочного района
- красные линии
- УЛ.СУЗДАЛЬСКАЯ — наименование улиц
- природно-рекреационные территории
- планируемые объекты капитального строительства
- объекты капитального строительства
- существующие объекты системы теплоснабжения
- р. Егошиха — реки

ПЛАНИРОВКА ТЕРРИТОРИИ. ПЛАНИРУЕМЫЕ ОБЪЕКТЫ ИНЖЕНЕРНОЙ ИНФРАСТРУКТУРЫ. СИСТЕМА ГАЗОСНАБЖЕНИЯ

ЧЕРТЕЖ 13

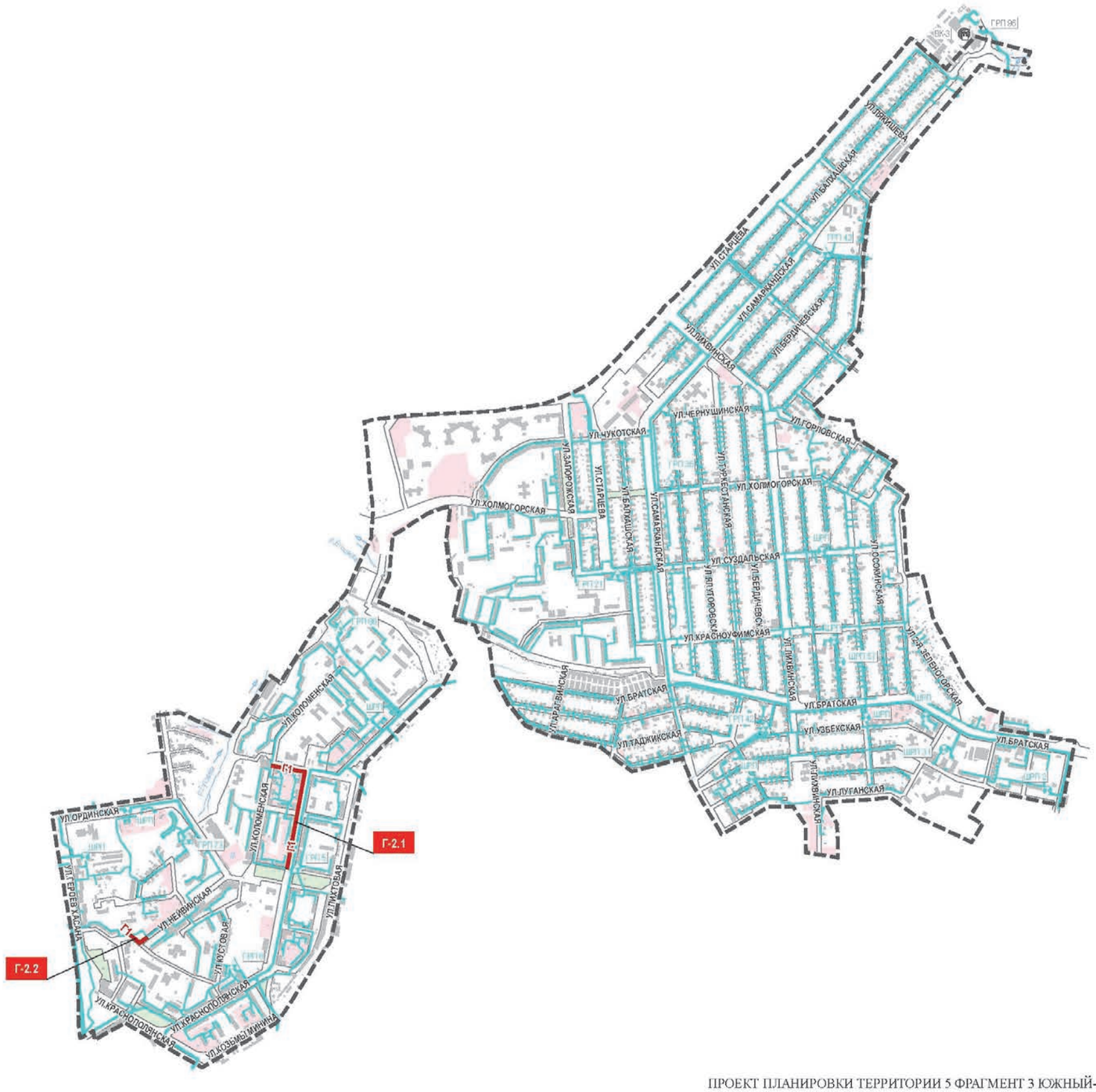

УСЛОВНЫЕ ОБОЗНАЧЕНИЯ

ПОЗИЦИИ, ПОДЛЕЖАЩИЕ УТВЕРЖДЕНИЮ

Объекты инженерной инфраструктуры системы газоснабжения, планируемые к строительству/ реконструкции

- Г1 — строительство сетей низкого давления
- Г-2.1 — индексы мероприятий

ПРОЧИЕ ПОЗИЦИИ

- границы планировочного района
- красные линии
- ул.Суздальская — наименование улиц
- природно-рекреационные территории
- планируемые объекты капитального строительства
- объекты капитального строительства
- существующие объекты системы газоснабжения
- существующие котельные
- реки

0 1 2 3 4 5 см

0 150 300 450 600 750 м

ПЛАНИРОВКА ТЕРРИТОРИИ. ПЛАНИРУЕМЫЕ ОБЪЕКТЫ ИНЖЕНЕРНОЙ ИНФРАСТРУКТУРЫ. СИСТЕМА ЭЛЕКТРОСНАБЖЕНИЯ

ЧЕРТЕЖ 14

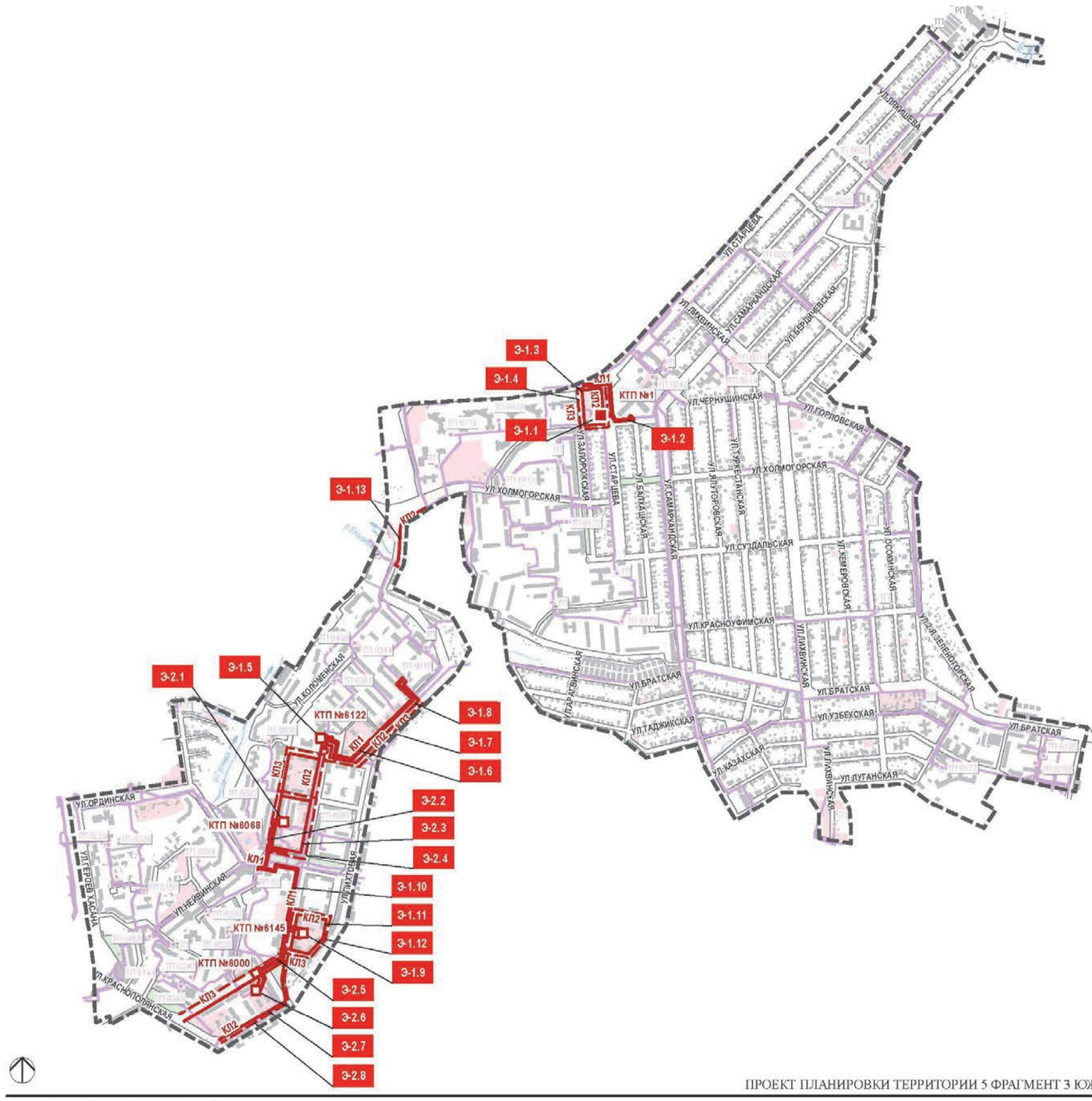

0 1 2 3 4 5 см

0 150 300 450 600 750 м

УСЛОВНЫЕ ОБОЗНАЧЕНИЯ

ПОЗИЦИИ, ПОДЛЕЖАЩИЕ УТВЕРЖДЕНИЮ

Объекты инженерной инфраструктуры системы электроснабжения, планируемые к строительству/ реконструкции

- КЛ1 — строительство кабельных линий 6 кВ
- КЛ2 — строительство кабельных линий 0.4 кВ
- КЛ3 — строительство линий наружного освещения
- КТП — строительство комплектных трансформаторных подстанций
- КТП — реконструкция комплектных трансформаторных подстанций
- Э-1 — индексы мероприятий

ПРОЧИЕ ПОЗИЦИИ

- границы планировочного района
- красные линии
- УЛ.СУЗДАЛЬСКАЯ — наименование улиц
- природно-рекреационные территории
- планируемые объекты капитального строительства
- объекты капитального строительства
- существующие объекты системы электроснабжения
- реки

ПРОЕКТ ПЛАНИРОВКИ ТЕРРИТОРИИ 5 ФРАГМЕНТ 3 ЮЖНЫЙ-ЮБИЛЕЙНЫЙ-ВЛАДИМИРСКИЙ В СВЕРДЛОВСКОМ РАЙОНЕ ГОРОДА ПЕРМИ

ОСНОВНАЯ ЧАСТЬ

ПЛАНИРОВКА ТЕРРИТОРИИ. ПЛАНИРУЕМЫЕ ОБЪЕКТЫ ИНЖЕНЕРНОЙ ИНФРАСТРУКТУРЫ. СИСТЕМА СВЯЗИ

ЧЕРТЕЖ 15

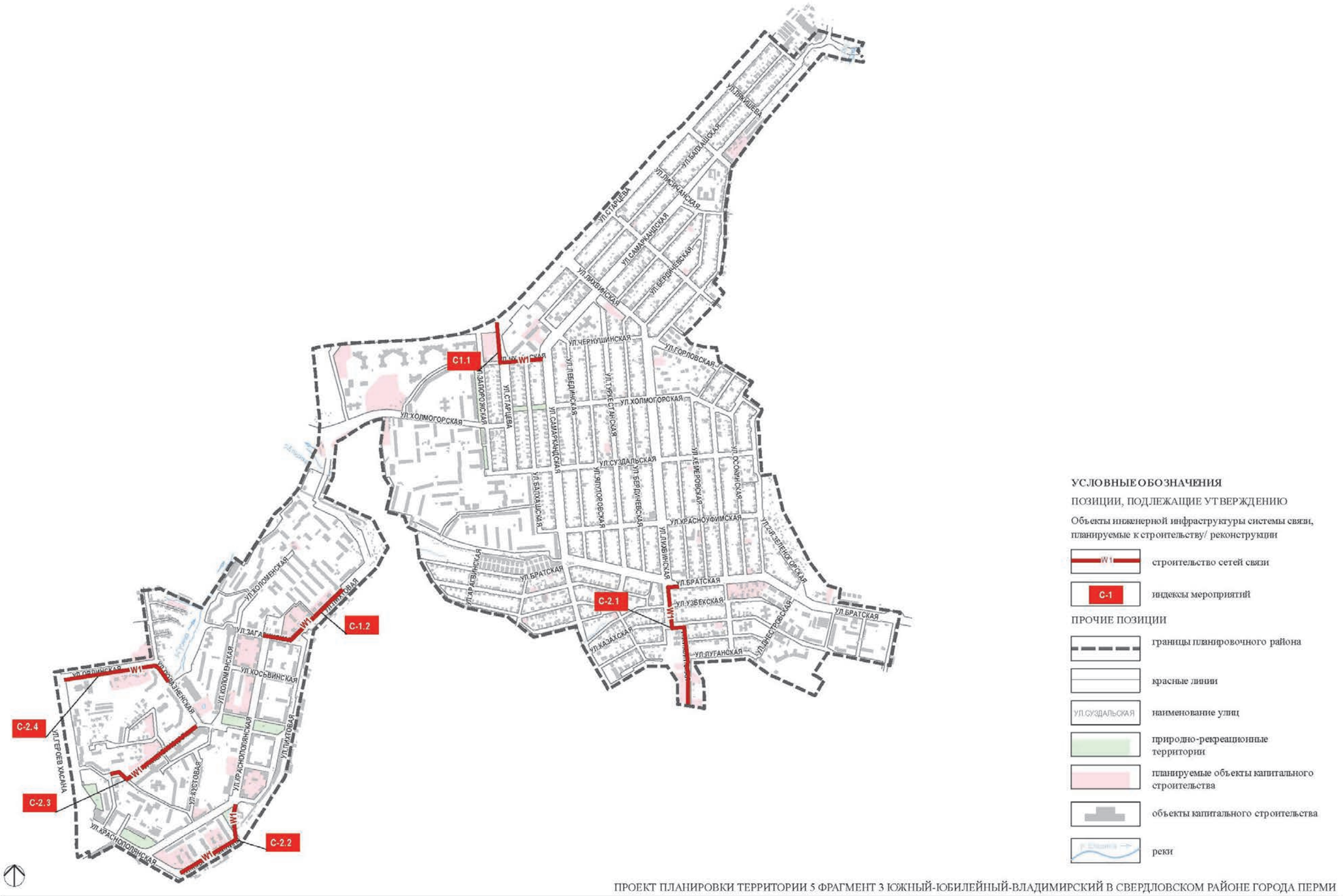
С1.1
W1
С-1.2
С-2.1
С-2.2
С-2.3
С-2.4
УЛ.ЗАПОРОЖСКАЯ
УЛ.ХОЛМОГОРСКАЯ
УЛ.СТАРЦЕВА
УЛ.ЧЕРНУШИНСКАЯ
УЛ.ПЕВЕДИНСКАЯ
УЛ.ГОРЛОВСКАЯ
УЛ.ТУРКЕСТАНСКАЯ
УЛ.СУЗДАЛЬСКАЯ
УЛ.БЕРДИНЕВСКАЯ
УЛ.КЕМЕРОВСКАЯ
УЛ.ОСОЖНСКАЯ
УЛ.КРАСНОУФИМСКАЯ
УЛ.ЛИВИНСКАЯ
УЛ.БРАТСКАЯ
УЛ.УЗБЕКСКАЯ
УЛ.КАЗАХСКАЯ
УЛ.ЛУГАНСКАЯ
УЛ.ДНЕПРОПЕТРОВСКАЯ
УЛ.ЗЕЛЕНОГОРСКАЯ
УЛ.ЛЯШЕВА
УЛ.БАЛАКШСКАЯ
УЛ.ЛУГОВСКАЯ
УЛ.ЛЕНИНГРАДСКАЯ
УЛ.САМАРКАНДСКАЯ
УЛ.ЛЬВОВСКАЯ
УЛ.ЛЬВИНСКАЯ
УЛ.ЛЬВИНСКАЯ
УЛ.ЛЬВИН

ПЛАНИРОВКА ТЕРРИТОРИИ. КРАСНЫЕ ЛИНИИ

ЧЕРТЕЖ 1



УСЛОВНЫЕ ОБОЗНАЧЕНИЯ

красные линии

Прочие позиции

граница планировочного района

УЛ. УИНСКАЯ — наименование улиц

здания и сооружения

10 — порядковый номер элемента планировочной структуры

водные объекты

0 90м 180м 270м

ЧЕРТЕЖ 2

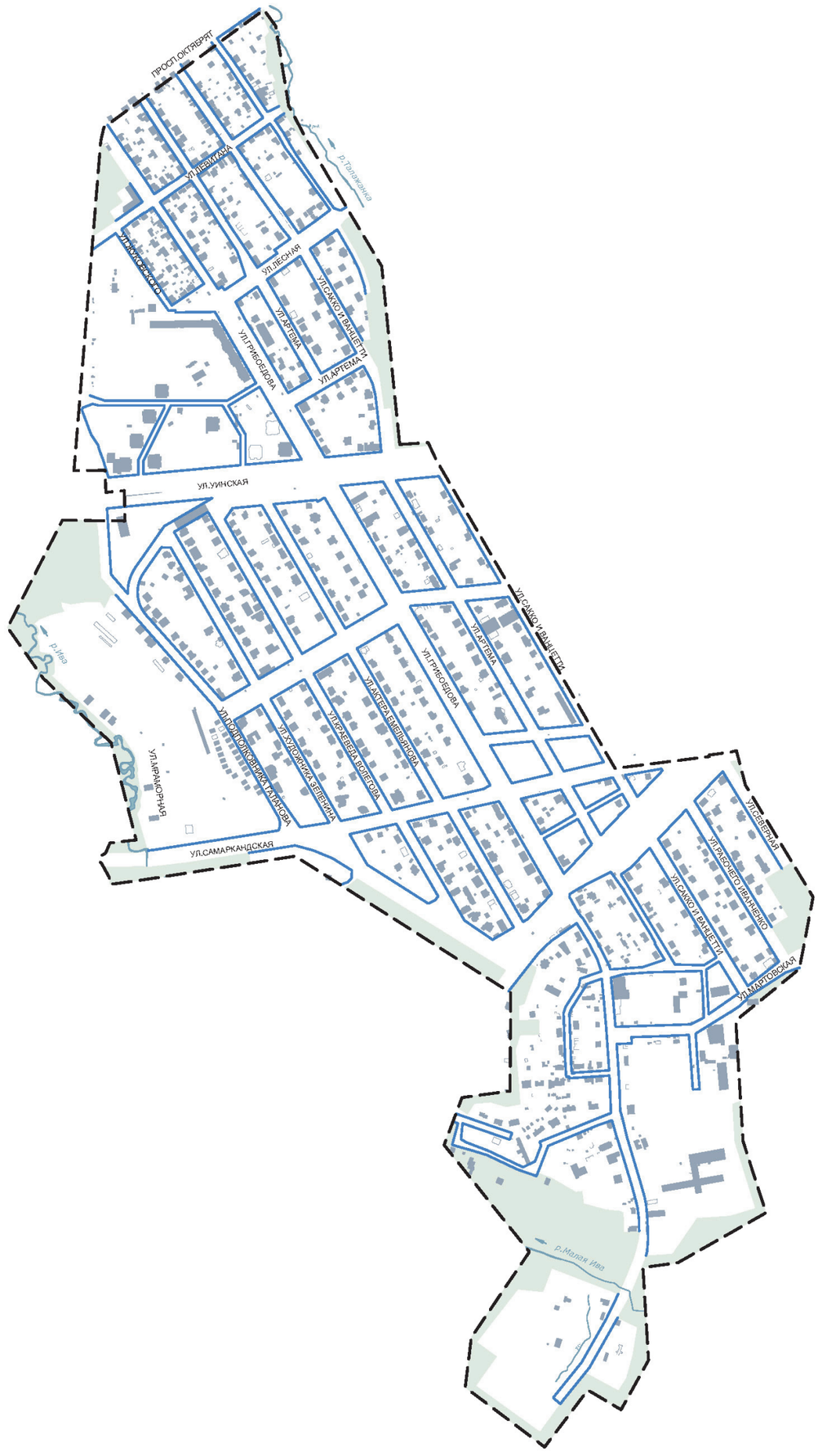

УСЛОВНЫЕ ОБОЗНАЧЕНИЯ

линии регулирования застройки

Прочие позиции

граница планировочного района

УЛ. УИНСКАЯ — наименование улиц

здания и сооружения

природно - рекреационные территории

0 90м 180м 270м

ЧЕРТЕЖ 3



УСЛОВНЫЕ ОБОЗНАЧЕНИЯ

- границы элементов планировочной структуры
- 1.1 зоны размещения объектов капитального строительства
- 1.2 территории общего пользования с объектами озеленения
- 1.3 природно-рекреационные территории
- 1.4 зоны размещения линейных объектов транспортной и инженерной инфраструктур

Параметры возможной предельной высоты жилой застройки

- до 10,5 м
- не выше 4 этажей
- 4 этажа и выше

Прочие позиции

- граница планировочного района
- УЛ. УИНСКАЯ наименование улиц
- здания и сооружения
- санитарный разрыв (санитарная полоса отчуждения) от промысловых газо-нефтепроводов "Ярино-Пермь" и "Каменный Лог -Пермь"

0 90м 180м 270м

ЧЕРТЕЖ 4



УСЛОВНЫЕ ОБОЗНАЧЕНИЯ

Виды улиц по назначению

- улицы общегородские
- улицы районные
- улицы квартальные
- улицы вспомогательные квартальные

Прочие позиции

- граница планировочного района
- УЛ. УИНСКАЯ — наименование улиц
- здания и сооружения
- инженерно-транспортное сооружение
- пешеходные и велосипедные связи вне улично-дорожной сети
- природно-рекреационные территории
- границы элементов планировочной структуры

0 90м 180м 270м

ЧЕРТЕЖ 5



УСЛОВНЫЕ ОБОЗНАЧЕНИЯ

Виды улиц по расположению в планировочной структуре города

- радиальные улицы
- улицы обычные, стандартные
- улицы вдоль кромок оврагов, долин рек

Прочие позиции

- граница планировочного района
- УЛ. УИНСКАЯ — наименование улиц
- здания и сооружения
- природно-рекреационные территории
- границы элементов планировочной структуры

0 90м 180м 270м

ЧЕРТЕЖ 6



УСЛОВНЫЕ ОБОЗНАЧЕНИЯ

Линии движения
и остановки общественного транспорта:

- городской автобус
- конечные остановки общественного транспорта
- зона пешеходной доступности остановок общественного транспорта 250м, 600м

Прочие позиции

- граница планировочного района
- УЛ. УИНСКАЯ — наименование улиц

- здания и сооружения
- водные объекты

0 90м 180м 270м

ЧЕРТЕЖ 7



УСЛОВНЫЕ ОБОЗНАЧЕНИЯ

Размещение парковочных мест в профиле улично-дорожной сети

- запрещено
- ограничено, параллельная парковка разрешена с одной стороны на местном проезде
- парковка разрешена
- не регламентируется*

* - размещение стоянок не запрещено, возможность стоянки определяется по месту/ситуаци.

Прочие позиции

- граница планировочного района
- УЛ. УИНСКАЯ — наименование улиц
- здания и сооружения
- природно-рекреационные территории
- инженерно-транспортные сооружения

0 90м 180м 270м

ПЛАНИРОВКА ТЕРРИТОРИИ. ЗОНЫ ПЛАНИРУЕМОГО РАЗМЕЩЕНИЯ ОБЪЕКТОВ СОЦИАЛЬНО-КУЛЬТУРНОГО И КОММУНАЛЬНО-БЫТОВОГО НАЗНАЧЕНИЯ, ИНЫХ ОБЪЕКТОВ КАПИТАЛЬНОГО СТРОИТЕЛЬСТВА

ЧЕРТЕЖ 8

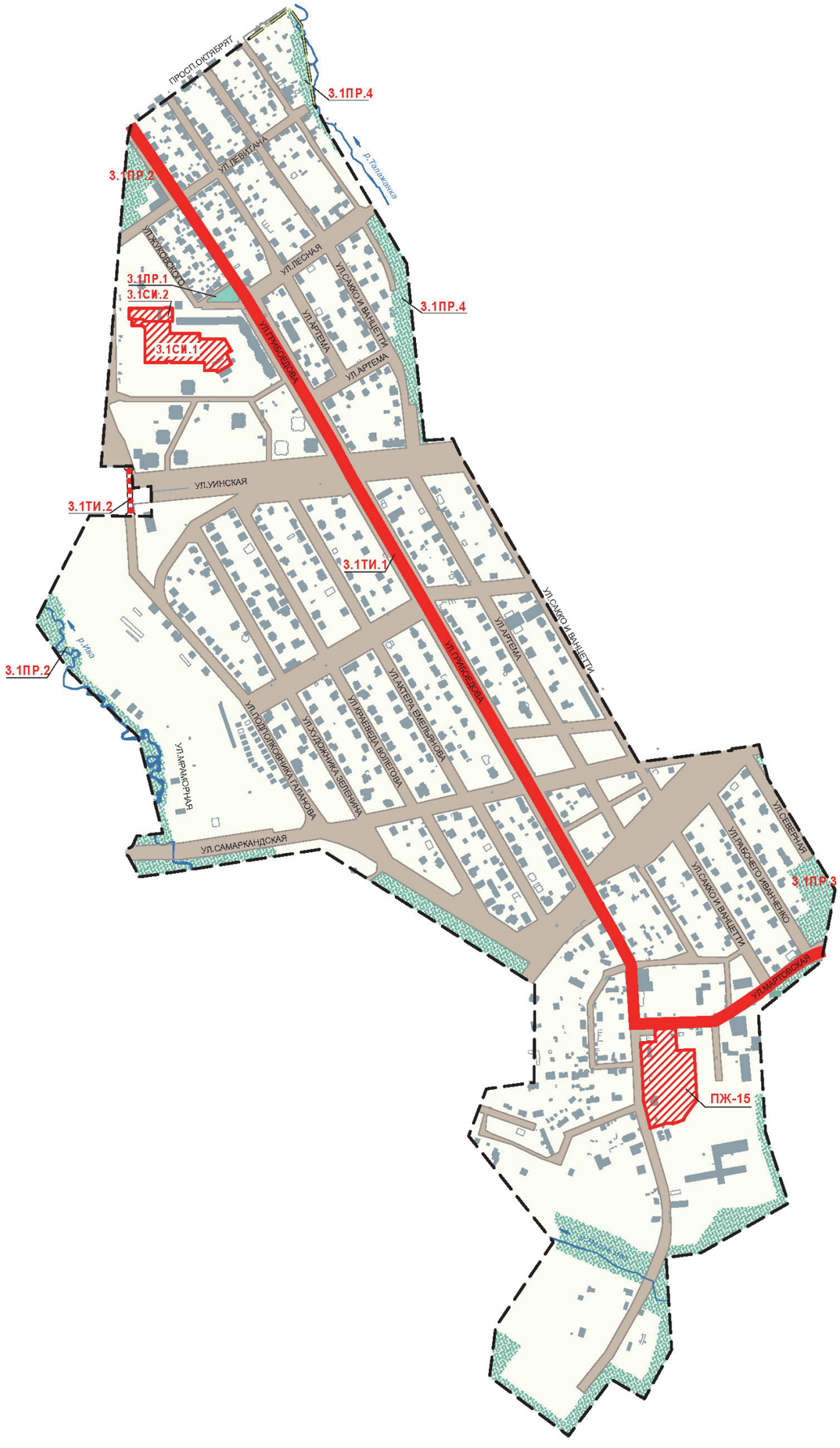

УСЛОВНЫЕ ОБОЗНАЧЕНИЯ

1. Границы зон планируемого размещения объектов капитального строительства социально-культурного, коммунально-бытового, иного назначения

- 3.1СИ.1 — объекты социальной инфраструктуры
- ПЖ-15 — объект коммунально-бытового назначения
- 3.1ПР.1 — территории общего пользования с объектами озеленения
- 3.1ПР.3 — природно-рекреационные зоны

2. Мероприятия по размещению объектов капитального строительства

- 3.1ТИ.1 — объекты транспортной инфраструктуры
- объекты транспортной инфраструктуры
- ПЖ-15 — индекс согласно Генеральному плану города Перми

Прочие позиции

- граница планировочного района
- УЛ. УИНСКАЯ — наименование улиц
- здания и сооружения
- улично-дорожная сеть, этапы развития не установлены, определяются инвестиционными программами
- природно-рекреационные территории

Этапы развития объектов инженерной инфраструктуры представлены на чертежах 9-15.

0 90м 180м 270м

ЧЕРТЕЖ 10



УСЛОВНЫЕ ОБОЗНАЧЕНИЯ

ПОЗИЦИИ, ПОДЛЕЖАЩИЕ УТВЕРЖДЕНИЮ

Объекты инженерной инфраструктуры хозяйственно-фекальной канализации, планируемые к строительству/ реконструкции

- К1 — строительство самотечной уличной сети
- К-2.1 — индексы мероприятий

ПРОЧИЕ ПОЗИЦИИ

- границы планировочного района
- красные линии
- УЛ. ГРИБОЕДОВА — наименование улиц
- природно-рекреационные территории
- планируемые объекты капитального строительства
- объекты капитального строительства
- существующие объекты системы системы дождевой канализации
- р. Талажанка — реки

0 1 2 3 4 5 см

0 100 200 300 400 500 м

ЧЕРТЕЖ 11



УСЛОВНЫЕ ОБОЗНАЧЕНИЯ

ПОЗИЦИИ, ПОДЛЕЖАЩИЕ УТВЕРЖДЕНИЮ

Объекты инженерной инфраструктуры системы дождевой канализации, планируемые к строительству/ реконструкции

- К2 — строительство коллекторов
- Д-2.1 — индексы мероприятий

ПРОЧИЕ ПОЗИЦИИ

- границы планировочного района
- красные линии
- УЛ. ГРИБОЕДОВА — наименование улиц
- природно-рекреационные территории
- планируемые объекты капитального строительства
- объекты капитального строительства
- существующие объекты системы системы дождевой канализации
- р. Талажанка — реки

0 1 2 3 4 5 см

0 100 200 300 400 500 м

ЧЕРТЕЖ 12

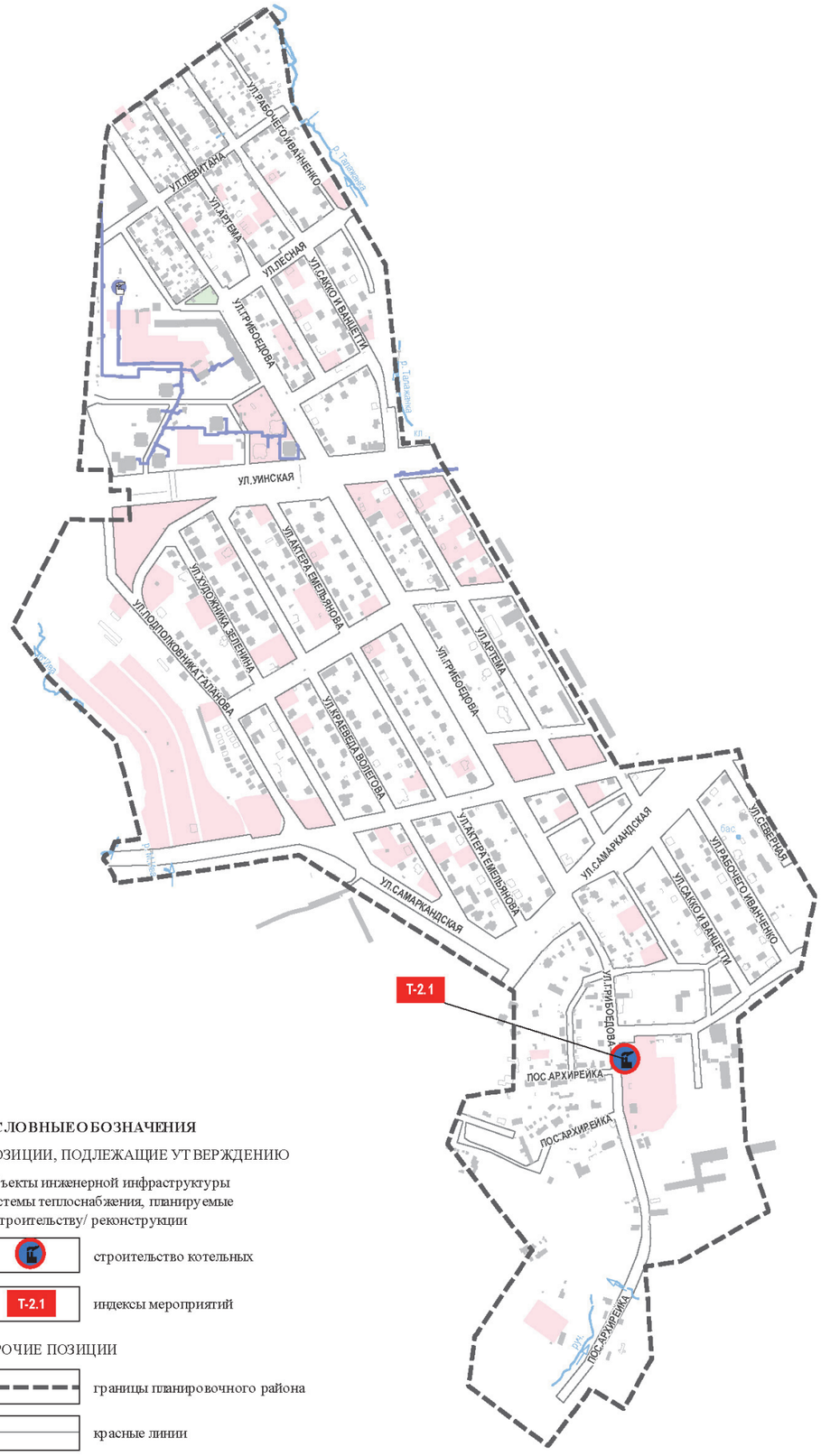

УСЛОВНЫЕ ОБОЗНАЧЕНИЯ

ПОЗИЦИИ, ПОДЛЕЖАЩИЕ УТВЕРЖДЕНИЮ

Объекты инженерной инфраструктуры системы теплоснабжения, планируемые к строительству/ реконструкции

- строительство котельных
- Т-2.1 — индексы мероприятий

ПРОЧИЕ ПОЗИЦИИ

- границы планировочного района
- красные линии
- УЛ. ГРИБОЕДОВА — наименование улиц
- природно-рекреационные территории
- планируемые объекты капитального строительства
- объекты капитального строительства
- существующие объекты системы теплоснабжения
- р. Талажанка — реки

0 1 2 3 4 5 см

0 100 200 300 400 500 м

ЧЕРТЕЖ 13

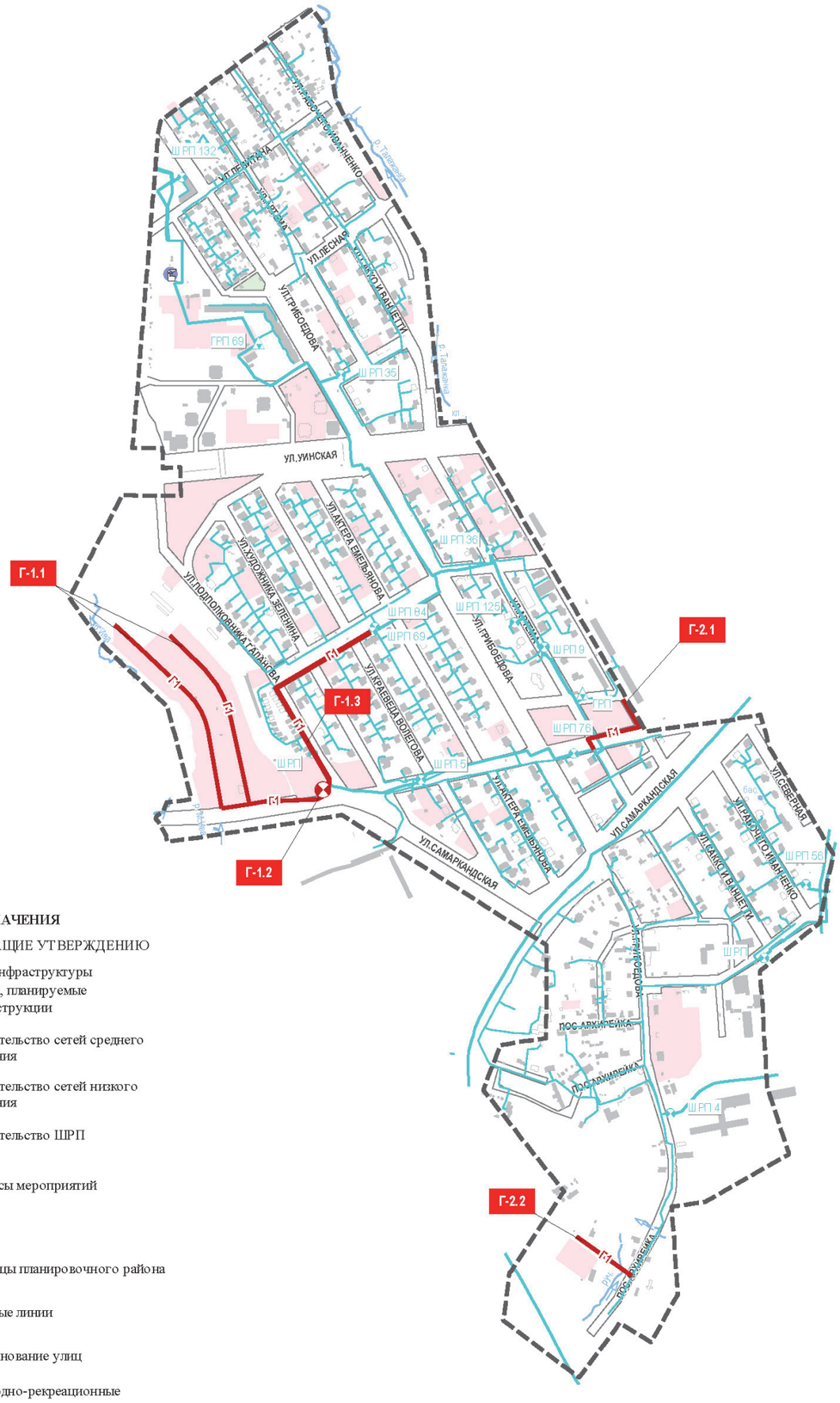

УСЛОВНЫЕ ОБОЗНАЧЕНИЯ

ПОЗИЦИИ, ПОДЛЕЖАЩИЕ УТВЕРЖДЕНИЮ

Объекты инженерной инфраструктуры системы газоснабжения, планируемые к строительству/ реконструкции

- Г1 — строительство сетей среднего давления
- Г1 — строительство сетей низкого давления
- строительство ШРП
- Г-1.1 — индексы мероприятий

ПРОЧИЕ ПОЗИЦИИ

- границы планировочного района
- красные линии
- УЛ. ГРИБОЕДОВА — наименование улиц
- природно-рекреационные территории
- планируемые объекты капитального строительства
- объекты капитального строительства
- существующие объекты системы газоснабжения
- существующие котельные
- р. Тапажанка — реки

0 1 2 3 4 5 см

0 100 200 300 400 500 м

ЧЕРТЕЖ 14

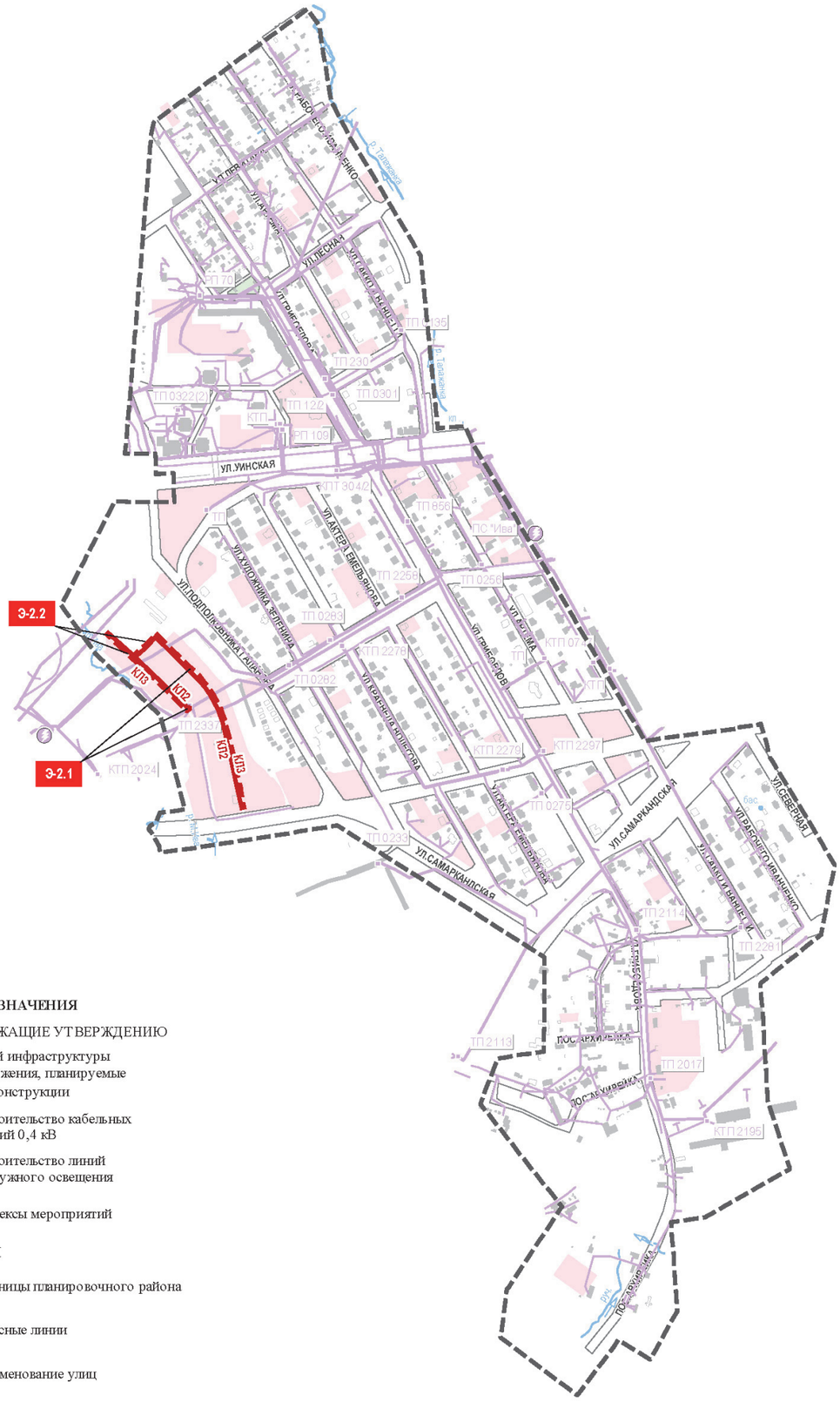

УСЛОВНЫЕ ОБОЗНАЧЕНИЯ

ПОЗИЦИИ, ПОДЛЕЖАЩИЕ УТВЕРЖДЕНИЮ

Объекты инженерной инфраструктуры системы электроснабжения, планируемые к строительству/ реконструкции

- КЛ2 — строительство кабельных линий 0,4 кВ
- КЛ3 — строительство линий наружного освещения
- Э-2.1 — индексы мероприятий

ПРОЧИЕ ПОЗИЦИИ

- границы планировочного района
- красные линии
- УЛ. ГРИБОЕДОВА — наименование улиц
- природно-рекреационные территории
- планируемые объекты капитального строительства
- объекты капитального строительства
- существующие объекты системы электроснабжения
- р. Талажанка — реки

0 1 2 3 4 5 см

0 100 200 300 400 500 м

ЧЕРТЕЖ 15

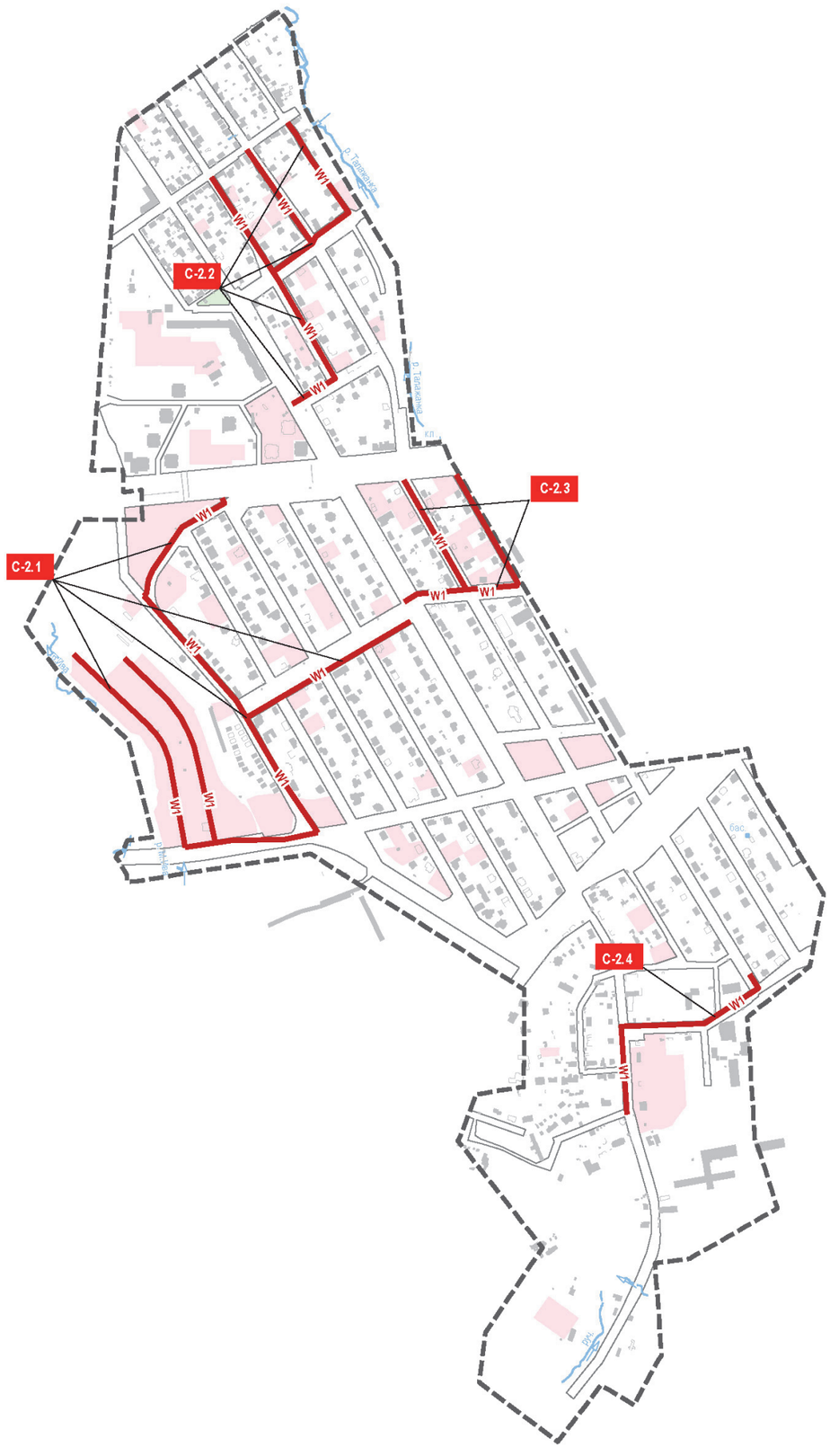

УСЛОВНЫЕ ОБОЗНАЧЕНИЯ

ПОЗИЦИИ, ПОДЛЕЖАЩИЕ УТВЕРЖДЕНИЮ

Объекты инженерной инфраструктуры системы связи, планируемые к строительству/ реконструкции

- W1 — строительство сетей связи
- С-1 — индексы мероприятий

ПРОЧИЕ ПОЗИЦИИ

- границы планировочного района
- красные линии
- УЛ. ГРИБОЕДОВА — наименование улиц
- природно-рекреационные территории
- планируемые объекты капитального строительства
- объекты капитального строительства
- р. Талаханка — реки

0 1 2 3 4 5 см

0 100 200 300 400 500 м

ПЛАНИРОВКА ТЕРРИТОРИИ. КРАСНЫЕ ЛИНИИ

ЧЕРТЕЖ 1

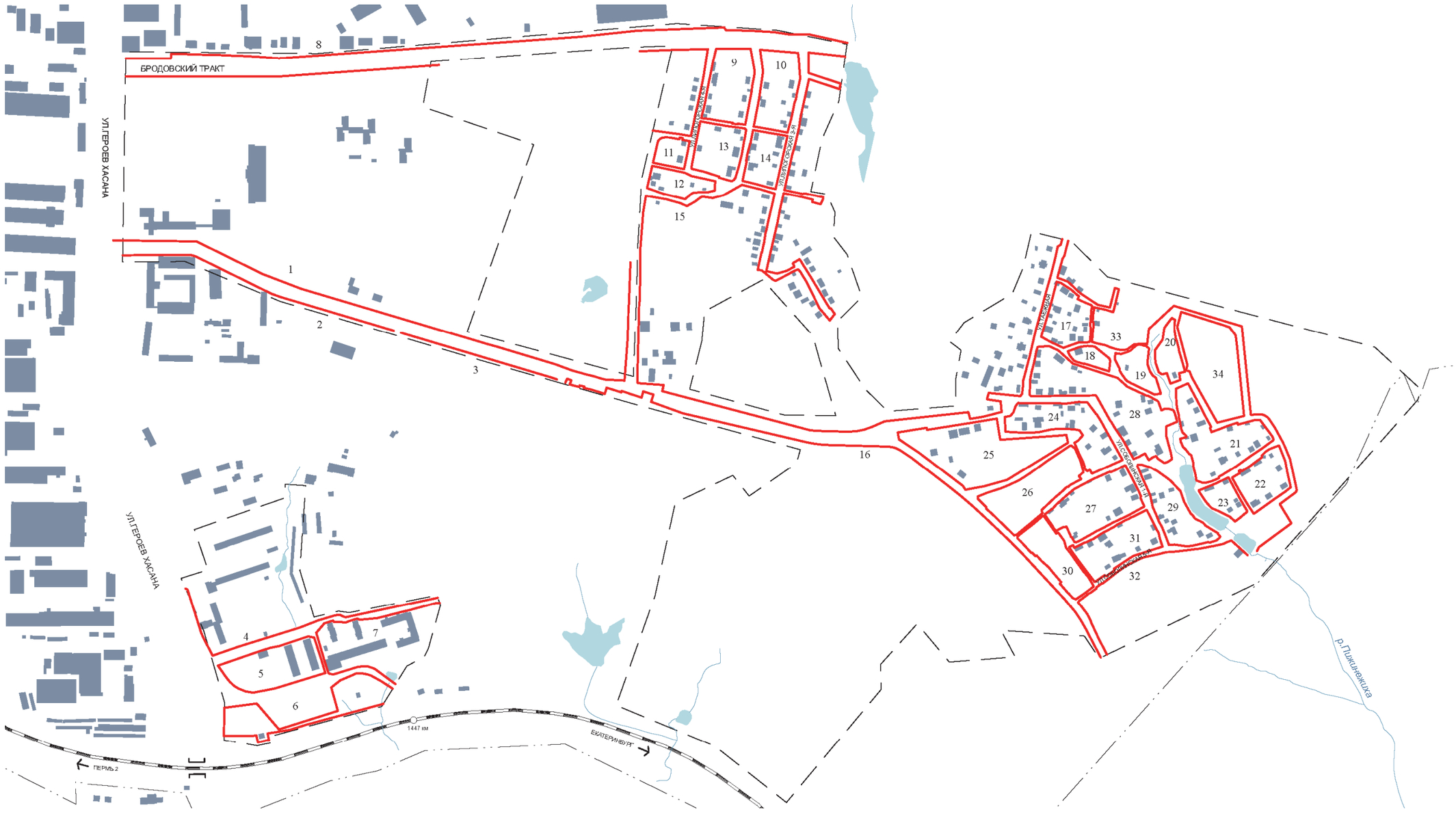

УСЛОВНЫЕ ОБОЗНАЧЕНИЯ

Прочие позиции

- красные линии
- граница планировочного района
- граница города
- УЛ. ТАЕЖНАЯ — наименование улиц
- здания и сооружения
- железная дорога, тоннель
- 32 — условные номера кварталов

0 40 80 160 240

ПРОЕКТ ПЛАНИРОВКИ ТЕРРИТОРИИ 5 ФРАГМЕНТ 4 ЛИПОВАЯ ГОРА, СОБОЛИ В СВЕРДЛОВСКОМ РАЙОНЕ ГОРОДА ПЕРМИ

ОСНОВНАЯ ЧАСТЬ

ПЛАНИРОВКА ТЕРРИТОРИИ. ЛИНИИ РЕГУЛИРОВАНИЯ ЗАСТРОЙКИ

ЧЕРТЕЖ 2



УСЛОВНЫЕ ОБОЗНАЧЕНИЯ

Прочие позиции

- линии регулирования застройки
- граница планировочного района
- граница города
- УЛ. ТАЕЖНАЯ — наименование улиц
- здания и сооружения
- железная дорога, тоннель

0 40 80 160 240

ПРОЕКТ ПЛАНИРОВКИ ТЕРРИТОРИИ 5 ФРАГМЕНТ 4 ЛИПОВАЯ ГОРА, СОБОЛИ В СВЕРДЛОВСКОМ РАЙОНЕ ГОРОДА ПЕРМИ

ОСНОВНАЯ ЧАСТЬ

ПЛАНИРОВКА ТЕРРИТОРИИ. ЭЛЕМЕНТЫ ПЛАНИРОВОЧНОЙ СТРУКТУРЫ

ЧЕРТЕЖ 3



УСЛОВНЫЕ ОБОЗНАЧЕНИЯ

Элементы планировочной структуры

- границы элементов планировочной структуры
- 1.1 кварталы - зоны размещения объектов социально-культурного и коммунально-бытового назначения, иных объектов капитального строительства
- 1.2 территории общего пользования с объектами озеленения
- 1.3 территории садоводческих товариществ
- 1.4 улично-дорожная сеть - зоны размещения линейных объектов транспортной и инженерной инфраструктур

Параметры возможной предельной высоты жилой застройки

- 4 этажа и выше
- до 10,5 м

Прочие позиции

- граница планировочного района
- граница города
- УЛ. ТАЕЖНАЯ наименование улиц
- здания и сооружения
- железная дорога, тоннель

0 40 80 160 240

ПРОЕКТ ПЛАНИРОВКИ ТЕРРИТОРИИ 5 ФРАГМЕНТ 4 ЛИПОВАЯ ГОРА, СОБОЛИ В СВЕРДЛОВСКОМ РАЙОНЕ ГОРОДА ПЕРМИ

ОСНОВНАЯ ЧАСТЬ

ПЛАНИРОВКА ТЕРРИТОРИИ. ОБЪЕКТЫ ТРАНСПОРТНОЙ ИНФРАСТРУКТУРЫ. ВИДЫ УЛИЦ ПО НАЗНАЧЕНИЮ

ЧЕРТЕЖ 4



УСЛОВНЫЕ ОБОЗНАЧЕНИЯ

Виды улиц по назначению

- улицы общегородские
- улицы районные
- улицы квартальные

Прочие позиции

- граница планировочного района
- граница города
- УЛ. ТАЕЖНАЯ — наименование улиц
- здания и сооружения
- железная дорога, тоннель
- дороги объездные/подъездные
- улицы вспомогательные квартальные
- территории общего пользования с объектами озеленения

0 40 80 160 240

ПЛАНИРОВКА ТЕРРИТОРИИ. ОБЪЕКТЫ ТРАНСПОРТНОЙ ИНФРАСТРУКТУРЫ. ВИДЫ УЛИЦ ПО РАСПОЛОЖЕНИЮ В ПЛАНИРОВОЧНОЙ СТРУКТУРЕ ГОРОДА

ЧЕРТЕЖ 5



УСЛОВНЫЕ ОБОЗНАЧЕНИЯ

Виды улиц по расположению в планировочной структуре города

- улицы продольные
- улицы радиальные
- улицы обычные, стандартные

Прочие позиции

- граница планировочного района
- граница города
- УЛ. ТАЕЖНАЯ — наименование улиц
- здания и сооружения
- железная дорога, тоннель
- улицы вспомогательные квартальные
- территории общего пользования с объектами озеленения

0 40 80 160 240

ПЛАНИРОВКА ТЕРРИТОРИИ. ОБЪЕКТЫ ТРАНСПОРТНОЙ ИНФРАСТРУКТУРЫ. ГОРОДСКОЙ ОБЩЕСТВЕННЫЙ ТРАНСПОРТ

ЧЕРТЕЖ 6

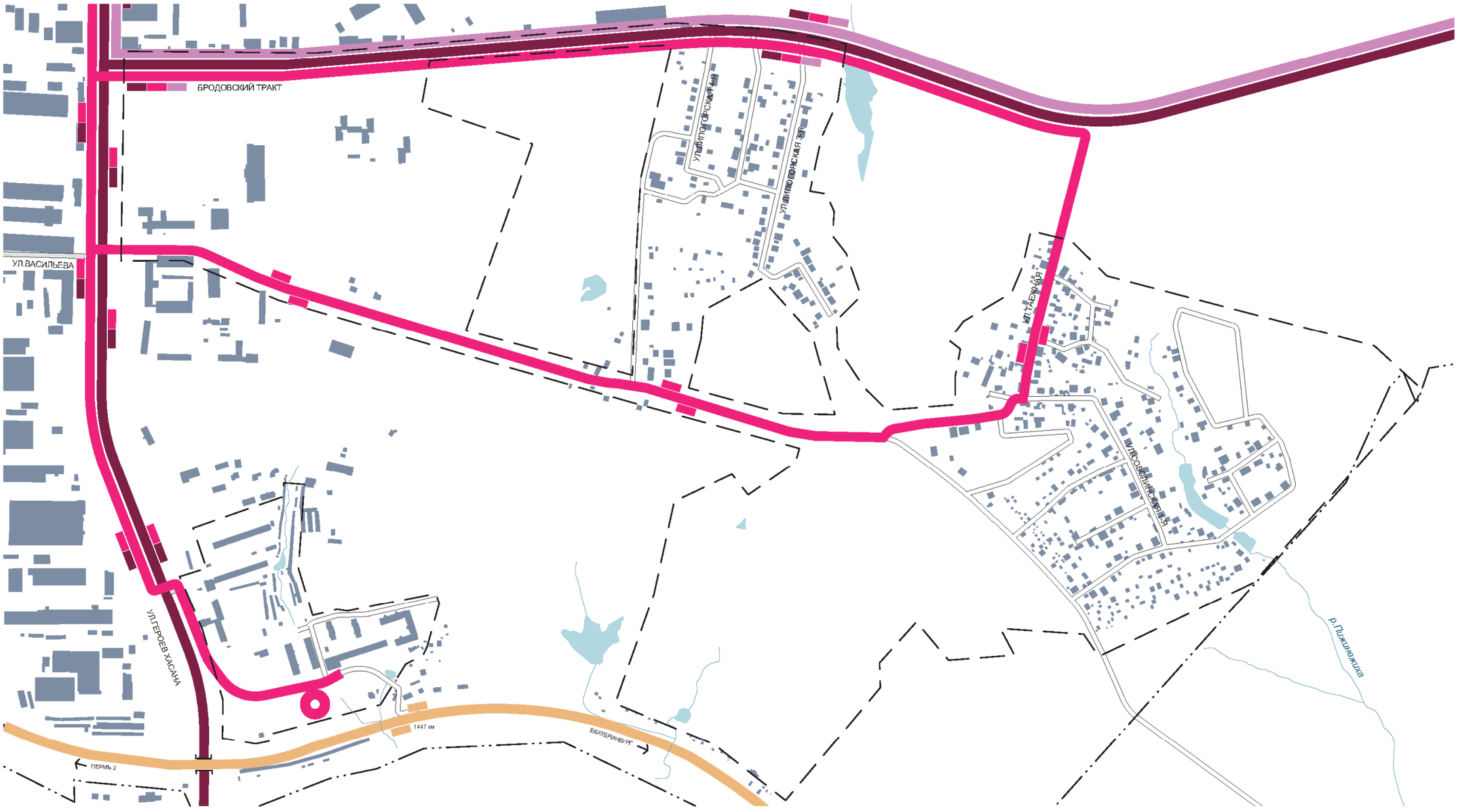

УСЛОВНЫЕ ОБОЗНАЧЕНИЯ

Линии движения и остановки общественного транспорта

- городской автобус
- пригородный автобус
- межрайонный автобус
- конечная остановка общественного транспорта
- пригородная электричка

Прочие позиции

- граница планировочного района
- граница города
- УЛ. ТАЕЖНАЯ — наименование улиц
- здания и сооружения
- улично-дорожная сеть
- железная дорога, тоннель

0 40 80 160 240

ПРОЕКТ ПЛАНИРОВКИ ТЕРРИТОРИИ 5 ФРАГМЕНТ 4 ЛИПОВАЯ ГОРА, СОБОЛИ В СВЕРДЛОВСКОМ РАЙОНЕ ГОРОДА ПЕРМИ

ОСНОВНАЯ ЧАСТЬ

ПЛАНИРОВКА ТЕРРИТОРИИ. ОБЪЕКТЫ ТРАНСПОРТНОЙ ИНФРАСТРУКТУРЫ. РАЗМЕЩЕНИЕ ПАРКОВОЧНЫХ МЕСТ

ЧЕРТЕЖ 7



УСЛОВНЫЕ ОБОЗНАЧЕНИЯ

Размещение парковочных мест в профиле улично-дорожной сети

- запрещено вдоль основной проезжей части
- ограничено
- разрешено
- не регламентируется
- перехватывающая парковка

Прочие позиции

- граница планировочного района
- граница города
- УЛ. ТАЕЖНАЯ — наименование улиц
- здания и сооружения
- железная дорога, тоннель

0 40 80 160 240

ПРОЕКТ ПЛАНИРОВКИ ТЕРРИТОРИИ 5 ФРАГМЕНТ 4 ЛИПОВАЯ ГОРА, СОБОЛИ В СВЕРДЛОВСКОМ РАЙОНЕ ГОРОДА ПЕРМИ

ОСНОВНАЯ ЧАСТЬ

ПЛАНИРОВКА ТЕРРИТОРИИ. ГРАНИЦЫ ЗОН ПЛАНИРУЕМОГО РАЗМЕЩЕНИЯ ОБЪЕКТОВ СОЦИАЛЬНО-КУЛЬТУРНОГО И КОММУНАЛЬНО-БЫТОВОГО НАЗНАЧЕНИЯ, ИНЫХ ОБЪЕКТОВ КАПИТАЛЬНОГО СТРОИТЕЛЬСТВА

ЧЕРТЕЖ 8



УСЛОВНЫЕ ОБОЗНАЧЕНИЯ

Границы зон планируемого размещения объектов социально-культурного и коммунально-бытового назначения, иных объектов капитального строительства

Границы зон планируемого размещения объектов местного значения

Тр-64 транспортной инфраструктуры

Прочие позиции

граница планировочного района

граница города

УЛ. ТАЕЖНАЯ наименование улиц

здания и сооружения

железная дорога, тоннель

0 40 80 160 240

ПРОЕКТ ПЛАНИРОВКИ ТЕРРИТОРИИ 5 ФРАГМЕНТ 4 ЛИПОВАЯ ГОРА, СОБОЛИ В СВЕРДЛОВСКОМ РАЙОНЕ ГОРОДА ПЕРМИ

ОСНОВНАЯ ЧАСТЬ

ПЛАНИРОВКА ТЕРРИТОРИИ. ПЛАНИРУЕМЫЕ ОБЪЕКТЫ ИНЖЕНЕРНОЙ ИНФРАСТРУКТУРЫ. СИСТЕМА ВОДОСНАБЖЕНИЯ

ЧЕРТЕЖ 9



УСЛОВНЫЕ ОБОЗНАЧЕНИЯ

ПОЗИЦИИ, ПОДЛЕЖАЩИЕ УТВЕРЖДЕНИЮ

Объекты инженерной инфраструктуры системы хозяйственно-питьевого водоснабжения, планируемые к строительству/ реконструкции

- строительство пожарных резервуаров
- В-2.1 — индексы мероприятий
- границы планировочного района
- красные линии
- УЛ. 1-Я ТАЕЖНАЯ — наименование улиц
- природно-рекреационные территории
- планируемые объекты капитального строительства
- объекты капитального строительства
- водопроводные распределительные сети
- РУЧ. — ручьи

0 1 2 3 4 5 см

0 100 200 300 400 500 м

ПЛАНИРОВКА ТЕРРИТОРИИ. ПЛАНИРУЕМЫЕ ОБЪЕКТЫ ИНЖЕНЕРНОЙ ИНФРАСТРУКТУРЫ. СИСТЕМА ДОЖДЕВОЙ КАНАЛИЗАЦИИ

ЧЕРТЕЖ 11



УСЛОВНЫЕ ОБОЗНАЧЕНИЯ

ПОЗИЦИИ, ПОДЛЕЖАЩИЕ УТВЕРЖДЕНИЮ

Объекты инженерной инфраструктуры системы дождевой канализации, планируемые к строительству/ реконструкции

- К2 — строительство коллекторов
- Д-1.1 — индексы мероприятий

ПРОЧИЕ ПОЗИЦИИ

- границы планировочного района
- красные линии
- УЛ. 1-Я ТАЕЖНАЯ — наименование улиц
- природно-рекреационные территории
- планируемые объекты капитального строительства
- объекты капитального строительства
- существующие объекты системы системы дождевой канализации
- РУЧ. — ручьи

0 1 2 3 4 5 см

0 100 200 300 400 500 м

ПЛАНИРОВКА ТЕРРИТОРИИ. ПЛАНИРУЕМЫЕ ОБЪЕКТЫ ИНЖЕНЕРНОЙ ИНФРАСТРУКТУРЫ. СИСТЕМА ГАЗОСНАБЖЕНИЯ

ЧЕРТЕЖ 13

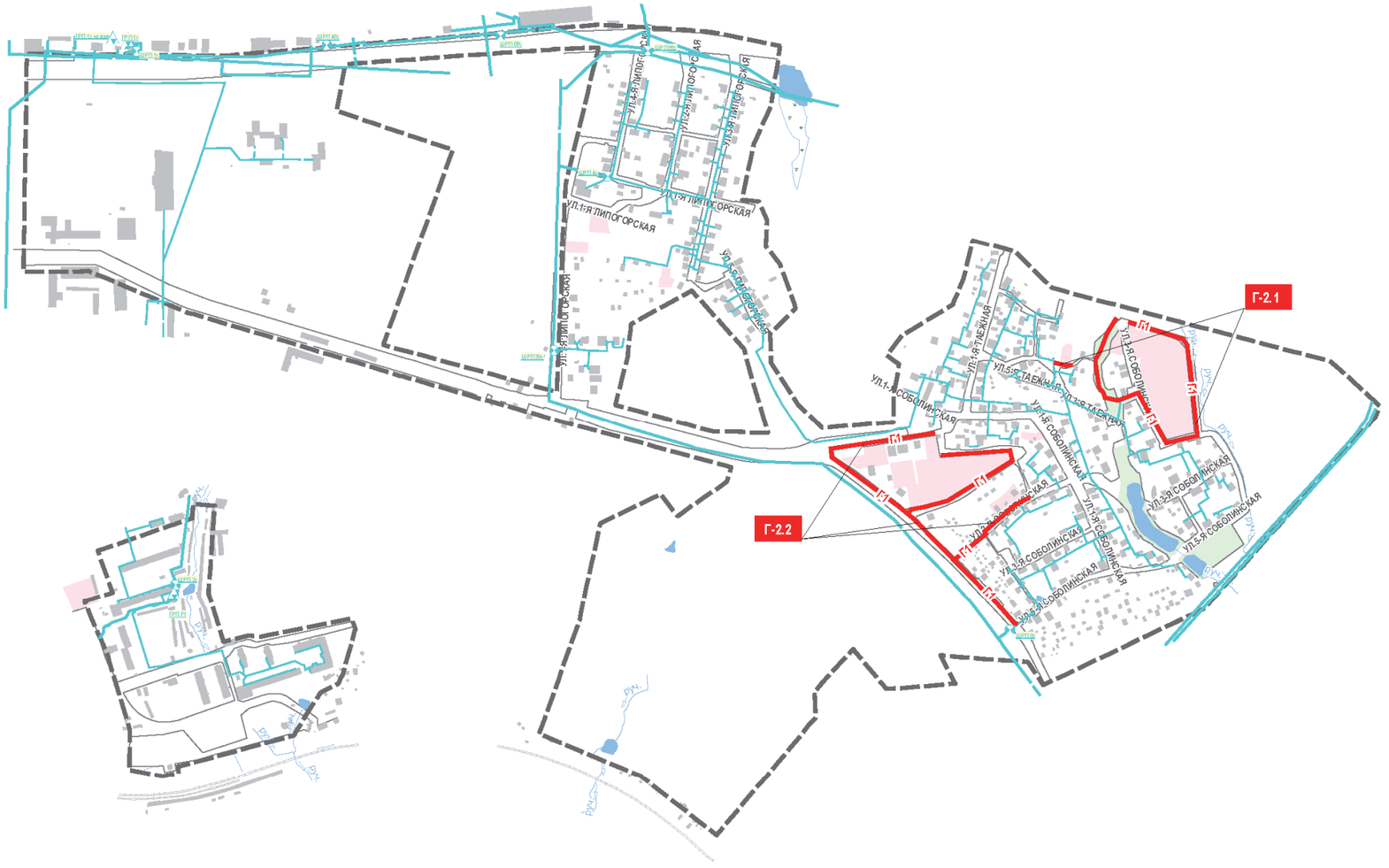

ПЛАНИРОВКА ТЕРРИТОРИИ. ПЛАНИРУЕМЫЕ ОБЪЕКТЫ ИНЖЕНЕРНОЙ ИНФРАСТРУКТУРЫ. СИСТЕМА ЭЛЕКТРОСНАБЖЕНИЯ

ЧЕРТЕЖ 14

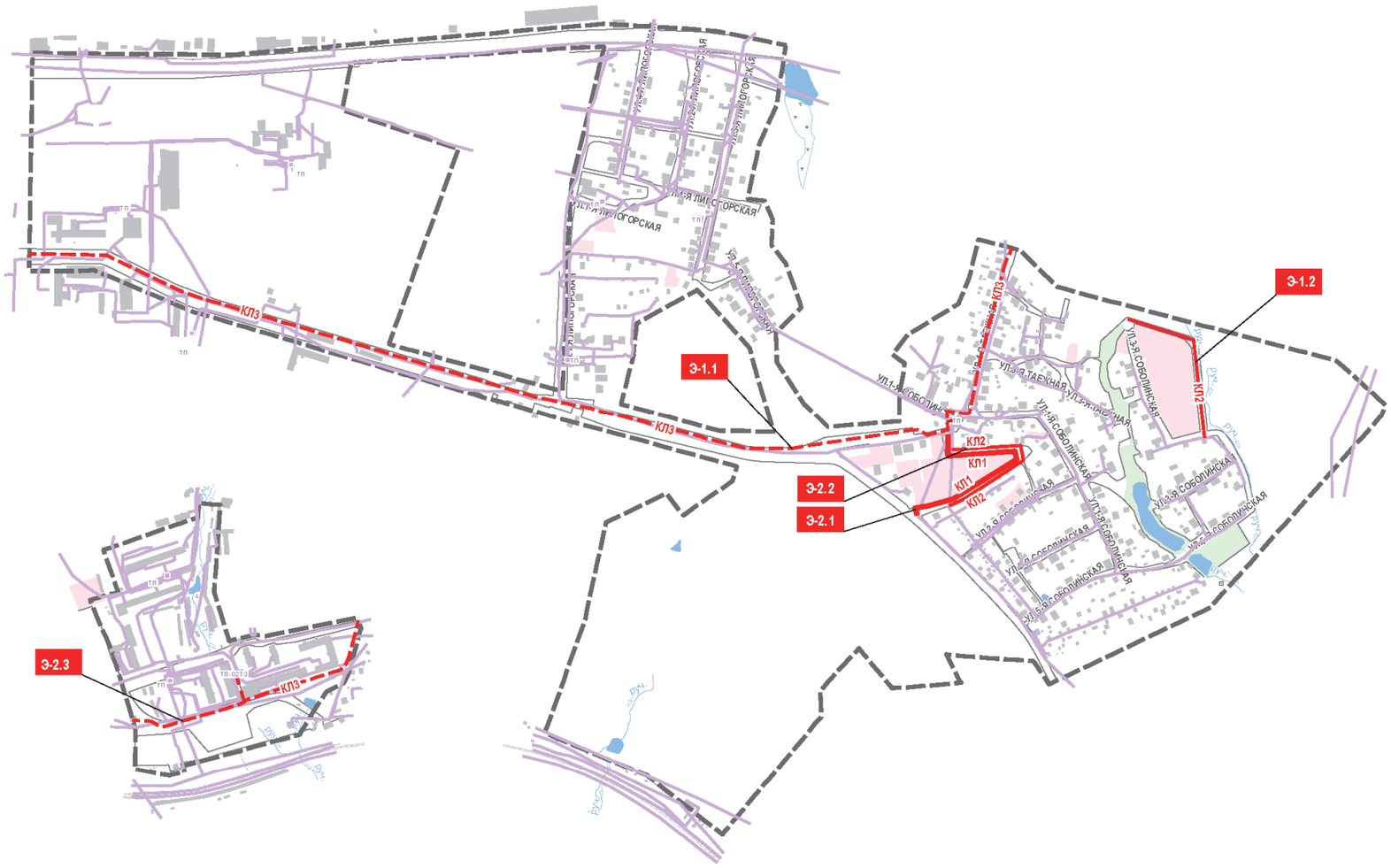

УСЛОВНЫЕ ОБОЗНАЧЕНИЯ

ПОЗИЦИИ, ПОДЛЕЖАЩИЕ УТВЕРЖДЕНИЮ

Объекты инженерной инфраструктуры системы электроснабжения, планируемые к строительству/ реконструкции

- КЛ1 — строительство кабельных линий 6 кВ
- КЛ2 — строительство кабельных линий 0,4 кВ
- КЛ3 — строительство линий наружного освещения
- Э-1.1 — индексы мероприятий

ПРОЧИЕ ПОЗИЦИИ

- границы планировочного района
- красные линии
- УЛ. 1-Я ТАЕЖНАЯ — наименование улиц
- природно-рекреационные территории
- планируемые объекты капитального строительства
- объекты капитального строительства
- существующие объекты системы электроснабжения
- РУЧ. — ручьи

0 1 2 3 4 5 см

0 100 200 300 400 500 м

ПЛАНИРОВКА ТЕРРИТОРИИ. ПЛАНИРУЕМЫЕ ОБЪЕКТЫ ИНЖЕНЕРНОЙ ИНФРАСТРУКТУРЫ. СИСТЕМА СВЯЗИ

ЧЕРТЕЖ 15

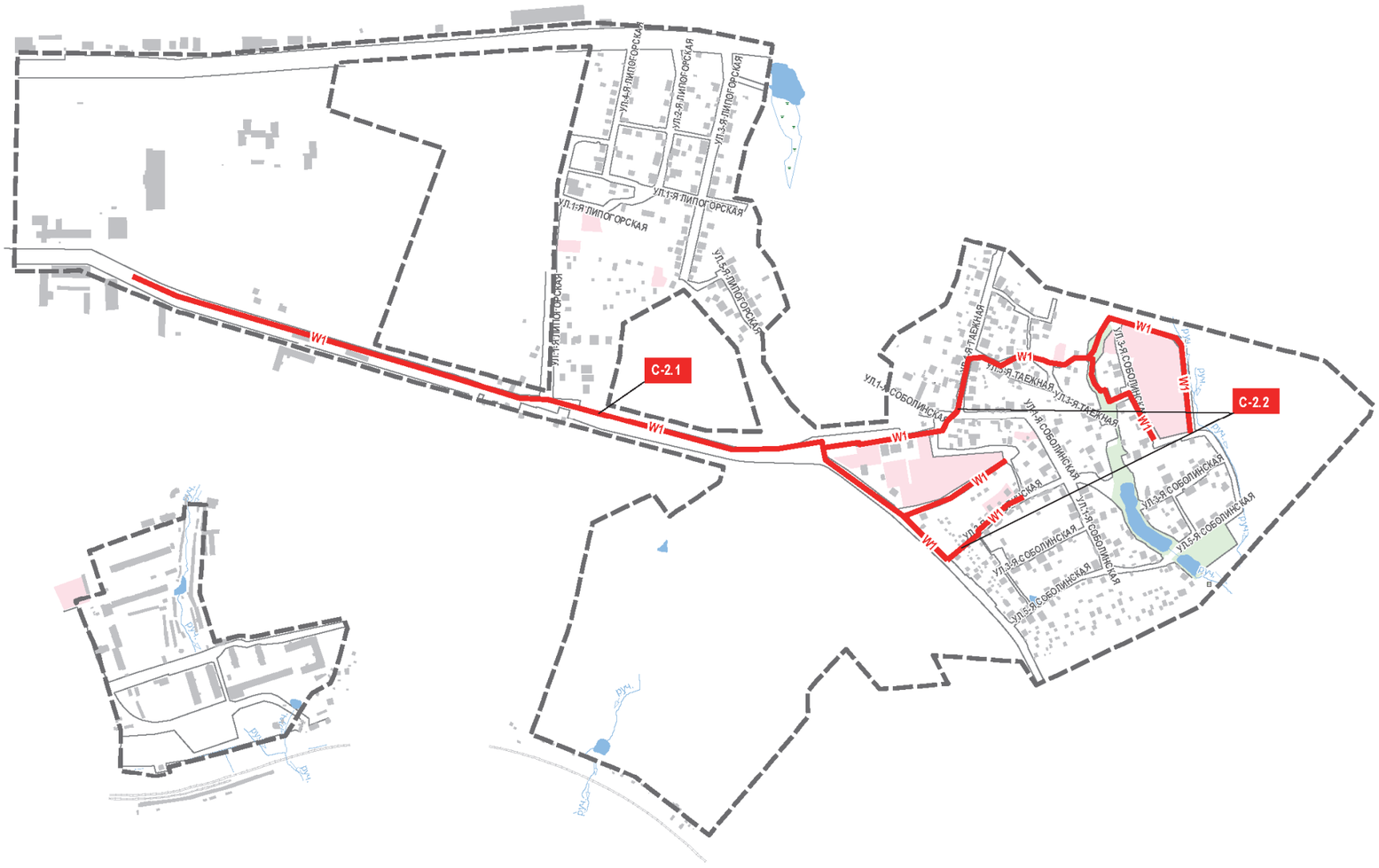

УСЛОВНЫЕ ОБОЗНАЧЕНИЯ

ПОЗИЦИИ, ПОДЛЕЖАЩИЕ УТВЕРЖДЕНИЮ

Объекты инженерной инфраструктуры системы связи, планируемые к строительству/ реконструкции

- W1 — строительство сетей связи
- С-1 — индексы мероприятий

ПРОЧИЕ ПОЗИЦИИ

- границы планировочного района
- красные линии
- УЛ. 1-Я ТАЕЖНАЯ — наименование улиц
- природно-рекреационные территории
- планируемые объекты капитального строительства
- объекты капитального строительства
- РУЧ. — реки

0 1 2 3 4 5 см

0 100 200 300 400 500 м

ПЛАНИРОВКА ТЕРРИТОРИИ. КРАСНЫЕ ЛИНИИ

ЧЕРТЕЖ 1



УСЛОВНЫЕ ОБОЗНАЧЕНИЯ

Прочие позиции

- красные линии
- граница планировочного района
- граница города
- УЛ. ОРЕХОВАЯ — наименование улиц
- здания и сооружения
- 69 — условные номера кварталов
- территории общего пользования с объектами озеленения

ПЛАНИРОВКА ТЕРРИТОРИИ. ЛИНИИ РЕГУЛИРОВАНИЯ ЗАСТРОЙКИ

ЧЕРТЕЖ 2

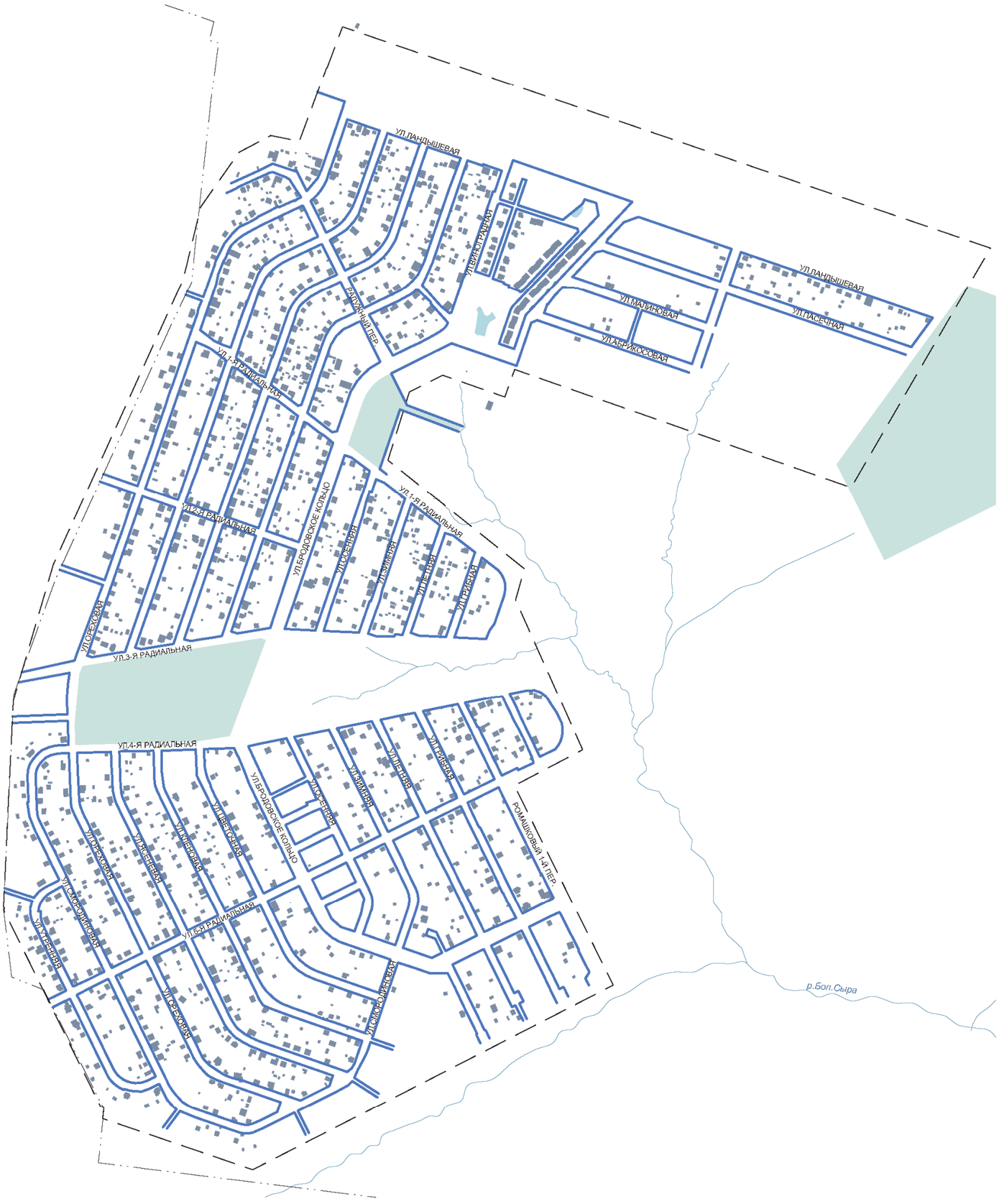

УСЛОВНЫЕ ОБОЗНАЧЕНИЯ

линии регулирования застройки

Прочие позиции

- граница планировочного района
- граница города
- УЛ. ОРЕХОВАЯ — наименование улиц
- здания и сооружения
- территории общего пользования с объектами озеленения

0 45 90 180 270

ПЛАНИРОВКА ТЕРРИТОРИИ. ЭЛЕМЕНТЫ ПЛАНИРОВОЧНОЙ СТРУКТУРЫ

ЧЕРТЕЖ 3

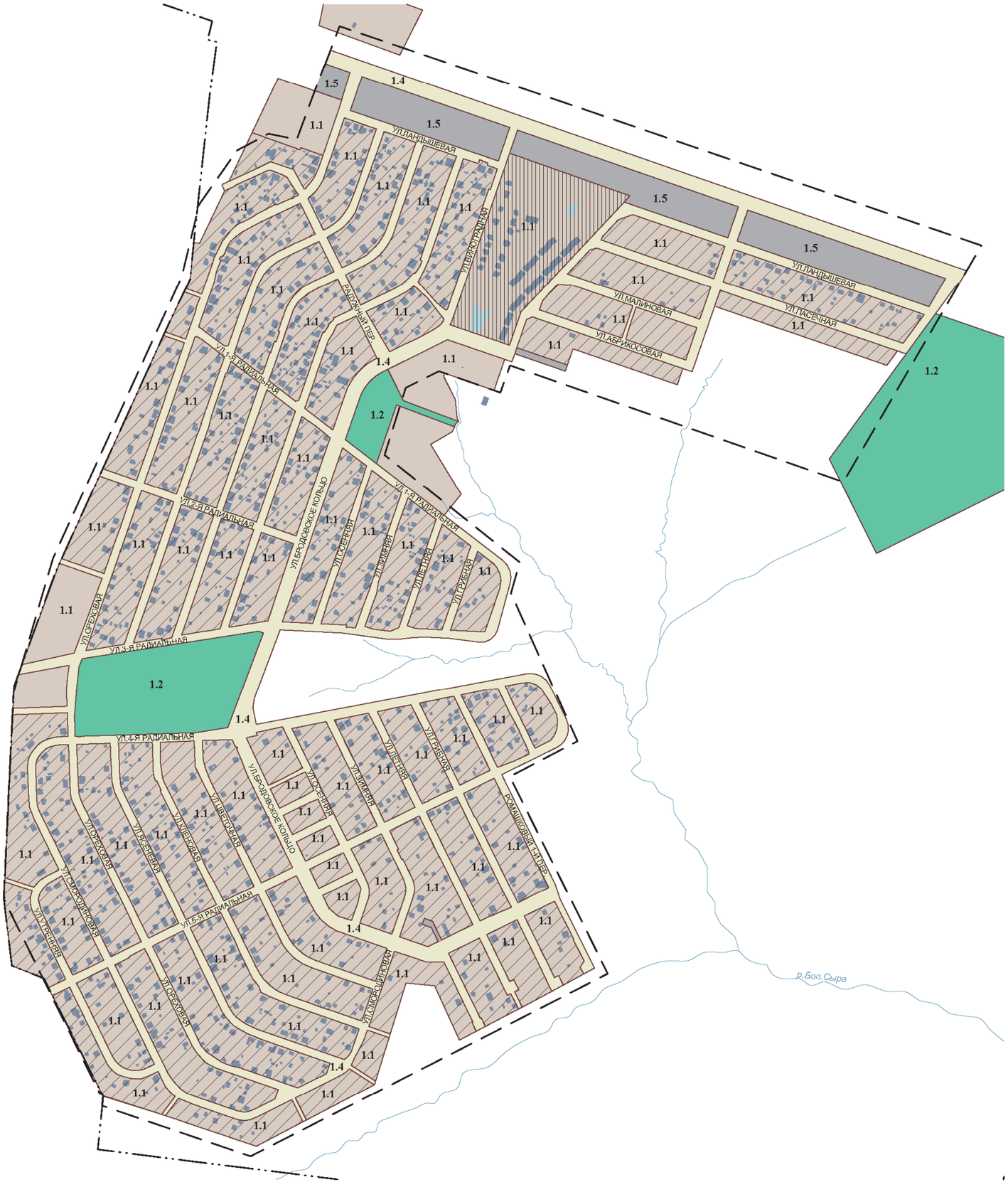

УСЛОВНЫЕ ОБОЗНАЧЕНИЯ

Элементы планировочной структуры

- границы элементов планировочной структуры
- 1.1 кварталы - зоны размещения объектов социально-культурного и коммунально-бытового назначения, иных объектов капитального строительства
- 1.2 территории общего пользования с объектами озеленения
- 1.4 улично-дорожная сеть - зоны размещения линейных объектов транспортной и инженерной инфраструктур
- 1.5 территории линейных объектов, за исключением улично-дорожной сети

Параметры возможной предельной высоты жилой застройки

- до 10,5 м
- не выше 4 этажей

Прочие позиции

- граница планировочного района
- граница города
- УЛ. ОРЕХОВАЯ наименование улиц
- здания и сооружения

0 45 90 180 270

ПЛАНИРОВКА ТЕРРИТОРИИ. ОБЪЕКТЫ ТРАНСПОРТНОЙ ИНФРАСТРУКТУРЫ. ВИДЫ УЛИЦ ПО НАЗНАЧЕНИЮ

ЧЕРТЕЖ 4

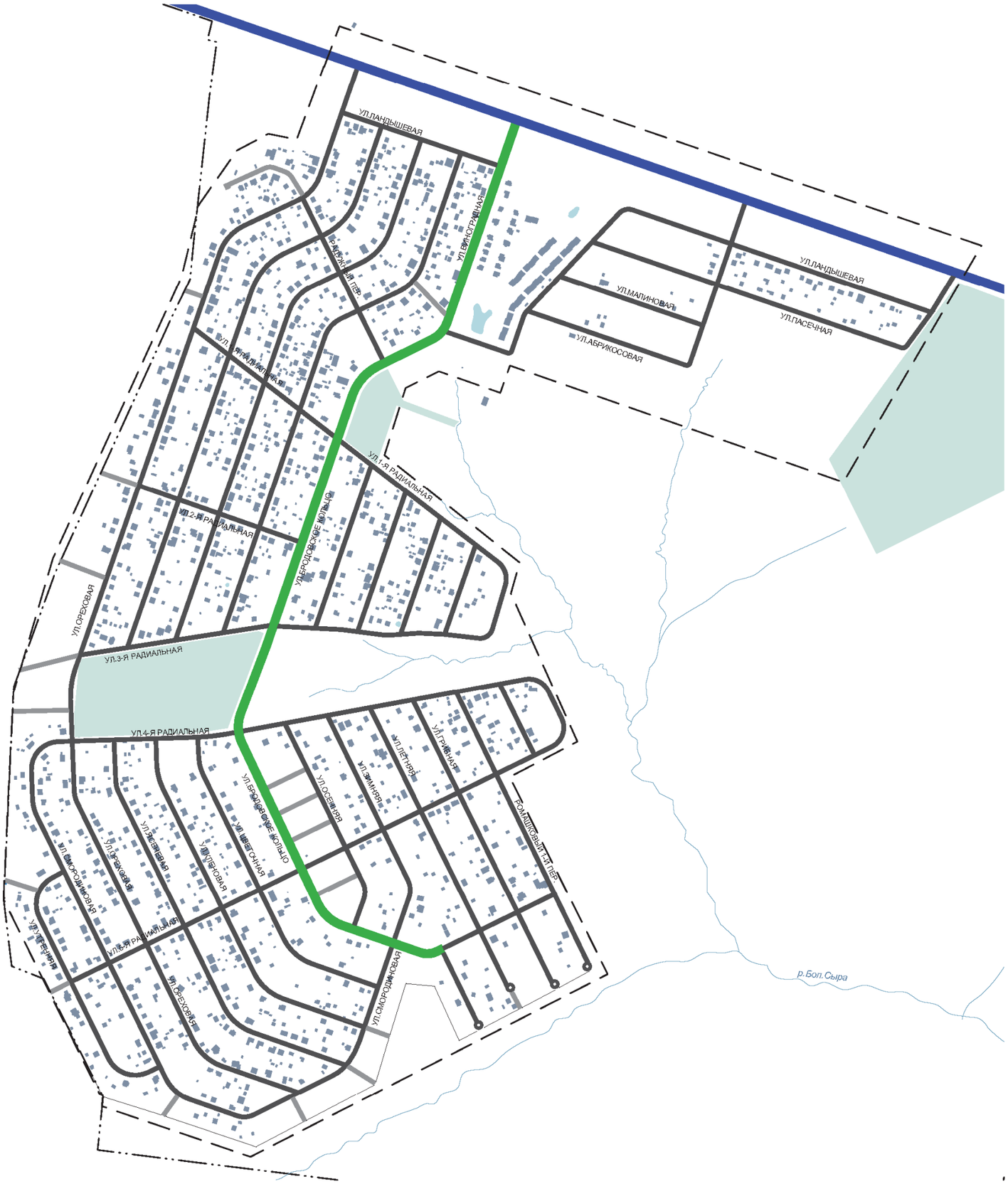

УСЛОВНЫЕ ОБОЗНАЧЕНИЯ

Виды улиц по назначению

- улицы общегородские
- улицы районные
- улицы квартальные

Прочие позиции

- граница планировочного района
- граница города
- УЛ. ОРЕХОВАЯ — наименование улиц
- здания и сооружения
- улицы вспомогательные квартальные
- территории общего пользования с объектами озеленения

ПЛАНИРОВКА ТЕРРИТОРИИ. ОБЪЕКТЫ ТРАНСПОРТНОЙ ИНФРАСТРУКТУРЫ. ВИДЫ УЛИЦ ПО РАСПОЛОЖЕНИЮ В ПЛАНИРОВОЧНОЙ СТРУКТУРЕ ГОРОДА

ЧЕРТЕЖ 5

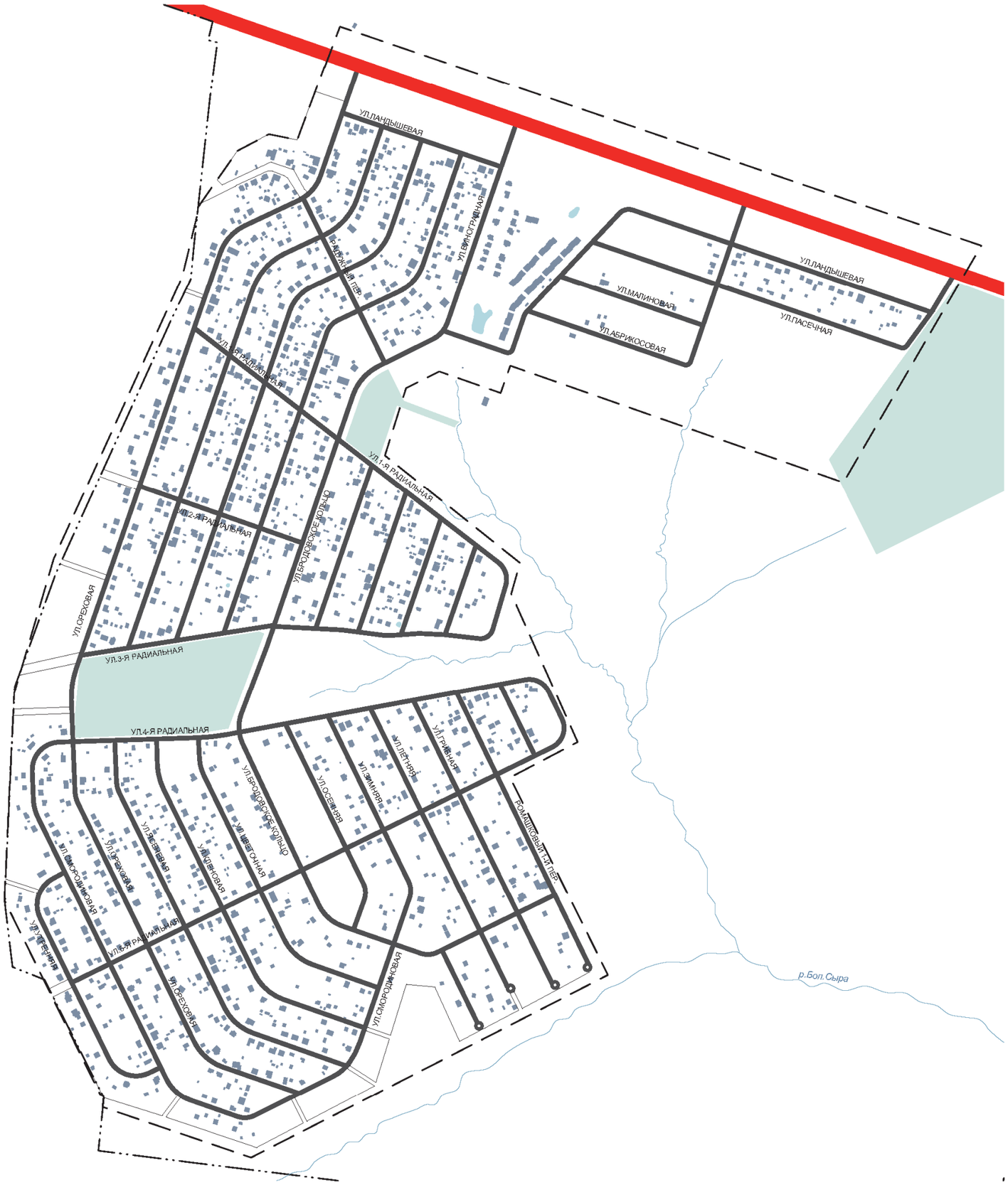
УЛ.ЛАНДЫШЕВАЯ
УЛ.ВИНОГРАДНАЯ
ВНУТРИКВ.ПРОЕЗД
УЛ.МАЛИНОВАЯ
УЛ.АБРИКОССОВАЯ
УЛ.ЛАНДЫШЕВАЯ
УЛ.ПАСЕЧНАЯ
УЛ.1-Я РАДИАЛЬНАЯ
УЛ.1-Я РАДИАЛЬНАЯ
УЛ.2-Я РАДИАЛЬНАЯ
УЛ.НОВОБРОДОВСКОЕ КОЛЬЦО
УЛ.ОРЕХОВАЯ
УЛ.3-Я РАДИАЛЬНАЯ
УЛ.4-Я РАДИАЛЬНАЯ
УЛ.НОВОБРОДОВСКОЕ КОЛЬЦО
УЛ.ОСЕННЯЯ
УЛ.ЭЛМИНАЯ
УЛ.ЛЕТНЯЯ
УЛ.ГРАЖДАНСКАЯ
ВНУТРИКВ.ПРОЕЗД
УЛ.СМОРОДИНОВАЯ
УЛ.ЛЕСНАЯ
УЛ.ЛЕСНАЯ
УЛ.ЛЕСН

ЧЕРТЕЖ 6

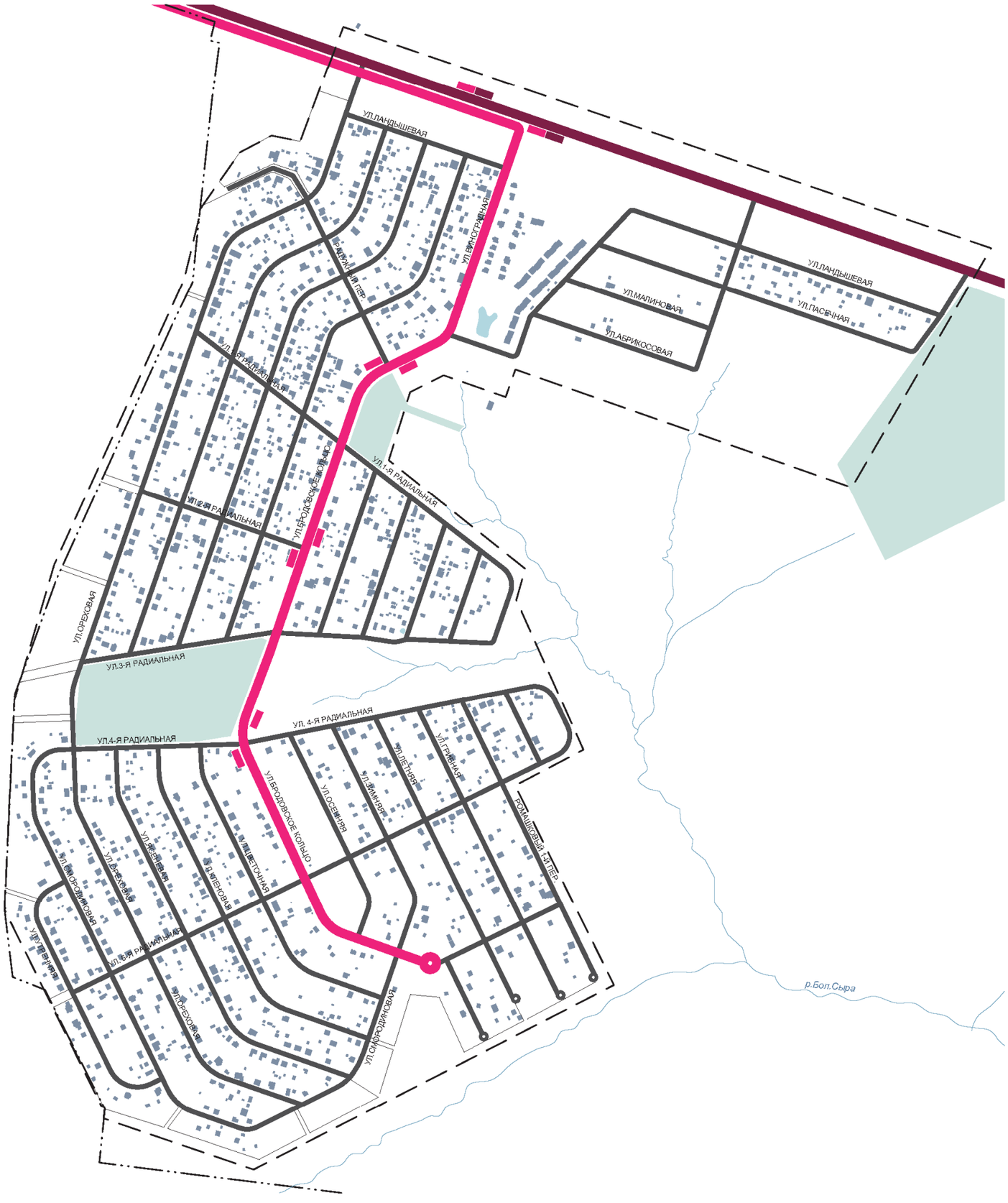

УСЛОВНЫЕ ОБОЗНАЧЕНИЯ

Линии движения и остановки общественного транспорта

- городской автобус
- пригородный автобус
- конечная остановка общественного транспорта

Прочие позиции

- граница планировочного района
- граница города
- УЛ. ОРЕХОВАЯ — наименование улиц
- здания и сооружения
- улично-дорожная сеть
- территории общего пользования с объектами озеленения

0 45 90 180 270

ПРОЕКТНАЯ ОРГАНИЗАЦИЯ УЛИЧНО-ДОРОЖНОЙ СЕТИ. РАЗМЕЩЕНИЕ ПАРКОВОЧНЫХ МЕСТ

ЧЕРТЕЖ 7

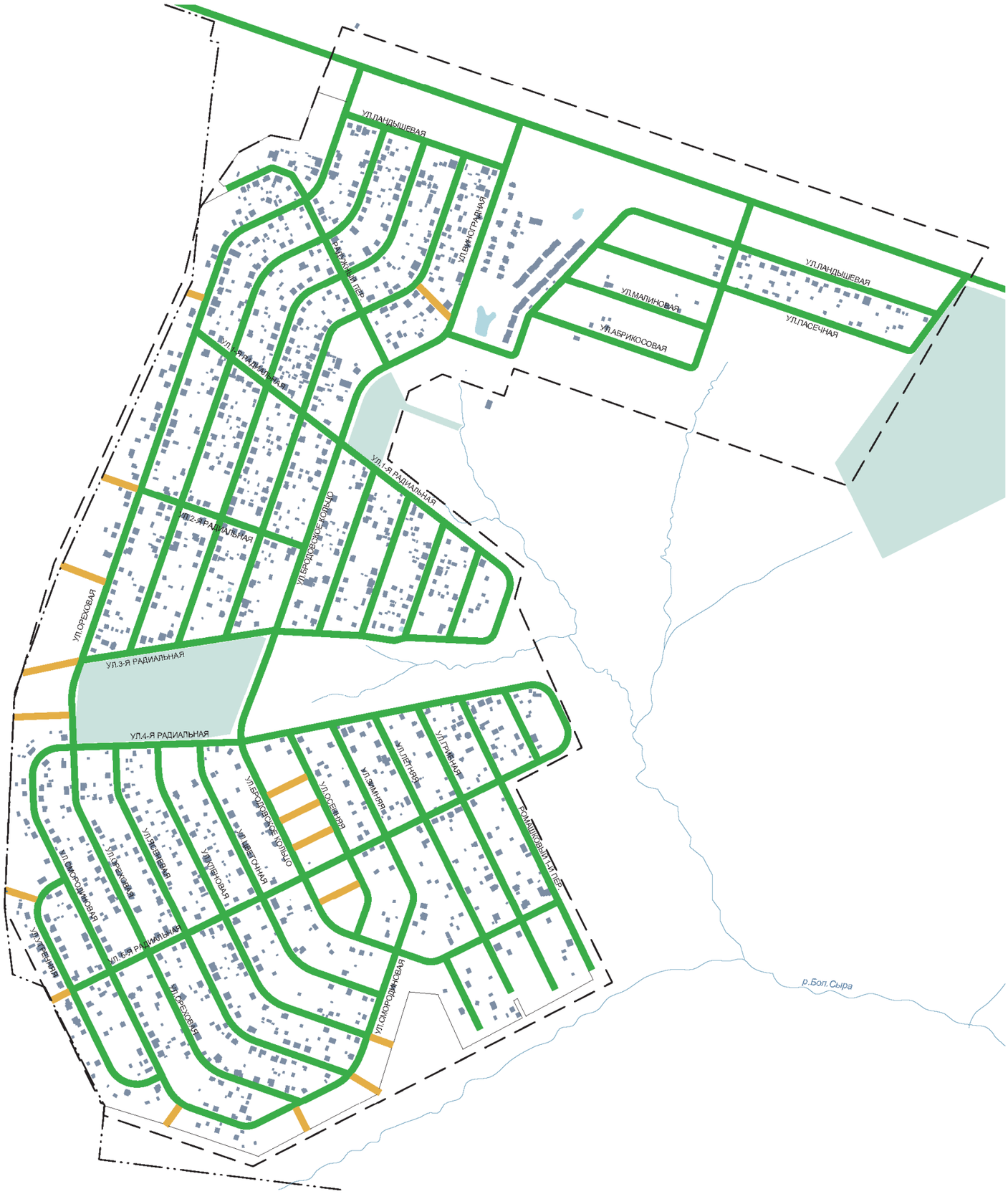
УЛ.ЛАНДЫШЕВАЯ
УЛ.ВИНОГРАДНАЯ
УЛ.МАЛИНОВАЯ
УЛ.АБРИКОСОВАЯ
УЛ.ЛАНДЫШЕВАЯ
УЛ.ПАСЕЧНАЯ
УЛ.1-Я РАДИАЛЬНАЯ
УЛ.2-Я РАДИАЛЬНАЯ
УЛ.БРОДОВСКОЕ КОЛЬЦО
УЛ.ОРЕХОВАЯ
УЛ.3-Я РАДИАЛЬНАЯ
УЛ.4-Я РАДИАЛЬНАЯ
УЛ.ЛЕСНАЯ
УЛ.ЗЕМЛЯНАЯ
УЛ.ПЛОТНАЯ
УЛ.ГРАНИЧНАЯ
УЛ.ОСЕННЯЯ
УЛ.ЛИПОВАЯ АЛЛЕЯ
УЛ.ЛИПОВАЯ
УЛ.ЛЕСНАЯ
УЛ.ЗЕЛЕНА

ПЛАНИРОВКА ТЕРРИТОРИИ. ГРАНИЦЫ ЗОН ПЛАНИРУЕМОГО РАЗМЕЩЕНИЯ ОБЪЕКТОВ СОЦИАЛЬНО-КУЛЬТУРНОГО И КОММУНАЛЬНО-БЫТОВОГО НАЗНАЧЕНИЯ, ИНЫХ ОБЪЕКТОВ КАПИТАЛЬНОГО СТРОИТЕЛЬСТВА

ЧЕРТЕЖ 8



УСЛОВНЫЕ ОБОЗНАЧЕНИЯ

Границы зон планируемого размещения объектов социально-культурного и коммунально-бытового назначения, иных объектов капитального строительства

Границы зон планируемого размещения объектов местного значения

5 СИ.1 — социальной инфраструктуры

5 ПР-1 — территорий общего пользования с объектами озеленения

Мероприятия по развитию объектов местного значения

объекты транспортной инфраструктуры

Прочие позиции

граница планировочного района

граница города

УЛ. ОРЕХОВАЯ — наименование улиц

здания и сооружения

0 45 90 180 270

ПЛАНИРОВКА ТЕРРИТОРИИ. ПЛАНИРУЕМЫЕ ОБЪЕКТЫ ИНЖЕНЕРНОЙ ИНФРАСТРУКТУРЫ. СИСТЕМА ВОДОСНАБЖЕНИЯ

ЧЕРТЕЖ 9

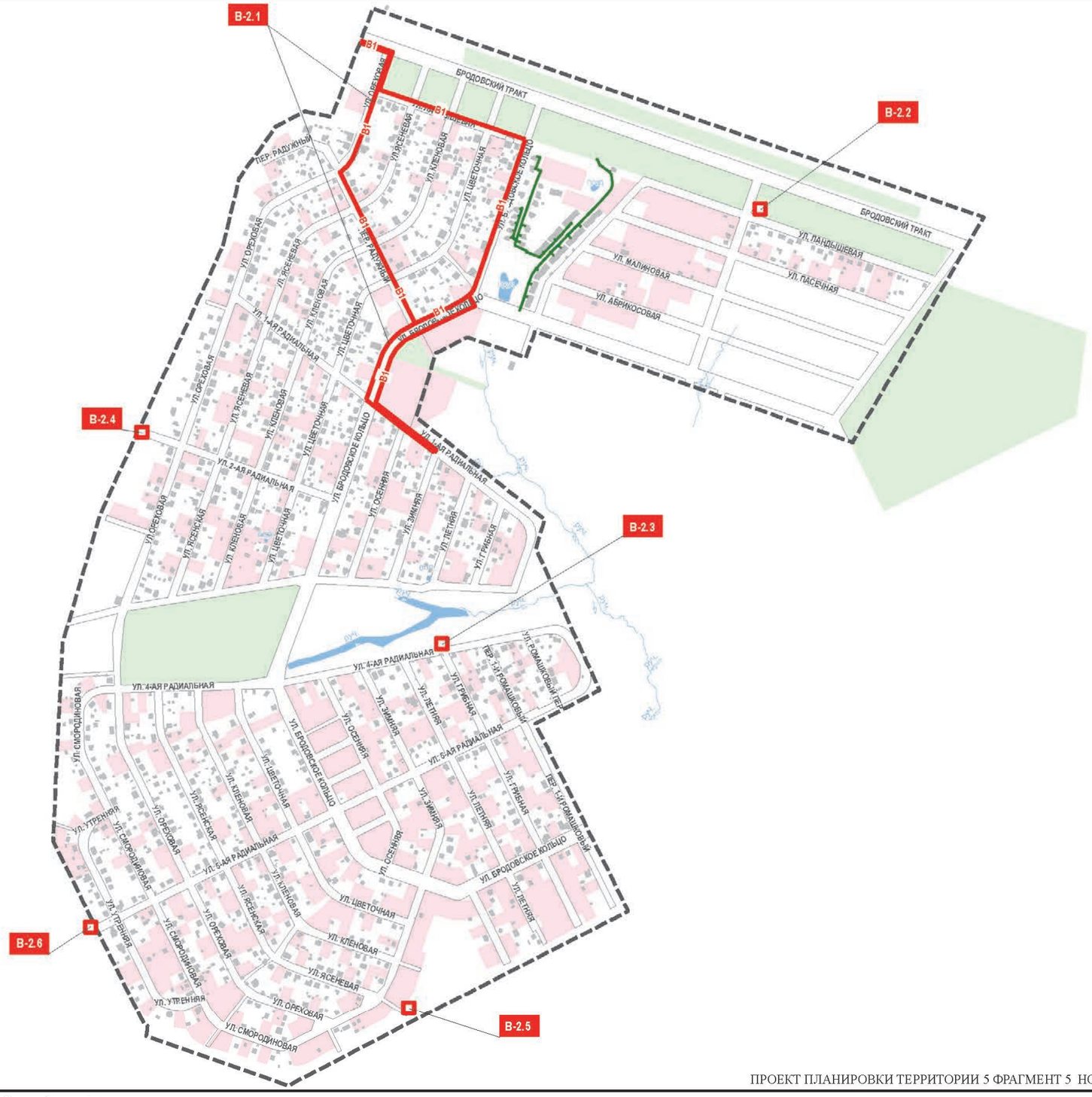

УСЛОВНЫЕ ОБОЗНАЧЕНИЯ

ПОЗИЦИИ, ПОДЛЕЖАЩИЕ УТВЕРЖДЕНИЮ

Объекты инженерной инфраструктуры системы хозяйственно-питьевого водоснабжения, планируемые к строительству/ реконструкции

- В1 — строительство водопроводных распределительных сетей
- строительство пожарных резервуаров
- В-2.1 — индексы мероприятий

ПРОЧИЕ ПОЗИЦИИ

- границы планировочного района
- красные линии
- УЛ.ЦВЕТОЧНАЯ — наименование улиц
- природно-рекреационные территории
- планируемые объекты капитального строительства
- объекты капитального строительства
- водопроводные распределительные сети
- ручьи

ПЛАНИРОВКА ТЕРРИТОРИИ. ПЛАНИРУЕМЫЕ ОБЪЕКТЫ ИНЖЕНЕРНОЙ ИНФРАСТРУКТУРЫ. СИСТЕМА ХОЗЯЙСТВЕННО-ФЕКАЛЬНОЙ КАНАЛИЗАЦИИ

ЧЕРТЕЖ 10

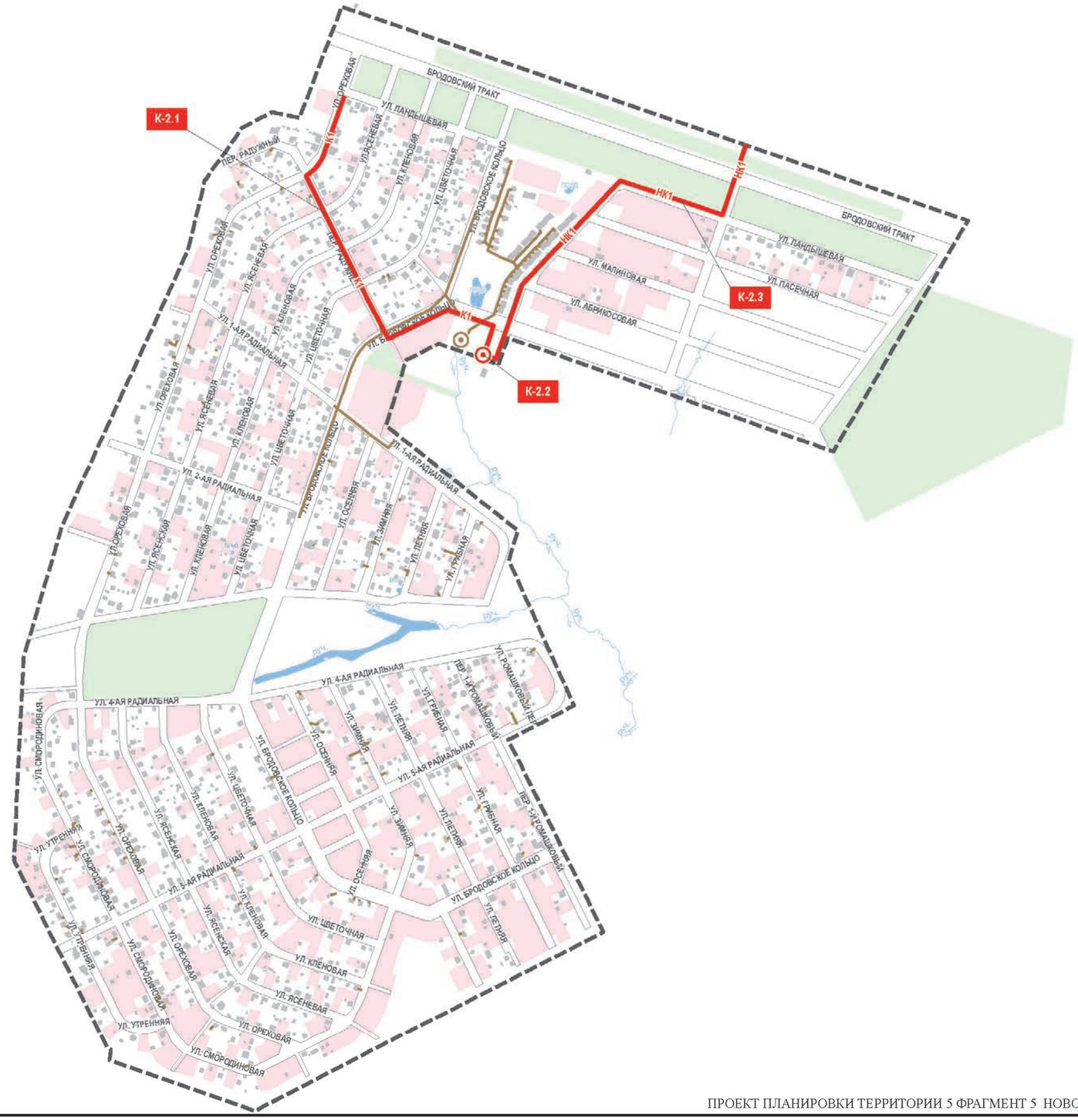

УСЛОВНЫЕ ОБОЗНАЧЕНИЯ

ПОЗИЦИИ, ПОДЛЕЖАЩИЕ УТВЕРЖДЕНИЮ

Объекты инженерной инфраструктуры системы хозяйственно-фекальной канализации, планируемые к строительству/ реконструкции

- строительство самотечных коллекторов
- строительство напорных коллекторов
- строительство КНС
- индексы мероприятий

ПРОЧИЕ ПОЗИЦИИ

- границы планировочного района
- красные линии
- наименование улиц
- природно-рекреационные территории
- планируемые объекты капитального строительства
- объекты капитального строительства
- существующие объекты системы хозяйственно-фекальной канализации
- ручьи

0 1 2 3 4 5 см

0 100 200 300 400 500 м

ПЛАНИРОВКА ТЕРРИТОРИИ. ПЛАНИРУЕМЫЕ ОБЪЕКТЫ ИНЖЕНЕРНОЙ ИНФРАСТРУКТУРЫ. СИСТЕМА ДОЖДЕВОЙ КАНАЛИЗАЦИИ

ЧЕРТЕЖ 11

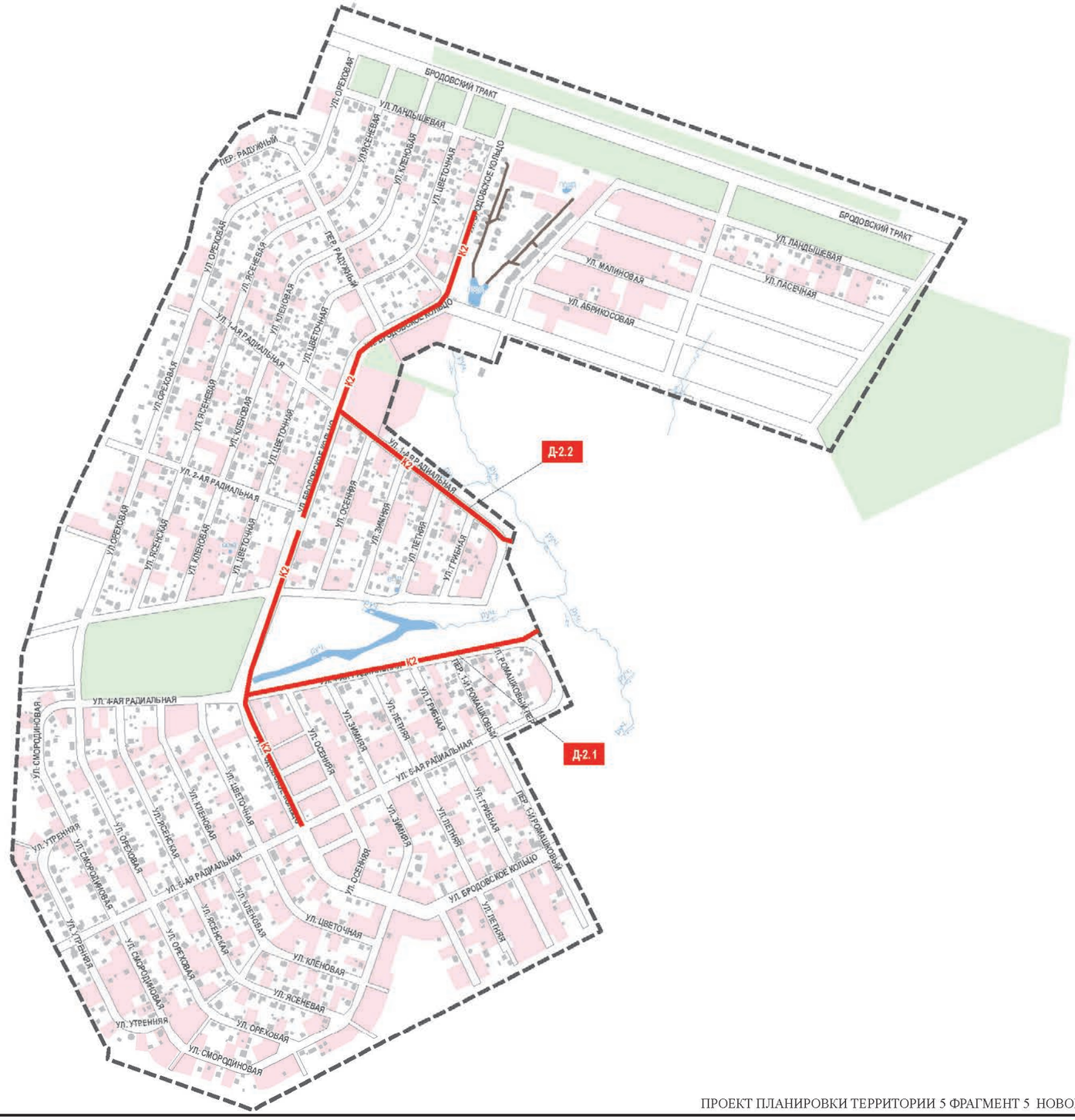

УСЛОВНЫЕ ОБОЗНАЧЕНИЯ

ПОЗИЦИИ, ПОДЛЕЖАЩИЕ УТВЕРЖДЕНИЮ

Объекты инженерной инфраструктуры системы дождевой канализации, планируемые к строительству/ реконструкции

- К2 — строительство коллекторов
- Д-2.1 — индексы мероприятий

ПРОЧИЕ ПОЗИЦИИ

- границы планировочного района
- красные линии
- УЛ.ЦВЕТОЧНАЯ — наименование улиц
- природно-рекреационные территории
- планируемые объекты капитального строительства
- объекты капитального строительства
- существующие объекты системы системы дождевой канализации
- ручьи

0 1 2 3 4 5 см

0 100 200 300 400 500 м

ПЛАНИРОВКА ТЕРРИТОРИИ. ПЛАНИРУЕМЫЕ ОБЪЕКТЫ ИНЖЕНЕРНОЙ ИНФРАСТРУКТУРЫ. СИСТЕМА ТЕПЛОСНАБЖЕНИЯ

ЧЕРТЕЖ 12



УСЛОВНЫЕ ОБОЗНАЧЕНИЯ

ПОЗИЦИИ, ПОДЛЕЖАЩИЕ УТВЕРЖДЕНИЮ

Объекты инженерной инфраструктуры системы теплоснабжения, планируемые к строительству/ реконструкции

- строительство тепловых сетей (Т1)
- строительство котельных
- Т-2.1 — индексы мероприятий

ПРОЧИЕ ПОЗИЦИИ

- границы планировочного района
- красные линии
- УЛ.ЦВЕТОЧНАЯ — наименование улиц
- природно-рекреационные территории
- планируемые объекты капитального строительства
- объекты капитального строительства
- ручьи

0 1 2 3 4 5 см

0 100 200 300 400 500 м

ПЛАНИРОВКА ТЕРРИТОРИИ. ПЛАНИРУЕМЫЕ ОБЪЕКТЫ ИНЖЕНЕРНОЙ ИНФРАСТРУКТУРЫ. СИСТЕМА ГАЗОСНАБЖЕНИЕ

ЧЕРТЕЖ 13

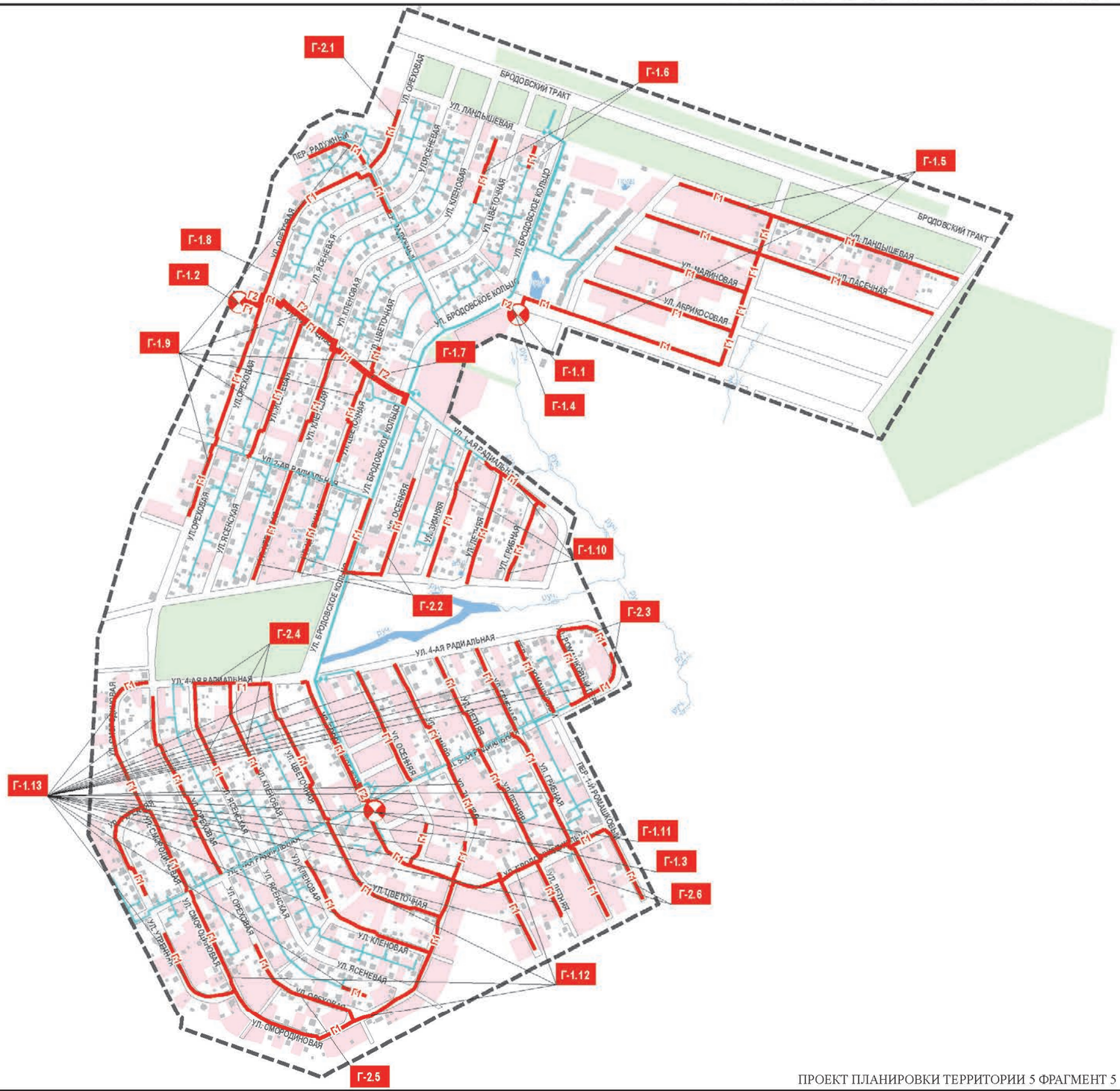

УСЛОВНЫЕ ОБОЗНАЧЕНИЯ

ПОЗИЦИИ, ПОДЛЕЖАЩИЕ УТВЕРЖДЕНИЮ

Объекты инженерной инфраструктуры системы газоснабжения, планируемые к строительству

- Г1 — строительство сетей низкого давления
- Г2 — строительство сетей среднего давления
- строительство ШРП
- Г-2.1 — индексы мероприятий

ПРОЧИЕ ПОЗИЦИИ

- границы планировочного района
- красные линии
- УЛ.ЦВЕТОЧНАЯ — наименование улиц
- природно-рекреационные территории
- планируемые объекты капитального строительства
- объекты капитального строительства
- существующие объекты системы газоснабжения
- ручьи

0 1 2 3 4 5 см

0 100 200 300 400 500 м

ПЛАНИРОВКА ТЕРРИТОРИИ. ПЛАНИРУЕМЫЕ ОБЪЕКТЫ ИНЖЕНЕРНОЙ ИНФРАСТРУКТУРЫ. СИСТЕМА ЭЛЕКТРОСНАБЖЕНИЯ

ЧЕРТЕЖ 14

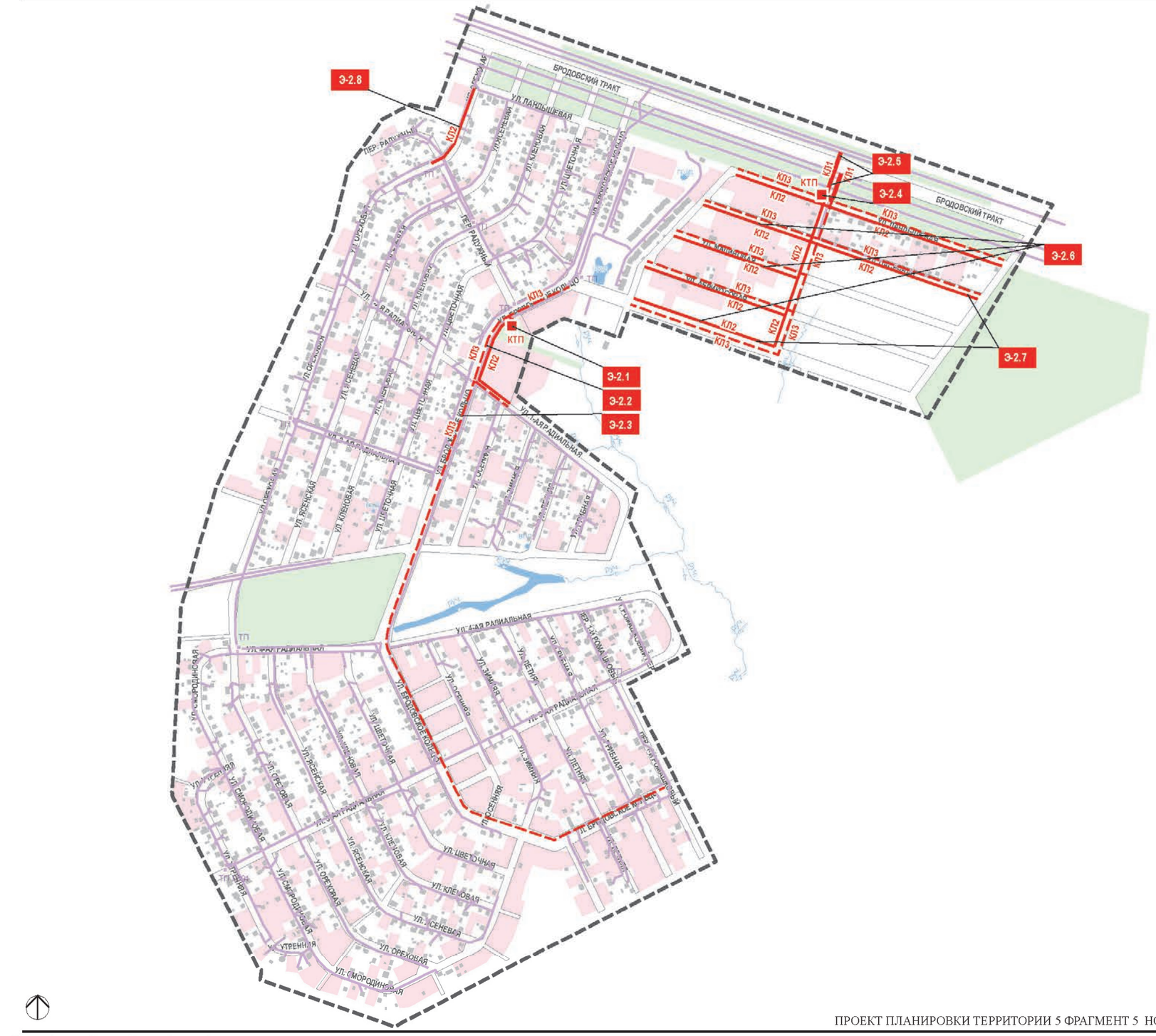

УСЛОВНЫЕ ОБОЗНАЧЕНИЯ

ПОЗИЦИИ, ПОДЛЕЖАЩИЕ УТВЕРЖДЕНИЮ

Объекты инженерной инфраструктуры системы электроснабжения, планируемые к строительству/ реконструкции

- КТП — строительство комплектных трансформаторных подстанций
- КЛ1 — строительство кабельных линий 6 кВ
- КЛ2 — строительство кабельных линий 0.4 кВ
- КЛ3 — строительство линий наружного освещения
- Э-1.1 — индексы мероприятий

ПРОЧИЕ ПОЗИЦИИ

- границы планировочного района
- красные линии
- УЛ.ЦВЕТОЧНАЯ — наименование улиц
- природно-рекреационные территории
- планируемые объекты капитального строительства
- объекты капитального строительства
- существующие объекты системы электроснабжения
- РУЧ. — ручьи

0 1 2 3 4 5 см

0 100 200 300 400 500 м

ПЛАНИРОВКА ТЕРРИТОРИИ. ПЛАНИРУЕМЫЕ ОБЪЕКТЫ ИНЖЕНЕРНОЙ ИНФРАСТРУКТУРЫ. СИСТЕМА СВЯЗИ

ЧЕРТЕЖ 15

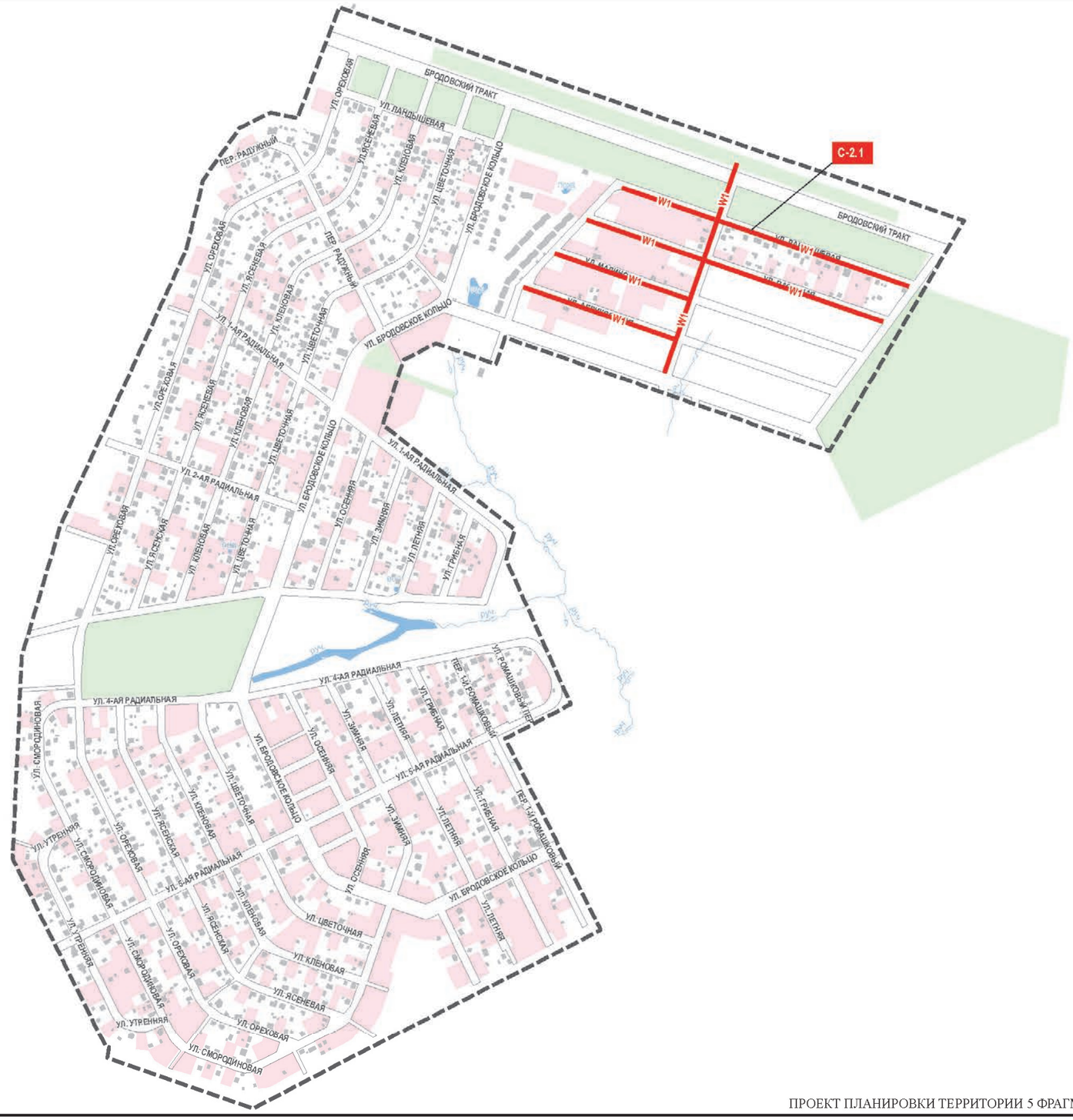

УСЛОВНЫЕ ОБОЗНАЧЕНИЯ

ПОЗИЦИИ, ПОДЛЕЖАЩИЕ УТВЕРЖДЕНИЮ

Объекты инженерной инфраструктуры системы связи, планируемые к строительству/ реконструкции

- W1 — строительство сетей связи
- С-2.1 — индексы мероприятий

ПРОЧИЕ ПОЗИЦИИ

- границы планировочного района
- красные линии
- УЛ.ЦВЕТОЧНАЯ — наименование улиц
- природно-рекреационные территории
- планируемые объекты капитального строительства
- объекты капитального строительства
- РУЧ — ручьи

ПЛАНИРОВКА ТЕРРИТОРИИ. КРАСНЫЕ ЛИНИИ

ЧЕРТЕЖ 1

УСЛОВНЫЕ ОБОЗНАЧЕНИЯ

- красные линии

Прочие позиции

- граница планировочного района
- УЛ.МИРА — наименование улиц
- здания и сооружения
- водные объекты
- граница Пермского городского лесничества
- железная дорога
- 25 — порядковый номер элемента планировочной структуры



0 100м 200м 300м

ПЛАНИРОВКА ТЕРРИТОРИИ. ЛИНИИ РЕГУЛИРОВАНИЯ ЗАСТРОЙКИ

ЧЕРТЕЖ 2

УСЛОВНЫЕ ОБОЗНАЧЕНИЯ

линии регулирования застройки

Прочие позиции

граница планировочного района

УЛ.МИРА наименование улиц

здания и сооружения

водные объекты

железная дорога



0 100м 200м 300м

ПЛАНИРОВКА ТЕРРИТОРИИ. ЭЛЕМЕНТЫ ПЛАНИРОВОЧНОЙ СТРУКТУРЫ

ЧЕРТЕЖ 3

УСЛОВНЫЕ ОБОЗНАЧЕНИЯ

Элементы планировочной структуры

- границы элементов планировочной структуры
- 1.1 — зоны размещения объектов капитального строительства
- 1.2 — природно-рекреационные территории
- 1.3 — зоны размещения территорий сельскохозяйственного использования
- 1.4 — зоны размещения линейных объектов транспортной и инженерной инфраструктур
- 1.5 — зоны размещения железной дороги

Параметры возможной предельной высоты жилой застройки

- до 10,5 м
- не выше 4 этажей

Прочие позиции

- граница планировочного района
- УЛ.МИРА — наименование улиц
- здания и сооружения
- водные объекты
- железная дорога


УЛ. ЭКАЛОВА
УЛ. ПОЛЕВАЯ
УЛ. ПИОНЕРСКАЯ
УЛ. ЧЕРНЫШЕВА
УЛ. ЛЕНИНА
УЛ. ЧАПАЕВА
УЛ. ПЕРВОМАЙСКАЯ
УЛ. ЛЕСНАЯ
УЛ. ЗЕЛЕНАЯ
УЛ. ХОЛКОНСКАЯ
УЛ. ШКОЛЬНАЯ
УЛ. ОКТЯБРЬСКАЯ
УЛ. СОВЕТСКАЯ
УЛ. ЛУГОВАЯ
УЛ. КОММУНИСТИЧЕСКАЯ
УЛ. БЕРЕГОВАЯ
УЛ. ЧУСОВСКАЯ
УЛ. ОЗЕРНАЯ
УЛ. ПРОСТОРНАЯ
УЛ. ПЕРСПЕКТИВНАЯ
УЛ. ПРИРЕЧНАЯ
УЛ. ПЕРСПЕКТИВНАЯ
УЛ. ПЕРСПЕКТИВНАЯ
УЛ. ПЕРСПЕКТИВ

ПЛАНИРОВКА ТЕРРИТОРИИ. ОБЪЕКТЫ ТРАНСПОРТНОЙ ИНФРАСТРУКТУРЫ. ВИДЫ УЛИЦ ПО НАЗНАЧЕНИЮ

ЧЕРТЕЖ 4

УСЛОВНЫЕ ОБОЗНАЧЕНИЯ

Виды улиц по назначению

- улицы общегородские
- улицы районные
- улицы квартальные
- улицы вспомогательные квартальные

Прочие позиции

- граница планировочного района
- УЛ.МИРА — наименование улиц
- здания и сооружения
- водные объекты
- пешеходные и велосипедные связи вне улично-дорожной сети
- природно-рекреационные территории
- железная дорога
- инженерно-транспортные сооружения
- железнодорожная станция
- железнодорожный переезд, оборудованный шлагбаумом



0 100м 200м 300м

ПЛАНИРОВКА ТЕРРИТОРИИ. ОБЪЕКТЫ ТРАНСПОРТНОЙ ИНФРАСТРУКТУРЫ. ВИДЫ УЛИЦ ПО РАСПОЛОЖЕНИЮ В ПЛАНИРОВОЧНОЙ СТРУКТУРЕ ГОРОДА

ЧЕРТЕЖ 5

УСЛОВНЫЕ ОБОЗНАЧЕНИЯ

Виды улиц по расположению
в планировочной структуре города

- улицы обычные, стандартные
- улицы вдоль кромок оврагов, лесов, парков

Прочие позиции

- граница планировочного района
- УЛ.МИРА — наименование улиц
- здания и сооружения
- водные объекты
- пешеходные и велосипедные связи вне улично-дорожной сети
- природно-рекреационные территории
- железная дорога
- инженерно-транспортные сооружения
- железнодорожная станция
- железнодорожный переезд, оборудованный шлагбаумом

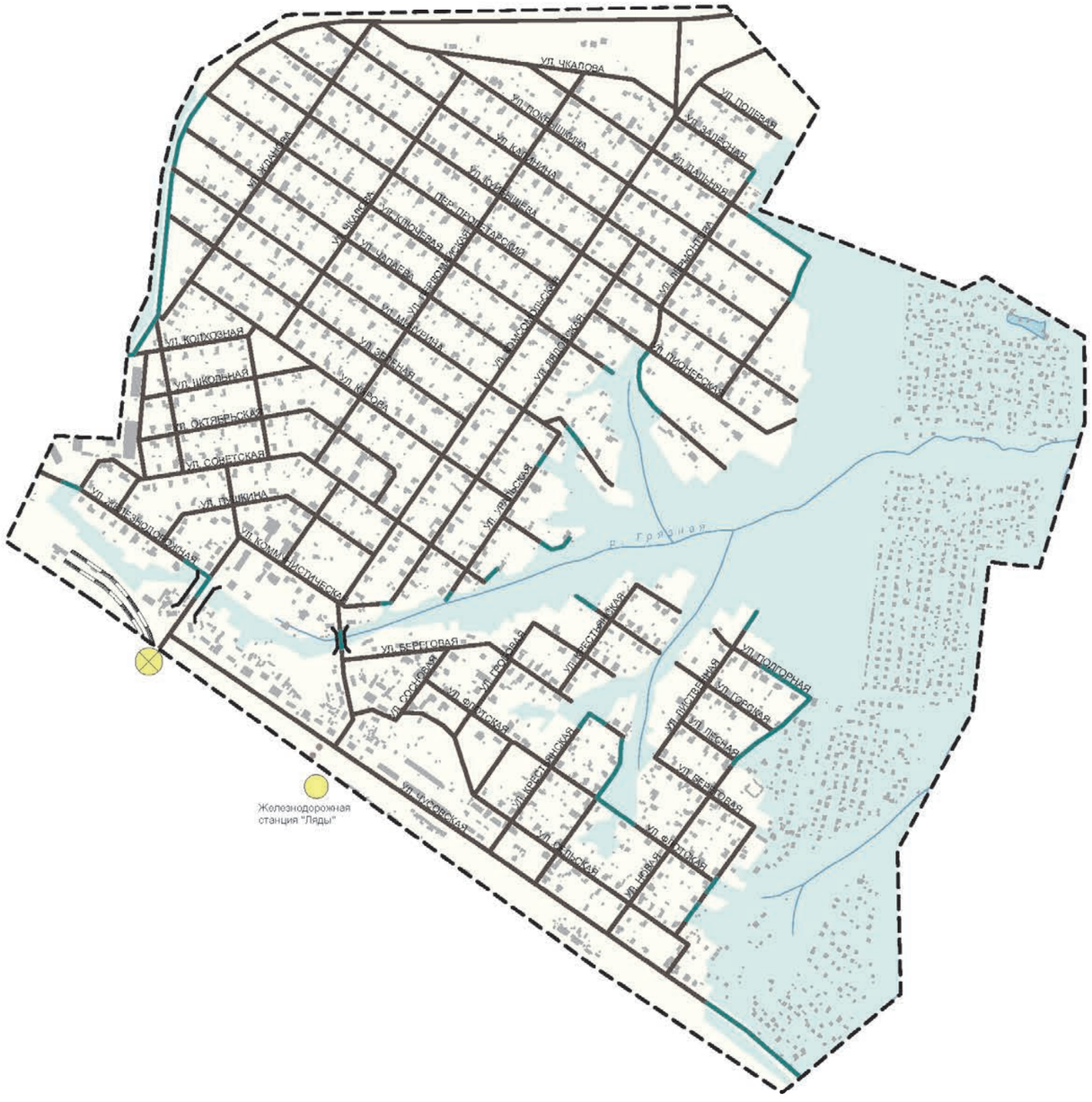

ПРОЕКТ ПЛАНИРОВКИ ТЕРРИТОРИИ 5 ФРАГМЕНТ 6 НОВЫЕ ЛЯДЫ В СВЕРДЛОВСКОМ РАЙОНЕ ГОРОДА ПЕРМИ

ОСНОВНАЯ ЧАСТЬ

0 100м 200м 300м

ЧЕРТЕЖ 6

УСЛОВНЫЕ ОБОЗНАЧЕНИЯ

Линии движения и остановки общественного транспорта

- городской автобус
- конечная остановка общественного транспорта
- зона пешеходной доступности остановок общественного транспорта 600 и 800 м

Прочие позиции

- граница планировочного района
- УЛ.МИРА — наименование улиц
- здания и сооружения
- водные объекты
- природно-рекреационные территории
- инженерно-транспортные сооружения
- железнодорожная станция
- железнодорожный переезд, оборудованный шлагбаумом

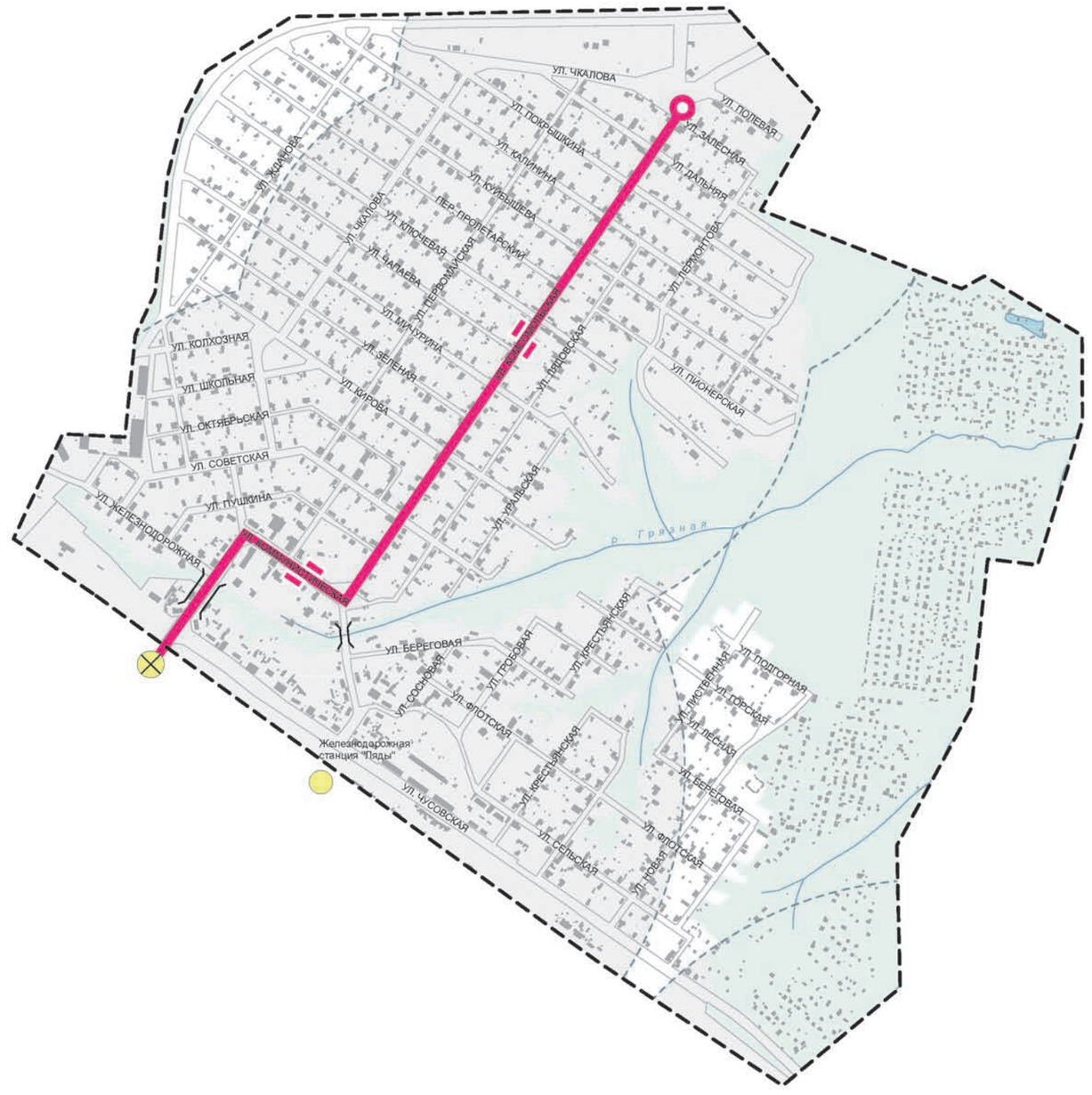

0 100м 200м 300м

ПЛАНИРОВКА ТЕРРИТОРИИ. ОБЪЕКТЫ ТРАНСПОРТНОЙ ИНФРАСТРУКТУРЫ. РАЗМЕЩЕНИЕ ПАРКОВОЧНЫХ МЕСТ

ЧЕРТЕЖ 7

УСЛОВНЫЕ ОБОЗНАЧЕНИЯ

Размещение парковочных мест
в профиле улично-дорожной сети

- запрещено
- разрешено
- не регламентируется

Прочие позиции

- граница планировочного района
- УЛ.МИРА — наименование улиц
- здания и сооружения
- водные объекты
- пешеходные и велосипедные связи вне улично-дорожной сети
- природно-рекреационные территории
- железная дорога
- инженерно-транспортные сооружения
- железнодорожная станция
- железнодорожный переезд, оборудованный шлагбаумом


УЛ. ЧКАЛОВА
УЛ. ПОЛЕВАЯ
УЛ. ЗАРЕЧНАЯ
УЛ. ДАЛЬНЯЯ
УЛ. ВИНОГРАДНАЯ
УЛ. ПИОНЕРСКАЯ
УЛ. ЛЕСНАЯ
УЛ. ЛЕСНОЙ ПЕРЕУЛОК

ПЛАНИРОВКА ТЕРРИТОРИИ. ЗОНЫ ПЛАНИРУЕМОГО РАЗМЕЩЕНИЯ ОБЪЕКТОВ СОЦИАЛЬНО-КУЛЬТУРНОГО И КОММУНАЛЬНО-БЫТОВОГО НАЗНАЧЕНИЯ, И ИНЫХ ОБЪЕКТОВ КАПИТАЛЬНОГО СТРОИТЕЛЬСТВА

ЧЕРТЕЖ 8

УСЛОВНЫЕ ОБОЗНАЧЕНИЯ

1. Границы зон планируемого размещения объектов капитального строительства социально-культурного, коммунально-бытового, иного назначения

- 6СИ.1 — объекты социальной инфраструктуры

2. Мероприятия по размещению объектов капитального строительства

- 6ТИ.1 —

Прочие позиции

- граница планировочного района
- УЛ.МИРА — наименование улиц
- здания и сооружения
- улично-дорожная сеть, этапы развития не установлены, определяются инвестиционными программами
- природно-рекреационные территории
- водные объекты
- железная дорога
- железнодорожная станция


6ТИ.1
6ТИ.2
6ТИ.3
6СИ.1
УЛ. ЧКАЛОВА
УЛ. ПОЛЕВАЯ
УЛ. ЗАЛЕССКАЯ
УЛ. ДАЛЬНЯЯ
УЛ. ПЕРВОМАЙСКАЯ
УЛ. ПИОНЕРСКАЯ
УЛ. ЖИЛИНА
УЛ. ПОХОЛЬЩИКОВА
УЛ. КОММУНАЛЬНАЯ
УЛ. КУЙБЫШЕВА
ПЕР. ПРОЛЕТАРСКИЙ
УЛ. ЛЕНИНА
УЛ. КОЛХОЗНАЯ
УЛ. ШКОЛЬНАЯ
УЛ. ОКТЯБРЬСКАЯ
УЛ. СОВЕТСКАЯ
УЛ. ПУШКИНА
УЛ. ЖЕЛЕЗНОДОРОЖНАЯ
УЛ. ЛЕНИНГРАДСКАЯ
УЛ. ЛЕСНАЯ
УЛ. ЛУГОВАЯ
УЛ. ЛЕСОЗАВОДСКАЯ
УЛ. ЛЕСНОЙ ПЕРЕУЛОК
УЛ. ЛЕСОПИЛЬНАЯ
УЛ. ЛЕСОЗАВОДСКАЯ
УЛ. ЛЕСНОЙ ПЕРЕУЛОК
УЛ. ЛЕСОПИЛЬНАЯ
УЛ. ЛЕСНАЯ
УЛ. ЛУГОВ

ПЛАНИРОВКА ТЕРРИТОРИИ. ПЛАНИРУЕМЫЕ ОБЪЕКТЫ ИНЖЕНЕРНОЙ ИНФРАСТРУКТУРЫ. СИСТЕМА ВОДОСНАБЖЕНИЯ

ЧЕРТЕЖ 9

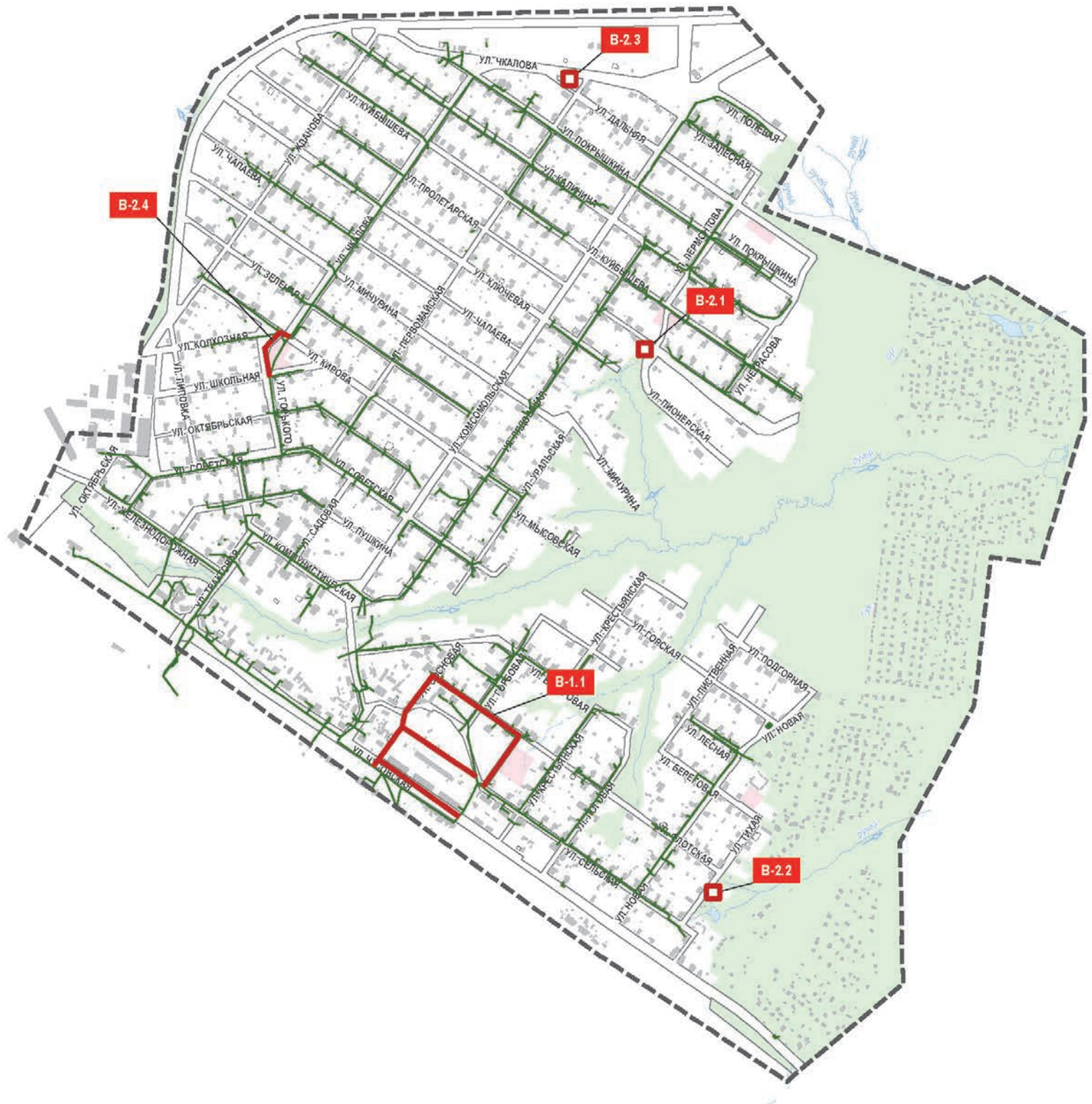

УСЛОВНЫЕ ОБОЗНАЧЕНИЯ

ПОЗИЦИИ, ПОДЛЕЖАЩИЕ УТВЕРЖДЕНИЮ

Объекты инженерной инфраструктуры системы хозяйственно-питьевого водоснабжения, планируемые к строительству/ реконструкции

- строительство пожарных резервуаров
- В1 — строительство водопроводных сетей
- В-2.1 — индексы мероприятий

ПРОЧИЕ ПОЗИЦИИ

- границы планировочного района
- красные линии
- УЛ. ТИХАЯ — наименование улиц
- природно-рекреационные территории
- планируемые объекты капитального строительства
- объекты капитального строительства
- существующие объекты системы хозяйственно-питьевого водоснабжения
- ручьи

0 1 2 3 4 5 см

0 100 200 300 400 500 м

ПЛАНИРОВКА ТЕРРИТОРИИ. ПЛАНИРУЕМЫЕ ОБЪЕКТЫ ИНЖЕНЕРНОЙ ИНФРАСТРУКТУРЫ. СИСТЕМА ХОЗЯЙСТВЕННО-ФЕКАЛЬНОЙ КАНАЛИЗАЦИИ

ЧЕРТЕЖ 10



УСЛОВНЫЕ ОБОЗНАЧЕНИЯ

ПОЗИЦИИ, ПОДЛЕЖАЩИЕ УТВЕРЖДЕНИЮ

Объекты инженерной инфраструктуры системы хозяйственно-фекальной канализации, планируемые к строительству/ реконструкции

- К1 — строительство самотечных коллекторов
- НК1 — строительство напорных коллекторов
- реконструкция КНС
- К-1.1 — индексы мероприятий

ПРОЧИЕ ПОЗИЦИИ

- границы планировочного района
- красные линии
- УЛ. ТИХАЯ — наименование улиц
- природно-рекреационные территории
- планируемые объекты капитального строительства
- объекты капитального строительства
- существующие объекты системы хозяйственно-фекальной канализации
- ручьи

0 1 2 3 4 5 см

0 100 200 300 400 500 м

ПЛАНИРОВКА ТЕРРИТОРИИ. ПЛАНИРУЕМЫЕ ОБЪЕКТЫ ИНЖЕНЕРНОЙ ИНФРАСТРУКТУРЫ. СИСТЕМА ДОЖДЕВОЙ КАНАЛИЗАЦИИ

ЧЕРТЕЖ 11

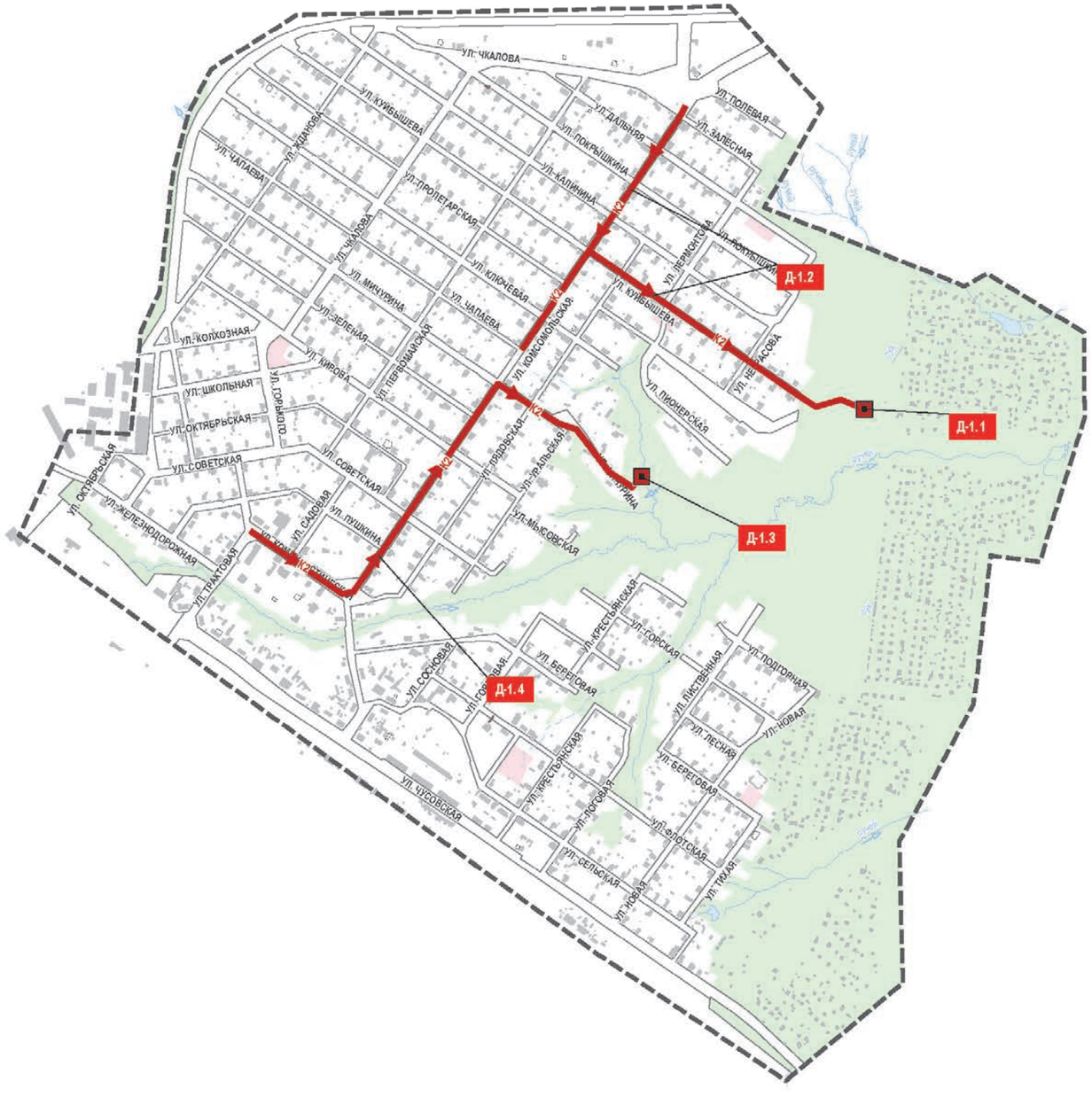

УСЛОВНЫЕ ОБОЗНАЧЕНИЯ

ПОЗИЦИИ, ПОДЛЕЖАЩИЕ УТВЕРЖДЕНИЮ

Объекты инженерной инфраструктуры системы дождевой канализации, планируемые к строительству/ реконструкции

- К2 — строительство коллекторов
- Д-2.1 — индексы мероприятий
- строительство очистных сооружений

ПРОЧИЕ ПОЗИЦИИ

- границы планировочного района
- красные линии
- УЛ. ТИХАЯ — наименование улиц
- природно-рекреационные территории
- планируемые объекты капитального строительства
- объекты капитального строительства
- существующие объекты системы системы дождевой канализации
- ручьи

0 1 2 3 4 5 см

0 100 200 300 400 500 м

ПЛАНИРОВКА ТЕРРИТОРИИ. ПЛАНИРУЕМЫЕ ОБЪЕКТЫ ИНЖЕНЕРНОЙ ИНФРАСТРУКТУРЫ. СИСТЕМА ТЕПЛОСНАБЖЕНИЯ

ЧЕРТЕЖ 12

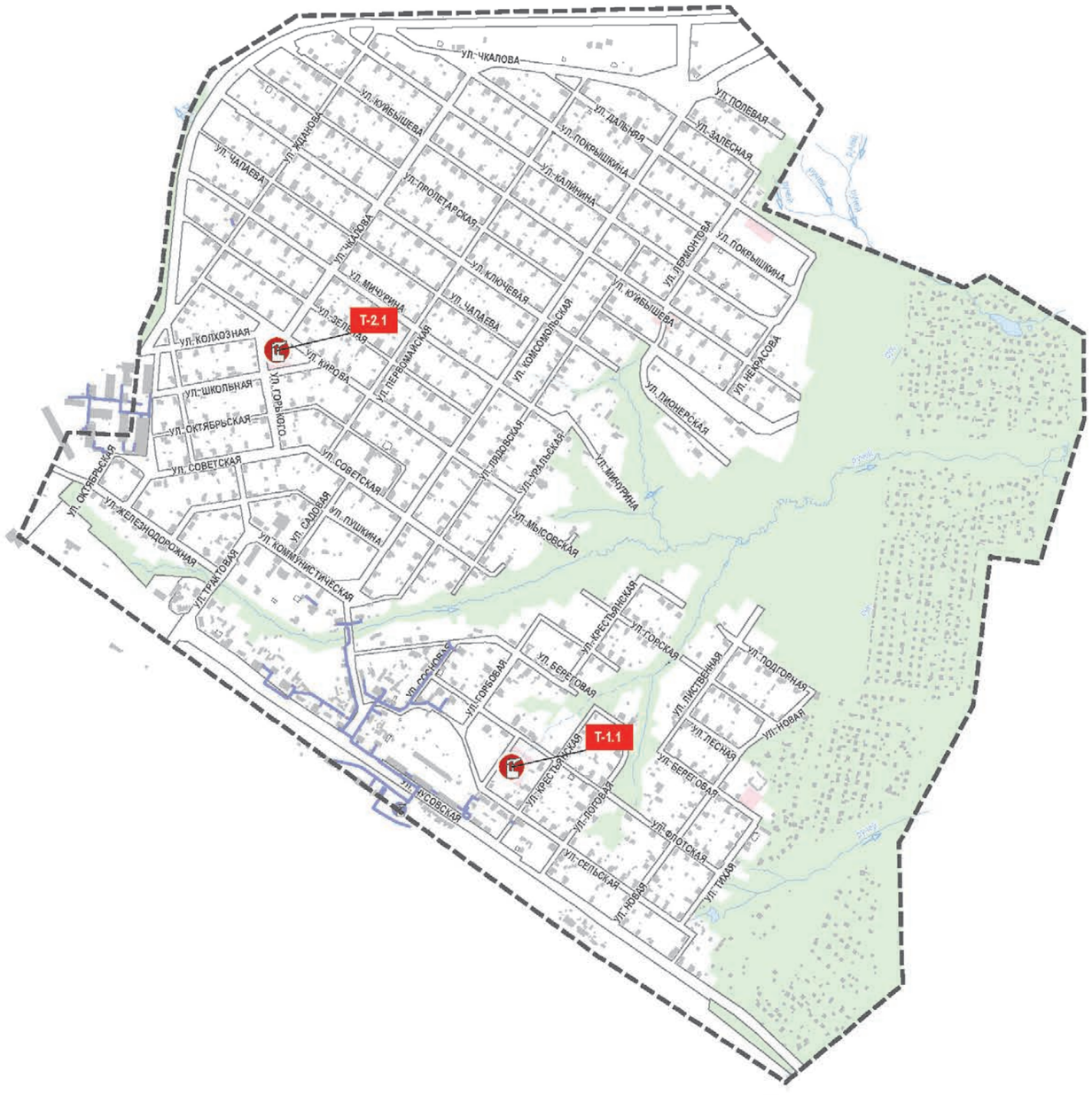

УСЛОВНЫЕ ОБОЗНАЧЕНИЯ

ПОЗИЦИИ, ПОДЛЕЖАЩИЕ УТВЕРЖДЕНИЮ

Объекты инженерной инфраструктуры системы теплоснабжения, планируемые к строительству/ реконструкции

- строительство котельной
- Т-1 — индексы мероприятий

ПРОЧИЕ ПОЗИЦИИ

- границы планировочного района
- красные линии
- УЛ. ТИХАЯ — наименование улиц
- природно-рекреационные территории
- планируемые объекты капитального строительства
- объекты капитального строительства
- существующие объекты системы теплоснабжения
- ручьи

0 1 2 3 4 5 см

0 100 200 300 400 500 м

ПЛАНИРОВКА ТЕРРИТОРИИ. ПЛАНИРУЕМЫЕ ОБЪЕКТЫ ИНЖЕНЕРНОЙ ИНФРАСТРУКТУРЫ. СИСТЕМА ГАЗОСНАБЖЕНИЯ

ЧЕРТЕЖ 13

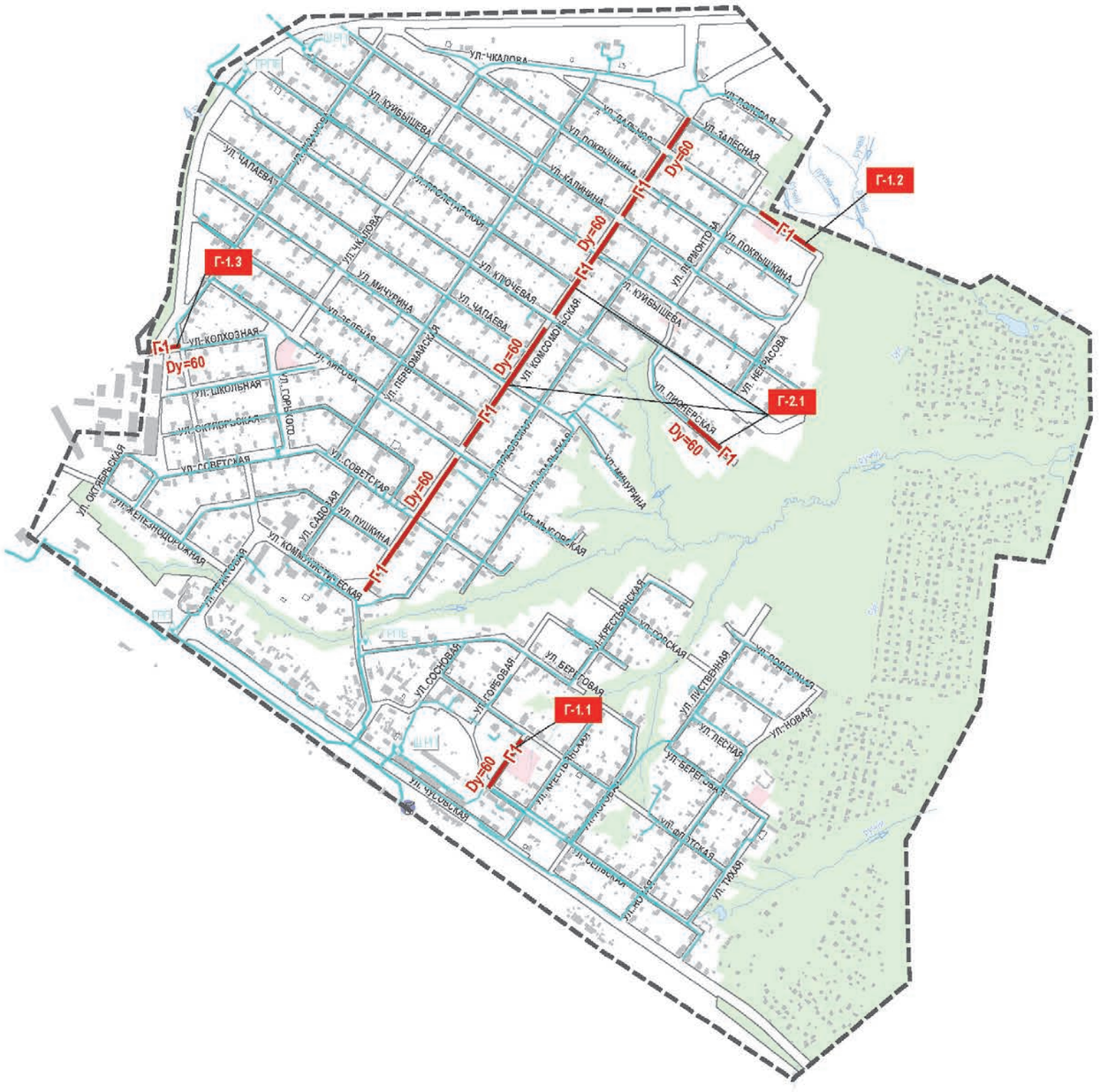

УСЛОВНЫЕ ОБОЗНАЧЕНИЯ

ПОЗИЦИИ, ПОДЛЕЖАЩИЕ УТВЕРЖДЕНИЮ

Объекты инженерной инфраструктуры системы газоснабжения, планируемые к строительству/ реконструкции

- Г1 — строительство сетей низкого давления
- Г-1.1 — индексы мероприятий

ПРОЧИЕ ПОЗИЦИИ

- границы планировочного района
- красные линии
- УЛ. ТИХАЯ — наименование улиц
- природно-рекреационные территории
- планируемые объекты капитального строительства
- объекты капитального строительства
- существующие объекты системы газоснабжения
- существующие котельные
- ручьи

0 1 2 3 4 5 см

0 100 200 300 400 500 м

ПЛАНИРОВКА ТЕРРИТОРИИ. ПЛАНИРУЕМЫЕ ОБЪЕКТЫ ИНЖЕНЕРНОЙ ИНФРАСТРУКТУРЫ. СИСТЕМА ЭЛЕКТРОСНАБЖЕНИЯ

ЧЕРТЕЖ 14



УСЛОВНЫЕ ОБОЗНАЧЕНИЯ

ПОЗИЦИИ, ПОДЛЕЖАЩИЕ УТВЕРЖДЕНИЮ

Объекты инженерной инфраструктуры системы электроснабжения, планируемые к строительству/ реконструкции

КЛ2 — строительство кабельных линий 0,4 кВ

Э-1.1 — индексы мероприятий

ПРОЧИЕ ПОЗИЦИИ

- границы планировочного района
- красные линии
- УЛ. ТИХАЯ — наименование улиц
- природно-рекреационные территории
- планируемые объекты капитального строительства
- объекты капитального строительства
- существующие объекты системы электроснабжения
- ручьи

0 1 2 3 4 5 см

0 100 200 300 400 500 м

ПЛАНИРОВКА ТЕРРИТОРИИ. КРАСНЫЕ ЛИНИИ

ЧЕРТЕЖ 1

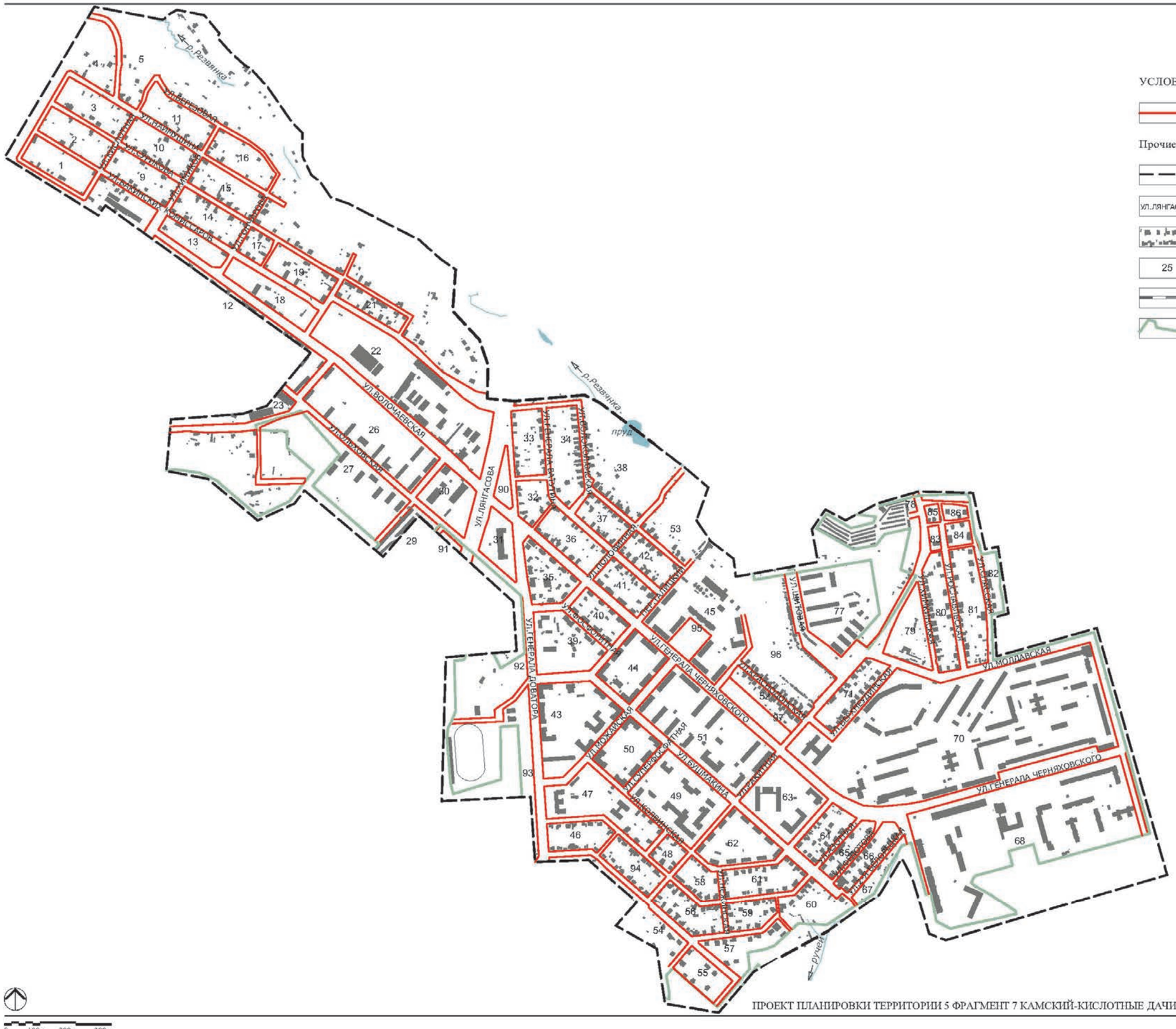
р. Резвинка
ул. Перевозная
ул. Партизанская
ул. Куйбышева
ул. Пермяковская
ул. Колхозная
ул. Ляпустина
ул. Ляпустинская
ул. Ляпустинский
ул. Ляпустинская
ул. ВОПОЛАЕВСКАЯ
ул. ЛЯНГАСОВА
ул. Ляпустинская
ул. Ляпустинская
ул. Ляпустинская

ПЛАНИРОВКА ТЕРРИТОРИИ. ЛИНИИ РЕГУЛИРОВАНИЯ ЗАСТРОЙКИ

ЧЕРТЕЖ 2

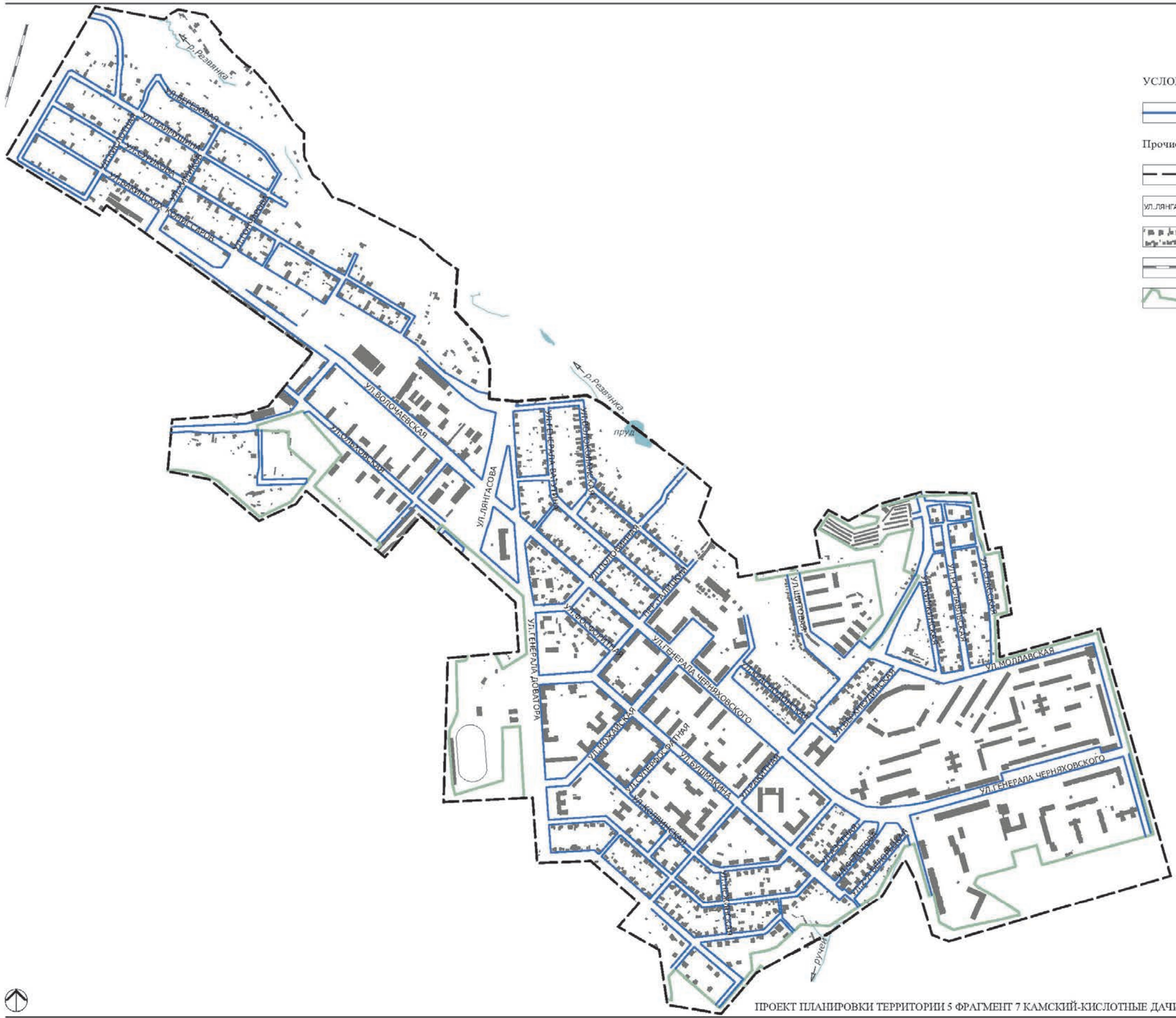
р. Резвинка
ул. Ляпустина
ул. Ляпустина
ул. Ляпустина

ПЛАНИРОВКА ТЕРРИТОРИИ. ЭЛЕМЕНТЫ ПЛАНИРОВОЧНОЙ СТРУКТУРЫ

ЧЕРТЕЖ 3

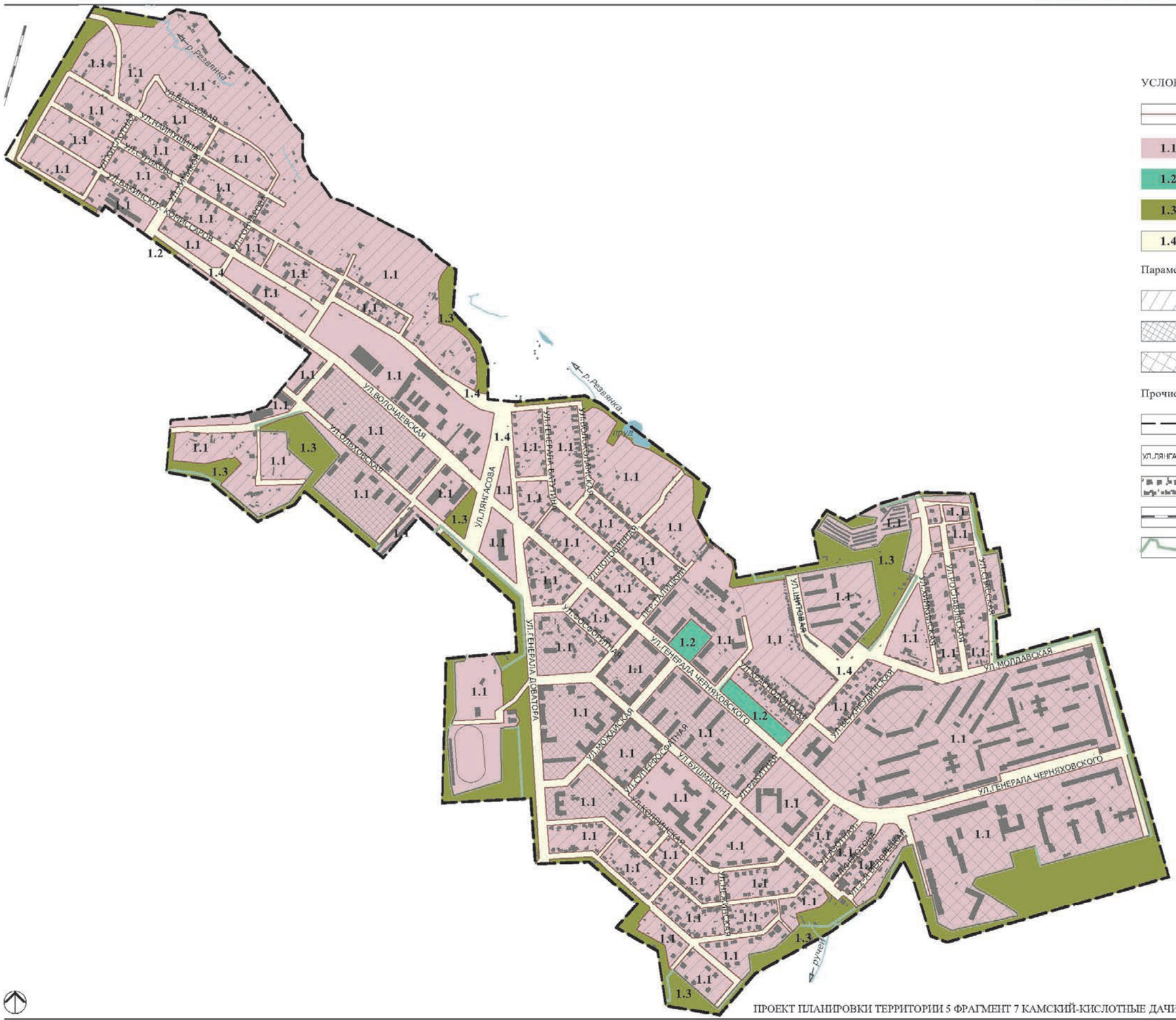

ПЛАНИРОВКА ТЕРРИТОРИИ.ОБЪЕКТЫ ТРАНСПОРТНОЙ ИНФРАСТРУКТУРЫ. ВИДЫ УЛИЦ ПО НАЗНАЧЕНИЮ

ЧЕРТЕЖ 4

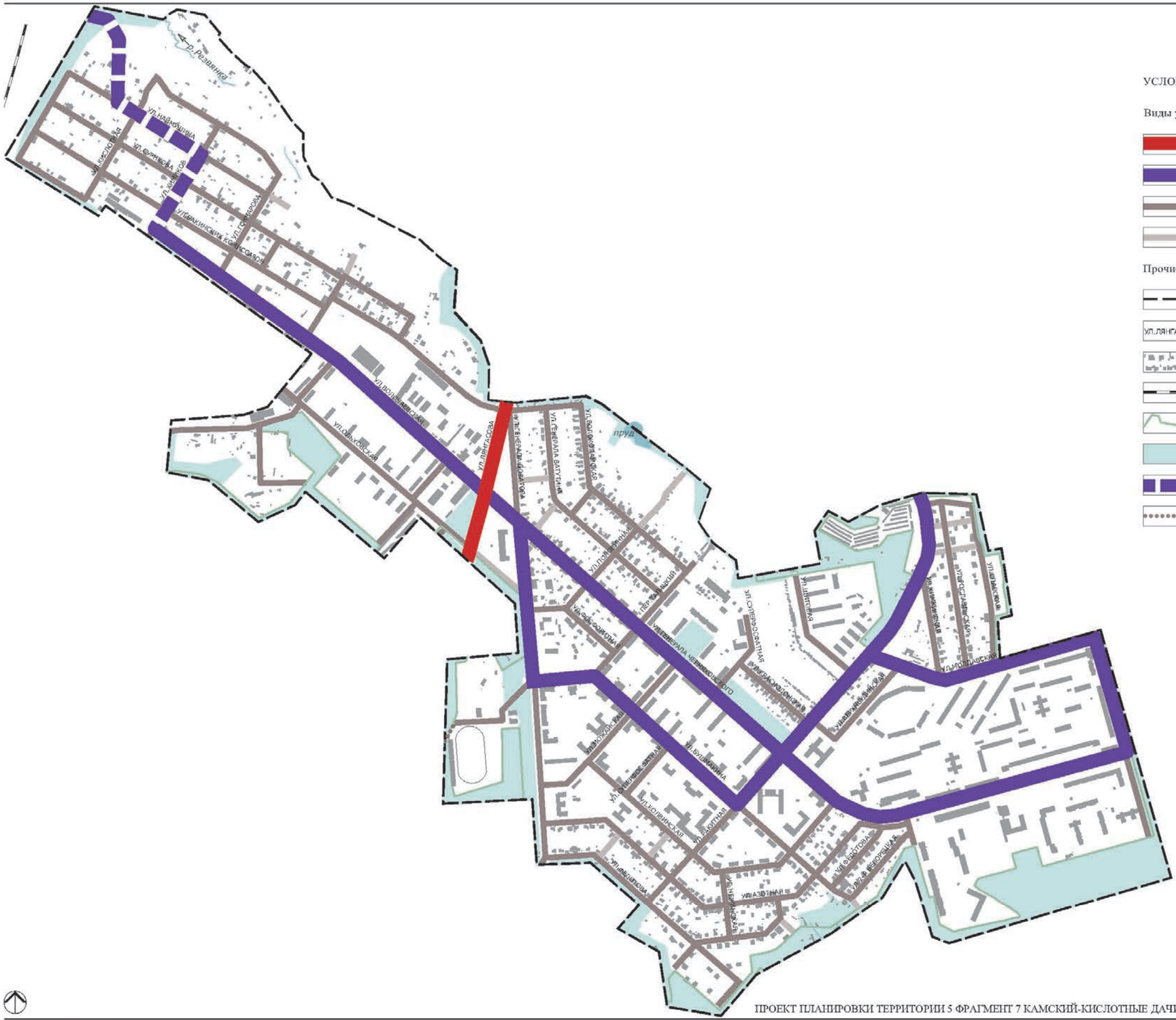
р.Ревячиха
ул.Кислотная
ул.Каймарная
ул.Юримская
ул.Ушаковская
ул.Гончарова
ул.Ивакинских Космонавтов
ул.Волгоградская
ул.Ольховская
ул.Лянгасова
ул.Генерала Ватутина
пруд
ул.Полярная
ул.Генерала Черняховского
ул.Бушмакина
ул.Хохловская
ул.Ивановская
ул.Ельцовая
ул.Ельцовая II
ул.Ельцовая III
ул.Ельцовая IV
ул.Ельцовая V
ул.Ельцовая VI
ул.Ельцовая VII
ул.Ельцовая VIII
ул.Ельцовая IX
ул.Ельцовая X
ул.Ельцовая XI
ул.Ельцовая XII
ул.Ельцовая XIII
ул.Ельцовая XIV
ул.Ельцовая XV
ул.Ельцовая XVI
ул.Ельцовая XVII
ул.Ельцовая XVIII
ул.Ельцовая XIX
ул.Ельцовая XX
ул.Ельцовая XXI
ул.Ельцовая XXII
ул.Ельцовая XXIII
ул.Ельцовая XXIV
ул.Ельцовая XXV
ул.Ельцовая XXVI
ул.Ельцовая XXVII
ул.Ельцовая XXVIII
ул.Ельцовая XXIX
ул.Ельцовая XXX
ул.Ельцовая XXXI
ул.Ельцовая XXXII
ул.Ельцовая XXXIII
ул.Ельцовая XXXIV
ул.Ельцовая XXXV
ул.Ельцовая XXXVI
ул.Ельцовая XXXVII
ул.Ельцовая XXXVIII
ул.Ельцовая XXXIX
ул.Ельцовая XL
ул.Ельцовая XLI
ул.Ельцовая XLII
ул.Ельцовая XLIII
ул.Ельцовая XLIV
ул.Ельцовая XLV
ул.Ельцовая XLVI
ул.Ельцовая XLVII
ул.Ельцовая XLVIII
ул.Ельцовая XLIX
ул.Ельцовая L
ул.Ельцовая LI
ул.Ельцовая LII
ул.Ельцовая LIII
ул.Ельцовая LIV
ул.Ельцовая LV
ул.Ельцовая LVI
ул.Ельцовая LVII
ул.Ельцовая LVIII
ул.Ельцовая LIX
ул.Ельцовая LX
ул.Ельцовая LXI
ул.Ельцовая LXII
ул.Ельцовая LXIII
ул.Ельцовая LXIV
ул.Ельцовая LXV
ул.Ельцовая LXVI
ул.Ельцовая LXVII
ул.Ельцовая LXVIII
ул.Ельцовая LXIX
ул.Ельцовая LXX
ул.Ельцовая LXXI
ул.Ельцовая LXXII
ул.Ельцовая LXXIII
ул.Ельцовая LXXIV
ул.Ельцовая LXXV
ул.Ельцовая LXXVI
ул.Ельцовая LXXVII
ул.Ельцовая LXXVIII
ул.Ельцовая LXXIX
ул.Ельцовая LXXX
ул.Ельцовая LXXXI
ул.Ельцовая LXXXII
ул.Ельцовая LXXXIII
ул.Ельцовая LXXXIV
ул.Ельцовая LXXXV
ул.Ельцовая LXXXVI
ул.Ельцовая LXXXVII
ул.Ельцовая LXXXVIII
ул.Ельцовая LXXXIX
ул.Ельцовая XC
ул.Ельцовая XCI
ул.Ельцовая XCII
ул.Ельцовая XCIII
ул.Ельцовая XCIV
ул.Ельцовая XCV
ул.Ельцовая XCVI
ул.Ельцовая XCVII
ул.Ельцовая XCVIII
ул.Ельцовая XCIX
ул.Ельцовая C
ул.Ельцовая CI
ул.Ельцовая CII
ул.Ельцовая CIII
ул.Ельцовая CIV
ул.Ельцовая CV
ул.Ельцовая CVI
ул.Ельцовая CVII
ул.Ельцовая CVIII
ул.Ельцовая CIX
ул.Ельцовая CX
ул.Ельцовая CXI
ул.Ельцовая CXII
ул.Ельцовая CXIII
ул.Ельцовая CXIV
ул.Ельцовая CXV
ул.Ельцовая CXVI
ул.Ельцовая CXVII
ул.Ельцовая CXVIII
ул.Ельцовая CXIX
ул.Ельцовая CXX
ул.Ельцовая CXXI
ул.Ельцовая CXXII
ул.Ельцовая CXXIII
ул.Ельцовая CXXIV
ул.Ельцовая CXXV
ул.Ельцовая CXXVI
ул.Ельцовая CXXVII
ул.Ельцовая CXXVIII
ул.Ельцовая CXXIX
ул.Ельцовая CXXX
ул.Ельцовая CXXXI
ул.Ельцовая CXXXII
ул.Ельцовая CXXXIII
ул.Ельцовая CXXXIV
ул.Ельцовая CXXXV
ул.Ельцовая CXXXVI
ул.Ельцовая CXXXVII
ул.Ельцовая CXXXVIII
ул.Ельцовая CXXXIX
ул.Ельцовая CXL
ул.Ельцовая CXLI
ул.Ельцовая CXLII
ул.Ельцовая CXLIII
ул.Ельцовая CXLIV
ул.Ельцовая CXLV
ул.Ельцовая CXLVI
ул.Ельцовая CXLVII
ул.Ельцовая CXLVIII
ул.Ельцовая CXLIX
ул.Ельцовая CL
ул.Ельцовая CLI
ул.Ельцовая CLII
ул.Ельцовая CLIII
ул.Ельцовая CLIV
ул.Ельцовая CLV
ул.Ельцовая CLVI
ул.Ельцовая CLVII
ул.Ельцовая CLVIII
ул.Ельцовая CLIX
ул.Ельцовая CLX
ул.Ельцовая CLXI
ул.Ельцовая CLXII
ул.Ельцовая CLXIII
ул.Ельцовая CLXIV
ул.Ельцовая CLXV
ул.Ельцовая CLXVI
ул.Ельцовая CLXVII
ул.Ельцовая CLXVIII
ул.Ельцовая CLXIX
ул.Ельцовая CLXX
ул.Ельцовая CLXXI
ул.Ельцовая CLXXII
ул.Ельцовая CLXXIII
ул.Ельцовая CLXXIV
ул.Ельцовая CLXXV
ул.Ельцовая CLXXVI
ул.Ельцовая CLXXVII
ул.Ельцовая CLXXVIII
ул.Ельцовая CLXXIX
ул.Ельцовая CLXXX
ул.Ельцовая CLXXXI
ул.Ельцовая CLXXXII
ул.Ельцовая CLXXXIII
ул.Ельцовая CLXXXIV
ул.Ельцовая CLXXXV
ул.Ельцовая CLXXXVI
ул.Ельцовая CLXXXVII
ул.Ельцовая CLXXXVIII
ул.Ельцовая CLXXXIX
ул.Ельцовая CXC
ул.Ельцовая CXCI
ул.Ельцовая CXCII
ул.Ельцовая CXCIII
ул.Ельцовая CXCIV
ул.Ельцовая CXCV
ул.Ельцовая CXCVI
ул.Ельцовая CXCVII
ул.Ельцовая CXCVIII
ул.Ельцовая CXCIX
ул.Ельцовая CC
ул.Ельцовая CCI
ул.Ельцовая CCII
ул.Ельцовая CCIII
ул.Ельцовая CCIV
ул.Ельцовая CCV
ул.Ельцовая CCVI
ул.Ельцовая CCVII
ул.Ельцовая CCVIII
ул.Ельцовая CCIX
ул.Ельцовая CCX
ул.Ельцовая CCXI
ул.Ельцовая CCXII
ул.Ельцовая CCXIII
ул.Ельцовая CCXIV
ул.Ельцовая CCXV
ул.Ельцовая CCXVI
ул.Ельцовая CCXVII
ул.Ельцовая CCXVIII
ул.Ельцовая CCXIX
ул.Ельцовая CCXX
ул.Ельцовая CCXXI
ул.Ельцовая CCXXII
ул.Ельцовая CCXXIII
ул.Ельцовая CCXXIV
ул.Ельцовая CCXXV
ул.Ельцовая CCXXVI
ул.Ельцовая CCXXVII
ул.Ельцовая CCXXVIII
ул.Ельцовая CCXXIX
ул.Ельцовая CCXXX
ул.Ельцовая CCXXXI
ул.Ельцовая CCXXXII
ул.Ельцовая CCXXXIII
ул.Ельцовая CCXXXIV
ул.Ельцовая CCXXXV
ул.Ельцовая CCXXXVI
ул.Ельцовая CCXXXVII
ул.Ельцовая CCXXXVIII
ул.Ельцовая CCXXXIX
ул.Ельцовая CCXL
ул.Ельцовая CCXLI
ул.Ельцовая CCXLII
ул.Ельцовая CCXLIII
ул.Ельцовая CCXLIV
ул.Ельцовая CCXLV
ул.Ельцовая CCXLVI
ул.Ельцовая CCXLVII
ул.Ельцовая CCXLVIII
ул.Ельцовая CCXLIX
ул.Ельцовая CCL
ул.Ельцовая CCLI
ул.Ельцовая CCLII
ул.Ельцовая CCLIII
ул.Ельцовая CCLIV
ул.Ельцовая CCLV
ул.Ельцовая CCLVI
ул.Ельцовая CCLVII
ул.Ельцовая CCLVIII
ул.Ельцовая CCLIX
ул.Ельцовая CCLX
ул.Ельцовая CCLXI
ул.Ельцовая CCLXII
ул.Ельцовая CCLXIII
ул.Ельцовая CCLXIV
ул.Ельцовая CCLXV
ул.Ельцовая CCLXVI
ул.Ельцовая CCLXVII
ул.Ельцовая CCLXVIII
ул.Ельцовая CCLXIX
ул.Ельцовая CCLXX
ул.Ельцовая CCLXXI
ул.Ельцовая CCLXXII
ул.Ельцовая CCLXXIII
ул.Ельцовая CCLXXIV
ул.Ельцовая CCLXXV
ул.Ельцовая CCLXXVI
ул.Ельцовая CCLXXVII
ул.Ельцовая CCLXXVIII
ул.Ельцовая CCLXXIX
ул.Ельцовая CCLXXX
ул.Ельцовая CCLXXXI
ул.Ельцовая CCLXXXII
ул.Ельцовая CCLXXXIII
ул.Ельцовая CCLXXXIV
ул.Ельцовая CCLXXXV
ул.Ельцовая CCLXXXVI
ул.Ельцовая CCLXXXVII
ул.Ельцовая CCLXXXVIII
ул.Ельцовая CCLXXXIX
ул.Ельцовая CCXC
ул.Ельцовая CCXCI
ул.Ельцовая CCXCII
ул.Ельцовая CCXCIII
ул.Ельцовая CCXCIV
ул.Ельцовая CCXCV
ул.Ельцовая CCXCVI
ул.Ельцовая CCXCVII
ул.Ельцовая CCXCVIII
ул.Ельцовая CCXCIX
ул.Ельцовая CCC
ул.Ельцовая CCCI
ул.Ельцовая CCCII
ул.Ельцовая CCCIII
ул.Ельцовая CCCIV
ул.Ельцовая CCCV
ул.Ельцовая CCCVI
ул.Ельцовая CCCVII
ул.Ельцовая CCCVIII
ул.Ельцовая CCCIX
ул.Ельцовая CCCX
ул.Ельцовая CCCXI
ул.Ельцовая CCCXII
ул.Ельцовая CCCXIII
ул.Ельцовая CCCXIV
ул.Ельцовая CCCXV
ул.Ельцовая CCCXVI
ул.Ельцовая CCCXVII
ул.Ельцовая CCCXVIII
ул.Ельцовая CCCXIX
ул.Ельцовая CCCXX
ул.Ельцовая CCCXXI
ул.Ельцовая CCCXXII
ул.Ельцовая CCCXXIII
ул.Ельцовая CCCXXIV
ул.Ельцовая CCCXXV
ул.Ельцовая CCCXXVI
ул.Ельцовая CCCXXVII
ул.Ельцовая CCCXXVIII
ул.Ельцовая CCCXXIX
ул.Ельцовая CCCXXX
ул.Ельцовая CCCXXXI
ул.Ельцовая CCCXXXII
ул.Ельцовая CCCXXXIII
ул.Ельцовая CCCXXXIV
ул.Ельцовая CCCXXXV
ул.Ельцовая CCCXXXVI
ул.Ельцовая CCCXXXVII
ул.Ельцовая CCCXXXVIII
ул.Ельцовая CCCXXXIX
ул.Ельцовая CCCXL
ул.Ельцовая CCCXLI
ул.Ельцовая CCCXLII
ул.Ельцовая CCCXLIII
ул.Ельцовая CCCXLIV
ул.Ельцовая CCCXLV
ул.Ельцовая CCCXLVI
ул.Ельцовая CCCXLVII
ул.Ельцовая CCCXLVIII
ул.Ельцовая CCCXLIX
ул.Ельцовая CCCL
ул.Ельцовая CCCLI
ул.Ельцовая CCCLII
ул.Ельцовая CCCLIII
ул.Ельцовая CCCLIV
ул.Ельцовая CCCLV
ул.Ельцовая CCCLVI
ул.Ельцовая CCCLVII
ул.Ельцовая CCCLVIII
ул.Ельцовая CCCLIX
ул.Ельцовая CCCLX
ул.Ельцовая CCCLXI
ул.Ельцовая CCCLXII
ул.Ельцовая CCCLXIII
ул.Ельцовая CCCLXIV
ул.Ельцовая CCCLXV
ул.Ельцовая CCCLXVI
ул.Ельцовая CCCLXVII
ул.Ельцовая CCCLXVIII
ул.Ельцовая CCCLXIX
ул.Ельцовая CCCLXX
ул.Ельцовая CCCLXXI
ул.Ельцовая CCCLXXII
ул.Ельцовая CCCLXXIII
ул.Ельцовая CCCLXXIV
ул.Ельцовая CCCLXXV
ул.Ельцовая CCCLXXVI
ул.Ельцовая CCCLXXVII
ул.Ельцовая CCCLXXVIII
ул.Ельцовая CCCLXXIX
ул.Ельцовая CCCLXXX
ул.Ельцовая CCCLXXXI
ул.Ельцовая CCCLXXXII
ул.Ельцовая CCCLXXXIII
ул.Ельцовая CCCLXXXIV
ул.Ельцовая CCCLXXXV
ул.Ельцовая CCCLXXXVI
ул.Ельцовая CCCLXXXVII
ул.Ельцовая CCCLXXXVIII
ул.Ельцовая CCCLXXXIX
ул.Ельцовая CCCXC
ул.Ельцовая CCCXCI
ул.Ельцовая CCCXCII
ул.Ельцовая CCCXCIII
ул.Ельцовая CCCXCIV
ул.Ельцовая CCCXCV
ул.Ельцовая CCCXCVI
ул.Ельцовая CCCXCVII
ул.Ельцовая CCCXCVIII
ул.Ельцовая CCCXCIX
ул.Ельцовая CD
ул.Ельцовая CDI
ул.Ельцовая CDII
ул.Ельцовая CDIII
ул.Ельцовая CDIV
ул.Ельцовая CDV
ул.Ельцовая CDVI
ул.Ельцовая CDVII
ул.Ельцовая CDVIII
ул.Ельцовая CDIX
ул.Ельцовая CDX
ул.Ельцовая CDXI
ул.Ельцовая CDXII
ул.Ельцовая CDXIII
ул.Ельцовая CDXIV
ул.Ельцовая CDXV
ул.Ельцовая CDXVI
ул.Ельцовая CDXVII
ул.Ельцовая CDXVIII
ул.Ельцовая CDXIX
ул.Ельцовая CDXX
ул.Ельцовая CDXXI
ул.Ельцовая CDXXII
ул.Ельцовая CDXXIII
ул.Ельцовая CDXXIV
ул.Ельцовая CDXXV
ул.Ельцовая CDXXVI
ул.Ельцовая CDXXVII
ул.Ельцовая CDXXVIII
ул.Ельцовая CDXXIX
ул.Ельцовая CDXXX
ул.Ельцовая CDXXXI
ул.Ельцовая CDXXXII
ул.Ельцовая CDXXXIII
ул.Ельцовая CDXXXIV
ул.Ельцовая CDXXXV
ул.Ельцовая CDXXXVI
ул.Ельцовая CDXXXVII
ул.Ельцовая CDXXXVIII
ул.Ельцовая CDXXXIX
ул.Ельцовая CDXL
ул.Ельцовая CDXLI
ул.Ельцовая CDXLII
ул.Ельцовая CDXLIII
ул.Ельцовая CDXLIV
ул.Ельцовая CDXLV
ул.Ельцовая CDXLVI
ул.Ельцовая CDXLVII
ул.Ельцовая CDXLVIII
ул.Ельцовая CDXLIX
ул.Ельцовая CDL
ул.Ельцовая CDLI
ул.Ельцовая CDLII
ул.Ельцовая CDLIII
ул.Ельцовая CDLIV
ул.Ельцовая CDLV
ул.Ельцовая CDLVI
ул.Ельцовая CDLVII
ул.Ельцовая CDLVIII
ул.Ельцовая CDLIX
ул.Ельцовая CDLX
ул.Ельцовая CDLXI
ул.Ельцовая CDLXII
ул.Ельцовая CDLXIII
ул.Ельцовая CDLXIV
ул.Ельцовая CDLXV
ул.Ельцовая CDLXVI
ул.Ельцовая CDLXVII
ул.Ельцовая CDLXVIII
ул.Ельцовая CDLXIX
ул.Ельцовая CDLXX
ул.Ельцовая CDLXXI
ул.Ельцовая CDLXXII
ул.Ельцовая CDLXXIII
ул.Ельцовая CDLXXIV
ул.Ельцовая CDLXXV
ул.Ельцовая CDLXXVI
ул.Ельцовая CDLXXVII
ул.Ельцовая CDLXXVIII
ул.Ельцовая CDLXXIX
ул.Ельцовая CDLXXX
ул.Ельцовая CDLXXXI
ул.Ельцовая CDLXXXII
ул.Ельцовая CDLXXXIII
ул.Ельцовая CDLXXXIV
ул.Ельцовая CDLXXXV
ул.Ельцовая CDLXXXVI
ул.Ельцовая CDLXXXVII
ул.Ельцовая CDLXXXVIII
ул.Ельцовая CDLXXXIX
ул.Ельцовая CDXC
ул.Ельцовая CDXCI
ул.Ельцовая CDXCII
ул.Ельцовая CDXCIII
ул.Ельцовая CDXCIV
ул.Ельцовая CDXCV
ул.Ельцовая CDXCVI
ул.Ельцовая CDXCVII
ул.Ельцовая CDXCVIII
ул.Ельцовая CDXCIX
ул.Ельцовая CM
ул.Ельцовая CMI
ул.Ельцовая CMII
ул.Ельцовая CMIII
ул.Ельцовая CMIV
ул.Ельцовая CMV
ул.Ельцовая CMVI
ул.Ельцовая CMVII
ул.Ельцовая CMVIII
ул.Ельцовая CMIX
ул.Ельцовая CMX
ул.Ельцовая CMXI
ул.Ельцовая CMXII
ул.Ельцовая CMXIII
ул.Ельцовая CMXIV
ул.Ельцовая CMXV
ул.Ельцовая CMXVI
ул.Ельцовая CMXVII
ул.Ельцовая CMXVIII
ул.Ельцовая CMXIX
ул.Ельцовая CMXX
ул.Ельцовая CMXXI
ул.Ельцовая CMXXII
ул.Ельцовая CMXXIII
ул.Ельцовая CMXXIV
ул.Ельцовая CMXXV
ул.Ельцовая CMXXVI
ул.Ельцовая CMXXVII
ул.Ельцовая CMXXVIII
ул.Ельцовая CMXXIX
ул.Ельцовая CMXXX
ул.Ельцовая CMXXXI
ул.Ельцовая CMXXXII
ул.Ельцовая CMXXXIII
ул.Ельцовая CMXXXIV
ул.Ельцовая CMXXXV
ул.Ельцовая CMXXXVI
ул.Ельцовая CMXXXVII
ул.Ельцовая CMXXXVIII
ул.Ельцовая CMXXXIX
ул.Ельцовая CMXL
ул.Ельцовая CMXLI
ул.Ельцовая CMXLII
ул.Ельцовая CMXLIII
ул.Ельцовая CMXLIV
ул.Ельцовая CMXLV
ул.Ельцовая CMXLVI
ул.Ельцовая CMXLVII
ул.Ельцовая CMXLVIII
ул.Ельцовая CMXLIX
ул.Ельцовая CML
ул.Ельцовая CMLI
ул.Ельцовая CMLII
ул.Ельцовая CMLIII
ул.Ельцовая CMLIV
ул.Ельцовая CMLV
ул.Ельцовая CMLVI
ул.Ельцовая CMLVII
ул.Ельцовая CMLVIII
ул.Ельцовая CMLIX
ул.Ельцовая CMLX
ул.Ельцовая CMLXI
ул.Ельцовая CMLXII
ул.Ельцовая CMLXIII
ул.Ельцовая CMLXIV
ул.Ельцовая CMLXV
ул.Ельцовая CMLXVI
ул.Ельцовая CMLXVII
ул.Ельцовая CMLXVIII
ул.Ельцовая CMLXIX
ул.Ельцовая CMLXX
ул.Ельцовая CMLXXI
ул.Ельцовая CMLXXII
ул.Ельцовая CMLXXIII
ул.Ельцовая CMLXXIV
ул.Ельцовая CMLXXV
ул.Ельцовая CMLXXVI
ул.Ельцовая CMLXXVII
ул.Ельцовая CMLXXVIII
ул.Ельцовая CMLXXIX
ул.Ельцовая CMLXXX
ул.Ельцовая CMLXXXI
ул.Ельцовая CMLXXXII
ул.Ельцовая CMLXXXIII
ул.Ельцовая CMLXXXIV
ул.Ельцовая CMLXXXV
ул.Ельцовая CMLXXXVI
ул.Ельцовая CMLXXXVII
ул.Ельцовая CMLXXXVIII
ул.Ельцовая CMLXXXIX
ул.Ельцовая CMXC
ул.Ельцовая CMXCI
ул.Ельцовая CMXCII
ул.Ельцовая CMXCIII
ул.Ельцовая CMXCIV
ул.Ельцовая CMXCV
ул.Ельцовая CMXCVI
ул.Ельцовая CMXCVII
ул.Ельцовая CMXCVIII
ул.Ельцовая CMXCIX
ул.Ельцовая CMC
ул.Ельцовая CMCI
ул.Ельцовая CMCII
ул.Ельцовая CMCIII
ул.Ельцовая CMCIV
ул.Ельцовая CMCV
ул.Ельцовая CMCVI
ул.Ельцовая CMCVII
ул.Ельцовая CMCVIII
ул.Ельцовая CMCIX
ул.Ельцовая CMCX
ул.Ельцовая CMCXI
ул.Ельцовая CMCXII
ул.Ельцовая CMCXIII
ул.Ельцовая CMCXIV
ул.Ельцовая CMCXV
ул.Ельцовая CMCXVI
ул.Ельцовая CMCXVII
ул.Ельцовая CMCXVIII
ул.Ельцовая CMCXIX
ул.Ельцовая CMCXX
ул.Ельцовая CMCXXI
ул.Ельцовая CMCXXII
ул.Ельцовая CMCXXIII
ул.Ельцовая CMCXXIV
ул.Ельцовая CMCXXV
ул.Ельцовая CMCXXVI
ул.Ельцовая CMCXXVII
ул.Ельцовая CMCXXVIII
ул.Ельцовая CMCXXIX
ул.Ельцовая CMCXXX
ул.Ельцовая CMCXXXI
ул.Ельцовая CMCXXXII
ул.Ельцовая CMCXXXIII
ул.Ельцовая CMCXXXIV
ул.Ельцовая CMCXXXV
ул.Ельцовая CMCXXXVI
ул.Ельцовая CMCXXXVII
ул.Ельцовая CMCXXXVIII
ул.Ельцовая CMCXXXIX
ул.Ельцовая CMCXL
ул.Ельцовая CMCXLI
ул.Ельцовая CMCXLII
ул.Ельцовая CMCXLIII
ул.Ельцовая CMCXLIV
ул.Ельцовая CMCXLV
ул.Ельцовая CMCXLVI
ул.Ельцовая CMCXLVII
ул.Ельцовая CMCXLVIII
ул.Ельцовая CMCXLIX
ул.Ельцовая CMCL
ул.Ельцовая CMCLI
ул.Ельцовая CMCLII
ул.Ельцовая CMCLIII
ул.Ельцовая CMCLIV
ул.Ельцовая CMCLV
ул.Ельцовая CMCLVI
ул.Ельцовая CMCLVII
ул.Ельцовая CMCLVIII
ул.Ельцовая CMCLIX
ул.Ельцовая CMCLX
ул.Ельцовая CMCLXI
ул.Ельцовая CMCLXII
ул.Ельцовая CMCLXIII
ул.Ельцовая CMCLXIV
ул.Ельцовая CMCLXV
ул.Ельцовая CMCLXVI
ул.Ельцовая CMCLXVII
ул.Ельцовая CMCLXVIII
ул.Ельцовая CMCLXIX
ул.Ельцовая CMCLXX
ул.Ельцовая CMCLXXI
ул.Ельцовая CMCLXXII
ул.Ельцовая CMCLXXIII
ул.Ельцовая CMCLXXIV
ул.Ельцовая CMCLXXV
ул.Ельцовая CMCLXXVI
ул.Ельцовая CMCLXXVII
ул.Ельцовая CMCLXXVIII
ул.Ельцовая CMCLXXIX
ул.Ельцовая CMCLXXX
ул.Ельцовая CMCLXXXI
ул.Ельцовая CMCLXXXII
ул.Ельцовая CMCLXXXIII
ул.Ельцовая CMCLXXXIV
ул.Ельцовая CMCLXXXV
ул.Ельцовая CMCLXXXVI
ул.Ельцовая CMCLXXXVII
ул.Ельцовая CMCLXXXVIII
ул.Ельцовая CMCLXXXIX
ул.Ельцовая CMCXC
ул.Ельцовая CMCXCI
ул.Ельцовая CMCXCII
ул.Ельцовая CMCXCIII
ул.Ельцовая CMCXCIV
ул.Ельцовая CMCXCV
ул.Ельцовая CMCXCVI
ул.Ельцовая CMCXCVII
ул.Ельцовая CMCXCVIII
ул.Ельцовая CMCXCIX
ул.Ельцовая CMD
ул.Ельцовая CMDI
ул.Ельцовая CMDII
ул.Ельцовая CMDIII
ул.Ельцовая CMDIV
ул.Ельцовая CMDV
ул.Ельцовая CMDVI
ул.Ельцовая CMDVII
ул.Ельцовая CMDVIII
ул.Ельцовая CMDIX
ул.Ельцовая CMDX
ул.Ельцовая CMDXI
ул.Ельцовая CMDXII
ул.Ельцовая CMDXIII
ул.Ельцовая CMDXIV
ул.Ельцовая CMDXV
ул.Ельцовая CMDXVI
ул.Ельцовая CMDXVII
ул.Ельцовая CMDXVIII
ул.Ельцовая CMDXIX
ул.Ельцовая CMDXX
ул.Ельцовая CMDXXI
ул.Ельцовая CMDXXII
ул.Ельцовая CMDXXIII
ул.Ельцовая CMDXXIV
ул.Ельцовая CMDXXV
ул.Ельцовая CMDXXVI
ул.Ельцовая CMDXXVII
ул.Ельцовая CMDXXVIII
ул.Ельцовая CMDXXIX
ул.Ельцовая CMDXXX
ул.Ельцовая CMDXXXI
ул.Ельцовая CMDXXXII
ул.Ельцовая CMDXXXIII
ул.Ельцовая CMDXXXIV
ул.Ельцовая CMDXXXV
ул.Ельцовая CMDXXXVI
ул.Ельцовая CMDXXXVII
ул.Ельцовая CMDXXXVIII
ул.Ельцовая CMDXXXIX
ул.Ельцовая CMDXL
ул.Ельцовая CMDXLI
ул.Ельцовая CMDXLII
ул.Ельцовая CMDXLIII
ул.Ельцовая CMDXLIV
ул.Ельцовая CMDXLV
ул.Ельцовая CMDXLVI
ул.Ельцовая CMDXLVII
ул.Ельцовая CMDXLVIII
ул.Ельцовая CMDXLIX
ул.Ельцовая CMDL
ул.Ельцовая CMDLI
ул.Ельцовая CMDLII
ул.Ельцовая CMDLIII
ул.Ельцовая CMDLIV
ул.Ельцовая CMDLV
ул.Ельцовая CMDLVI
ул.Ельцовая CMDLVII
ул.Ельцовая CMDLVIII
ул.Ельцовая CMDLIX
ул.Ельцовая CMDLX
ул.Ельцовая CMDLXI
ул.Ельцовая CMDLXII
ул.Ельцовая CMDLXIII
ул.Ельцовая CMDLXIV
ул.Ельцовая CMDLXV
ул.Ельцовая CMDLXVI
ул.Ельцовая CMDLXVII
ул.Ельцовая CMDLXVIII
ул.Ельцовая CMDLXIX
ул.Ельцовая CMDLXX
ул.Ельцовая CMDLXXI
ул.Ельцовая CMDLXXII
ул.Ельцовая CMDLXXIII
ул.Ельцовая CMDLXXIV
ул.Ельцовая CMDLXXV
ул.Ельцовая CMDLXXVI
ул.Ельцовая CMDLXXVII
ул.Ельцовая CMDLXXVIII
ул.Ельцовая CMDLXXIX
ул.Ельцовая CMDLXXX
ул.Ельцовая CMDLXXXI
ул.Ельцовая CMDLXXXII
ул.Ельцовая CMDLXXXIII
ул.Ельцовая CMDLXXXIV
ул.Ельцовая CMDLXXXV
ул.Ельцовая CMDLXXXVI
ул.Ельцовая CMDLXXXVII
ул.Ельцовая CMDLXXXVIII
ул.Ельцовая CMDLXXXIX
ул.Ельцовая CMDXC
ул.Ельцовая CMDXCI
ул.Ельцовая CMDXCII
ул.Ельцовая CMDXCIII
ул.Ельцовая CMDXCIV
ул.Ельцовая CMDXCV
ул.Ельцовая CMDXCVI
ул.Ельцовая CMDXCVII
ул.Ельцовая CMDXCVIII
ул.Ельцовая CMDXCIX
ул.Ельцовая CME
ул.Ельцовая CMEI
ул.Ельцовая CMEII
ул.Ельцовая CMEIII
ул.Ельцовая CMEIV
ул.Ельцовая CMEV
ул.Ельцовая CMEVI
ул.Ельцовая CMEVII
ул.Ельцовая CMEVIII
ул.Ельцовая CMEIX
ул.Ельцовая CMEX
ул.Ельцовая CMEXI
ул.Ельцовая CMEXII
ул.Ельцовая CMEXIII
ул.Ельцовая CMEXIV
ул.Ельцовая CMEXV
ул.Ельцовая CMEXVI
ул.Ельцовая CMEXVII
ул.Ельцовая CMEXVIII
ул.Ельцовая CMEXIX
ул.Ельцовая CMEXX
ул.Ельцовая CMEXXI
ул.Ельцовая CMEXXII
ул.Ельцовая CMEXXIII
ул.Ельцовая CMEXXIV
ул.Ельцовая CMEXXV
ул.Ельцовая CMEXXVI
ул.Ельцовая CMEXXVII
ул.Ельцовая CMEXXVIII
ул.Ельцовая CMEXXIX
ул.Ельцовая CMEXXX
ул.Ельцовая CMEXXXI
ул.Ельцовая CMEXXXII
ул.Ельцовая CMEXXXIII
ул.Ельцовая CMEXXXIV
ул.Ельцовая CMEXXXV
ул.Ельцовая CMEXXXVI
ул.Ельцовая CMEXXXVII
ул.Ельцовая CMEXXXVIII
ул.Ельцовая CMEXXXIX
ул.Ельцовая CMEXL
ул.Ельцовая CMEXLI
ул.Ельцовая CMEXLII
ул.Ельцовая CMEXLIII
ул.Ельцовая CMEXLIV
ул.Ельцовая CMEXLV
ул.Ельцовая CMEXLVI
ул.Ельцовая CMEXLVII
ул.Ельцовая CMEXLVIII
ул.Ельцовая CMEXLIX
ул.Ельцовая CMEL
ул.Ельцовая CMELI
ул.Ельцовая CMELII
ул.Ельцовая CMELIII
ул.Ельцовая CMELIV
ул.Ельцовая CMELV
ул.Ельцовая CMELVI
ул.Ельцовая CMELVII
ул.Ельцовая CMELVIII
ул.Ельцовая CMELIX
ул.Ельцовая CMELX
ул.Ельцовая CMELXI
ул.Ельцовая CMELXII
ул.Ельцовая CMELXIII
ул.Ельцовая CMELXIV
ул.Ельцовая CMELXV
ул.Ельцовая CMELXVI
ул.Ельцовая CMELXVII
ул.Ельцовая CMELXVIII
ул.Ельцовая CMELXIX
ул.Ельцовая CMELXX
ул.Ельцовая CMELXXI
ул.Ельцовая CMELXXII
ул.Ельцовая CMELXXIII
ул.Ельцовая CMELXXIV
ул.Ельцовая CMELXXV
ул.Ельцовая CMELXXVI
ул.Ельцовая CMELXXVII
ул.Ельцовая CMELXXVIII
ул.Ельцовая CMELXXIX
ул.Ельцовая CMELXXX
ул.Ельцовая CMELXXXI
ул.Ельцовая CMELXXXII
ул.Ельцовая CMELXXXIII
ул.Ельцовая CMELXXXIV
ул.Ельцовая CMELXXXV
ул.Ельцовая CMELXXXVI
ул.Ельцовая CMELXXXVII
ул.Ельцовая CMELXXXVIII
ул.Ельцовая CMELXXXIX
ул.Ельцовая CMELXC
ул.Ельцовая CMELXCI
ул.Ельцовая CMELXCII
ул.Ельцовая CMELXCIII
ул.Ельцовая CMELXCIV
ул.Ельцовая CMELXCV
ул.Ельцовая CMELXCVI
ул.Ельцовая CMELXCVII
ул.Ельцовая CMELXCVIII
ул.Ельцовая CMELXCIX
ул.Ельцовая CMEC
ул.Ельцовая CMECI
ул.Ельцовая CMECII
ул.Ельцовая CMECIII
ул.Ельцовая CMECIV
ул.Ельцовая CMECV
ул.Ельцовая CMECVI
ул.Ельцовая CMECVII
ул.Ельцовая CMECVIII
ул.Ельцовая CMECIX
ул.Ельцовая CMECX
ул.Ельцовая CMECXI
ул.Ельцовая CMECXII
ул.Ельцовая CMECXIII
ул.Ельцовая CMECXIV
ул.Ельцовая CMECXV
ул.Ельцовая CMECXVI
ул.Ельцовая CMECXVII
ул.Ельцовая CMECXVIII
ул.Ельцовая CMECXIX
ул.Ельцовая CMECXX
ул.Ельцовая CMECXXI
ул.Ельцовая CMECXXII
ул.Ельцовая CMECXXIII
ул.Ельцовая CMECXXIV
ул.Ельцовая CMECXXV
ул.Ельцовая CMECXXVI
ул.Ельцовая CMECXXVII
ул.Ельцовая CMECXXVIII
ул.Ельцовая CMECXXIX
ул.Ельцовая CMECXXX
ул.Ельцовая CMECXXXI
ул.Ельцовая CMECXXXII
ул.Ельцовая CMECXXXIII
ул.Ельцовая CMECXXXIV
ул.Ельцовая CMECXXXV
ул.Ельцовая CMECXXXVI
ул.Ельцовая CMECXXXVII
ул.Ельцовая CMECXXXVIII
ул.Ельцовая CMECXXXIX
ул.Ельцовая CMECXL
ул.Ельцовая CMECXLI
ул.Ельцовая CMECXLII
ул.Ельцовая CMECXLIII
ул.Ельцовая CMECXLIV
ул.Ельцовая CMECXLV
ул.Ельцовая CMECXLVI
ул.Ельцовая CMECXLVII
ул.Ельцовая CMECXLVIII
ул.Ельцовая CMECXLIX
ул.Ельцовая CMECL
ул.Ельцовая CMECLI
ул.Ельцовая CMECLII
ул.Ельцовая CMECLIII
ул.Ельцовая CMECLIV
ул.Ельцовая CMECLV
ул.Ельцовая CMECLVI
ул.Ельцовая CMECLVII
ул.Ельцовая CMECLVIII
ул.Ельцовая CMECLIX
ул.Ельцовая CMECLX
ул.Ельцовая CMECLXI
ул.Ельцовая CMECLXII
ул.Ельцовая CMECLXIII
ул.Ельцовая CMECLXIV
ул.Ельцовая CMECLXV
ул.Ельцовая CMECLXVI
ул.Ельцовая CMECLXVII
ул.Ельцовая CMECLXVIII
ул.Ельцовая CMECLXIX
ул.Ельцовая CMECLXX
ул.Ельцовая CMECLXXI
ул.Ельцовая CMECLXXII
ул.Ельцовая CMECLXXIII
ул.Ельцовая CMECLXXIV
ул.Ельцовая CMECLXXV
ул.Ельцовая CMECLXXVI
ул.Ельцовая CMECLXXVII
ул.Ельцовая CMECLXXVIII
ул.Ельцовая CMECLXXIX
ул.Ельцовая CMECLXXX
ул.Ельцовая CMECLXXXI
ул.Ельцовая CMECLXXXII
ул.Ельцовая CMECLXXXIII
ул.Ельцовая CMECLXXXIV
ул.Ельцовая CMECLXXXV
ул.Ельцовая CMECLXXXVI
ул.Ельцовая CMECLXXXVII
ул.Ельцовая CMECLXXXVIII
ул.Ельцовая CMECLXXXIX
ул.Ельцовая CMECXC

ПЛАНИРОВКА ТЕРРИТОРИИ. ОБЪЕКТЫ ТРАНСПОРТНОЙ ИНФРАСТРУКТУРЫВИДЫ УЛИЦ ПО РАСПОЛОЖЕНИЮ В ПЛАНИРОВОЧНОЙ СТРУКТУРЕ ГОРОДА

ЧЕРТЕЖ 5

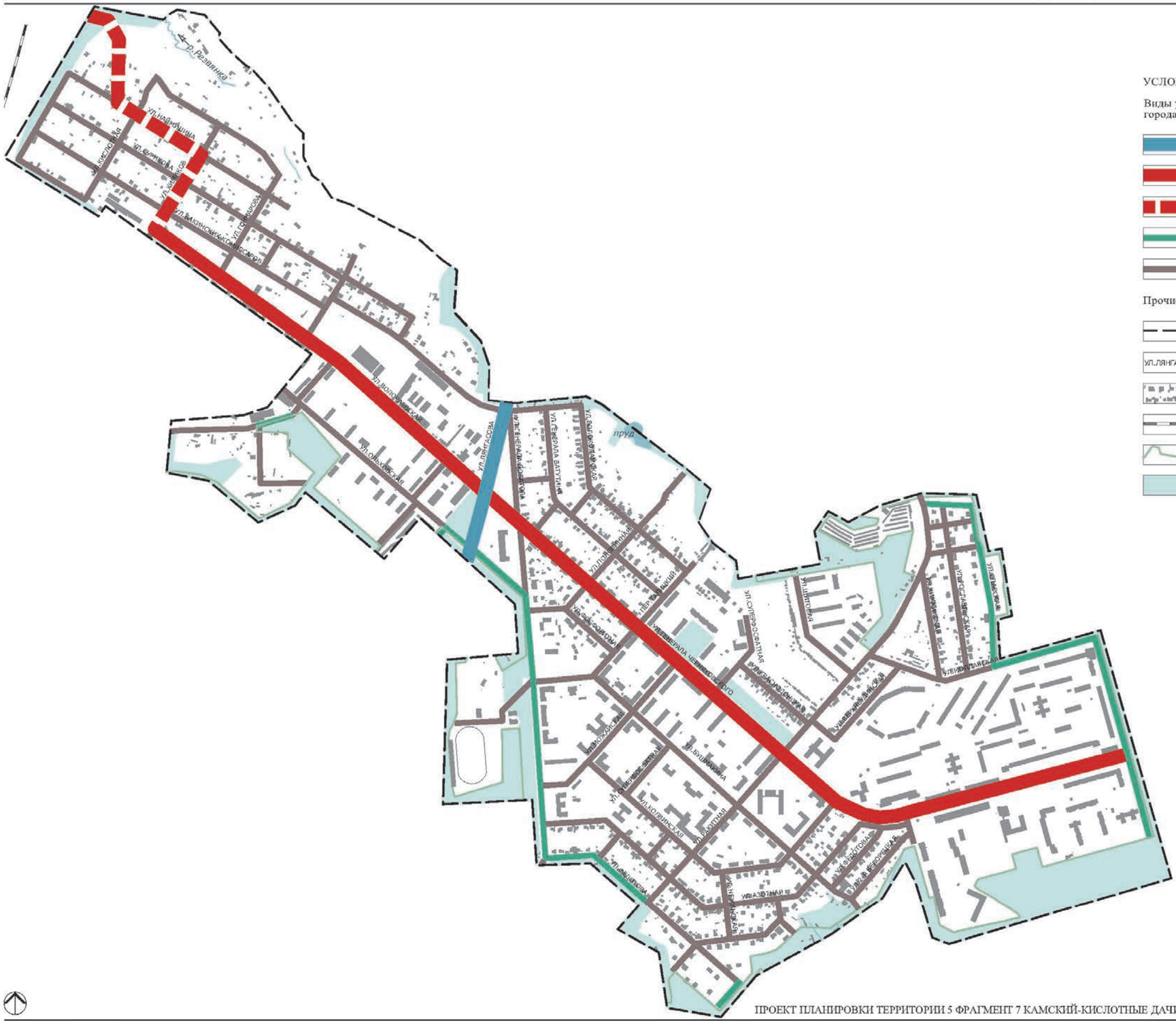
р.Резвянка
ул.Наймушина
ул.Ферина
ул.Гончарова
ул.Волгоградская
ул.Ляпидевского
ул.Ляпидевского
ул.Ляпидевского

ПЛАНИРОВКА ТЕРРИТОРИИ. ОБЪЕКТЫ ТРАНСПОРТНОЙ ИНФРАСТРУКТУРЫ.ЛИНИИ ДВИЖЕНИЯ ГОРОДСКОГО ОБЩЕСТВЕННОГО ТРАНСПОРТА

ЧЕРТЕЖ 6



УСЛОВНЫЕ ОБОЗНАЧЕНИЯ

Линии движения и остановки общественного транспорта

- внутрирайонный автобус
- межрайонный автобус

Прочие позиции

- граница планировочного района
- УЛ.ЛЯНГАСОВА — наименование улиц
- здания и сооружения
- границы элементов планировочной структуры
- зона пешеходной доступности остановок общественного транспорта СТН Д - 400м , СТН И - 600-800м
- линии движения городской и пригородной электрички

0 100м 200м 300м

ПРОЕКТ ПЛАНИРОВКИ ТЕРРИТОРИИ 5 ФРАГМЕНТ 7 КАМСКИЙ-КИСЛОТНЫЕ ДАЧИ В ОРДЖОНИКИДЗЕВСКОМ РАЙОНЕ ГОРОДА ПЕРМИ

ОСНОВНАЯ ЧАСТЬ

ПЛАНИРОВКА ТЕРРИТОРИИ. ОБЪЕКТЫ ТРАНСПОРТНОЙ ИНФРАСТРУКТУРЫ.РАЗМЕЩЕНИЕ ПАРКОВОЧНЫХ МЕСТ

ЧЕРТЕЖ 7

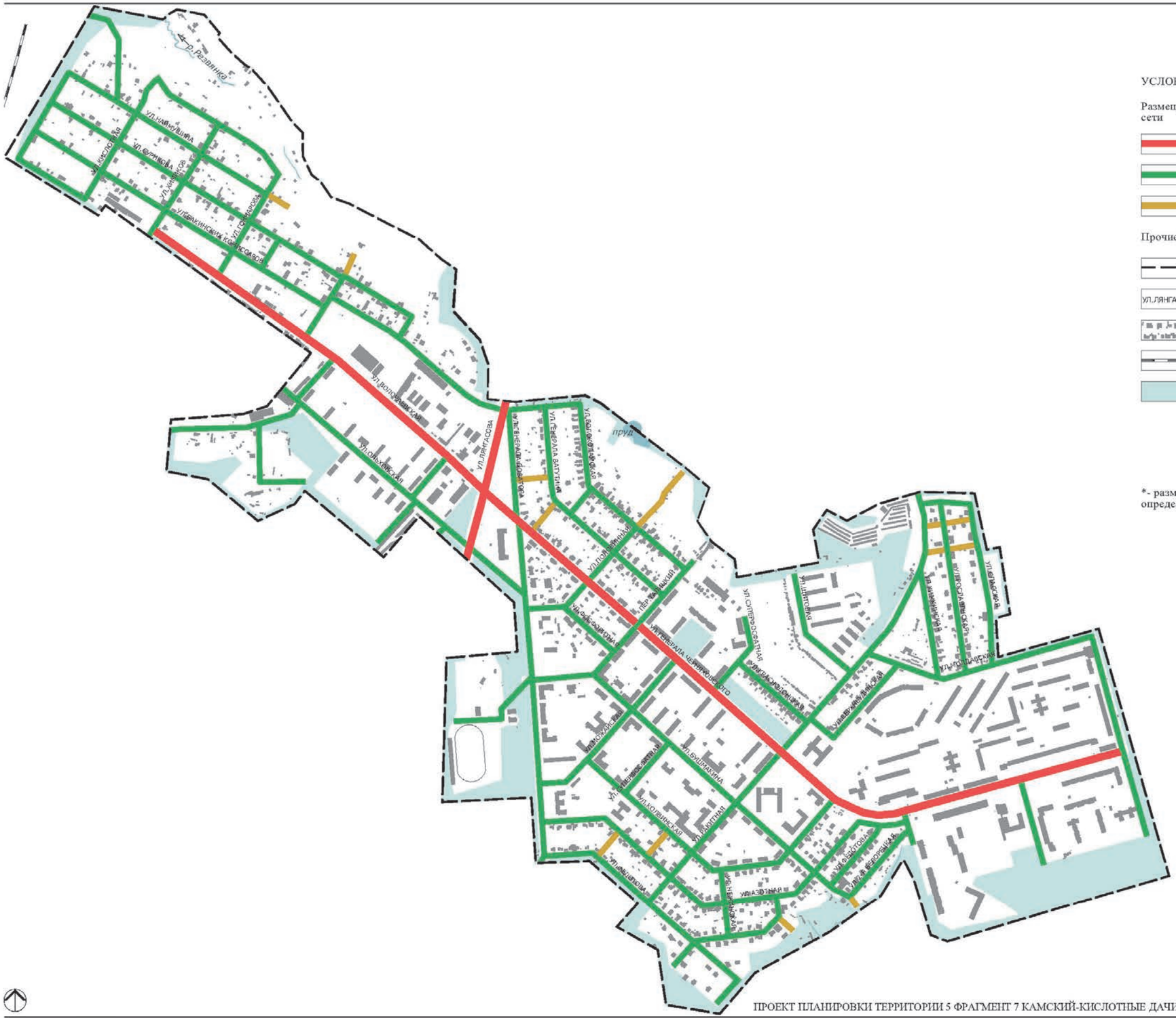
р.Резвянка
ул.Кислотная
ул.Камышинская
ул.Буранова
ул.Гофрированная
ул.Ляпустинская
ул.Ляпустинская
ул.Ляпустинская

ПЛАНИРОВКА ТЕРРИТОРИИ. ЗОНЫ ПЛАНИРУЕМОГО РАЗВИТИЯ ОБЪЕКТОВ СОЦИАЛЬНО-КУЛЬТУРНОГО И КОММУНАЛЬНО-БЫТОВОГО НАЗНАЧЕНИЯ, ИНЫХ ОБЪЕКТОВ КАПИТАЛЬНОГО СТРОИТЕЛЬСТВА

ЧЕРТЕЖ 8

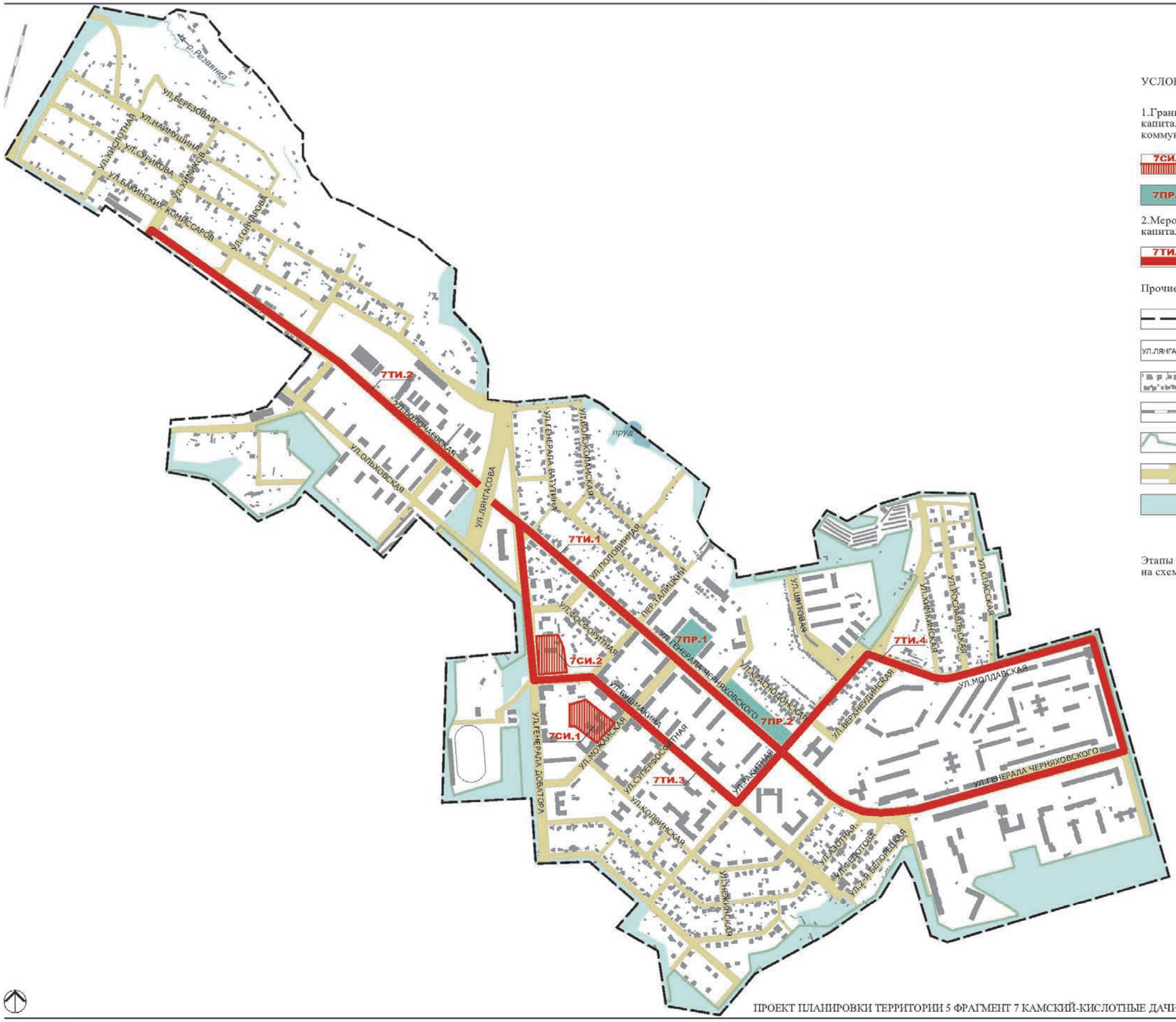

УСЛОВНЫЕ ОБОЗНАЧЕНИЯ

1.Границы зон планируемого размещения объектов капитального строительства социально-культурного, коммунально-бытового и иного назначения

7СИ.1 — объекты социальной инфраструктуры и коммунально-бытового назначения

7ПР.1 — территории общего пользования с элементами озеленения

2.Мероприятия по планируемому размещению объектов капитального строительства

7ТИ.1 — объекты транспортной инфраструктуры

Прочие позиции

- граница планировочного района
- УЛ.ЛЯНГАСОВА — наименование улиц
- здания и сооружения
- железная дорога
- граница Пермского городского лесничества
- улично-дорожная сеть, мероприятия по развитию не установлены
- природно-рекреационные территории

Этапы развития инженерной инфраструктуры представлены на схемах 32-38

0 100м 200м 300м

ПРОЕКТ ПЛАНИРОВКИ ТЕРРИТОРИИ 5 ФРАГМЕНТ 7 КАМСКИЙ-КИСЛОТНЫЕ ДАЧИ В ОРДЖОНИКИДЗЕВСКОМ РАЙОНЕ ГОРОДА ПЕРМИ

ОСНОВНАЯ ЧАСТЬ

ПЛАНИРОВКА ТЕРРИТОРИИ. ПЛАНИРУЕМЫЕ ОБЪЕКТЫ ИНЖЕНЕРНОЙ ИНФРАСТРУКТУРЫ. СИСТЕМА ВОДОСНАБЖЕНИЯ

ЧЕРТЕЖ 9

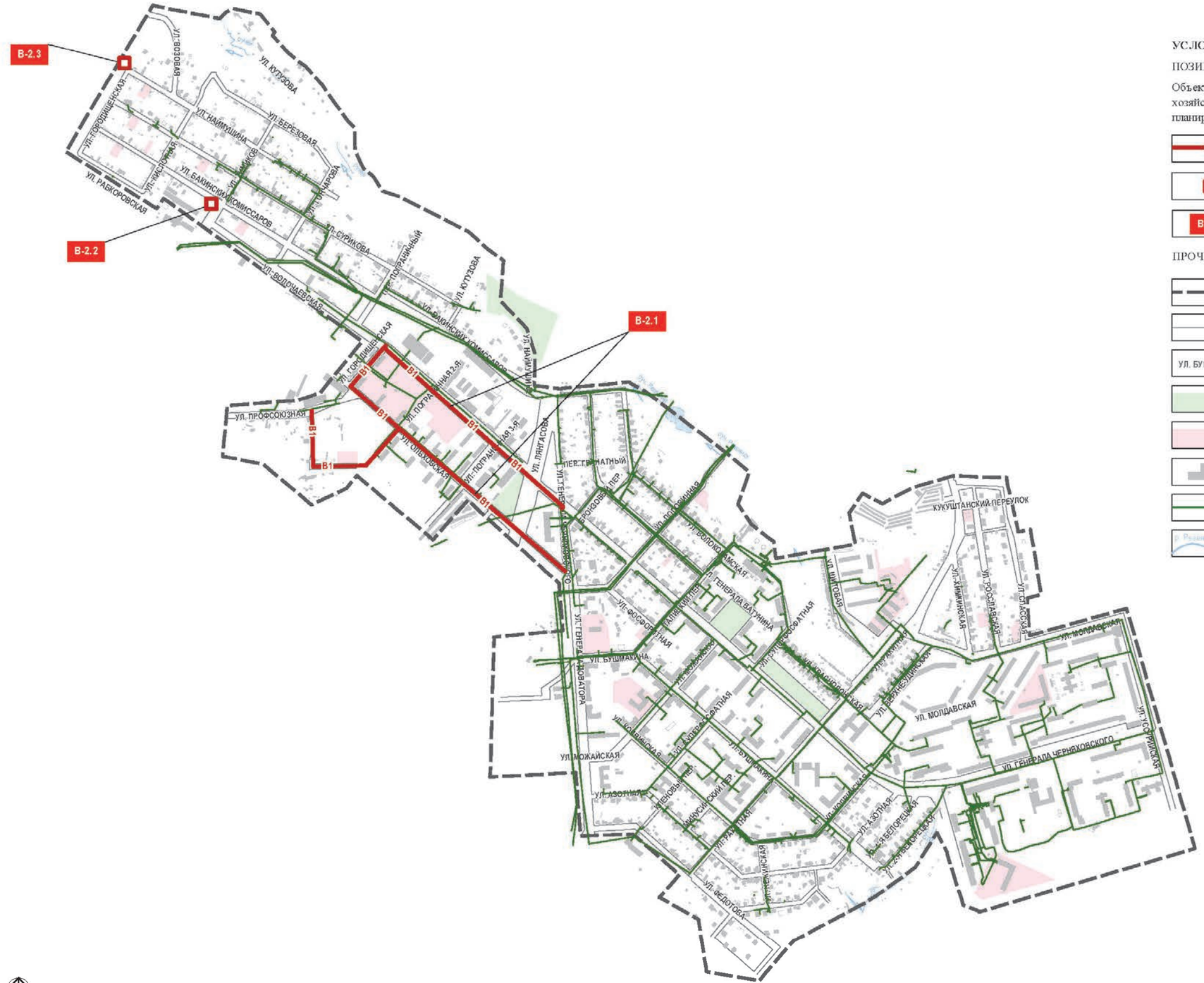
В-2.3
В-2.2
В-2.1
В1
УЛ. ГОРОДИЩЕНСКАЯ
УЛ. РАБКОРОВСКАЯ
УЛ. ВОДОЧАЕВСКАЯ
УЛ. ПРОФСОЮЗНАЯ
УЛ. ОПЫХОВСКАЯ
УЛ. ЛЯНГАСОВА
УЛ. ПОГРАНИЧНАЯ 2-Я
УЛ. ПОГРАНИЧНАЯ 3-Я
ПЕР. ГРАНАТНЫЙ
УЛ. ТЕНЕВАЯ
УЛ. ГЕНЕРАЛА БАТУРИНА
УЛ. ФОСФОРИТНАЯ
УЛ. БУШМАКИНА
УЛ. ЛЕНОВАТОРА
УЛ. МОЖАЙСКАЯ
УЛ. АЗОТНАЯ
УЛ. ГРАНАТНАЯ
УЛ. ФЕДОТОВА
УЛ. ЗЕЛЕНОРЕЧЕНСКАЯ
УЛ. ЧЕРНЯХОВСКОГО
УЛ. МОЛДАВСКАЯ
УЛ. ХИМИНСКАЯ
УЛ. РОСОПАВСКАЯ
УЛ. СЕВАСТОПОЛЬСКАЯ
УЛ. ЩИТОВАЯ
УЛ. ВОЛОКОЛАМСКАЯ
КУКУШТАНСКИЙ ПЕРЕУЛОК
УЛ. ПОЛЕВАЯ
УЛ. ЛЕНИНСКОГО КОМСОМОЛА
УЛ. ЛЕНИНСКОГО КОМИССАРОВ
УЛ. ЛЕНИНСКОГО КОМИССАРОВ
УЛ. НАИМУШИНА
УЛ. ЛЕНИНСКОГО КОМСОМОЛА
УЛ. ЛЕНИНСКОГО КОМИССАРОВ
УЛ. ЛЕНИНСКОГО КОМИССАРОВ
УЛ. ЛЕНИНСКОГО КОМИССАРОВ

ПЛАНИРОВКА ТЕРРИТОРИИ. ПЛАНИРУЕМЫЕ ОБЪЕКТЫ ИНЖЕНЕРНОЙ ИНФРАСТРУКТУРЫ. СИСТЕМА ХОЗЯЙСТВЕННО-ФЕКАЛЬНОЙ КАНАЛИЗАЦИИ

ЧЕРТЕЖ 10

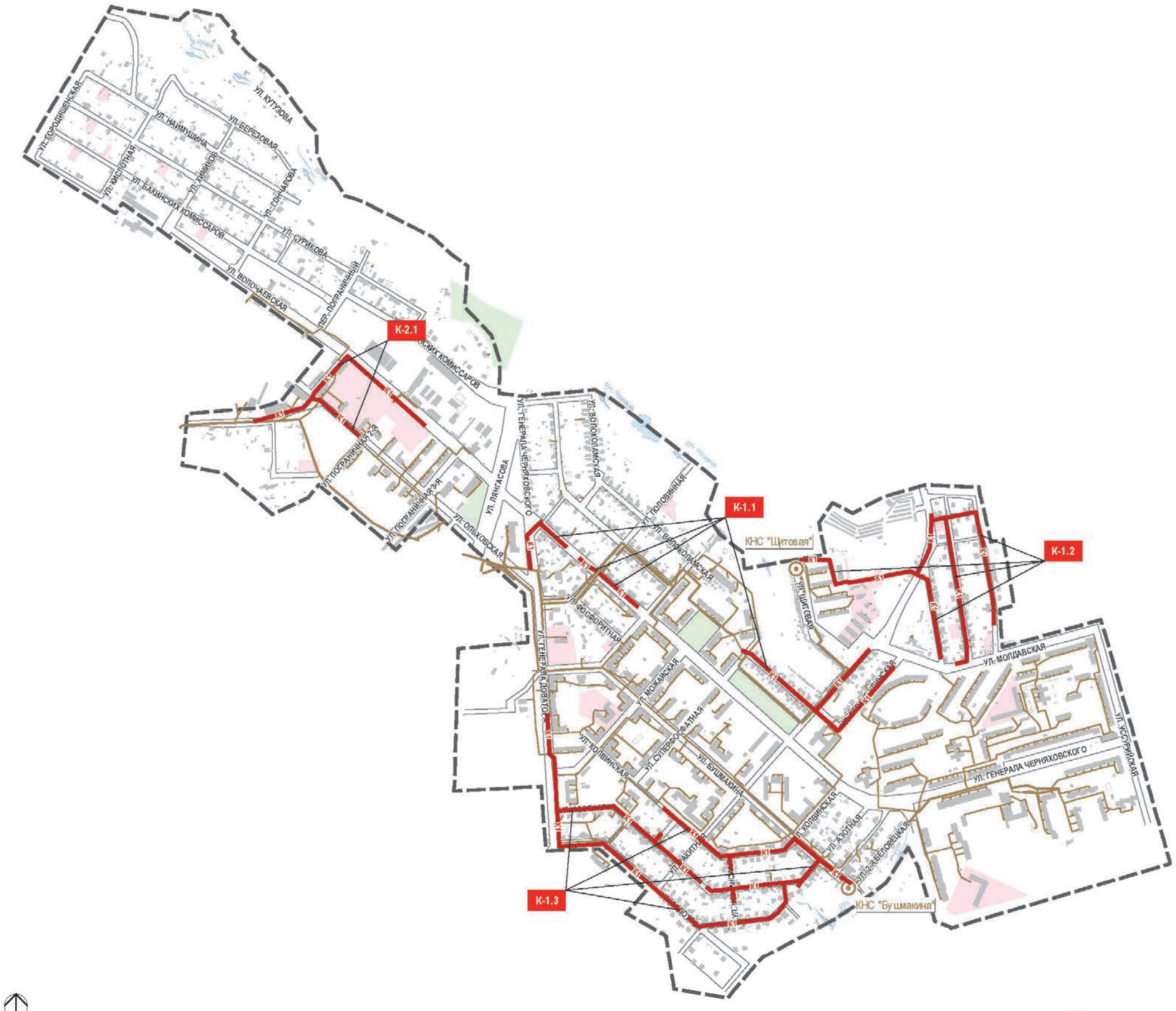

УСЛОВНЫЕ ОБОЗНАЧЕНИЯ

ПОЗИЦИИ, ПОДЛЕЖАЩИЕ УТВЕРЖДЕНИЮ

Объекты инженерной инфраструктуры системы хозяйственно-фекальной канализации, планируемые к строительству/ реконструкции

- К1 — строительство самотечной уличной сети
- К-2 — индексы мероприятий

ПРОЧИЕ ПОЗИЦИИ

- границы планировочного района
- красные линии
- УЛ.БУШМАКИНА — наименование улиц
- природно-рекреационные территории
- планируемые объекты капитального строительства
- объекты капитального строительства
- существующие объекты системы хозяйственно-фекальной канализации
- р. Розовка — ручьи

0 1 2 3 4 5 см

0 110 220 330 440 550 м

ПЛАНИРОВКА ТЕРРИТОРИИ. ПЛАНИРУЕМЫЕ ОБЪЕКТЫ ИНЖЕНЕРНОЙ ИНФРАСТРУКТУРЫ. СИСТЕМА ДОЖДЕВОЙ КАНАЛИЗАЦИИ

ЧЕРТЕЖ 11

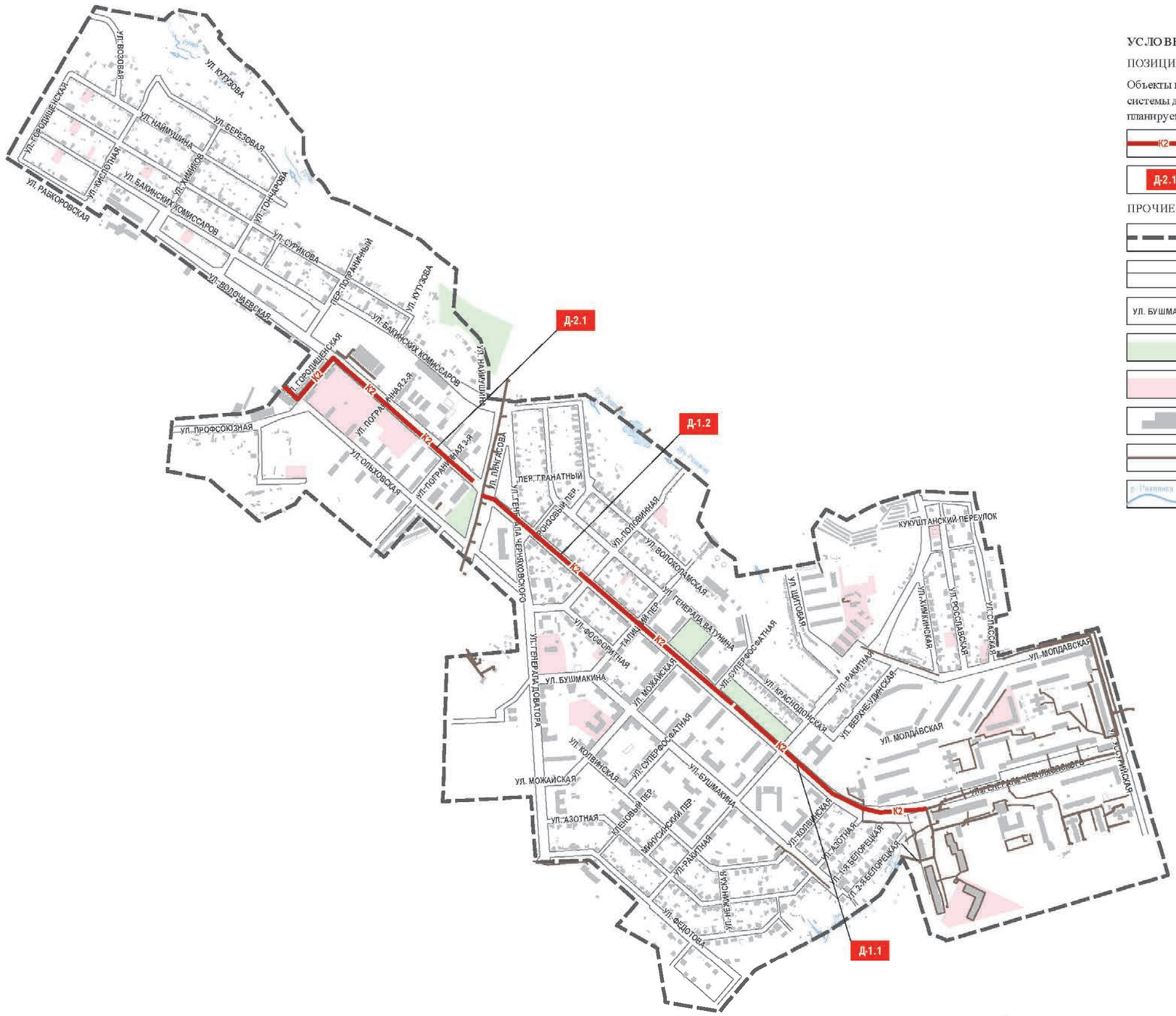

УСЛОВНЫЕ ОБОЗНАЧЕНИЯ

ПОЗИЦИИ, ПОДЛЕЖАЩИЕ УТВЕРЖДЕНИЮ

Объекты инженерной инфраструктуры системы дождевой канализации, планируемые к строительству/ реконструкции

- К2 — строительство коллекторов
- Д-2.1 — индексы мероприятий

ПРОЧИЕ ПОЗИЦИИ

- границы планировочного района
- красные линии
- УЛ. БУШМАКИНА — наименование улиц
- природно-рекреационные территории
- планируемые объекты капитального строительства
- объекты капитального строительства
- существующие объекты системы дождевой канализации
- р. Рябинка — ручьи

0 1 2 3 4 5 см

0 110 220 330 440 550 м

ПЛАНИРОВКА ТЕРРИТОРИИ. ПЛАНИРУЕМЫЕ ОБЪЕКТЫ ИНЖЕНЕРНОЙ ИНФРАСТРУКТУРЫ. СИСТЕМА ТЕПЛОСНАБЖЕНИЯ

ЧЕРТЕЖ 12

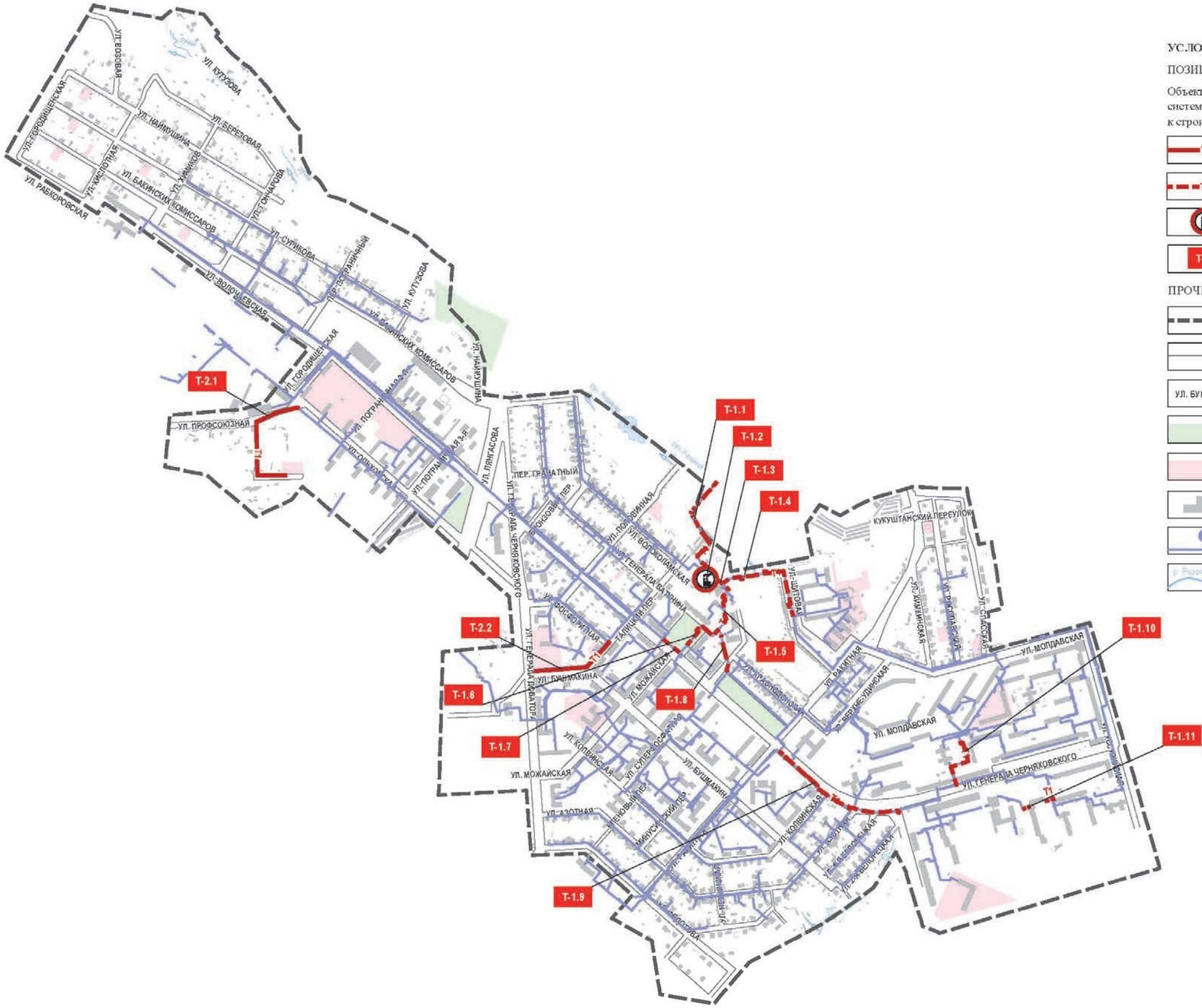

ПЛАНИРОВКА ТЕРРИТОРИИ. ПЛАНИРУЕМЫЕ ОБЪЕКТЫ ИНЖЕНЕРНОЙ ИНФРАСТРУКТУРЫ. СИСТЕМА ГАЗОСНАБЖЕНИЯ

ЧЕРТЕЖ 13

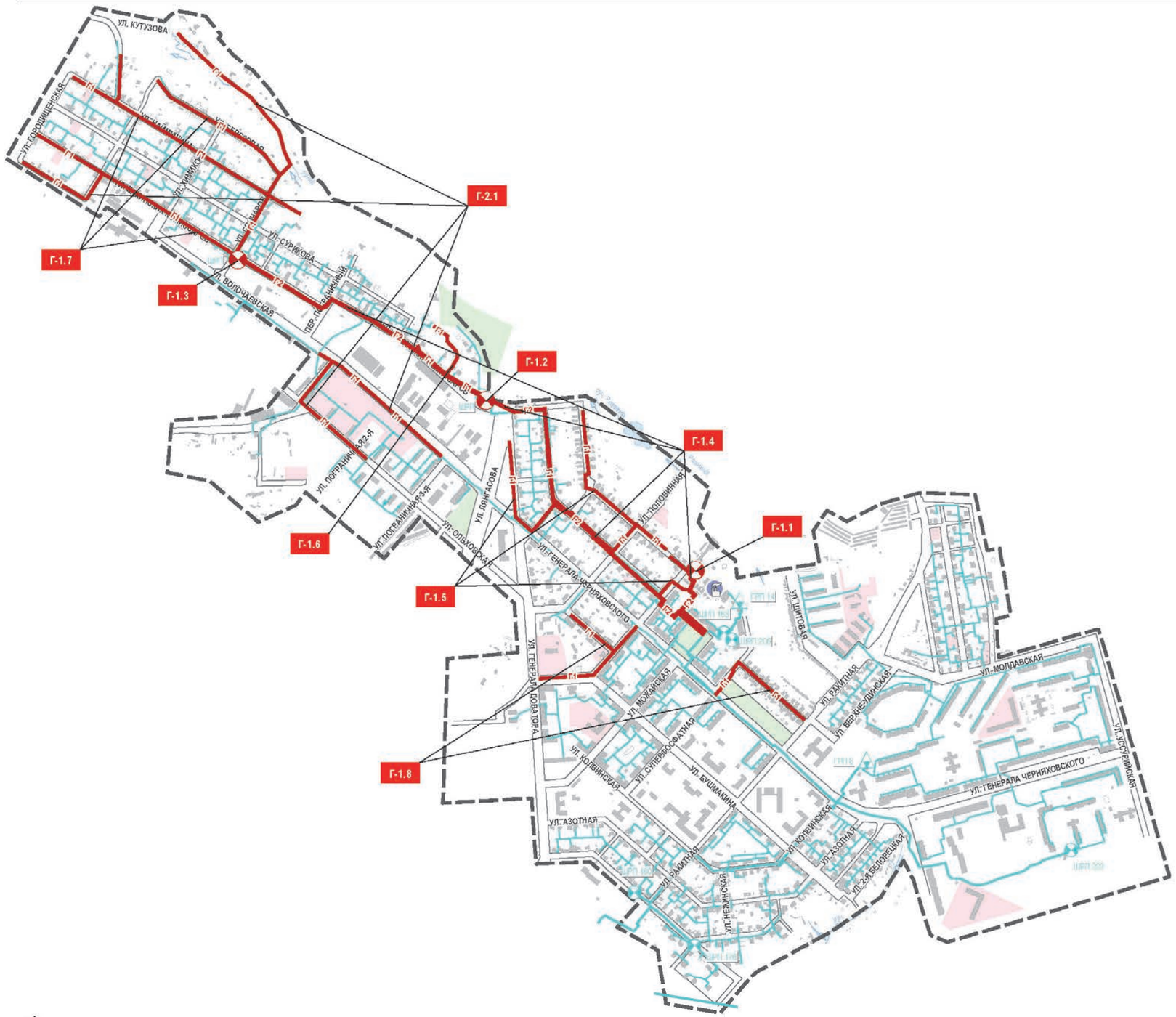

УСЛОВНЫЕ ОБОЗНАЧЕНИЯ

ПОЗИЦИИ, ПОДЛЕЖАЩИЕ УТВЕРЖДЕНИЮ

Объекты инженерной инфраструктуры системы газоснабжения, планируемые к строительству/ реконструкции

- строительство ШРП
- Г1 — строительство сетей низкого давления
- Г2 — строительство сетей среднего давления
- Г-1.1 — индексы мероприятий

ПРОЧИЕ ПОЗИЦИИ

- границы планировочного района
- красные линии
- УЛ.БУШМАКИНА — наименование улиц
- природно-рекреационные территории
- планируемые объекты капитального строительства
- объекты капитального строительства
- существующие объекты системы газоснабжения
- существующие котельные
- р. Резвяка — ручьи

0 1 2 3 4 5 см

0 110 220 330 440 550 м

ПРОЕКТ ПЛАНИРОВКИ ТЕРРИТОРИИ 5 ФРАГМЕНТ 7 КАМСКИЙ - КИСЛОТНЫЕ ДАЧИ В ОРДЖОНИКИДЗЕВСКОМ РАЙОНЕ ГОРОДА ПЕРМИ

ОСНОВНАЯ ЧАСТЬ

ПЛАНИРОВКА ТЕРРИТОРИИ. ПЛАНИРУЕМЫЕ ОБЪЕКТЫ ИНЖЕНЕРНОЙ ИНФРАСТРУКТУРЫ. СИСТЕМА ЭЛЕКТРОСНАБЖЕНИЯ

ЧЕРТЕЖ 14

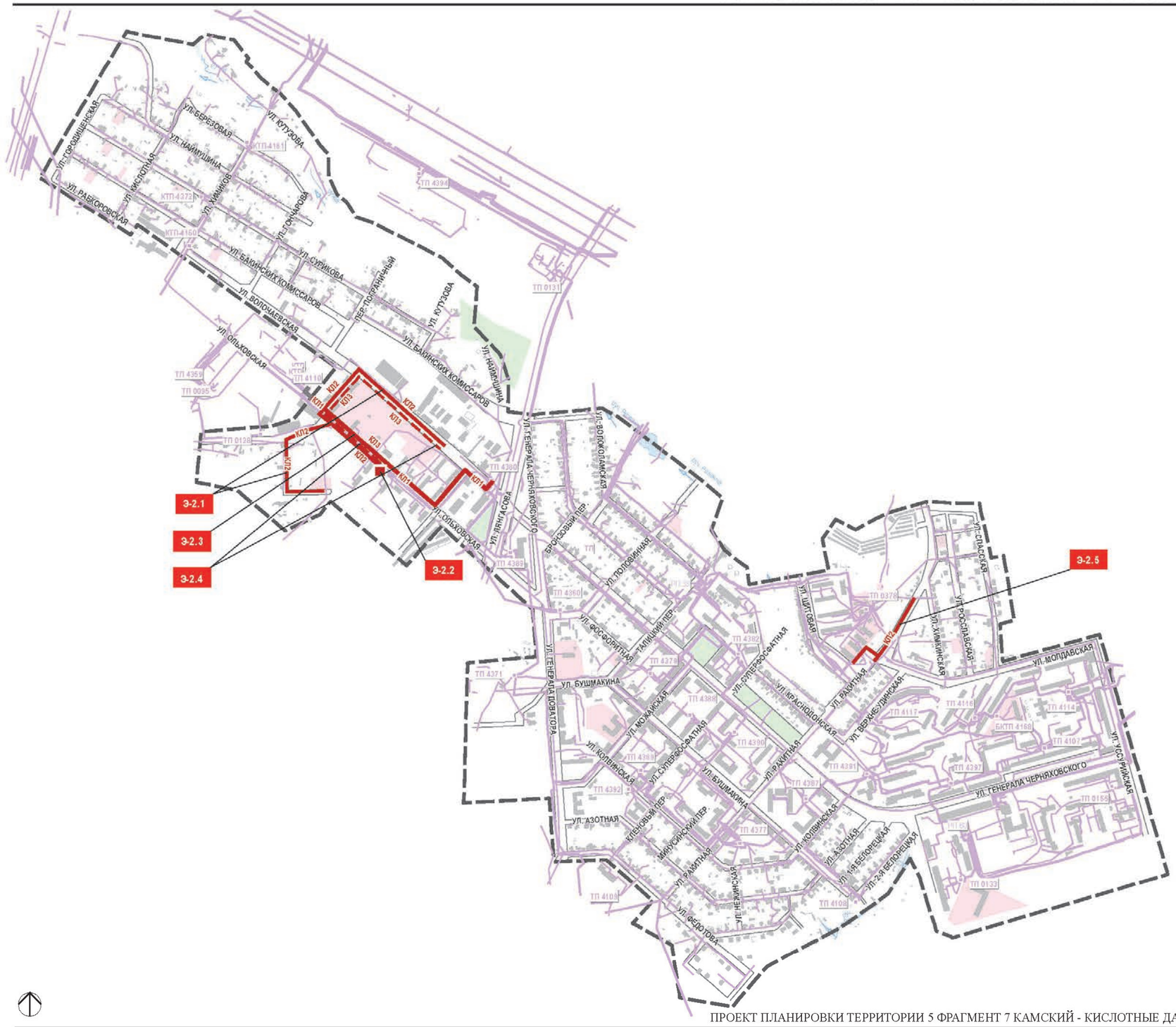

УСЛОВНЫЕ ОБОЗНАЧЕНИЯ

ПОЗИЦИИ, ПОДЛЕЖАЩИЕ УТВЕРЖДЕНИЮ

Объекты инженерной инфраструктуры системы электроснабжения, планируемые к строительству/ реконструкции

- КЛ1 — строительство кабельных линий 6 кВ
- КЛ2 — строительство кабельных линий 0.4 кВ
- КЛ3 — строительство линий наружного освещения
- КТП — строительство комплектных трансформаторных подстанций
- Э-1 — индексы мероприятий

ПРОЧИЕ ПОЗИЦИИ

- границы планировочного района
- красные линии
- УЛ.БУШМАКИНА — наименование улиц
- природно-рекреационные территории
- планируемые объекты капитального строительства
- объекты капитального строительства
- существующие объекты системы электроснабжения
- ручьи

0 1 2 3 4 5 см

0 110 220 330 440 550 м

ПРОЕКТ ПЛАНИРОВКИ ТЕРРИТОРИИ 5 ФРАГМЕНТ 7 КАМСКИЙ - КИСЛОТНЫЕ ДАЧИ В ОРДЖОНИКИДЗЕВСКОМ РАЙОНЕ ГОРОДА ПЕРМИ

ОСНОВНАЯ ЧАСТЬ

ПЛАНИРОВКА ТЕРРИТОРИИ. ПЛАНИРУЕМЫЕ ОБЪЕКТЫ ИНЖЕНЕРНОЙ ИНФРАСТРУКТУРЫ. СИСТЕМА СВЯЗИ

ЧЕРТЕЖ 15



УСЛОВНЫЕ ОБОЗНАЧЕНИЯ

ПОЗИЦИИ, ПОДЛЕЖАЩИЕ УТВЕРЖДЕНИЮ

Объекты инженерной инфраструктуры системы связи, планируемые к строительству/ реконструкции

- W1 — строительство сетей связи
- С-1 — индексы мероприятий

ПРОЧИЕ ПОЗИЦИИ

- границы планировочного района
- красные линии
- УЛ. БУШМАКИНА — наименование улиц
- природно-рекреационные территории
- планируемые объекты капитального строительства
- объекты капитального строительства
- р. Резвянка — ручьи

0 1 2 3 4 5 см

0 110 220 330 440 550 м

ПРОЕКТ ПЛАНИРОВКИ ТЕРРИТОРИИ 5 ФРАГМЕНТ 7 КАМСКИЙ - КИСЛОТНЫЕ ДАЧИ В ОРДЖОНИКИДЗЕВСКОМ РАЙОНЕ ГОРОДА ПЕРМИ

ОСНОВНАЯ ЧАСТЬ

ПЛАНИРОВКА ТЕРРИТОРИИ. КРАСНЫЕ ЛИНИИ

ЧЕРТЕЖ 1

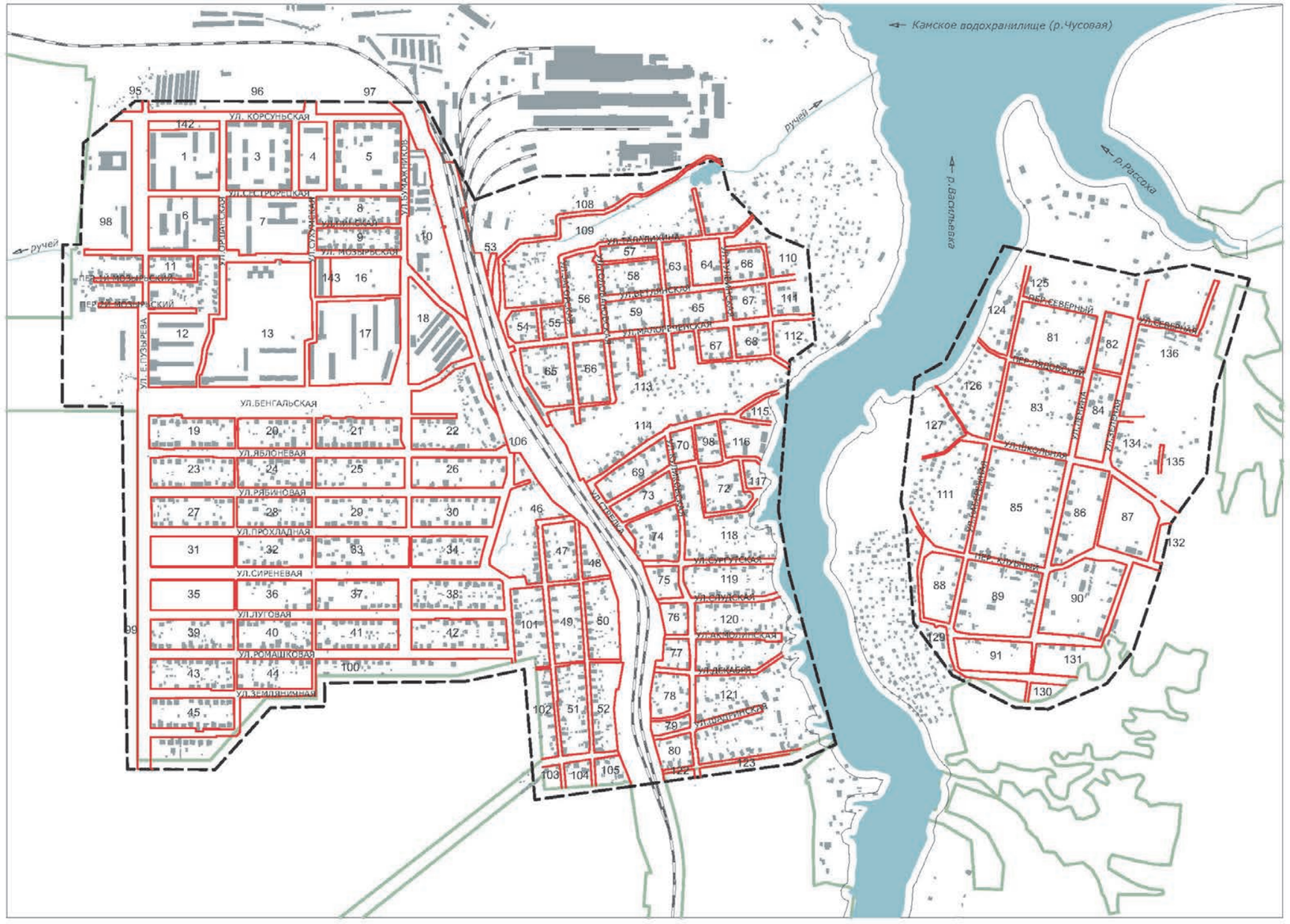
Камское водохранилище (р.Чусовая)
р.Васильевка
р.Рассоха
ручей
ул.КОРСУНЬСКАЯ
ул.СЕСТРОРЕЦКАЯ
ул.ОРЛИНАЯ
ул.СУХУМСКАЯ
ул.ЛУЖНИКОВ
ул.ЮЗЯРЬСКАЯ
ул.МОЗЯРЬСКАЯ
ул.Е.ПУЗЫРЕВА
ул.БЕНГАЛЬСКАЯ
ул.ЯБЛОНЕВАЯ
ул.РЯБИНОВАЯ
ул.ПРОХЛАДНАЯ
ул.СИРЕНЕВАЯ
ул.ЛУГОВАЯ
ул.РОМАШКОВАЯ
ул.ЗЕМЛЯНИЧНАЯ
ул.САДОВАЯ
ул.СЕЛЬСКАЯ
ул.ЛЕСНАЯ
ул.ЛАЗОВСКАЯ
ул.ЛЕСНИЧЕСКАЯ
ул.ЛЕСОПИЛЬНАЯ
ул.ЛЕСОРУБОВ
ул.ЛЕСОРУБСКАЯ
ул.ЛЕСНИКОВ
ул.ЛЕСОРУБСКАЯ
ул.ЛЕСНИКОВСКАЯ
ул.ЛЕСОРУБ

ПЛАНИРОВКА ТЕРРИТОРИИ. ЛИНИИ РЕГУЛИРОВАНИЯ ЗАСТРОЙКИ

ЧЕРТЕЖ 2

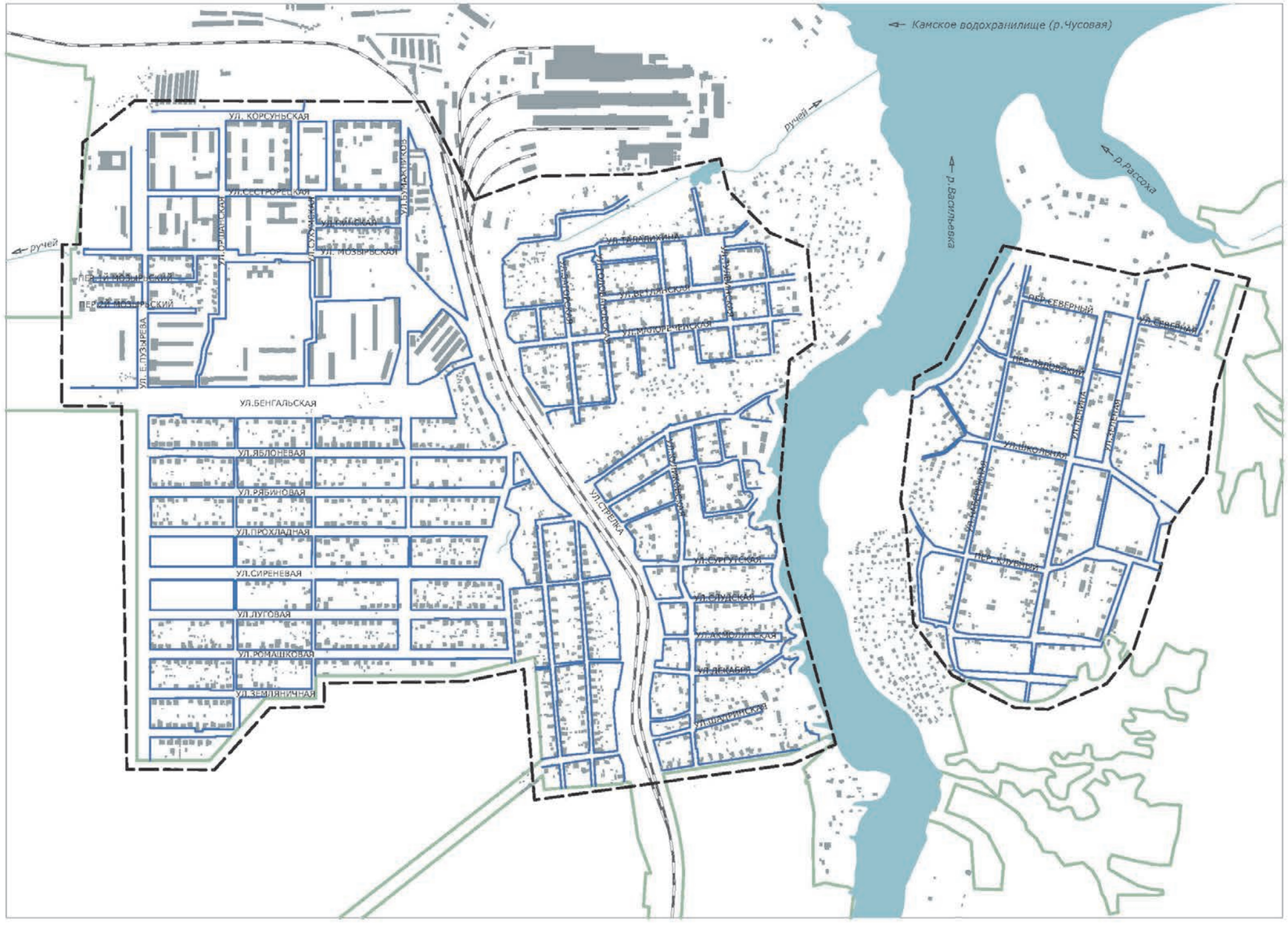
Камское водохранилище (р.Чусовая)
р.Васильевка
р.Рассоха
ручей
УЛ. КОРСУНЬСКАЯ
УЛ.СЕСТРОРЕЦКАЯ
УЛ.ГИТСКАЯ
УЛ. НОЗЬРЬСКАЯ
УЛ. БУЗМАКТИКОВ
ПЕР.ПОЗЬРЬСКИЙ
УЛ. Б.ПУЗЫРЕВА
УЛ.БЕНГАЛЬСКАЯ
УЛ.ЯБЛОНЕВАЯ
УЛ.РЯБИНОВАЯ
УЛ.ПРОХЛАДНАЯ
УЛ.СИРЕНЕВАЯ
УЛ.ЛУГОВАЯ
УЛ.РОМАШКОВАЯ
УЛ.ЗЕМЛЯНИЧНАЯ
УЛ.ТАЛАЛИХИНА
УЛ.ЛЕСНАЯ
УЛ.СЕВЕРКА
УЛ.ЛУЖАЙСКАЯ
УЛ.ДЕКАБРЬ
УЛ.ЧАЙКОВСКОГО
УЛ.ЧЕРНЫШЕВСКОГО
УЛ.ЧЕРНОВСКАЯ
УЛ.ЧЕРНОВСКАЯ
УЛ.ЧЕРНОВСКАЯ

ПЛАНИРОВКА ТЕРРИТОРИИ. ЭЛЕМЕНТЫ ПЛАНИРОВОЧНОЙ СТРУКТУРЫ

ЧЕРТЕЖ 3

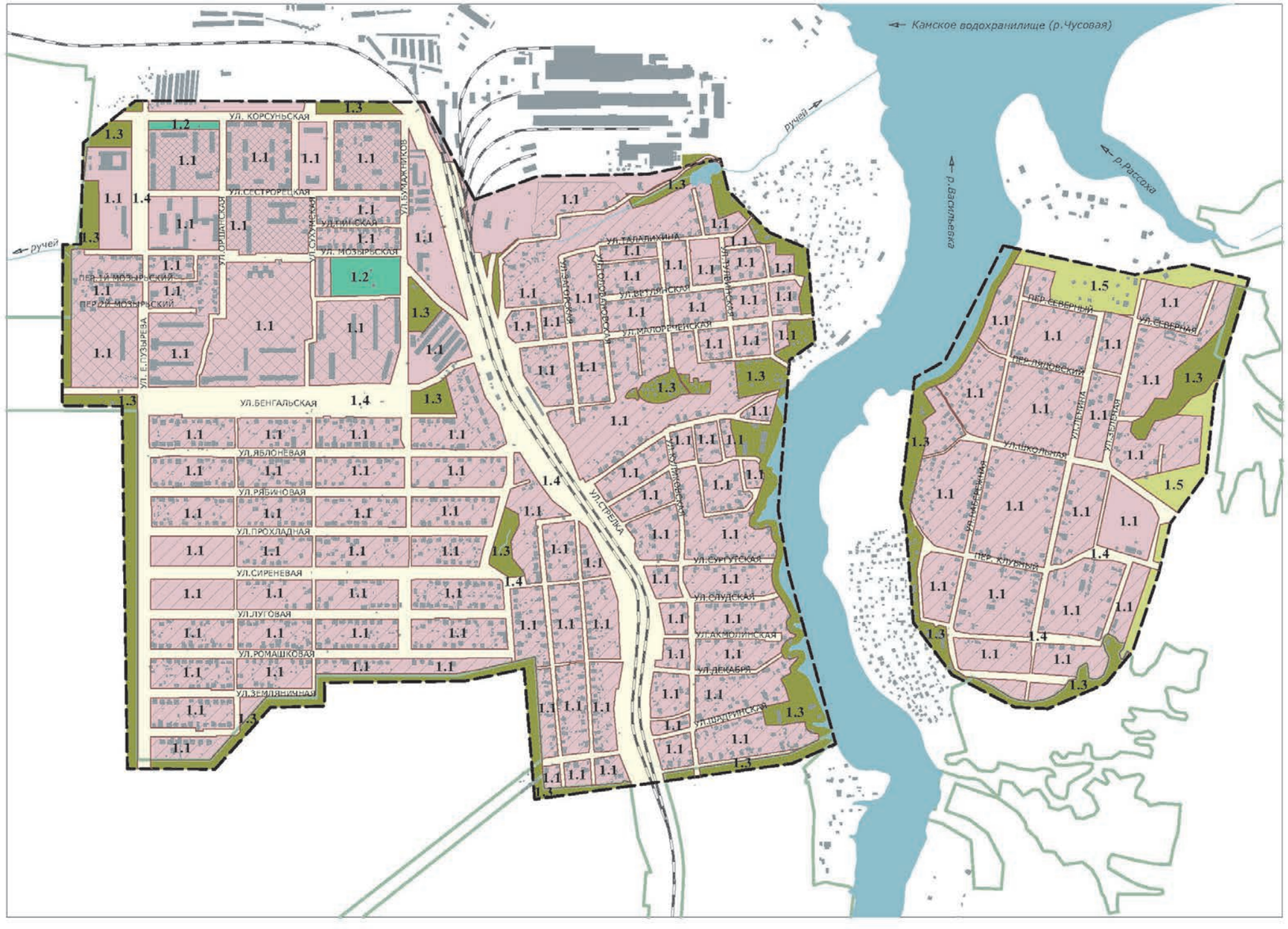

УСЛОВНЫЕ ОБОЗНАЧЕНИЯ

- границы элементов планировочной структуры
- 1.1 зона размещения объектов капитального строительства
- 1.2 территории общего пользования с элементами озеленения
- 1.3 природно-рекреационные территории
- 1.4 зоны размещения линейных объектов транспортной и инженерной инфраструктур
- 1.5 территории сельскохозяйственного использования

Параметры возможной предельной высоты жилой застройки

- до 10.5 м
- не выше 6 этажей
- 4 этажа и выше

Прочие позиции

- граница планировочного района
- УЛ.БУМАЖНИКОВ наименование улиц
- здания и сооружения
- железная дорога
- граница Пермского городского лесничества

0 110м 220м 330м

ПЛАНИРОВКА ТЕРРИТОРИИ.ОБЪЕКТЫ ТРАНСПОРТНОЙ ИНФРАСТРУКТУРЫ. ВИДЫ УЛИЦ ПО НАЗНАЧЕНИЮ

ЧЕРТЕЖ 4

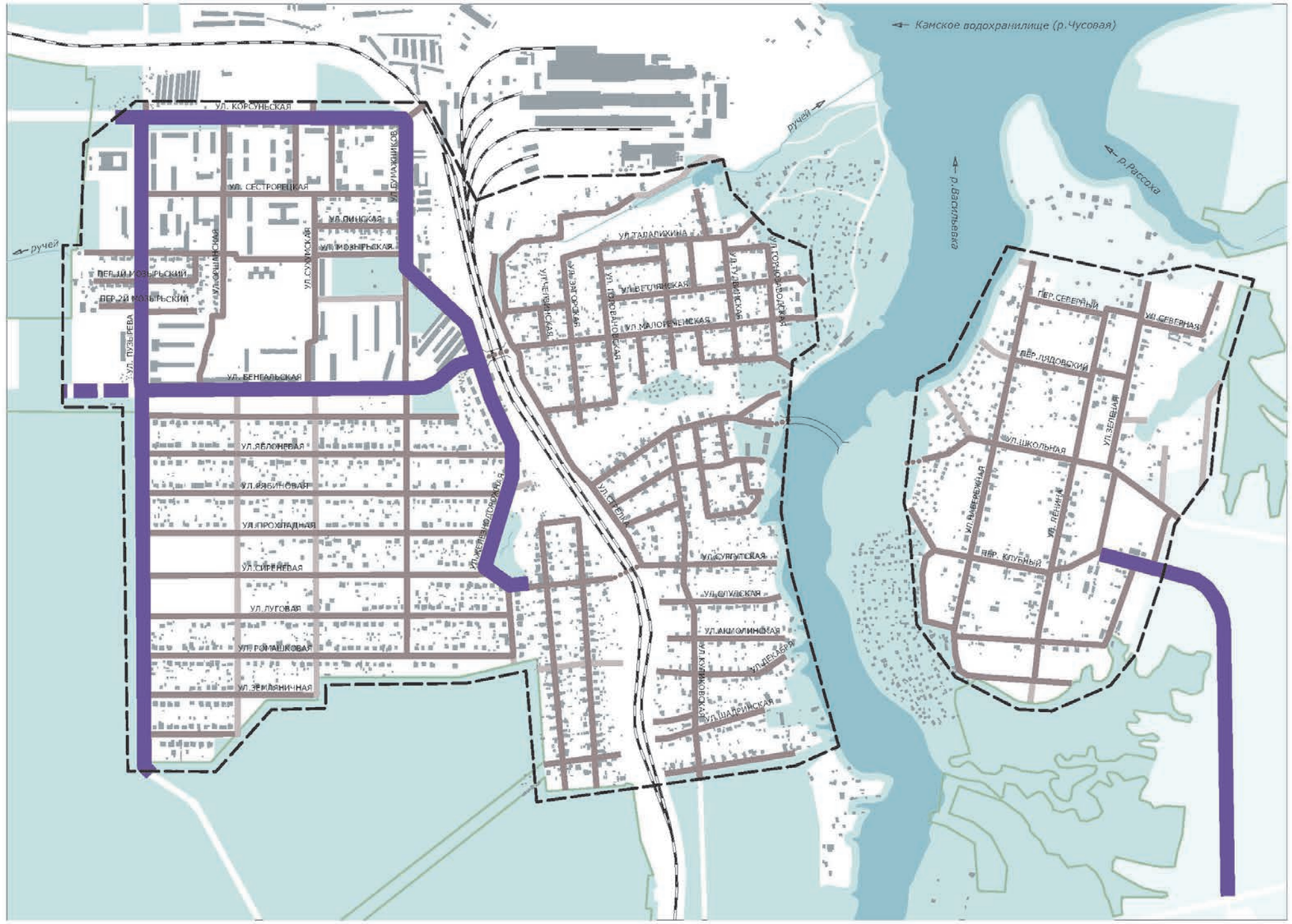



УСЛОВНЫЕ ОБОЗНАЧЕНИЯ

Виды улиц по назначению

- улицы районные
- улицы квартальные
- улицы квартальные вспомогательные

Прочие позиции

- граница планировочного района
- наименование улиц (ул.БУМАЖНИКОВ)
- здания и сооружения
- железная дорога
- инженерно-транспортные сооружения
- граница Пермского городского лесничества
- природно-рекреационные территории
- территории сельскохозяйственного использования
- улицы районные на перспективу
- пешеходные и велосипедные связи вне улично-дорожной сети

0 110м 220м 330м

ПЛАНИРОВКА ТЕРРИТОРИИ. ОБЪЕКТЫ ТРАНСПОРТНОЙ ИНФРАСТРУКТУРЫ.ЛИНИИ ДВИЖЕНИЯ ГОРОДСКОГО ОБЩЕСТВЕННОГО ТРАНСПОРТА

ЧЕРТЕЖ 6



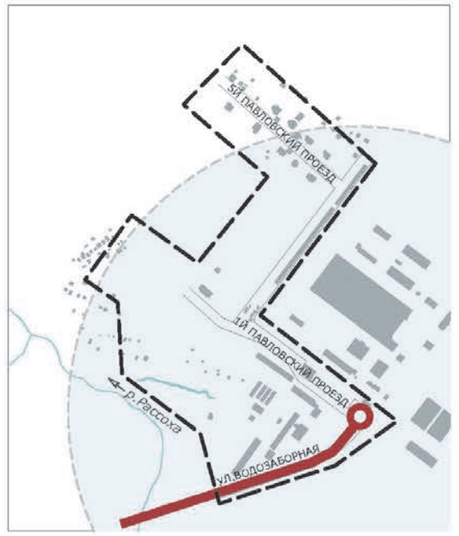

УСЛОВНЫЕ ОБОЗНАЧЕНИЯ

Линии движения и остановки общественного транспорта

- внутрирайонный автобус
- межрайонный автобус
- линии движения и остановки городской и пригородной электрички "Голованово"
- конечные остановки общественного транспорта
- транспортный пересадочный пункт "Голованово"

Прочие позиции

- граница планировочного района
- наименование улиц (УЛ.БУМАЖНИКОВ)
- здания и сооружения
- границы элементов планировочной структуры
- зона пешеходной доступности остановок общественного транспорта (СТН И - 600-800м) и городской и пригородной электрички (800м)
- пешеходный переход надземный

0 110м 220м 330м

ПЛАНИРОВКА ТЕРРИТОРИИ. ОБЪЕКТЫ ТРАНСПОРТНОЙ ИНФРАСТРУКТУРЫ.РАЗМЕЩЕНИЕ ПАРКОВОЧНЫХ МЕСТ

ЧЕРТЕЖ 7

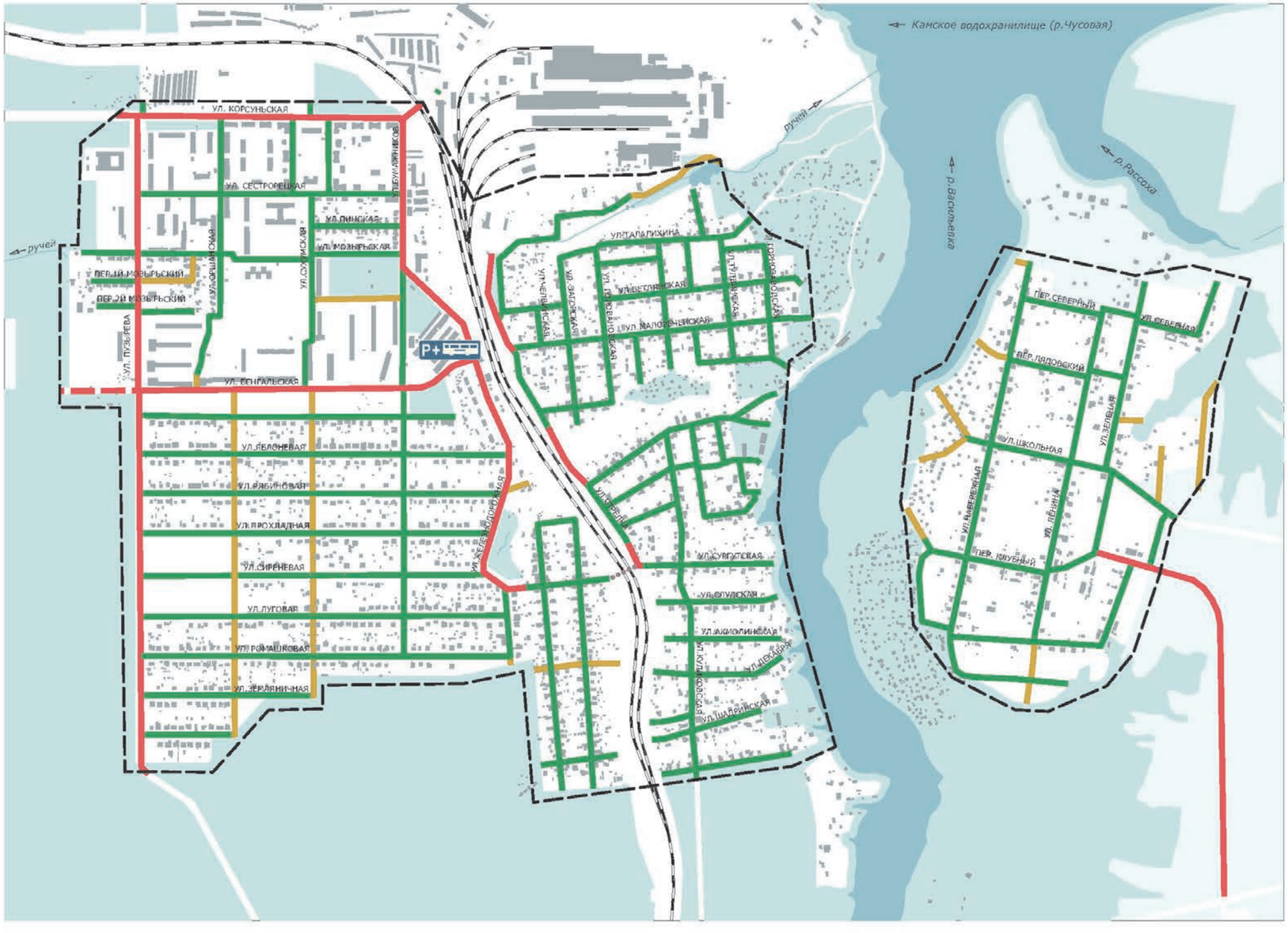

УСЛОВНЫЕ ОБОЗНАЧЕНИЯ

Размещение парковочных мест в профиле улично-дорожной сети

- запрещено
- разрешено
- не регламентируется*
- автостоянка в транспортном пересадочном пункте "Голованово"

Прочие позиции

- граница планировочного района
- наименование улиц
- здания и сооружения
- железная дорога
- природно-рекреационные территории
- территории сельскохозяйственного использования
- размещение парковочных мест в профиле улично-дорожной сети запрещено на перспективу

*- размещение стоянок не запрещено, возможность стоянки определяется по месту / ситуации

0 110м 220м 330м

ПЛАНИРОВКА ТЕРРИТОРИИ. ЗОНЫ ПЛАНИРУЕМОГО РАЗВИТИЯ ОБЪЕКТОВ СОЦИАЛЬНО-КУЛЬТУРНОГО И КОММУНАЛЬНО-БЫТОВОГО НАЗНАЧЕНИЯ, ИНЫХ ОБЪЕКТОВ КАПИТАЛЬНОГО СТРОИТЕЛЬСТВА

ЧЕРТЕЖ 8





УСЛОВНЫЕ ОБОЗНАЧЕНИЯ

1.Границы зон планируемого размещения объектов капитального строительства социально-культурного, коммунально-бытового и иного назначения

- 8СИ.1 — объекты социальной инфраструктуры и коммунально-бытового назначения
- 8ПР.1 — территории общего пользования с элементами озеленения

2.Мероприятия по планируемому размещению объектов капитального строительства

- 8ТИ.1, 8ТИ.4 — объекты транспортной инфраструктуры

Прочие позиции

- граница планировочного района
- УЛ.ВУЛКАНИКОВ — наименование улиц
- здания и сооружения
- железная дорога
- граница Пермского городского лесничества
- улично-дорожная сеть, мероприятия по развитию не установлены
- мероприятия по планируемому размещению объектов транспортной ифраструктуры на перспективу
- природно-рекреационные территории
- территории сельскохозяйственного использования

Этапы развития инженерной инфраструктуры представлены на схемах 32-38

0 110м 220м 330м

ПЛАНИРОВКА ТЕРРИТОРИИ. ПЛАНИРУЕМЫЕ ОБЪЕКТЫ ИНЖЕНЕРНОЙ ИНФРАСТРУКТУРЫ. СИСТЕМА ВОДОСНАБЖЕНИЯ

ЧЕРТЕЖ 9



УСЛОВНЫЕ ОБОЗНАЧЕНИЯ

ПОЗИЦИИ, ПОДЛЕЖАЩИЕ УТВЕРЖДЕНИЮ

Объекты инженерной инфраструктуры системы хозяйственно-питьевого водоснабжения, планируемые к строительству/ реконструкции

- строительство пожарных резервуаров
- В-2.1 — индексы мероприятий

ПРОЧИЕ ПОЗИЦИИ

- границы планировочного района
- красные линии
- УЛ. ИРКУТСКАЯ — наименование улиц
- природно-рекреационные территории
- планируемые объекты капитального строительства
- объекты капитального строительства
- водопроводные распределительные сети
- реки

0 1 2 3 4 5 см

0 110 220 330 440 550 м

ПЛАНИРОВКА ТЕРРИТОРИИ. ПЛАНИРУЕМЫЕ ОБЪЕКТЫ ИНЖЕНЕРНОЙ ИНФРАСТРУКТУРЫ. СИСТЕМА ХОЗЯЙСТВЕННО-ФЕКАЛЬНОЙ КАНАЛИЗАЦИИ

ЧЕРТЕЖ 10



УСЛОВНЫЕ ОБОЗНАЧЕНИЯ

ПОЗИЦИИ, ПОДЛЕЖАЩИЕ УТВЕРЖДЕНИЮ

Объекты инженерной инфраструктуры системы хозяйственно-фекальной канализации, планируемые к строительству/ реконструкции

- НК1 — строительство напорных коллекторов
- К-1.1 — индексы мероприятий

ПРОЧИЕ ПОЗИЦИИ

- границы планировочного района
- красные линии
- УЛ.ИРКУТСКАЯ — наименование улиц
- природно-рекреационные территории
- планируемые объекты капитального строительства
- объекты капитального строительства
- существующие объекты системы хозяйственно-фекальной канализации
- р. Васильевка — реки

0 1 2 3 4 5 см

0 110 220 330 440 550 м

ПРОЕКТ ПЛАНИРОВКИ ТЕРРИТОРИИ 5 ФРАГМЕНТ 8 ГОЛОВАНОВО В ОРЖДОНИКИДЗЕВСКОМ РАЙОНЕ ГОРОДА ПЕРМИ

ОСНОВНАЯ ЧАСТЬ

ПЛАНИРОВКА ТЕРРИТОРИИ. ПЛАНИРУЕМЫЕ ОБЪЕКТЫ ИНЖЕНЕРНОЙ ИНФРАСТРУКТУРЫ. СИСТЕМА ДОЖДЕВОЙ КАНАЛИЗАЦИИ

ЧЕРТЕЖ 11



УСЛОВНЫЕ ОБОЗНАЧЕНИЯ

ПОЗИЦИИ, ПОДЛЕЖАЩИЕ УТВЕРЖДЕНИЮ

Объекты инженерной инфраструктуры системы дождевой канализации, планируемые к строительству/ реконструкции

- К2 — строительство коллекторов
- Д-2.1 — индексы мероприятий

ПРОЧИЕ ПОЗИЦИИ

- границы планировочного района
- красные линии
- УЛ. ИРКУТСКАЯ — наименование улиц
- природно-рекреационные территории
- планируемые объекты капитального строительства
- объекты капитального строительства
- существующие объекты системы дождевой канализации
- реки

0 1 2 3 4 5 см

0 110 220 330 440 550 м

ПРОЕКТ ПЛАНИРОВКИ ТЕРРИТОРИИ 5 ФРАГМЕНТ 8 ГОЛОВАНОВО В ОРЖДОНИКИДЗЕВСКОМ РАЙОНЕ ГОРОДА ПЕРМИ

ОСНОВНАЯ ЧАСТЬ

ПЛАНИРОВКА ТЕРРИТОРИИ. ПЛАНИРУЕМЫЕ ОБЪЕКТЫ ИНЖЕНЕРНОЙ ИНФРАСТРУКТУРЫ. СИСТЕМА ТЕПЛОСНАБЖЕНИЯ

ЧЕРТЕЖ 12



УСЛОВНЫЕ ОБОЗНАЧЕНИЯ

ПОЗИЦИИ, ПОДЛЕЖАЩИЕ УТВЕРЖДЕНИЮ

Объекты инженерной инфраструктуры системы теплоснабжения, планируемые к строительству/ реконструкции

- Т1 — строительство тепловых сетей
- Т-1 — индексы мероприятий

ПРОЧИЕ ПОЗИЦИИ

- границы планировочного района
- красные линии
- УЛ.ИРКУТСКАЯ — наименование улиц
- природно-рекреационные территории
- планируемые объекты капитального строительства
- объекты капитального строительства
- существующие объекты системы теплоснабжения
- р. Васильевка — реки

0 1 2 3 4 5 см

0 110 220 330 440 550 м

ПРОЕКТ ПЛАНИРОВКИ ТЕРРИТОРИИ 5 ФРАГМЕНТ 8 ГОЛОВАНОВО В ОРЖДОНИКИДЗЕВСКОМ РАЙОНЕ ГОРОДА ПЕРМИ

ОСНОВНАЯ ЧАСТЬ

ПЛАНИРОВКА ТЕРРИТОРИИ. ПЛАНИРУЕМЫЕ ОБЪЕКТЫ ИНЖЕНЕРНОЙ ИНФРАСТРУКТУРЫ. СИСТЕМА ГАЗОСНАБЖЕНИЯ

ЧЕРТЕЖ 13

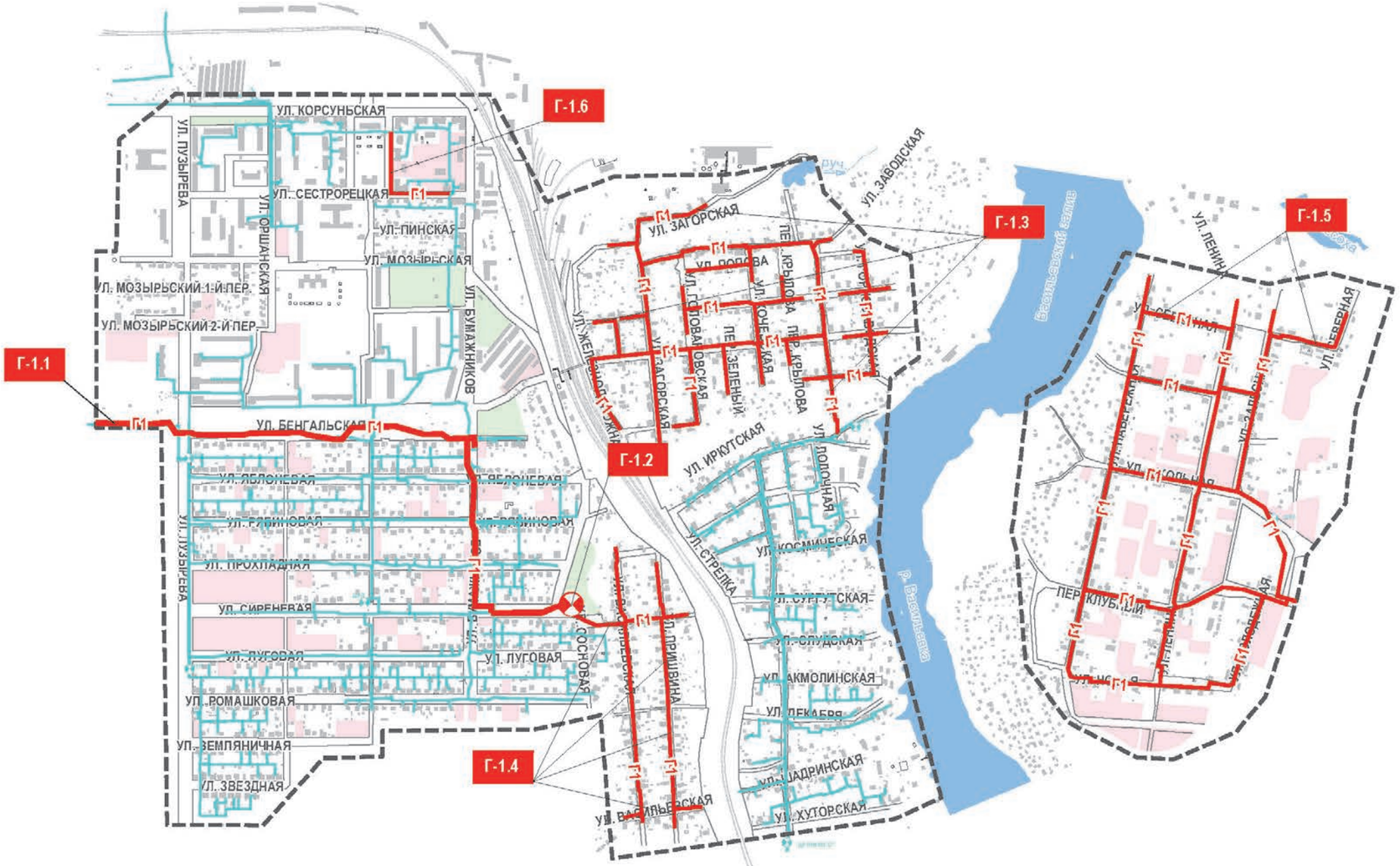

УСЛОВНЫЕ ОБОЗНАЧЕНИЯ

ПОЗИЦИИ, ПОДЛЕЖАЩИЕ УТВЕРЖДЕНИЮ

Объекты инженерной инфраструктуры системы газоснабжения, планируемые к строительству/ реконструкции

- строительство сетей высокого давления
- строительство сетей низкого давления
- индексы мероприятий
- строительство ШРП

ПРОЧИЕ ПОЗИЦИИ

- границы планировочного района
- красные линии
- наименование улиц
- природно-рекреационные территории
- планируемые объекты капитального строительства
- объекты капитального строительства
- существующие объекты системы газоснабжения
- реки

0 1 2 3 4 5 см

0 110 220 330 440 550 м

ПЛАНИРОВКА ТЕРРИТОРИИ. ПЛАНИРУЕМЫЕ ОБЪЕКТЫ ИНЖЕНЕРНОЙ ИНФРАСТРУКТУРЫ. СИСТЕМА ЭЛЕКТРОСНАБЖЕНИЯ

ЧЕРТЕЖ 14

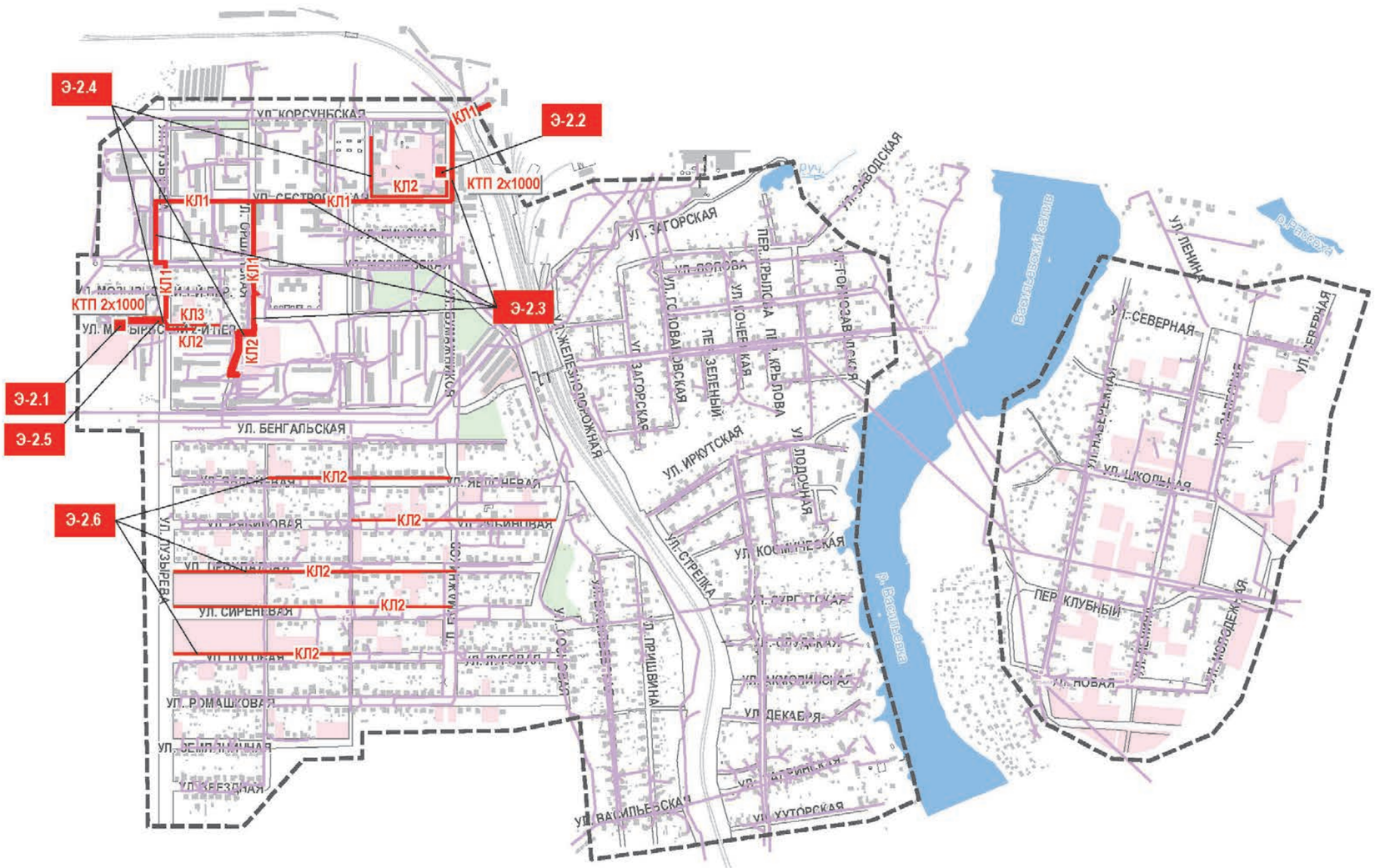

УСЛОВНЫЕ ОБОЗНАЧЕНИЯ

ПОЗИЦИИ, ПОДЛЕЖАЩИЕ УТВЕРЖДЕНИЮ

Объекты инженерной инфраструктуры системы электроснабжения, планируемые к строительству/ реконструкции

- строительство КТП
- КЛ1 — строительство кабельных линий 6 кВ
- КЛ2 — строительство кабельных линий 0,4 кВ
- КЛ3 — строительство линий наружного освещения
- Э-2.1 — индексы мероприятий

ПРОЧИЕ ПОЗИЦИИ

- границы планировочного района
- красные линии
- УЛ. ИРКУТСКАЯ — наименование улиц
- природно-рекреационные территории
- планируемые объекты капитального строительства
- объекты капитального строительства
- существующие объекты системы электроснабжения
- р. Васильевка — реки

0 1 2 3 4 5 см

0 110 220 330 440 550 м

ПРОЕКТ ПЛАНИРОВКИ ТЕРРИТОРИИ 5 ФРАГМЕНТ 8 ГОЛОВАНОВО В ОРЖДОНИКИДЗЕВСКОМ РАЙОНЕ ГОРОДА ПЕРМИ

ОСНОВНАЯ ЧАСТЬ

ПЛАНИРОВКА ТЕРРИТОРИИ. ПЛАНИРУЕМЫЕ ОБЪЕКТЫ ИНЖЕНЕРНОЙ ИНФРАСТРУКТУРЫ. СИСТЕМА СВЯЗИ

ЧЕРТЕЖ 15



УСЛОВНЫЕ ОБОЗНАЧЕНИЯ

ПОЗИЦИИ, ПОДЛЕЖАЩИЕ УТВЕРЖДЕНИЮ

Объекты инженерной инфраструктуры системы связи, планируемые к строительству/ реконструкции

- W1 — строительство сетей связи
- С-1 — индексы мероприятий

ПРОЧИЕ ПОЗИЦИИ

- границы планировочного района
- красные линии
- УЛ.ИРКУТСКАЯ — наименование улиц
- природно-рекреационные территории
- планируемые объекты капитального строительства
- объекты капитального строительства
- р. Васильевка — реки

0 1 2 3 4 5 см

0 150 300 450 600 750 м

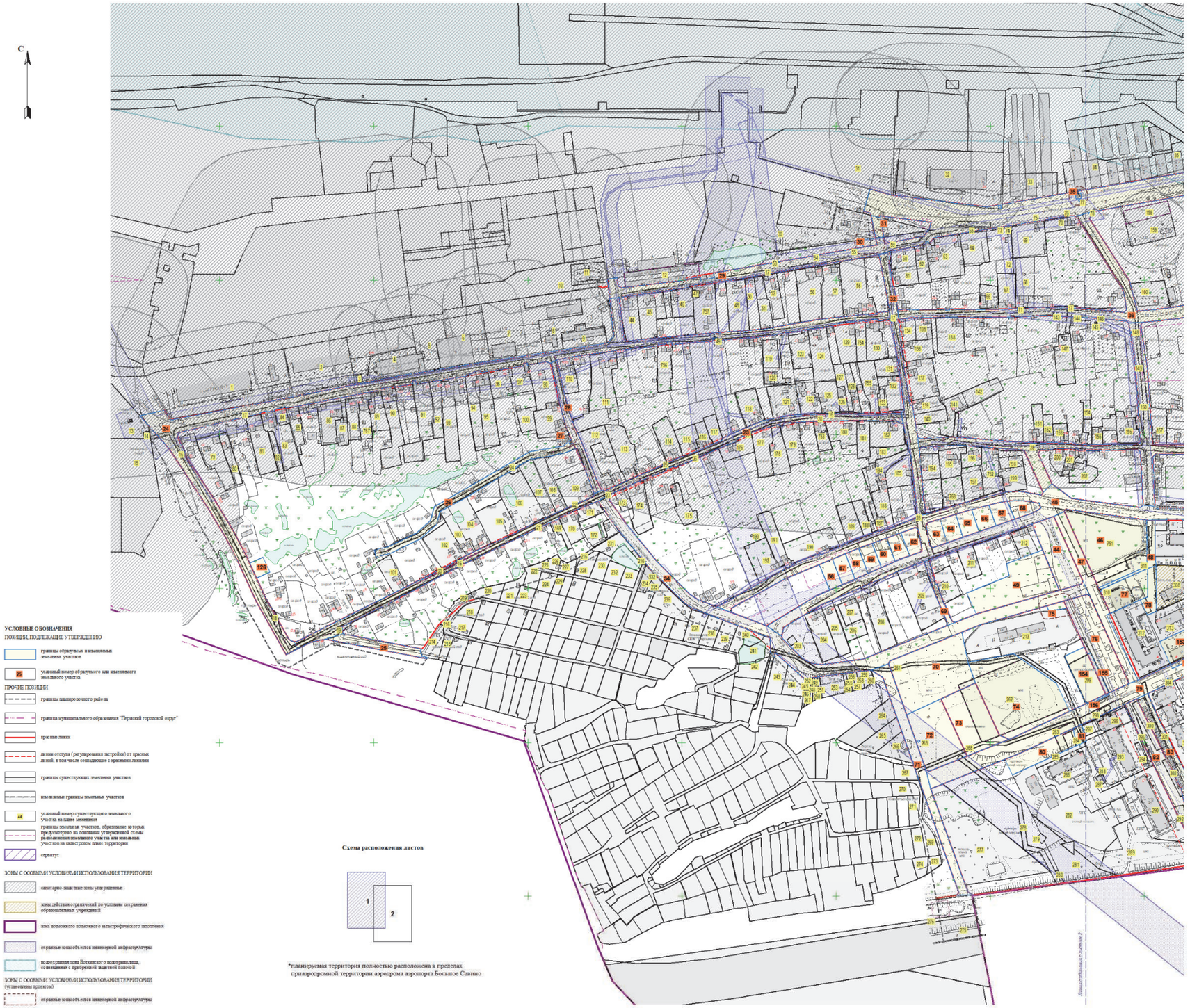

УСЛОВНЫЕ ОБОЗНАЧЕНИЯ

ПОЗИЦИИ, ПОДЛЕЖАЩИЕ УТВЕРЖДЕНИЮ

- границы образуемых и изменяемых земельных участков
- 25 — условный номер образуемого или изменяемого земельного участка

ПРОЧИЕ ПОЗИЦИИ

- границы планировочного района
- граница муниципального образования "Пермский городской округ"
- красные линии
- линии отступа (регулирования застройки) от красных линий, в том числе совпадающие с красными линиями
- границы существующих земельных участков
- изменяемые границы земельных участков
- 44 — условный номер существующего земельного участка на плане межевания
- границы земельных участков, образование которых предусмотрено на основании утвержденной схемы расположения земельного участка или земельных участков на кадастровом плане территории
- сервитут

ЗОНЫ С ОСОБЫМИ УСЛОВИЯМИ ИСПОЛЬЗОВАНИЯ ТЕРРИТОРИИ

- санитарно-защитные зоны озеленения
- зоны действия ограничений по условиям охранения образовательных учреждений
- зона возможного возможного катастрофического затопления
- охранные зоны объектов инженерной инфраструктуры
- водоохранная зона Воткинского водохранилища, совпадающая с прибрежной защитной полосой

ЗОНЫ С ОСОБЫМИ УСЛОВИЯМИ ИСПОЛЬЗОВАНИЯ ТЕРРИТОРИИ (установлены проектом)

- охранные зоны объектов инженерной инфраструктуры

Схема расположения листов

*планируемая территория полностью расположена в пределах приаэродромной территории аэродрома аэропорта Большое Савино

М 1:2000
в 1 см 20 м

ПРОЕКТ МЕЖЕВАНИЯ ТЕРРИТОРИИ 5 ФРАГМЕНТ 1 ЗАОСТРОВКА В ДЗЕРЖИНСКОМ РАЙОНЕ ГОРОДА ПЕРМИ



ОБРАЗУЕМЫЕ И ИЗМЕНЯЕМЫЕ ЗЕМЕЛЬНЫЕ УЧАСТКИ, ЗЕМЕЛЬНЫЕ УЧАСТКИ, ПОДЛЕЖАЩИЕ РЕЗЕРВИРОВАНИЮ И ИЗЪЯТИЮ

ЧЕРТЕЖ 2. ЛИСТ 1



УСЛОВНЫЕ ОБОЗНАЧЕНИЯ

ПОНЯТИЯ, ПОДЛЕЖАЩИЕ УТВЕРЖДЕНИЮ

границы образуемых и изменяемых земельных участков

условный номер образуемого или изменяемого земельного участка

ПРОЧИЕ ПОНЯТИЯ

границы планировочного района

границы муниципального образования "Пермский городской округ"

красные линии

линии отступа (регулирования застройки) от красных линий, в том числе совпадающие с красными линиями

границы существующих земельных участков

изменяемые границы земельных участков

условный номер существующего земельного участка на плане межевания

границы земельных участков, образование которых предполагается на основании утвержденной схемы расположения земельного участка или земельных участков на кадастровом плане территории

проезды

ЗОНЫ С ОСОБЫМ УСЛОВИЕМ ИСПОЛЬЗОВАНИЯ ТЕРРИТОРИИ

санитарно-защитные зоны учреждений

зоны действия ограничений по условиям охранения образовательных учреждений

зона ограниченного использования аэродромного назначения

охранные зоны объектов инженерной инфраструктуры

водоохранная зона Бешкильского водохранилища, совпадающая с прибрежной защитной полосой

ЗОНЫ С ОСОБЫМ УСЛОВИЕМ ИСПОЛЬЗОВАНИЯ ТЕРРИТОРИИ (устанавливаемые проектом)

охранные зоны объектов инженерной инфраструктуры

М 1:2000

в 1 см 20 м

ПРОЕКТ МЕЖЕВАНИЯ ТЕРРИТОРИИ 5 ФРАГМЕНТ 1 ЗАОСТРОВКА В ДЗЕРЖИНСКОМ РАЙОНЕ ГОРОДА ПЕРМИ



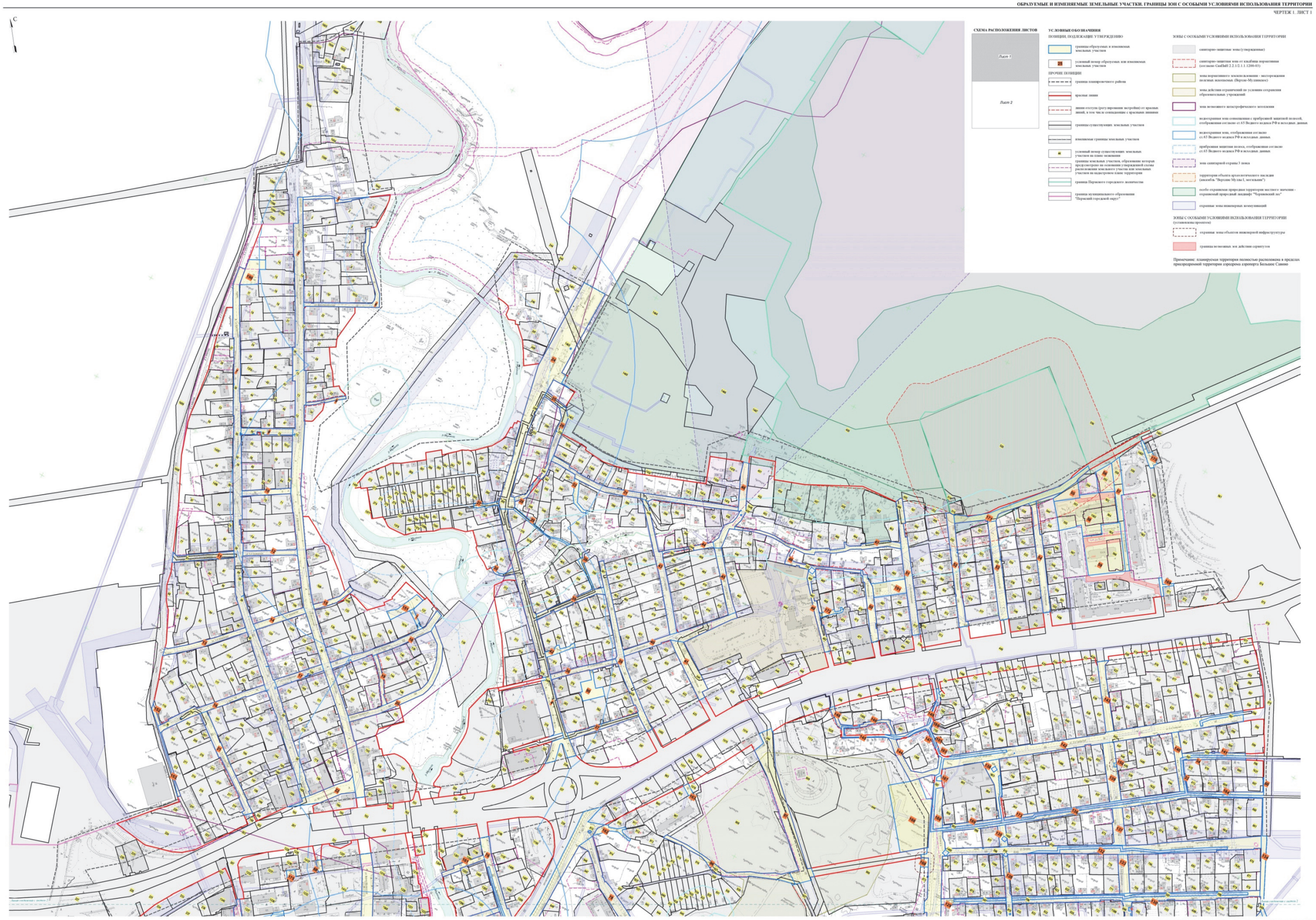
ОБРАЗУЕМЫЕ И ИЗМЕНЯЕМЫЕ ЗЕМЕЛЬНЫЕ УЧАСТКИ, ГРАНИЦЫ ЗОН С ОСОБЫМИ УСЛОВИЯМИ ИСПОЛЬЗОВАНИЯ ТЕРРИТОРИИ
ЧЕРТЕЖ 1. ЛИСТ 1
СХЕМА РАСПОЛОЖЕНИЯ ЛИСТОВ
Лист 1
Лист 2
УСЛОВНЫЕ ОБОЗНАЧЕНИЯ
ПОЗИЦИИ, ПОДЛЕЖАЩИЕ УТВЕРЖДЕНИЮ
границы образуемых и изменяемых земельных участков
25
условный номер образуемых или изменяемых земельных участков
ПРОЧИЕ ПОЗИЦИИ
граница планировочного района
красные линии
линии отступа (регулирования застройки) от красных линий, в том числе совпадающие с красными линиями
границы существующих земельных участков
изменяемые границы земельных участков
41
условный номер существующих земельных участков на плане межевания
границы земельных участков, образование которых предусмотрено на основании утвержденной схемы расположения земельного участка или земельных участков на кадастровом плане территории
граница Пермского городского лесничества
граница муниципального образования "Пермский городской округ"
ЗОНЫ С ОСОБЫМИ УСЛОВИЯМИ ИСПОЛЬЗОВАНИЯ ТЕРРИТОРИИ
санитарно-защитные зоны (утвержденные)
санитарно-защитная зона от кладбища нормативная (согласно СанПиН 2.2.1/2.1.1.1200-03)
зоны нормативного землепользования - месторождения полезных ископаемых (Верхне-Мухинское)
зоны действия ограничений по условиям сохранения образовательных учреждений
зона возможного катастрофического затопления
водоохранная зона совмещенная с прибрежной защитной полосой, отображенная согласно ст.65 Водного кодекса РФ и исходных данных
водоохранная зона, отображенная согласно ст.65 Водного кодекса РФ и исходных данных
прибрежная защитная полоса, отображенная согласно ст.65 Водного кодекса РФ и исходных данных
зона санитарной охраны 3 пояса
территория объекта археологического наследия (ансамбль "Верхние Муллы I, могильник")
особо охраняемая природная территория местного значения - охранный природный полдвиф "Черниковский лес"
охранные зоны инженерных коммуникаций
ЗОНЫ С ОСОБЫМИ УСЛОВИЯМИ ИСПОЛЬЗОВАНИЯ ТЕРРИТОРИИ (установлены проектом)
охранные зоны объектов инженерной инфраструктуры
границы возможных зон действия сервитутов
Примечание: планируемая территория полностью расположена в пределах приаэродромной территории аэродрома аэропорта Большое Савино
ПРОЕКТ МЕЖЕВАНИЯ ТЕРРИТОРИИ 5 ФРАГМЕНТ 2 ВЕРХНИЕ МУЛЛЫ - ИППОДРОМ В ИНДУСТРИАЛЬНОМ РАЙОНЕ ГОРОДА ПЕРМИ
Масштаб 1:2000
в 1 см 20 м

ОБРАЗУЕМЫЕ И ИЗМЕНЯЕМЫЕ ЗЕМЕЛЬНЫЕ УЧАСТКИ. ГРАНИЦЫ ЗОН С ОСОБЫМИ УСЛОВИЯМИ ИСПОЛЬЗОВАНИЯ ТЕРРИТОРИИ

ЧЕРТЕЖ 1. ЛИСТ 2



ПРОЕКТ МЕЖЕВАНИЯ ТЕРРИТОРИИ 5 ФРАГМЕНТ 2 ВЕРХНИЕ МУЛЛЫ - ИППОДРОМ В ИНДУСТРИАЛЬНОМ РАЙОНЕ ГОРОДА ПЕРМИ

Масштаб 1:2000
в 1 см 20 м



ОБРАЗУЕМЫЕ И ИЗМЕНЯЕМЫЕ ЗЕМЕЛЬНЫЕ УЧАСТКИ, ЗЕМЕЛЬНЫЕ УЧАСТКИ, ПОДЛЕЖАЩИЕ РЕЗЕРВИРОВАНИЮ И ИЗЪЯТИЮ, ГРАНИЦЫ ЗОН С ОСОБЫМИ УСЛОВИЯМИ ИСПОЛЬЗОВАНИЯ ТЕРРИТОРИИ

ЧЕРТЕЖ 1 ЛИСТ 2

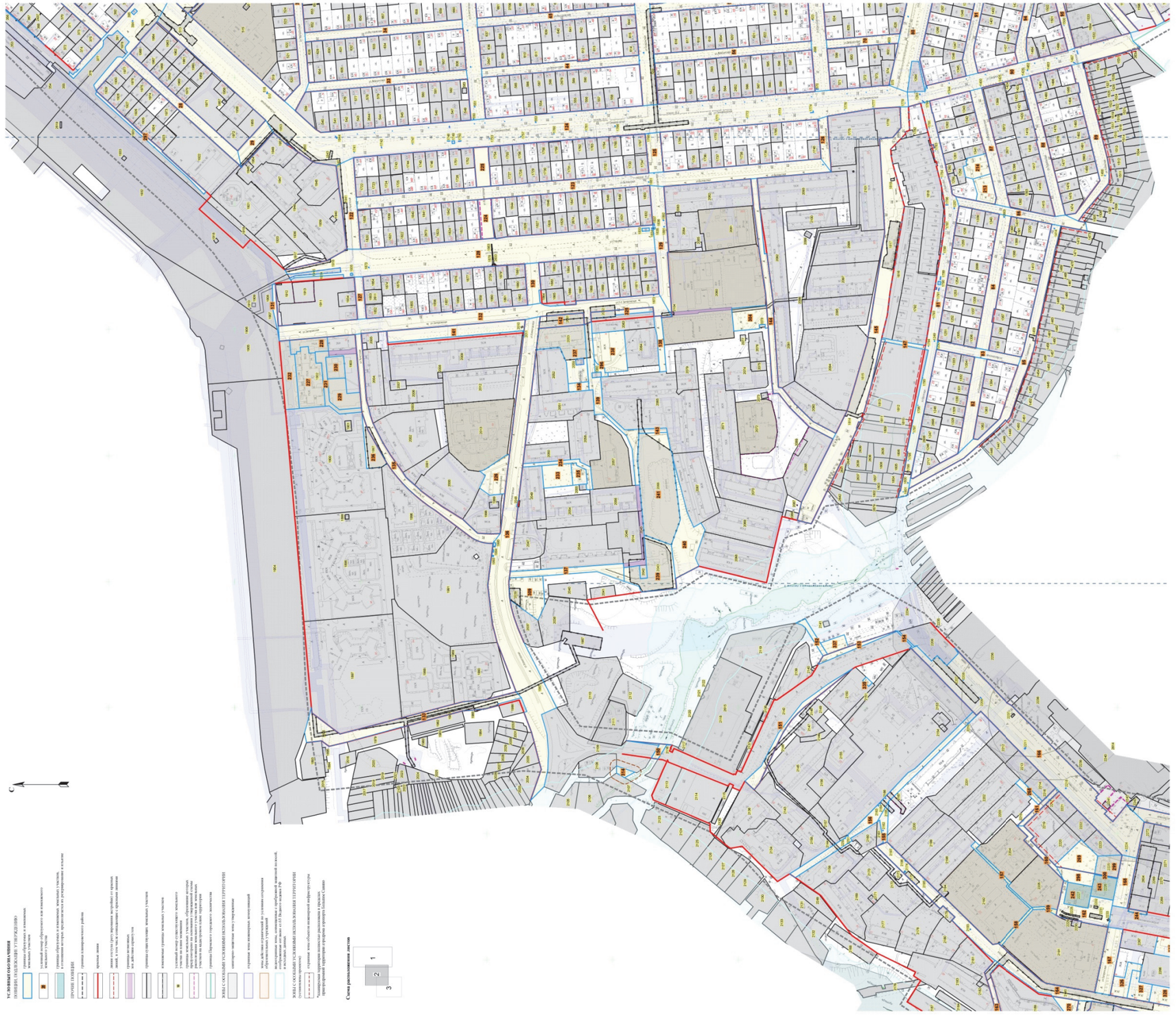

УСЛОВНЫЕ ОБОЗНАЧЕНИЯ

ПОЛИГОНЫ ГРАНИЦЫ ЗОН С ОСОБЫМИ УСЛОВИЯМИ ИСПОЛЬЗОВАНИЯ ТЕРРИТОРИИ

- границы объектов капитального строительства и земельных участков
- условный номер образуемого или изменяемого земельного участка
- границы образуемых и изменяемых земельных участков, в отношении которых предполагается резервирование и изъятие
- границы сохраняемых земельных участков
- граница района
- граница Ленинского городского округа
- граница Пермского городского округа
- граница Свердловского внутригородского района
- граница кадастрового квартала
- линии электропередачи
- линии систем централизованного водоотведения (канализации)
- границы зон с особыми условиями использования территорий
- границы зон затопления, подтопления
- зоны ограничения застройки
- зоны с особыми условиями использования территорий
- санитарно-защитная зона
- ЗОНЫ С ОСОБЫМИ УСЛОВИЯМИ ИСПОЛЬЗОВАНИЯ ТЕРРИТОРИИ
- санитарно-защитная зона с нормативным размером
- ЗОНЫ С ОСОБЫМИ УСЛОВИЯМИ ИСПОЛЬЗОВАНИЯ ТЕРРИТОРИИ
- охранная зона объектов инженерной инфраструктуры
- *санитарно-защитная зона после расширения в 2020 г.
- трансформаторная территория котельная Балатово Самино

Схема расположения листов

ПРОЕКТ МЕЖЕВАНИЯ ТЕРРИТОРИИ 1 ФРАГМЕНТ 3 ЮЖНЫЙ ЖИЛОЙ ВЫЙ-ВЯЗДИМИРСКИЙ В СВЕРДЛОВСКОМ РАЙОНЕ ГОРОДА ПЕРМИ

М 1:2000

в 1 см 20 м

ОБРАЗУЕМЫЕ И ИЗМЕНЯЕМЫЕ ЗЕМЕЛЬНЫЕ УЧАСТКИ. ЗЕМЕЛЬНЫЕ УЧАСТКИ, ПОДЛЕЖАЩИЕ РЕЗЕРВИРОВАНИЮ И ИЗЪЯТИЮ. ГРАНИЦЫ ЗОН С ОСОБЫМИ УСЛОВИЯМИ ИСПОЛЬЗОВАНИЯ ТЕРРИТОРИИ

ЧЕРТЕЖ 1 ЛИСТ 3

ПРОЕКТ МЕЖЕВАНИЯ ТЕРРИТОРИИ 1 ФРАГМЕНТ 3 ЖИЛЫЙ-ЖИЛИЩНЫЙ-ВЯЗАДИМИРСКИЙ В СВЕРДЛОВСКОМ РАЙОНЕ ГОРОДА ПЕРМИ



УСЛОВНЫЕ ОБОЗНАЧЕНИЯ

ГРАНИЦЫ ОБРАЗУЕМЫХ И ИЗМЕНЯЕМЫХ ЗЕМЕЛЬНЫХ УЧАСТКОВ

- границы образуемых и изменяемых земельных участков
- условный номер образуемого или изменяемого земельного участка

ГРАНИЦЫ ОБРАЗУЕМЫХ И ИЗМЕНЯЕМЫХ ЗЕМЕЛЬНЫХ УЧАСТКОВ, В ОТНОШЕНИЯ КОТОРЫХ ПРЕДУСМАТРИВАЕТСЯ РЕЗЕРВИРОВАНИЕ И ИЗЪЯТИЕ

ГРАНИЦЫ ЗОН С ОСОБЫМИ УСЛОВИЯМИ ИСПОЛЬЗОВАНИЯ ТЕРРИТОРИИ

- граница зоны
- зона отступа (зоны нормативных ветровых и тепловых воздействий, пожарных разрывов)
- граница санитарно-защитной зоны
- граница охранной зоны
- граница водоохранной зоны земельного участка
- граница границы земельного участка

ГРАНИЦЫ ЗОН С ОСОБЫМИ УСЛОВИЯМИ ИСПОЛЬЗОВАНИЯ ТЕРРИТОРИИ

- условный номер территории зоны с особыми условиями использования территории земельного участка, ограничения использования земельного участка, сервитута
- границы зоны с особыми условиями использования территории
- границы Пермского городского округа

ЗОНЫ С ОСОБЫМИ УСЛОВИЯМИ ИСПОЛЬЗОВАНИЯ ТЕРРИТОРИИ

- санитарно-защитная зона с ограничением
- охранная зона инженерных коммуникаций
- охранная зона инженерных коммуникаций
- зона действия ограничений по условиям сохранения объектов культурного наследия
- зона с особыми условиями использования территории

ПРОЧИЕ ОБОЗНАЧЕНИЯ

- граница планируемого района

ГРАНИЦЫ

- красные линии
- линии отступа (зоны нормативных ветровых и тепловых воздействий, пожарных разрывов)
- границы зон действия
- границы существующих земельных участков
- исключение (границы земельных участков)
- условный номер территории зоны земельного участка из иных земельных
- границы земельных участков, сформированных ранее, подлежащих изъятию для муниципальных нужд
- границы земельных участков на территории с иным территориям
- границы Пермского городского округа

ЗОНЫ С ОСОБЫМИ УСЛОВИЯМИ ИСПОЛЬЗОВАНИЯ ТЕРРИТОРИИ

- санитарно-защитная зона с ограничением
- охранная зона инженерных коммуникаций
- охранная зона
- зона действия ограничений по условиям сохранения объектов культурного наследия
- зона с особыми условиями использования территории

ЗОНЫ С ОСОБЫМИ УСЛОВИЯМИ ИСПОЛЬЗОВАНИЯ ТЕРРИТОРИИ

- охранная зона объектов инженерной инфраструктуры

Климатические характеристики показателей и нормативы, необходимые для расчета и обоснования границ зон с особыми условиями использования территории

Схема расположения листов

М 1:2000
в 1 см 20 м

ОБРАЗУЕМЫЕ И ИЗМЕНЯЕМЫЕ ЗЕМЕЛЬНЫЕ УЧАСТКИ. ГРАНИЦЫ ЗОН С ОСОБЫМИ УСЛОВИЯМИ ИСПОЛЬЗОВАНИЯ ТЕРРИТОРИИ

ЧЕРТЕЖ 1. ЛИСТ 1



УСЛОВНЫЕ ОБОЗНАЧЕНИЯ

ПОЛИЦИИ, ПОДЛЕЖАЩИЕ УТВЕРЖДЕНИЮ

- границы образуемых и изменяемых земельных участков
- 25 — условный номер образуемого или изменяемого земельного участка

НАУЧНО-ПОЛИЦИИ

- границы планируемого района
- проектные линии
- линии отсутствия пересечения легковой и пружины, тепла и вентиляции, отопления и кровельного питания
- сплошная сплошная основная участков
- дополнение проекции земельных участков
- 66 — условный номер существующего земельного участка на линии дополнения
- граница Пермского тридцатого пятилетия

ЗОНЫ С ОСОБЫМИ УСЛОВИЯМИ ИСПОЛЬЗОВАНИЯ ТЕРРИТОРИИ

- зоны действия ограничения по условиям сохранения образовательных учреждений
- охранные зоны технических коммуникаций
- санитарный разрыв (санитарная полоса отчуждения) от производства газо-нефтепродуктов "Ярмо-Пермь" и "Заводская Лит-Пермь"

Масштаб 1:2000
в 1 см 20 м

ПРОЕКТ ПЛАНИРОВКИ ТЕРРИТОРИИ 5 ФРАГМЕНТ 3 ИВА-1 В МОТОВИЛИХИНСКОМ РАЙОНЕ ГОРОДА ПЕРМИ

ОБРАЗУЕМЫЕ И ИЗМЕНЯЕМЫЕ ЗЕМЕЛЬНЫЕ УЧАСТКИ, ГРАНИЦЫ ЗОН С ОСОБЫМИ УСЛОВИЯМИ ИСПОЛЬЗОВАНИЯ ТЕРРИТОРИИ

ЧЕРТЕЖ 1, ЛИСТ 2



Схема расположения листов

Лист 1

Лист 2

Масштаб 1:2000
в 1 см 20 м

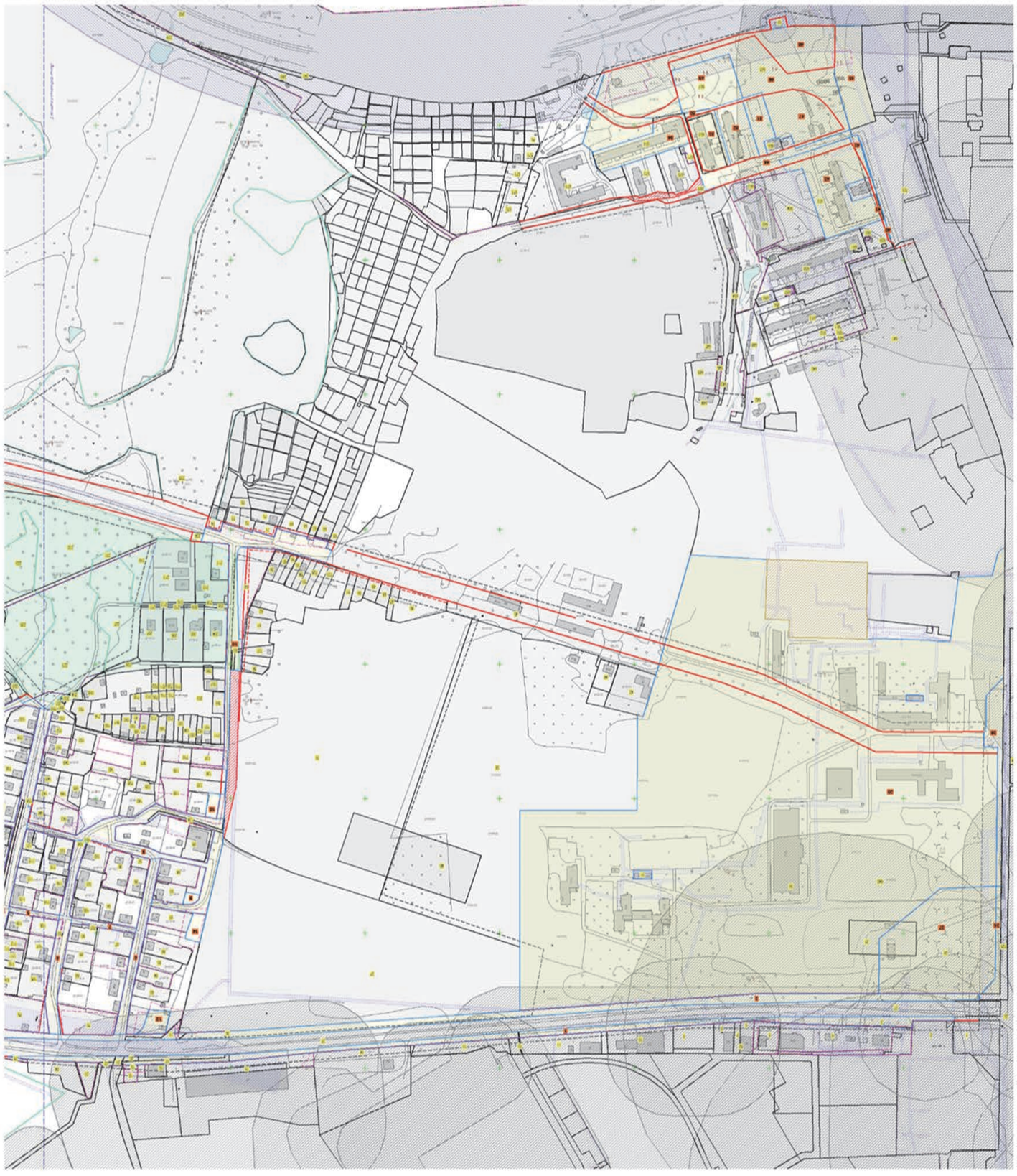

ОБЪЕДИНЕННЫЕ И ИЗОЛИРОВАННЫЕ ЗЕМЕЛЬНЫЕ УЧАСТКИ ГРАНИЦЫ ЗОН С ОСОБЫМИ УСЛОВИЯМИ ИСПОЛЬЗОВАНИЯ ТЕРРИТОРИИ

ЧЕРТЕЖ 1, ЛИСТ 2

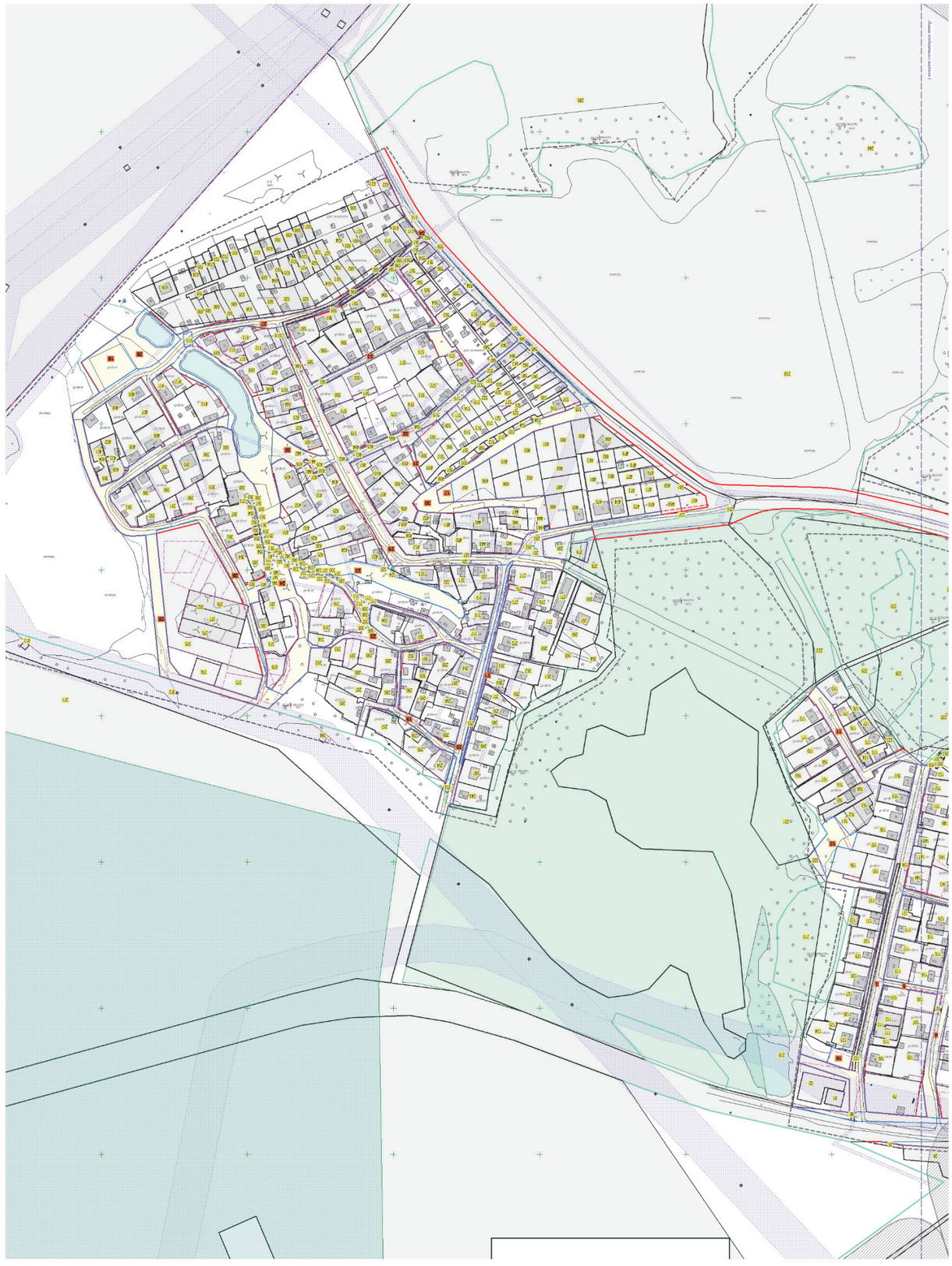





Схема расположения листов

"Планировочная структура полосного расположения и принципы пространственной трансформации аэропорта Большое Савино"

ПРОЕКТ МЕЛИОРАЦИИ ТЕРРИТОРИИ 5 ФРАГМЕНТ 4 ЛИПОВКА ГОРА - СОБОЛИ - ФЕРХА В СВЕРДЛОВСКОЙ ОБЛАСТИ ГОРОДА ПЕРМИ

М 1:2000

В 1 СМ 20 М

УСЛОВНЫЕ ОБОЗНАЧЕНИЯ

ГРАНИЦЫ ЗЕМЕЛЬНЫХ УЧАСТКОВ

- граница образована в изменена земельных участков
- условный номер образуемого или изменяемого земельного участка
- ЗОНЫ С ОСОБЫМИ УСЛОВИЯМИ ИСПОЛЬЗОВАНИЯ ТЕРРИТОРИИ
- санитарно-защитная зона предприятия
- санитарные разрывы от железной дороги
- зона действия ограничений по условиям строительства объектов капитального строительства
- особо охраняемая природная территория
- охранная зона объектов электросетевого хозяйства
- ЗОНЫ С ОСОБЫМИ УСЛОВИЯМИ ИСПОЛЬЗОВАНИЯ ТЕРРИТОРИИ (зоны ограничения)
- граница водного или ледяного отчуждения

ДРУГИЕ ПОНЯТИЯ

- граница муниципального образования "городской округ город"
- граница населенного пункта
- красная линия
- линия отступа (ограничения застройки) от красных линий, в том числе совпадающая с красными линиями
- граница существующих земельных участков
- граница земельных участков, внесенных в ГКН
- граница земельных участков, учтенных в ГКН, но не внесенных в ГКН
- граница зоны с особыми условиями использования территории, подлежащих внесению в ГКН

ОБРАЗУЕМЫЕ И ИЗМЕНЯЕМЫЕ ЗЕМЕЛЬНЫЕ УЧАСТКИ, ЗЕМЕЛЬНЫЕ УЧАСТКИ, ПОДЛЕЖАЩИЕ РЕЗЕРВИРОВАНИЮ И ИЗЪЯТИЮ

ЧЕРТЕЖ 2, ЛИСТ 1

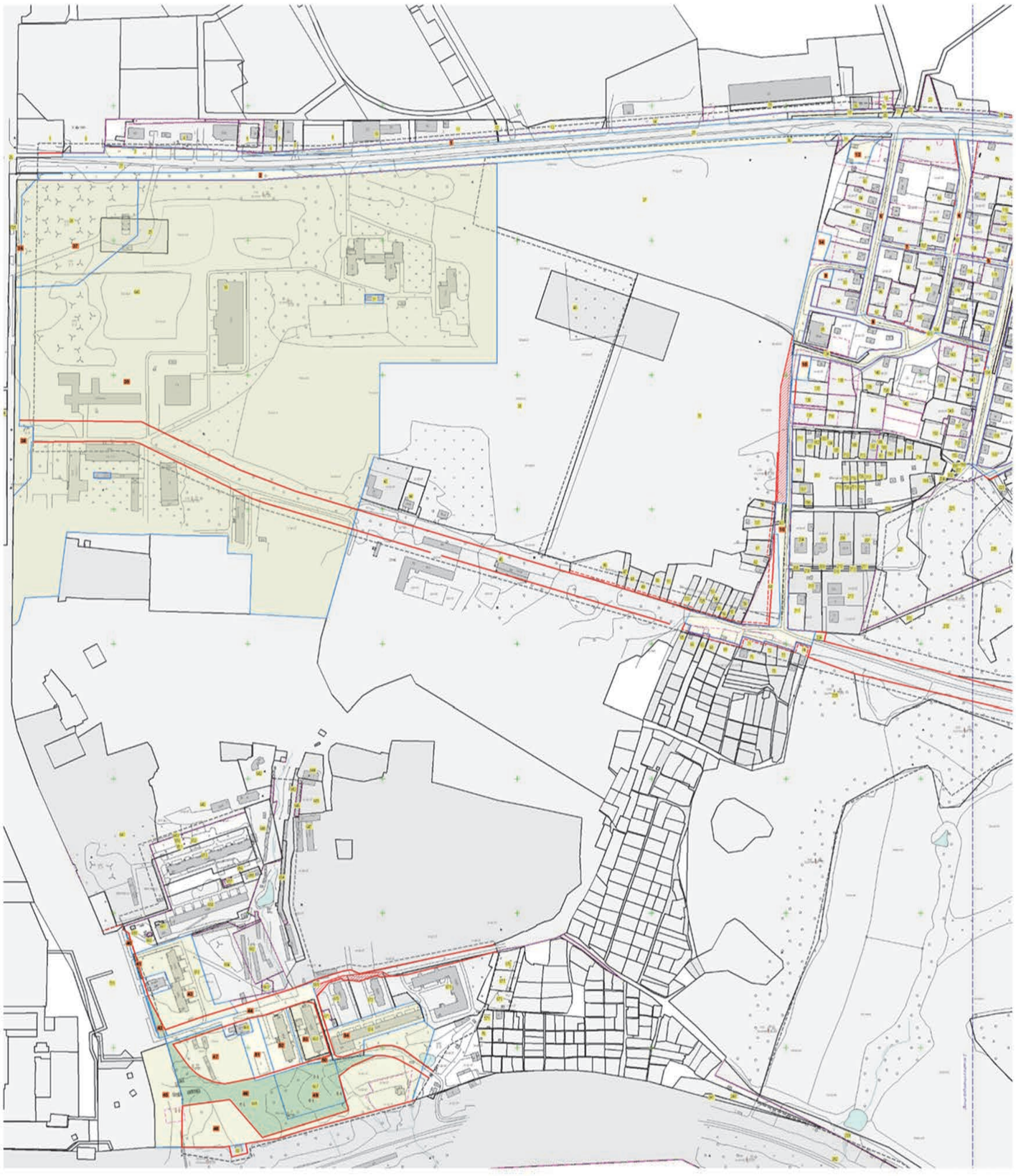

УСЛОВНЫЕ ОБОЗНАЧЕНИЯ

ГРАНИЦЫ ПОДЛЕЖАЩИЕ УТВЕРЖДЕНИЮ

ГРАНИЦЫ ПРОЕКТИРУЕМЫХ И ИЗМЕНЯЕМЫХ ЗЕМЕЛЬНЫХ УЧАСТКОВ

ИСХОДНЫЙ НОМЕР ОБРАЗУЕМОГО ИЛИ ИЗМЕНЯЕМОГО ЗЕМЕЛЬНОГО УЧАСТКА

ГРАНИЦЫ ПРОЕКТИРУЕМЫХ И ИЗМЕНЯЕМЫХ ЗЕМЕЛЬНЫХ УЧАСТКОВ И ОТНОШЕНИЕ КОТОРЫХ ПРЕДУСМОТРЕНО РЕЗЕРВИРОВАНИЕ И ИЗЪЯТИЕ

ПРОЧИЕ ГРАНИЦЫ

ГРАНИЦА МУНИЦИПАЛЬНОГО РАЙОНА

ГРАНИЦА МУНИЦИПАЛЬНОГО ОБРАЗОВАНИЯ "ГОРОД ПЕРМЬ"

КРАСНЫЕ ЛИНИИ

ЗОНЫ ОХРАНЫ (РЕГУЛИРОВАНИЯ ЗАСТРОЙКИ) ОТ КРАСНЫХ ЛИНИЙ, В ТОМ ЧИСЛЕ СОВПАДАЮЩИЕ С КРАСНЫМИ ЛИНИЯМИ

ГРАНИЦЫ СУЩЕСТВУЮЩИХ ЗЕМЕЛЬНЫХ УЧАСТКОВ

ОСЕВЫЕ ЛИНИИ ЗЕМЕЛЬНЫХ УЧАСТКОВ

ИСХОДНЫЙ НОМЕР СУЩЕСТВУЮЩЕГО ЗЕМЕЛЬНОГО УЧАСТКА, ПОДЛЕЖАЩЕГО ИЗЪЯТИЮ

Схема расположения листов

1 2

*Планируемая территория полностью расположена в пределах приаэродромной территории аэродрома аэропорта Большое Савино

М 1:2000

в 1 см 20 м

ПРОЕКТ МЕЖЕВАНИЯ ТЕРРИТОРИИ 1 ФРАГМЕНТ 4 ЛИПОВАЯ ГОРА - СОБОЛИ - ФЕРМА В СВЕРДЛОВСКОМ РАЙОНЕ ГОРОДА ПЕРМИ


ПРОЕКТ МЕЖЕВАНИЯ ТЕРРИТОРИИ 4 МИКРОРАЙОН 4 ЗЕЛЕНОГРАД ГОРОД - СПУТНИК - ОТНОСЯЩЕЙСЯ К ГОРОДУ ЗЕЛЕНОГРАД
М 1:1000
УСЛОВНЫЕ ОБОЗНАЧЕНИЯ
ГРАНИЦЫ ЗОН С ОСОБЫМИ УСЛОВИЯМИ ИСПОЛЬЗОВАНИЯ ТЕРРИТОРИИ
Границы образуемых земельных участков
Границы существующих земельных участков
ГРАНИЦЫ ЗОН
Границы зон с особыми условиями использования территории
Границы территориальных зон
Границы территорий объектов культурного наследия
Границы зон охраны объектов культурного наследия
Границы зоны с особыми условиями использования территории
Границы зоны охраны объектов культурного наследия
Границы зоны санитарного разрыва
Границы охранных зон
Границы зоны ограничения застройки
Границы зоны регулирования застройки и хозяйственной деятельности
Границы зоны охраняемого природного ландшафта
Границы зоны охраняемого объекта
Границы зоны регулирования застройки и хозяйственной деятельности
Границы зоны охраняемого природного ландшафта
Границы зоны охраняемого объекта
Границы зоны ограничения застройки
Границы зоны охраняемого объекта
Границы зоны охраняемого природного ландшафта
Границы зоны регулирования застройки и хозяйственной деятельности
Границы зоны ограничения застройки
Границы охранных зон
Границы зоны санитарного разрыва
Границы зоны охраны объектов культурного наследия
Границы территорий объектов культурного наследия
Границы территориальных зон
Границы существующих земельных участков
Границы образуемых земельных участков
Схема расположения листов
1
2
Территориальная принадлежность земельного участка
Территориальная принадлежность земельного участка
Территориальная принадлежность земельного участка

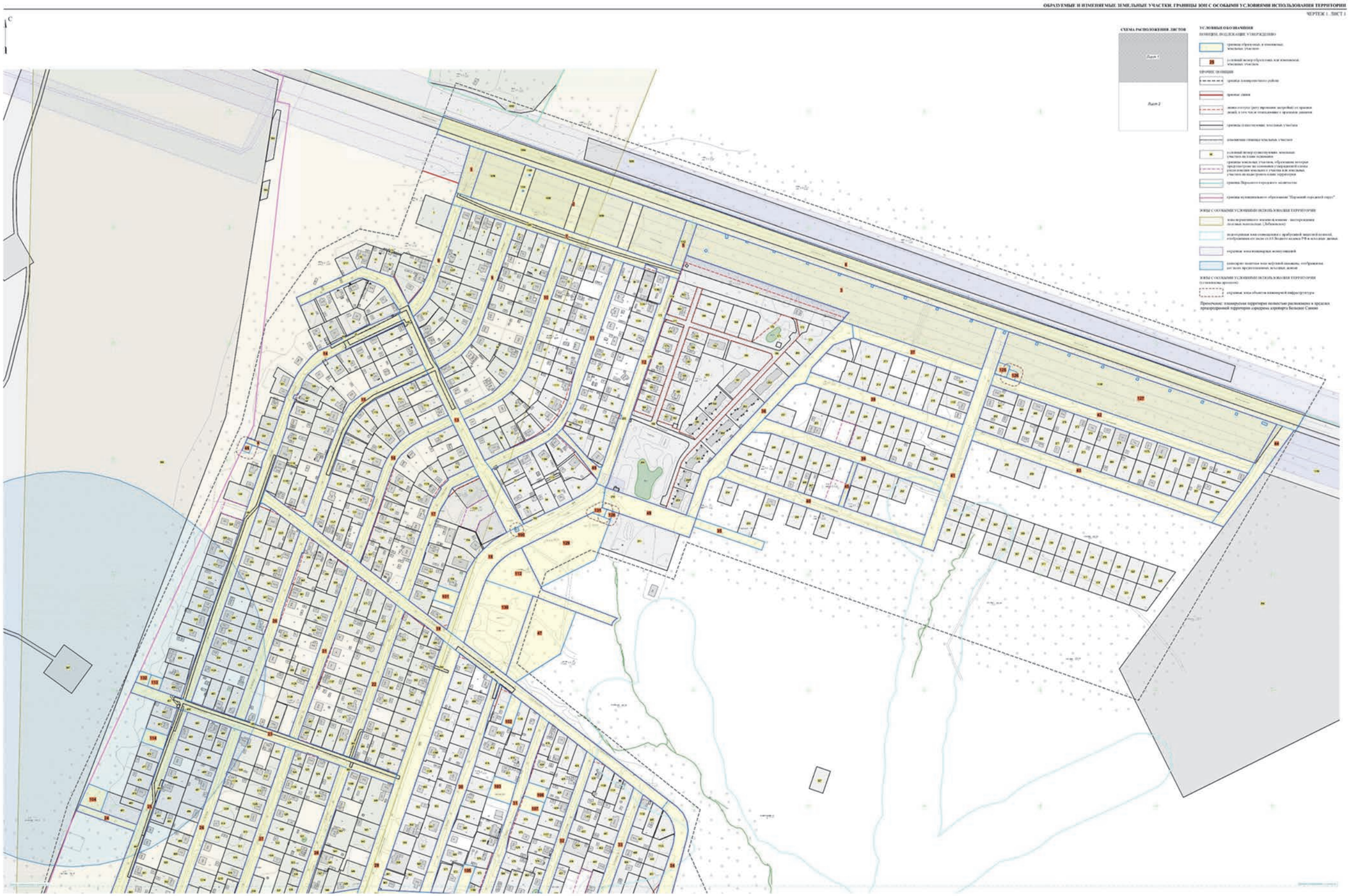

ПРОЕКТ МЕЖЕВАНИЯ ТЕРРИТОРИИ 5 ФРАГМЕНТ 5 НОВОБРЕДОВСКИЙ В СВЕРДЛОВСКОМ РАЙОНЕ ГОРОДА ПЕРМИ

Масштаб 1:2000
в 1 см 20 м

ОБРАЗУЕМЫЕ И ИЗМЕНЯЕМЫЕ ЗЕМЕЛЬНЫЕ УЧАСТКИ, ГРАНИЦЫ ЗОН С ОСОБЫМИ УСЛОВИЯМИ ИСПОЛЬЗОВАНИЯ ТЕРРИТОРИИ

ЧЕРТЕЖ 1. ЛИСТ 2



СХЕМА РАСПОЛОЖЕНИЯ ЛИСТОВ



УСЛОВНЫЕ ОБОЗНАЧЕНИЯ

ПОЗИЦИИ, ПОДЛЕЖАЩИЕ УТВЕРЖДЕНИЮ

- границы образуемых и изменяемых земельных участков
- 25 условный номер образуемых или изменяемых земельных участков

ПРОЧИЕ ПОЗИЦИИ

- граница планировочного района
- красные линии
- линии отступа (регулирования застройки) от красных линий, в том числе совпадающие с красными линиями
- границы существующих земельных участков
- изменяемые границы земельных участков
- 66 условный номер существующих земельных участков по линии межевания
- границы земельных участков, образование которых предусмотрено на основании утвержденной схемы расположения земельного участка или земельных участков на кадастровом плане территории
- граница Пермского городского округа
- граница муниципального образования "Пермский городской округ"

ЗОНЫ С ОСОБЫМИ УСЛОВИЯМИ ИСПОЛЬЗОВАНИЯ ТЕРРИТОРИИ

- зоны перспективного землепользования - месторождения полезных ископаемых (Добрянское)
- водоохранная зона совмещенная с прибрежной защитной полосой, отображенная согласно от 65 Водного кодекса РФ-в исходных данных
- охранные зоны инженерных коммуникаций
- санитарно- защитная зона нефтяной скважины, отображенная согласно предоставленных исходных данных

ЗОНЫ С ОСОБЫМИ УСЛОВИЯМИ ИСПОЛЬЗОВАНИЯ ТЕРРИТОРИИ (установлены проектом)

- охранные зоны объектов инженерной инфраструктуры

Примечание: планируемая территория полностью расположена в пределах приаэродромной территории аэродрома аэропорта Большое Савино

Масштаб 1:2000
в 1 см 20 м

ПРОЕКТ МЕЖЕВАНИЯ ТЕРРИТОРИИ 5 ФРАГМЕНТ 5 НОВОБРЕДОВСКИЙ В СВЕРДЛОВСКОМ РАЙОНЕ ГОРОДА ПЕРМИ

ОБРАЗУЕМЫЕ И ИЗМЕНЯЕМЫЕ ЗЕМЕЛЬНЫЕ УЧАСТКИ. ГРАНИЦЫ ЗОН С ОСОБЫМИ УСЛОВИЯМИ ИСПОЛЬЗОВАНИЯ ТЕРРИТОРИИ

ЧЕРТЕЖ 1. ЛИСТ 1



УСЛОВНЫЕ ОБОЗНАЧЕНИЯ

ПОЗИЦИИ, ПОДЛЕЖАЩИЕ УТВЕРЖДЕНИЮ

- границы образуемых и изменяемых земельных участков
- 28 — условный номер образуемого или изменяемого земельного участка

ПРОЧИЕ ПОЗИЦИИ

- границы планировочного района
- красные линии
- линии отступа (регулирования застройки) от красных линий, в том числе совпадающие с красными линиями
- границы существующих земельных участков
- изменяемые границы земельных участков
- 46 — условный номер существующего земельного участка на плане межевания
- границы земельных участков, образование которых предусмотрено на основании утверждаемой схемы расположения земельного участка или земельных участков на кадастровом плане территории
- граница Пермского городского лесничества
- граница муниципального образования "Пермский городской округ"

ЗОНЫ С ОСОБЫМИ УСЛОВИЯМИ ИСПОЛЬЗОВАНИЯ ТЕРРИТОРИИ

- санитарно-защитные зоны (утвержденные)
- санитарный разрыв от железной дороги (согласно ПЗЗ)
- санитарно-защитная зона от кладбища перемещения (согласно СанПиН 2.2.1/2.1.1.1200-03)
- охранные зоны инженерных коммуникаций
- водоохранная зона совмещенная с прибрежной защитной полосой, отображенная согласно ст. 65 Водного кодекса РФ и полосой лесных

ЗОНЫ С ОСОБЫМИ УСЛОВИЯМИ ИСПОЛЬЗОВАНИЯ ТЕРРИТОРИИ (устанавливаемые проектом)

- охранные зоны объектов инженерной инфраструктуры

СХЕМА РАСПОЛОЖЕНИЯ ЛИСТОВ



Масштаб 1:2000
в 1 см 20 м

ОБРАЗУЕМЫЕ И ИЗМЕНЯЕМЫЕ ЗЕМЕЛЬНЫЕ УЧАСТКИ. ГРАНИЦЫ ЗОН С ОСОБЫМИ УСЛОВИЯМИ ИСПОЛЬЗОВАНИЯ ТЕРРИТОРИИ

ЧЕРТЕЖ 1. ЛИСТ 2



УСЛОВНЫЕ ОБОЗНАЧЕНИЯ

ПОЗИЦИИ, ПОДЛЕЖАЩИЕ УТВЕРЖДЕНИЮ

- границы образуемых и изменяемых земельных участков
- условный номер образуемого или изменяемого земельного участка

ПРОЧИЕ ПОЗИЦИИ

- границы планировочного района
- красные линии
- линии отступа (регулирования застройки) от красных линий, в том числе совпадающие с красными линиями
- границы существующих земельных участков
- изменяемые границы земельных участков
- условный номер существующего земельного участка на плане межевания
- границы земельных участков, образование которых предусмотрено на основании утвержденной схемы расположения земельного участка или земельных участков на кадастровом плане территории
- граница Пермского городского агломерата
- граница муниципального образования "Пермский городской округ"

ЗОНЫ С ОСОБЫМИ УСЛОВИЯМИ ИСПОЛЬЗОВАНИЯ ТЕРРИТОРИИ

- санитарно-защитные зоны (устроенные)
- санитарный разрыв от железной дороги (согласно ПЗЗ)
- санитарно-защитная зона от кладбища нерегиональ (согласно СанПиН 2.2.1/2.1.1.1200-03)
- охранные зоны инженерных коммуникаций
- водоохранная зона водоемов и прибрежная защитная полоса, отображенная согласно ст.65 Водного кодекса РФ в исходных данных

ЗОНЫ С ОСОБЫМИ УСЛОВИЯМИ ИСПОЛЬЗОВАНИЯ ТЕРРИТОРИИ (установлены проектом)

- охранные зоны объектов инженерной инфраструктуры

СХЕМА РАСПОЛОЖЕНИЯ ЛИСТОВ



Масштаб 1:2000
в 1 см 20 м

ОБРАЗУЕМЫЕ И ИЗМЕНЯЕМЫЕ ЗЕМЕЛЬНЫЕ УЧАСТКИ. ГРАНИЦЫ ЗОН С ОСОБЫМИ УСЛОВИЯМИ ИСПОЛЬЗОВАНИЯ ТЕРРИТОРИИ

ЧЕРТЕЖ 1, ЛИСТ 1

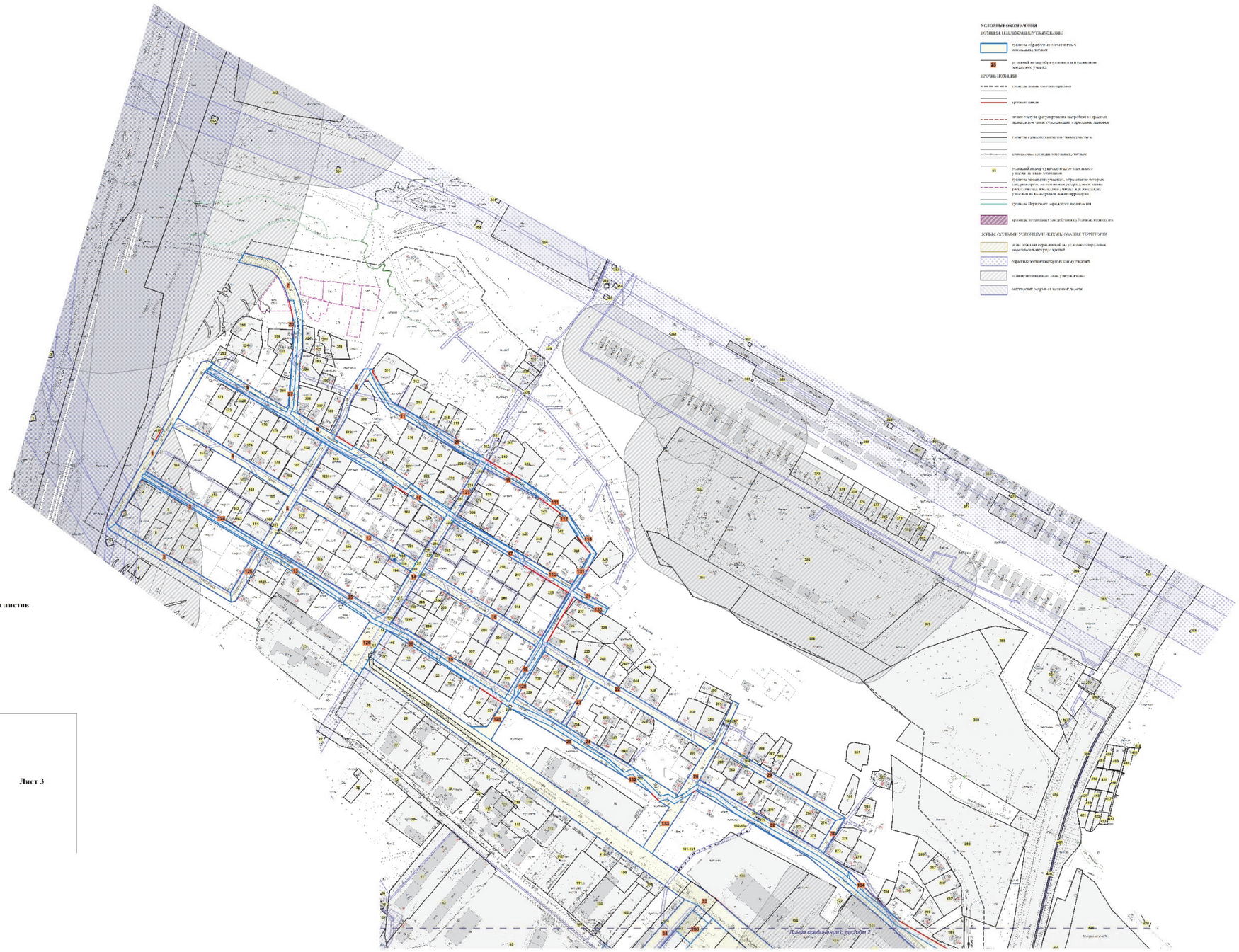

Схема расположения листов

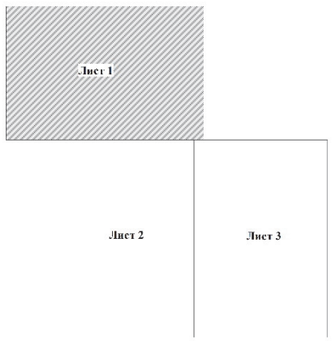

Масштаб 1:2000
в 1 см 20 м

ПРОЕКТ ПЛАНИРОВКИ ТЕРРИТОРИИ 5 ФРАГМЕНТ 7 КАМСКИЙ - КИСЛОТНЫЕ ДАЧИ В ОРДЖОНИКИДЗЕВСКОМ РАЙОНЕ ГОРОДА ПЕРМИ

1.1.1.

ОБРАЗУЕМЫЕ И ИЗМЕНЯЕМЫЕ ЗЕМЕЛЬНЫЕ УЧАСТКИ, ГРАНИЦЫ ЗОН С ОСОБЫМИ УСЛОВИЯМИ ИСПОЛЬЗОВАНИЯ ТЕРРИТОРИИ

ЧЕРТЕЖ 1, ЛИСТ 2

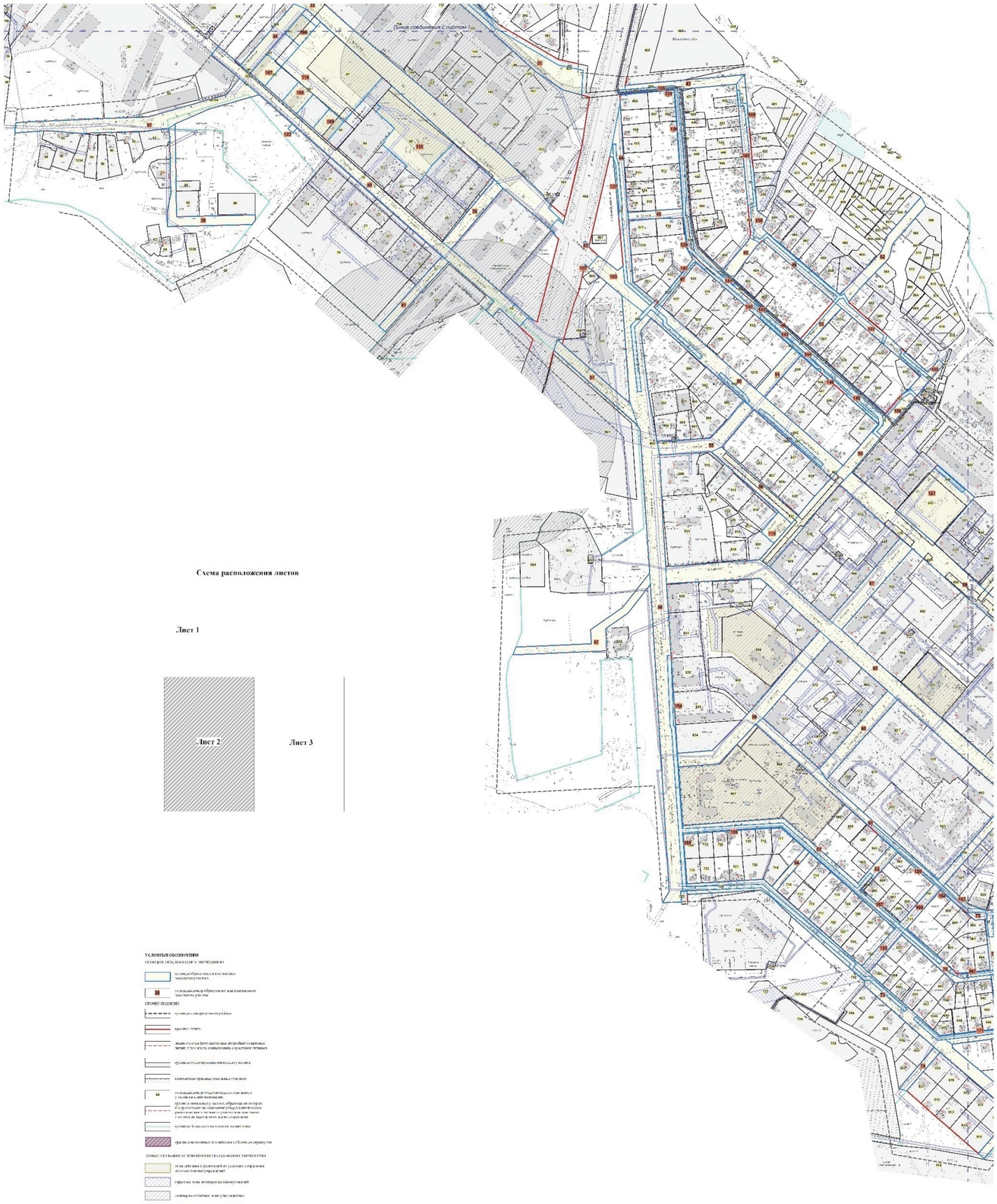

Схема расположения листов

Лист 1

Лист 2

Лист 3

УСЛОВНЫЕ ОБОЗНАЧЕНИЯ

ПЛАНИРОВОЧНЫЕ ПОКАЗАТЕЛИ ТЕРРИТОРИИ

ПРОФИЛЬ ПОЛОСЫ

ЗОНЫ С ОСОБЫМИ УСЛОВИЯМИ ИСПОЛЬЗОВАНИЯ ТЕРРИТОРИИ

ОБРАЗУЕМЫЕ И ИЗМЕНЯЕМЫЕ ЗЕМЕЛЬНЫЕ УЧАСТКИ. ГРАНИЦЫ ЗОН С ОСОБЫМИ УСЛОВИЯМИ ИСПОЛЬЗОВАНИЯ ТЕРРИТОРИИ

ЧЕРТЕЖ 1. ЛИСТ 3



Схема расположения листов

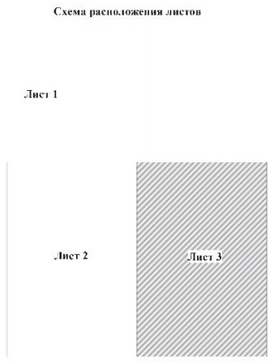



Масштаб 1:2000
в 1 см 20 м

ПРОЕКТ ПЛАНИРОВКИ ТЕРРИТОРИИ 5 ФРАГМЕНТ 7 КАМСКИЙ - КИСЛОТНЫЕ ДАЧИ В ОРДЖОНИКИДЗЕВСКОМ РАЙОНЕ ГОРОДА ПЕРМИ

1.1.3.

ОБРАЗУЕМЫЕ И ИЗМЕНЯЕМЫЕ ЗЕМЕЛЬНЫЕ УЧАСТКИ, ГРАНИЦЫ ЗОН С ОСОБЫМИ УСЛОВИЯМИ ИСПОЛЬЗОВАНИЯ ТЕРРИТОРИИ

ЧЕРТЕЖ 1, ЛИСТ 1

Схема расположения листов



ЭКТ ПЛАНИРОВКИ ТЕРРИТОРИИ 5 ФРАГМЕНТ 8 ГОЛОВАНОВО В ОРДЖОНИКИДЗЕВСКОМ РАЙОНЕ ГОРОДА ПЕРМИ

Масштаб 1:2000
в 1 см 20 м

1.1.4.

ЗЕМЛЕПЛАНИРОВКИ ТЕРРИТОРИИ С ФИКСАЦИЕЙ И ОТОЖДЕСТВЛЕНИЕМ В ОТДЕЛЬНЫХ ЗЕМЕЛЬНЫХ УЧАСТКАХ ЛАНДШАФТНЫХ ЗОН С ОСОБЫМИ УСЛОВИЯМИ ИСПОЛЬЗОВАНИЯ ТЕРРИТОРИИ

ЧЕРТЕЖ 1, ЛИСТ 2

Масштаб 1:2000

А 1 СМ 20 М



Схема расположения листов

Лист 1 Лист 2 Лист 3

Условные обозначения

Границы объектов землеустройства

Земельные участки

Границы муниципальных образований

Границы населенных пунктов

Границы территориальных зон

Границы зон с особыми условиями использования территории

Границы земельных участков, сведения о которых внесены в государственный кадастр недвижимости

Границы земельных участков, сведения о которых не внесены в государственный кадастр недвижимости

Границы земельных участков, в отношении которых проведены кадастровые работы

Границы земельных участков, в отношении которых проведены работы по межеванию

Границы земельных участков, в отношении которых проведены работы по межеванию, сведения о которых внесены в государственный кадастр недвижимости

Границы земельных участков, в отношении которых проведены работы по межеванию, сведения о которых не внесены в государственный кадастр недвижимости

Границы земельных участков, в отношении которых проведены работы по межеванию, сведения о которых внесены в государственный кадастр недвижимости, но имеются ошибки в описании местоположения границ

Границы земельных участков, в отношении которых проведены работы по межеванию, сведения о которых не внесены в государственный кадастр недвижимости, но имеются ошибки в описании местоположения границ

Границы земельных участков, в отношении которых проведены работы по межеванию, сведения о которых внесены в государственный кадастр недвижимости, но имеются ошибки в описании местоположения границ, которые подлежат исправлению в порядке, установленном Федеральным законом от 24 июля 2007 г. № 221-ФЗ "О государственном кадастре недвижимости"

Границы земельных участков, в отношении которых проведены работы по межеванию, сведения о которых не внесены в государственный кадастр недвижимости, но имеются ошибки в описании местоположения границ, которые подлежат исправлению в порядке, установленном Федеральным законом от 24 июля 2007 г. № 221-ФЗ "О государственном кадастре недвижимости"

ОБРАЗУЕМЫЕ И ИЗМЕНЯЕМЫЕ ЗЕМЕЛЬНЫЕ УЧАСТКИ. ГРАНИЦЫ ЗОН С ОСОБЫМИ УСЛОВИЯМИ ИСПОЛЬЗОВАНИЯ ТЕРРИТОРИИ

ЧЕРТЕЖ 1. ЛИСТ 3

УСЛОВНЫЕ ОБОЗНАЧЕНИЯ

ПОЗИЦИИ, ПОДЛЕЖАЩИЕ УТВЕРЖДЕНИЮ

- границы образуемых и изменяемых земельных участков
- 25 — условный номер образуемого или изменяемого земельного участка

ПРОЧИЕ ПОЗИЦИИ

- границы планировочного района
- красные линии
- линии отступа (регулирования застройки) от красных линий, в том числе совпадающие с красными линиями
- границы существующих земельных участков
- изменяемые границы земельных участков
- 44 — условный номер существующего земельного участка на плане межевания
- границы земельных участков, образование которых предусмотрено на основании утвержденной схемы расположения земельного участка или земельных участков на кадастровом плане территории
- границы Пермского городского лесничества

ЗОНЫ С ОСОБЫМИ УСЛОВИЯМИ ИСПОЛЬЗОВАНИЯ ТЕРРИТОРИИ

- зоны действия ограничений по условиям сохранения образовательных учреждений
- охранные зоны инженерных коммуникаций
- санитарно-защитные зоны утвержденные
- санитарный разрыв от железной дороги
- водоохранная зона, совмещенная с прибрежной защитной полосой

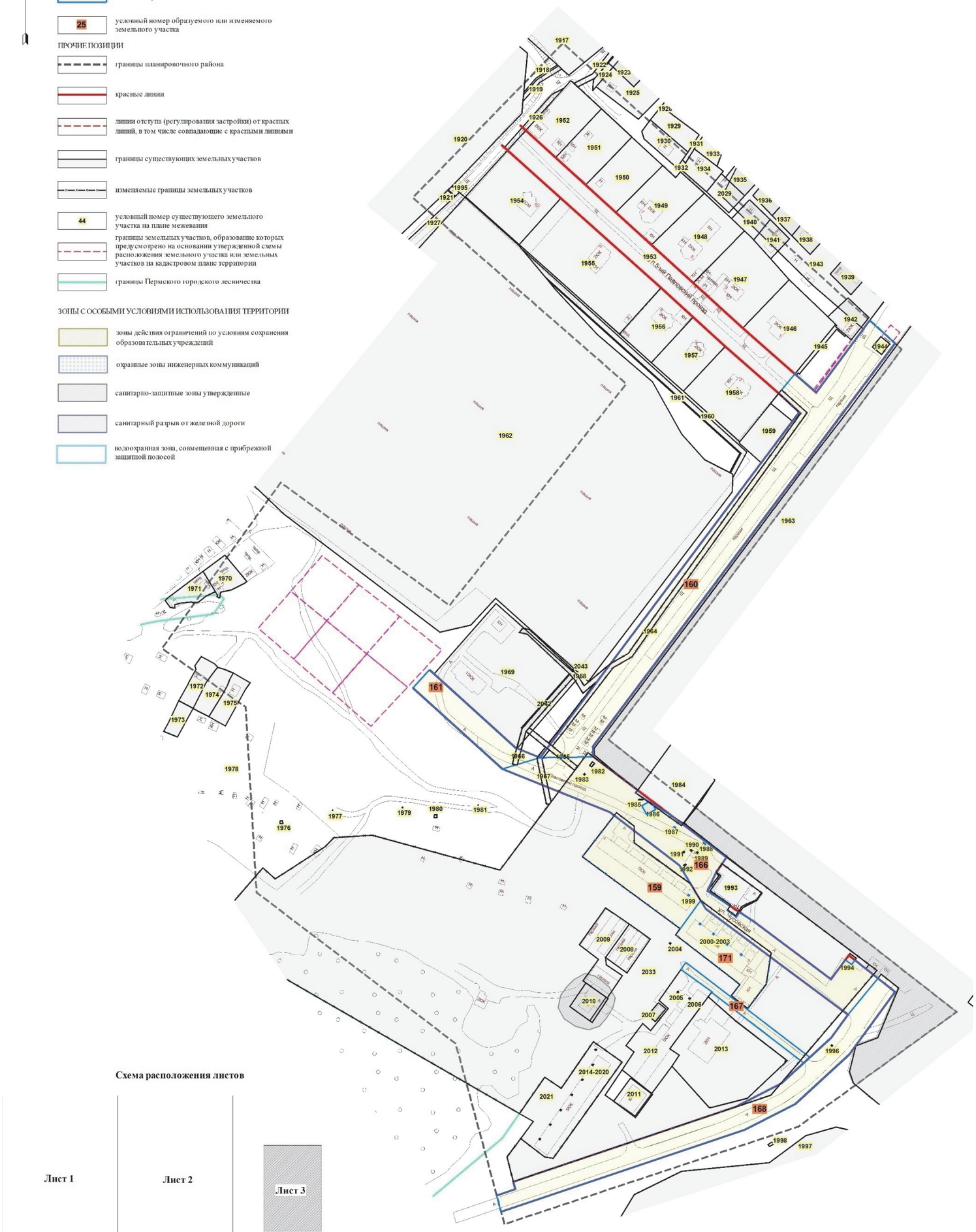

Схема расположения листов

Масштаб 1:2000
в 1 см 20 м

ПРОЕКТ ПЛАНИРОВКИ ТЕРРИТОРИИ 5 ФРАГМЕНТ 8 ГОЛОВАНОВО В ОРДЖОНИКИДЗЕВСКОМ РАЙОНЕ ГОРОДА ПЕРМИ