

5.3. письменно уведомить кредиторов о внесении изменений в устав муниципального автономного дошкольного образовательного учреждения «Детский сад № 278» г. Перми не позднее 14 календарных дней со дня официального опубликования настоящего постановления;

5.4. произвести иные юридически значимые действия, связанные с внесением изменений в устав муниципального автономного дошкольного образовательного учреждения «Детский сад № 278» г. Перми.

6. Настоящее постановление вступает в силу со дня официального опубликования в печатном средстве массовой информации «Официальный бюллетень органов местного самоуправления муниципального образования город Пермь».

7. Управлению по общим вопросам администрации города Перми обеспечить опубликование настоящего постановления в печатном средстве массовой информации «Официальный бюллетень органов местного самоуправления муниципального образования город Пермь».

8. Контроль за исполнением настоящего постановления возложить на заместителя главы администрации города Перми Гаджиеву Л.А.

Глава города Перми

Д.И. Самойлов



## АДМИНИСТРАЦИЯ ГОРОДА ПЕРМИ ПОСТАНОВЛЕНИЕ

11.12.2018

№ 973

**Об утверждении части проекта планировки территории и части проекта межевания территории по ул. Карпинского от ул. Советской Армии до ул. Архитектора Связева в Индустриальном районе города Перми в целях внесения изменений в проект планировки территории и проект межевания территории, ограниченной ул. Подводников, ул. Рязанской, ул. Веры Засулич, ул. Карпинского, железной дорогой, ул. Архитектора Связева, ул. Карпинского, ул. Норильской, ул. Шахтерской в Индустриальном районе города Перми, утвержденные постановлением администрации города Перми от 15.02.2016 № 91**

На основании статей 8, 41, 42, 43, 45, 46, 56, 57 Градостроительного кодекса Российской Федерации, статей 11, 33 Правил землепользования и застройки города Перми, утвержденных решением Пермской городской Думы от 26 июня 2007 г. № 143, с учетом протокола публичных слушаний от 23 ноября 2018 г. № 2-дпт, заключения о результатах публичных слушаний от 26 ноября 2018 г. № 2-дпт администрация города Перми ПОСТАНОВЛЯЕТ:

1. Утвердить прилагаемые:

1.1. часть проекта планировки территории по ул. Карпинского от ул. Советской Армии до ул. Архитектора Связева в Индустриальном районе города Перми в целях внесения изменений в проект планировки территории и проект межевания территории, ограниченной ул. Подводников, ул. Рязанской, ул. Веры Засулич, ул. Карпинского, железной дорогой, ул. Архитектора Связева, ул. Карпинского, ул. Норильской, ул. Шахтерской в Индустриальном районе города Перми, утвержденные постановлением администрации города Перми от 15 февраля 2016 г. № 91 (далее – часть проекта планировки территории);

1.2. часть проекта межевания территории по ул. Карпинского от ул. Советской Армии до ул. Архитектора Связева в Индустриальном районе города Перми в целях внесения изменений в проект планировки территории и проект межевания территории, ограниченной ул. Подводников, ул. Рязанской, ул. Веры Засулич, ул. Карпинского, железной дорогой, ул. Архитектора Связева, ул. Карпинского, ул. Норил, ул. Шахтерской в Индустриальном районе города Перми, утвержденные постановлением администрации города Перми от 15 февраля 2016 г. № 91 (далее – часть проекта межевания территории).

2. Признать утратившим силу постановление администрации города Перми от 15 февраля 2016 г. № 91 «Об утверждении проекта планировки территории и проекта межевания территории, ограниченной ул. Подводников, ул. Рязанской, ул. Веры Засулич, ул. Карпинского, железной дорогой, ул. Архитектора Связева, ул. Карпинского, ул. Норильской, ул. Шахтерской в Индустриальном районе города Перми» в части проекта планировки территории и части проекта межевания территории по ул. Карпинского от ул. Советской Армии до ул. Архитектора Связева в Индустриальном районе города Перми.

3. Департаменту градостроительства и архитектуры администрации города Перми разместить настоящее постановление в информационной системе обеспечения градостроительной деятельности города Перми.

4. Функциональным и территориальным органам, функциональным подразделениям администрации города Перми в своей деятельности руководствоваться утвержденными частью проекта планировки территории и частью проекта межевания территории.

5. Настоящее постановление вступает в силу со дня официального опубликования в печатном средстве массовой информации «Официальный бюллетень органов местного самоуправления муниципального образования город Пермь».

6. Управлению по общим вопросам администрации города Перми обеспечить опубликование настоящего постановления в печатном средстве массовой информации «Официальный бюллетень органов местного самоуправления муниципального образования город Пермь».

7. Информационно-аналитическому управлению администрации города Перми разместить настоящее постановление на официальном сайте муниципального образования город Пермь в информационно-телекоммуникационной сети Интернет.

8. Контроль за исполнением настоящего постановления возложить на первого заместителя главы администрации города Перми Агеева В.Г.

Глава города Перми

Д.И. Самойлов

УТВЕРЖДЕНА  
постановлением администрации  
города Перми  
от 11.12.2018 № 973

**ЧАСТЬ ПРОЕКТА ПЛАНИРОВКИ  
территории по ул. Карпинского от ул. Советской Армии  
до ул. Архитектора Связева в Индустриальном районе города Перми  
в целях внесения изменений в проект планировки территории  
и проект межевания территории, ограниченной ул. Подводников,  
ул. Рязанской, ул. Веры Засулич, ул. Карпинского, железной дорогой,  
ул. Архитектора Связева, ул. Карпинского, ул. Норильской,  
ул. Шахтерской в Индустриальном районе города Перми, утвержденные постановлением администрации  
города Перми от 15 февраля 2016 г. № 91**

**I. Положения о размещении объектов капитального строительства**

Часть проекта планировки территории подготовлена в целях внесения изменений в документацию по планировке территории в части установления красных линий, элементов планировочной структуры, зон планируемого размещения объектов капитального строительства (линейного объекта транспортной и инженерной инфраструктур – ул. Карпинского).

**II. Положения о размещении объектов капитального строительства.  
Характеристика планируемого развития территории**

Перечень элементов планировочной структуры (далее – ЭПС) представлен в таблице 1.

Таблица 1

Индекс ЭПС	Наименование зоны объектов капитального строительства	Площадь, га*
1	Зоны размещения объектов капитального строительства жилого и нежилого назначения после внесения изменений в Правила землепользования и застройки города Перми, утвержденные решением Пермской городской Думы от 26 июня 2007 г. № 143 (далее – ПЗЗ)	12,20
2	Зона размещения объектов капитального строительства	1,50
3	Зона размещения объектов капитального строительства	6,69
4	Зона размещения объектов капитального строительства	1,00
5	Зоны размещения объектов капитального строительства жилого и нежилого назначения после внесения изменений в ПЗЗ	2,58
6	Зона размещения объектов капитального строительства	6,30

7	Зоны размещения объектов капитального строительства жилого и нежилого назначения после внесения изменений в ПЗЗ	1,00
Прочие	Зона размещения линейных объектов транспортной и инженерной инфраструктур	49,90

### III. Положения в отношении характеристики и параметров объектов транспортной инфраструктуры

Положения в отношении характеристики и параметров объектов транспортной инфраструктуры приведены в таблице 2.

Таблица 2

№	Наименование улиц	Обозначение сечений улиц	Ширина профиля, м
1	Карпинского (общегородского значения с радиальной связью)	1-1	35,5-38,9
2	Архитектора Связева (общегородского значения с продольной связью)	2-2	35,5
3	Рязанская (квартальная, обычная)	3-3	23
4	Норильская (квартальная, обычная)	4-4	11
5	Прочие квартальные улицы и вспомогательные проезды	5-5	11

\* Показатели приведены в границах планировочного района, ограниченного ул. Подводников, ул. Рязанской, ул. Веры Засулич, ул. Карпинского, железной дорогой, ул. Архитектора Связева, ул. Карпинского, ул. Норильской, ул. Шахтерской в Индустриальном районе города Перми.

Приложение см. на стр. 150

УТВЕРЖДЕНА  
постановлением администрации  
города Перми  
от 11.12.2018 № 973

**ЧАСТЬ ПРОЕКТА МЕЖЕВАНИЯ  
территории по ул. Карпинского от ул. Советской Армии  
до ул. Архитектора Связева в Индустриальном районе города Перми  
в целях внесения изменений в проект планировки территории  
и проект межевания территории, ограниченной ул. Подводников,  
ул. Рязанской, ул. Веры Засулич, ул. Карпинского, железной дорогой,  
ул. Архитектора Связева, ул. Карпинского, ул. Норильской,  
ул. Шахтерской в Индустриальном районе города Перми, утвержденные постановлением  
администрации города Перми от 15 февраля 2016 г. № 91**

#### Описание принятых решений

В соответствии со статьей 43 Градостроительного кодекса Российской Федерации подготовка проектов межевания территории осуществляется применительно к территории, расположенной в границах одного или нескольких смежных элементов планировочной структуры, границах определенной правилами землепользования и застройки территориальной зоны и (или) границах установленной схемой территориального планирования муниципального района, генеральным планом поселения, городского округа, функциональной зоны.

Подготовка проекта межевания территории осуществляется с целью определения местоположения границ образуемых и изменяемых земельных участков.

При подготовке проекта межевания территории определение местоположения границ образуемых и изменяемых земельных участков осуществляется в соответствии с градостроительными регламентами и нормами отвода земельных участков для конкретных видов деятельности, иными требованиями к образуемым и изменяемым земельным участкам, установленными федеральными законами и законами субъектов Российской Федерации, техническими регламентами, сводами правил.

Частью проекта межевания территории образовано 30 земельных участков, из них:

1 земельный участок образован для размещения объектов, характерных для населенных пунктов (данный вид разрешенного использования соответствует виду разрешенного использования исходного участка с кадастровым номером 59:01:4416013:1330);

1 земельный участок образован для размещения промышленных объектов (данный вид разрешенного использования соответствует виду разрешенного использования исходного участка с кадастровым номером 59:01:4410761:13);

3 земельных участка образованы под многоквартирные дома;

1 земельный участок образован с видом разрешенного использования – магазины общей площадью не более 1500 кв. м;

1 земельный участок образован с видом разрешенного использования – стоянки и гаражи, в том числе встроенные, пристроенные, отдельно стоящие надземные, подземные;

1 земельный участок образован для размещения иных объектов связи, радиовещания, телевидения, информатики (данный вид разрешенного использования соответствует виду разрешенного использования исходного участка с кадастровым номером 59:01:4416013:23);

22 земельных участка образованы с видом разрешенного использования – территории общего пользования, предназначенные для образования земельных участков в целях размещения линейных объектов инженерной и транспортной инфраструктуры, общей площадью 25030 кв. м.

Частью проекта межевания территории предусмотрены следующие способы образования земельных участков:

№ 1 – из неразграниченных земель, находящихся в государственной или муниципальной собственности;

№ 2, 3 – путем раздела земельного участка с кадастровым номером 59:01:4410783:327;

№ 4, 5 – путем раздела земельного участка с кадастровым номером 59:01:4416013:1;

№ 6 – из неразграниченных земель, находящихся в государственной или муниципальной собственности, при условии снятия с учета земельного участка с кадастровым номером 59:01:4410761:26;

№ 7 – из неразграниченных земель, находящихся в государственной или муниципальной собственности, при условии снятия с учета земельного участка с кадастровым номером 59:01:4416013:45;

№ 8, 9 – путем раздела земельного участка с кадастровым номером 59:01:4416013:33;

№ 10, 11 – путем раздела земельного участка с кадастровым номером 59:01:4410761:24;

№ 12 – из земельного участка с кадастровым номером 59:01:0000000:47072 путем раздела, при этом исходный земельный участок остается в измененных границах;

№ 13, 14, 15, 16 – из неразграниченных земель, находящихся в государственной или муниципальной собственности;

№ 17, 18 – возможно путем раздела земельного участка с кадастровым номером 59:01:4410761:13;

№ 19, 20 – из неразграниченных земель, находящихся в государственной или муниципальной собственности, после перераспределения земельного участка с кадастровым номером 59:01:4416013:1330 с неразграниченными муниципальными землями;

№ 21 – путем перераспределения неразграниченных муниципальных земель с земельным участком с кадастровым номером 59:01:4416013:1330;

№ 22, 23 – из неразграниченных земель, находящихся в государственной или муниципальной собственности;

№ 24 – из неразграниченных земель, находящихся в государственной или муниципальной собственности, при условии снятия с государственного кадастрового учета земельного участка с кадастровым номером 59:01:4410825:444, сведения о котором носят статус «временные»;

№ 25 – из неразграниченных земель, находящихся в государственной или муниципальной собственности, при условии снятия с государственного кадастрового учета земельного участка с кадастровым номером 59:01:0000000:77546, сведения о котором носят статус «временные»;

№ 26 – из неразграниченных земель, находящихся в государственной или муниципальной собственности, при условии снятия с государственного кадастрового учета земельного участка с кадастровым номером 59:01:0000000:77745, сведения о котором носят статус «временные»;

№ 27 – из неразграниченных земель, находящихся в государственной или муниципальной собственности;

№ 28, 29 – путем раздела земельного участка с кадастровым номером 59:01:4416013:811;

№ 30 – путем перераспределения неразграниченных муниципальных земель с земельным участком с кадастровым номером 59:01:4416013:23.

Границы и площади образуемых земельных участков установлены в соответствии с красными линиями, уточненными в проекте планировки территории, границами существующих земельных участков, а также материалами проекта межевания территории, ограниченной ул. Подводников, ул. Рязанской, ул. Веры Засулич, ул. Карпинского, железной дорогой, ул. Архитектора Свиязева, ул. Карпинского, ул. Норильской, ул. Шахтерской в Индустриальном районе города Перми в части границ образуемых земельных участков.

Границы образуемых и изменяемых земельных участков представлены на чертеже 1. Чертеж межевания территории. Образуемые и изменяемые земельные участки.

Сведения об образуемых и изменяемых земельных участках приведены в экспликации образуемых и изменяемых земельных участков.

В связи с отсутствием на территории проектирования действующих публичных сервитутов, а также в связи с тем, что новые публичные сервитуты настоящей частью проекта межевания территории не устанавливаются, их перечень не прилагается.

Перечень и сведения о площади образуемых земельных участков, которые будут отнесены к территориям общего пользования или имуществу общего пользования, в том числе в отношении которых предполагаются резервирование и (или) изъятие для государственных или муниципальных нужд.

Настоящей частью проекта межевания территории предусмотрено образование 22 земельных участков (№ 1, 3, 4, 6, 7, 8, 11, 12, 13, 14, 15, 16, 18, 19, 20, 22, 23, 24, 25, 26, 27, 28) под территории общего пользования, предназначенные для образования земельных участков в целях размещения линейных объектов инженерной и транспортной инфраструктуры.

В соответствии со статьей 56.1 Земельного кодекса Российской Федерации частью проекта межевания территории предусмотрено резервирование и изъятие земельных участков для государственных и муниципальных нужд для реконструкции ул. Карпинского в Индустриальном районе города Перми. С этой целью определены границы частей земельных участков, подлежащих резервированию и изъятию для государственных и муниципальных нужд, границы образуемых земельных участков под территории общего пользования, а также границы изменяемых земельных участков.

Границы земельных участков, подлежащих резервированию и изъятию для государственных и муниципальных нужд, представлены на чертеже 2 «Чертеж межевания территории. Земельные участки, подлежащие резервированию и изъятию для государственных и муниципальных нужд».

Сведения о земельных участках, подлежащих резервированию и изъятию для государственных и муниципальных нужд, приведены в экспликации земельных участков, подлежащих резервированию и изъятию для государственных и муниципальных нужд.

Приложения см. на стр. 151

## ПРАВОВЫЕ АКТЫ ФУНКЦИОНАЛЬНЫХ ОРГАНОВ АДМИНИСТРАЦИИ ГОРОДА ПЕРМИ



### АДМИНИСТРАЦИЯ ГОРОДА ПЕРМИ ЗАМЕСТИТЕЛЬ ГЛАВЫ АДМИНИСТРАЦИИ ГОРОДА ПЕРМИ-НАЧАЛЬНИК УПРАВЛЕНИЯ ВНЕШНЕГО БЛАГОУСТРОЙСТВА РАСПОРЯЖЕНИЕ

29.11.2018

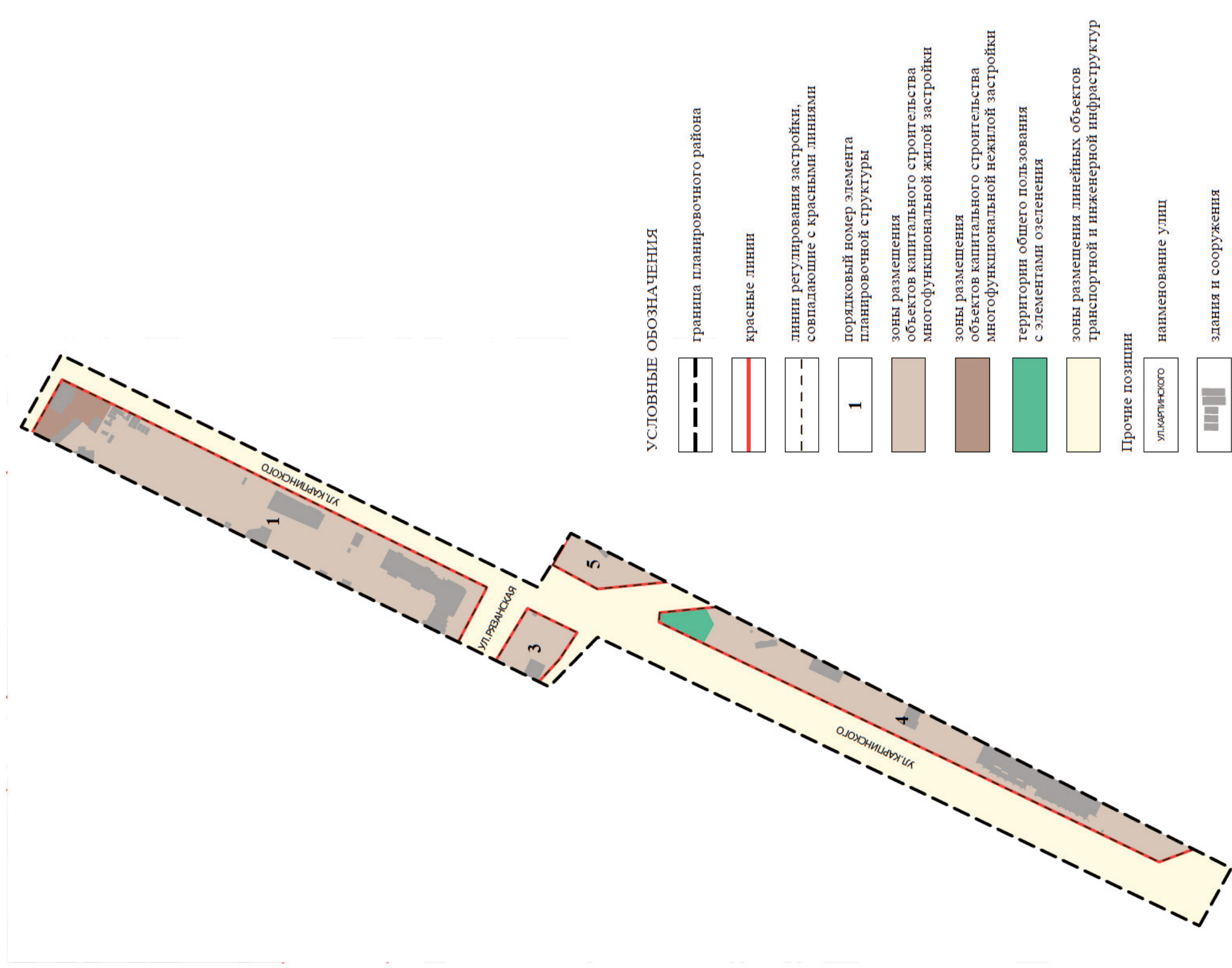
№ СЭД-059-24-01-06-31

**Об утверждении перечня должностей муниципальной службы в управлении внешнего благоустройства администрации города Перми, при назначении на которые граждане обязаны представлять сведения о своих доходах, об имуществе и обязательствах имущественного характера, а также сведения о доходах, об имуществе и обязательствах имущественного характера своих супруги (супруга) и несовершеннолетних детей и при замещении которых муниципальные служащие обязаны представлять сведения о своих доходах, расходах, об имуществе и обязательствах имущественного характера, а также сведения о доходах, расходах, об имуществе и обязательствах имущественного характера своих супруги (супруга) и несовершеннолетних детей**

В соответствии с федеральными законами от 25 декабря 2008 г. № 273-ФЗ «О противодействии коррупции», от 03 декабря 2012 г. № 230-ФЗ «О контроле за соответствием расходов лиц, замещающих государственные должности, и иных лиц их доходам», Уставом города Перми, постановлением администрации города Перми от 21 сентября 2018 г. № 624 «Об утверждении Перечня должностей муниципальной службы в администрации города Перми, в том числе в функциональных подразделениях администрации города Перми, при назначении на которые граждане обязаны представлять сведения о своих доходах, об имуществе и обязательствах имущественного характера, а также сведения

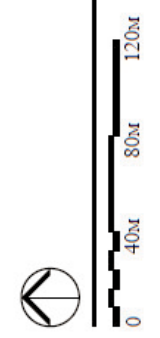
ПЛАНИРОВКА ТЕРРИТОРИИ. КРАСНЫЕ ЛИНИИ. ЛИНИИ РЕГУЛИРОВАНИЯ ЗАСТРОЙКИ.  
ЭЛЕМЕНТЫ ПЛАНИРОВОЧНОЙ СТРУКТУРЫ

ЧЕРТЕЖ 1



ВНЕСЕНИЕ ИЗМЕНЕНИЙ В ПРОЕКТ ПЛАНИРОВКИ ТЕРРИТОРИИ,  
ОГРАНИЧЕННОЙ УЛПОДВОДНИКОВ, УЛРЯЗАНСКОЙ, УЛВЕРЫ ЗАСУЛИЧ,  
УЛКАРПИНСКОГО, УЛНОРИЛЬСКОЙ, УЛШАХТЕРСКОЙ В ИНДУСТРИАЛЬНОМ РАЙОНЕ ГОРОДА ПЕРМИ

ОСНОВНАЯ ЧАСТЬ





ЧЕРТЕЖ МЕЖЕВАНИЯ ТЕРРИТОРИИ, ОБРАЗУЕМЫЕ И ИЗМЕНЯЕМЫЕ ЗЕМЕЛЬНЫЕ УЧАСТКИ

ЧЕРТЕЖ 1. ЛИСТ 1

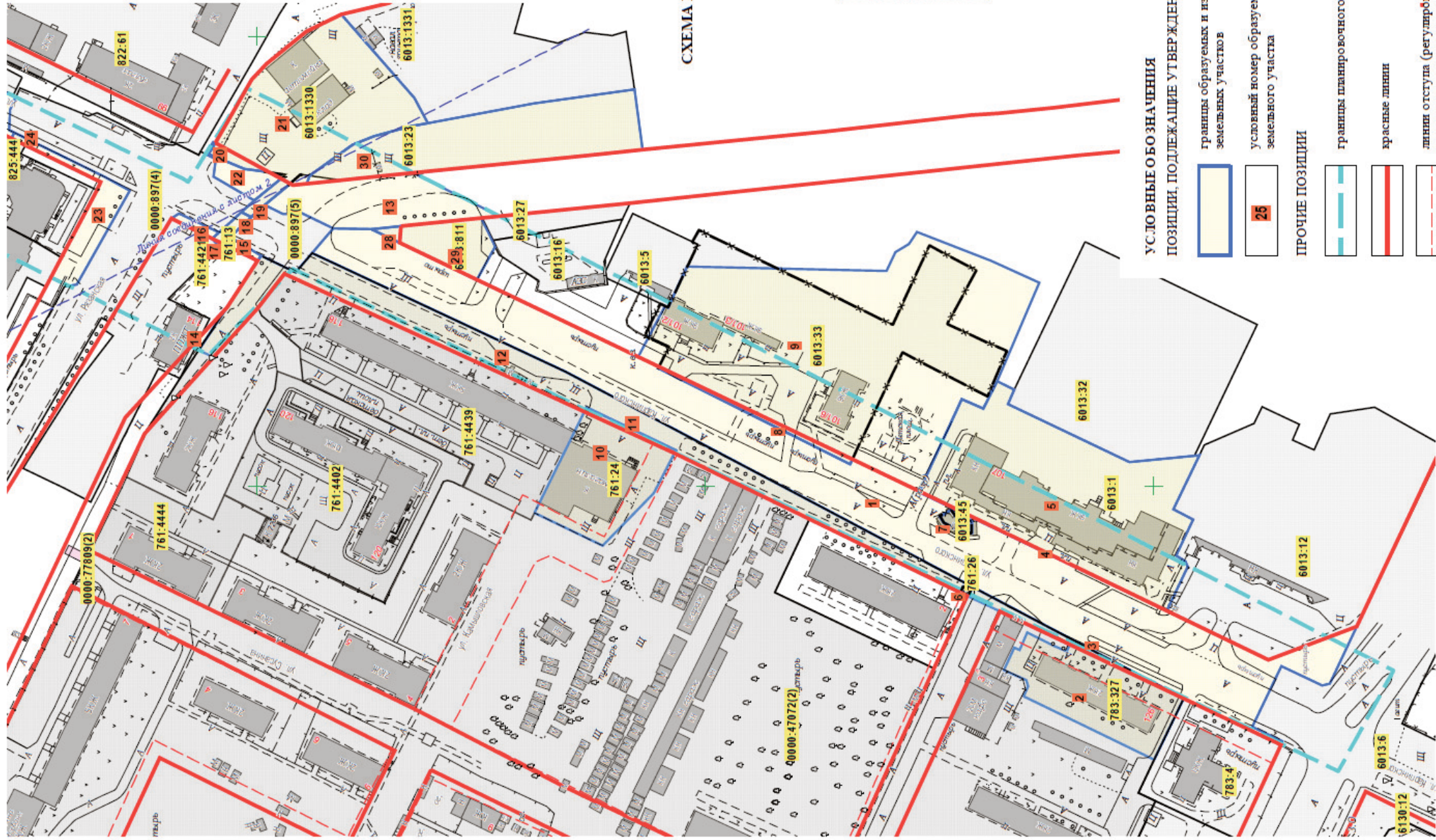
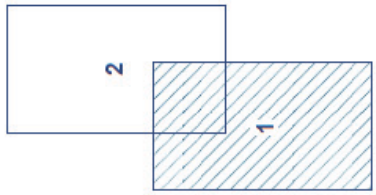


СХЕМА РАСПОЛОЖЕНИЯ ЛИСТОВ



УСЛОВНЫЕ ОБОЗНАЧЕНИЯ ПОЗИЦИИ, ПОДЛЕЖАЩИЕ УТВЕРЖДЕНИЮ

- границы образуемых и изменяемых земельных участков
- условный номер образуемого или измененного земельного участка
- ПРОЧИЕ ПОЗИЦИИ**
- границы планировочного района
- красные линии
- линии отступа (регулируемая застройка) от красных линий, в том числе совпадающие с ними
- границы существующих земельных участков
- условный номер существующего земельного участка на плане межевания
- изменяемые границы земельных участков

ПРОЕКТ МЕЖЕВАНИЯ ТЕРРИТОРИИ, ОГРАНИЧЕННОЙ УЛ. ПОДВОДНИКОВ, УЛ. РЯЗАНСКОЙ, УЛ. ВЕРЫ ЗАСУЛИЧ, УЛ. КАРПИНСКОГО, ЖЕЛЕЗНОЙ ДОРОГОЙ, УЛ. АРХИТЕКТОРА СВИЗЬЕВА, УЛ. КАРПИНСКОГО, УЛ. НОРИЛЬСКОЙ, УЛ. ШАХТЕРСКОЙ В ИНДУСТРИАЛЬНОМ РАЙОНЕ ГОРОДА ПЕРМИ, ЧАСТИ ТЕРРИТОРИИ ПО УЛ. КАРПИНСКОГО ОТ УЛ. СОВЕТСКОЙ АРМИИ ДО УЛ. АРХИТЕКТОРА СВИЗЬЕВА В ИНДУСТРИАЛЬНОМ РАЙОНЕ ГОРОДА ПЕРМИ

1:1 см 10 м

ОСНОВНАЯ ЧАСТЬ



ЧЕРТЕЖ МЕЖЕВАНИЯ ТЕРРИТОРИИ, ОБРАЗУЕМЫЕ И ИЗМЕНЯЕМЫЕ ЗЕМЕЛЬНЫЕ УЧАСТКИ

ЧЕРТЕЖ 1. ЛИСТ 2

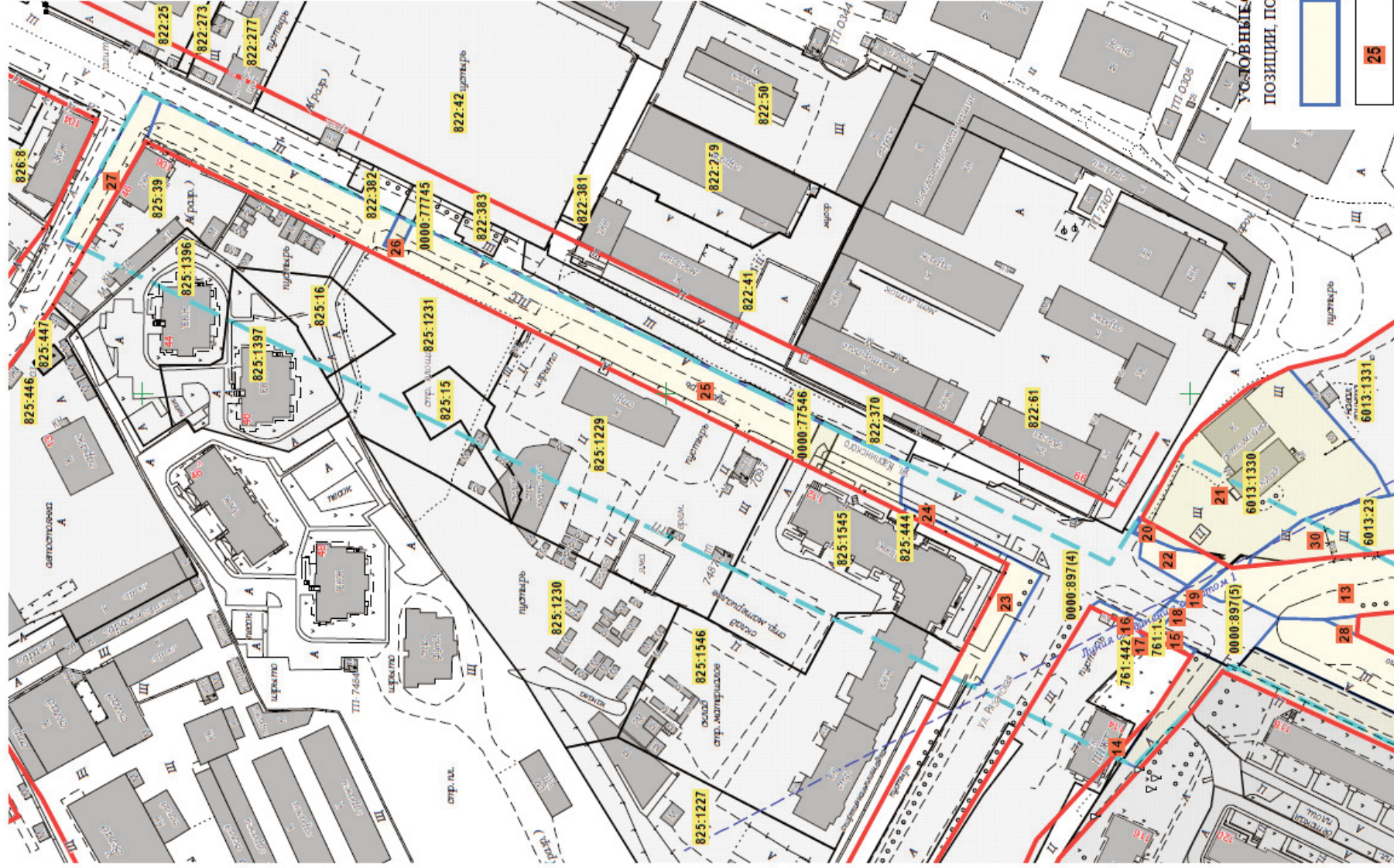
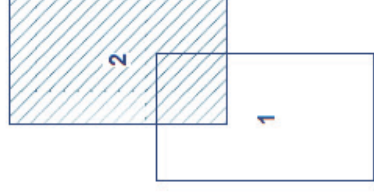










СХЕМА РАСПОЛОЖЕНИЯ ЛИСТОВ



УСЛОВНЫЕ ОБОЗНАЧЕНИЯ ПОЗИЦИИ, ПОДЛЕЖАЩИЕ УТВЕРЖДЕНИЮ

-  границы образуемых и изменяемых земельных участков
-  условный номер образуемого или изменяемого земельного участка

ПРОЧИЕ ПОЗИЦИИ

-  границы планировочного района
-  красные линии
-  линии отступа (регулируемая застройка) от красных линий, в том числе совпадающие с ними
-  границы существующих земельных участков
-  условный номер существующего земельного участка на плане межевания
-  изменяемые границы земельных участков

ПРОЕКТ МЕЖЕВАНИЯ ТЕРРИТОРИИ, ОГРАНИЧЕННОЙ УЛ. ПОДВОДНИКОВ, УЛ. РЯЗАНСКОЙ, УЛ. ВЕРЫ ЗАСУЛИЧ, УЛ. КАРПИНСКОГО, ЖЕЛЕЗНОЙ ДОРОГОЙ, УЛ. АРХИТЕКТОРА СВЯЗЕВА, УЛ. КАРПИНСКОГО, УЛ. НОРИЛЬСКОЙ, УЛ. ШАХТЕРСКОЙ В ИНДУСТРИАЛЬНОМ РАЙОНЕ ГОРОДА ПЕРМИ, М 1:1000 ЧАСТИ ТЕРРИТОРИИ ПО УЛ. КАРПИНСКОГО ОТ УЛ. СОВЕТСКОЙ АРМИИ ДО УЛ. АРХИТЕКТОРА СВЯЗЕВА В ИНДУСТРИАЛЬНОМ РАЙОНЕ ГОРОДА ПЕРМИ

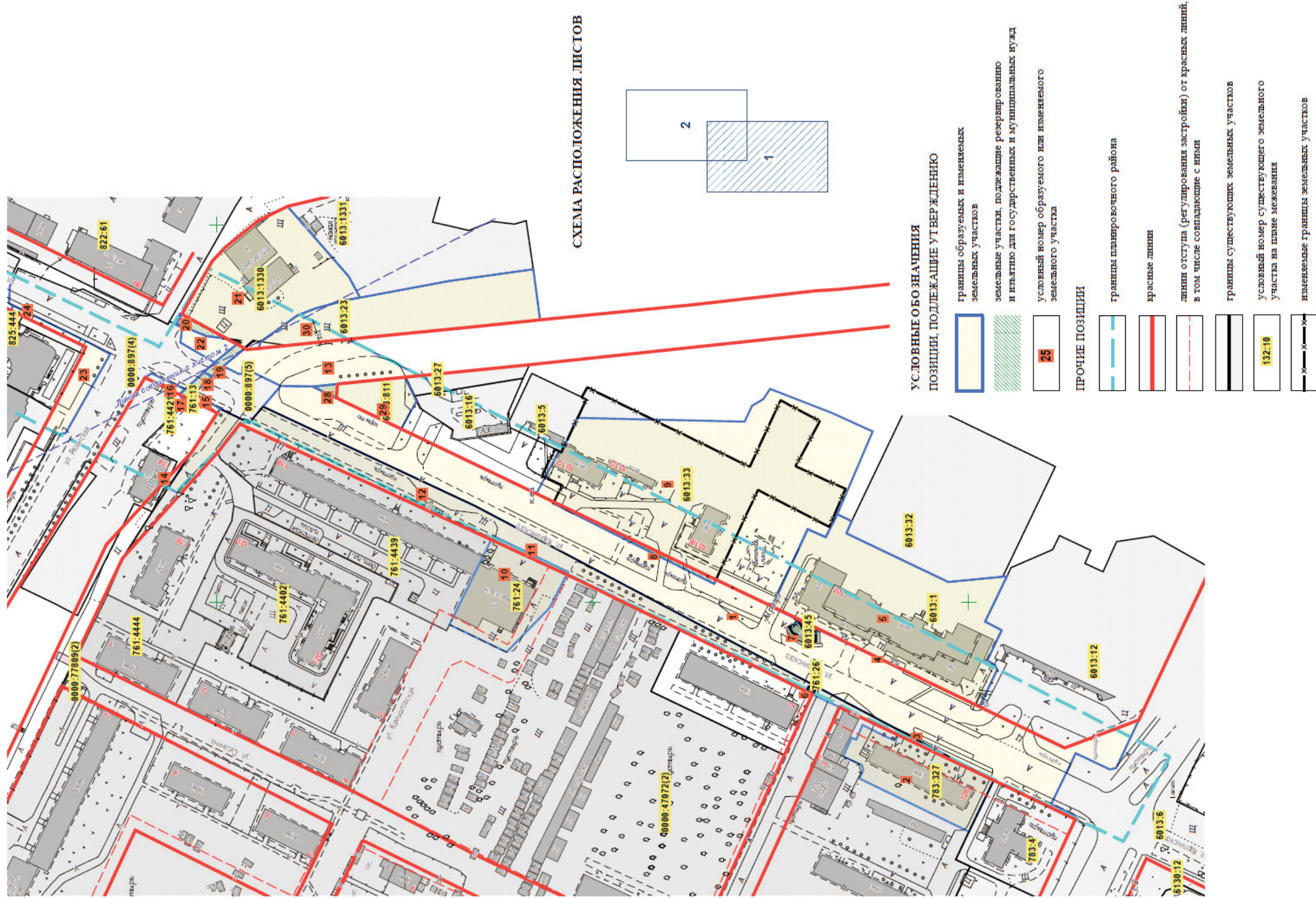
в 1 см 10 м

ОСНОВНАЯ ЧАСТЬ



ЧЕРТЕЖ МЕЖЕВАНИЯ ТЕРРИТОРИИ, ЗЕМЕЛЬНЫЕ УЧАСТКИ, ПОДЛЕЖАЩИЕ РЕЗЕРВИРОВАНИЮ И ИЗЪЯТИЮ ДЛЯ ГОСУДАРСТВЕННЫХ И МУНИЦИПАЛЬНЫХ НУЖД

ЧЕРТЕЖ 2. ЛИСТ 1



ПРОЕКТ МЕЖЕВАНИЯ ТЕРРИТОРИИ, ОГРАНИЧЕННОЙ УЛ.ПОДВОДНИКОВ, УЛ.РЯЗАНСКОЙ, УЛ.КАРПИНСКОГО, ЖЕЛЕЗНОЙ ДОРОГОЙ, УЛ.АРХИТЕКТОРА СВЯЗЕВА, УЛ.КАРПИНСКОГО, УЛ.НОРИЛЬСКОЙ, УЛ.ШАХТЕРСКОЙ В ИНДУСТРИАЛЬНОМ РАЙОНЕ ГОРОДА ПЕРМИ, ЧАСТИ ТЕРРИТОРИИ ПО УЛ.КАРПИНСКОГО ОТ УЛ.СОВЕТСКОЙ АРМИИ ДО УЛ.АРХИТЕКТОРА СВЯЗЕВА В ИНДУСТРИАЛЬНОМ РАЙОНЕ ГОРОДА ПЕРМИ

в 1 см 10 м

ОСНОВНАЯ ЧАСТЬ



ЧЕРТЕЖ МЕЖЕВАНИЯ ТЕРРИТОРИИ ЗЕМЕЛЬНЫЕ УЧАСТКИ, ПОДЛЕЖАЩИЕ РЕЗЕРВИРОВАНИЮ  
И ИЗЪЯТИЮ ДЛЯ ГОСУДАРСТВЕННЫХ И МУНИЦИПАЛЬНЫХ НУЖД

ЧЕРТЕЖ 2. ЛИСТ 2

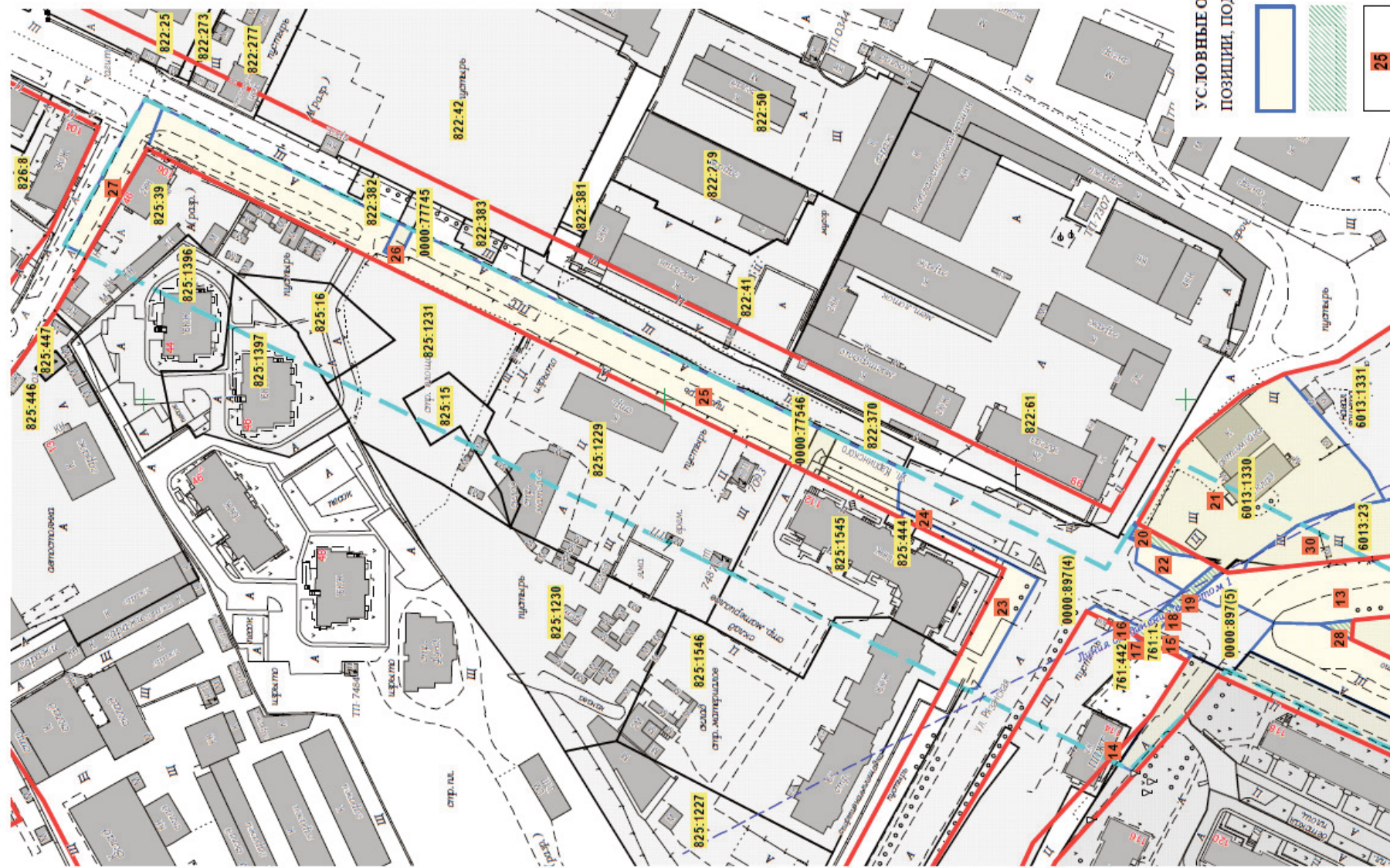
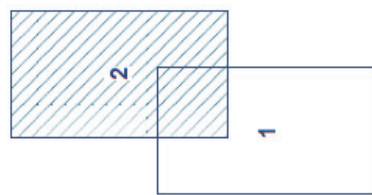











СХЕМА РАСПОЛОЖЕНИЯ ЛИСТОВ



УСЛОВНЫЕ ОБОЗНАЧЕНИЯ  
ПОЗИЦИИ, ПОДЛЕЖАЩИЕ УТВЕРЖДЕНИЮ

-  границы образуемых и изменяемых земельных участков
-  земельные участки, подлежащие резервированию и изъятию для государственных и муниципальных нужд
-  условный номер образуемого или изменяемого земельного участка

ПРОЧИЕ ПОЗИЦИИ

-  границы планировочного района
-  красные линии
-  линии отступа (регулирования застройки) от красных линий, в том числе совпадающие с ними
-  границы существующих земельных участков
-  условный номер существующего земельного участка на плане межевания
-  изменяемые границы земельных участков

ПРОЕКТ МЕЖЕВАНИЯ ТЕРРИТОРИИ, ОГРАНИЧЕННОЙ УЛ.ПОДВОДНИКОВ, УЛ.ВРЯЗАНСКОЙ, УЛ.ВЕРЫ ЗАСУЛИЧ, УЛ.КАРПИНСКОГО, ЖЕЛЕЗНОЙ ДОРОГОЙ,  
УЛ.АРХИТЕКТОРА СВЯЗЬЕВА, УЛ.КАРПИНСКОГО, УЛ.НОРИЛЬСКОЙ, УЛ.ШАХТЕРСКОЙ В ИНДУСТРИАЛЬНОМ РАЙОНЕ ГОРОДА ПЕРМИ,  
М 1:1000В ЧАСТИ ТЕРРИТОРИИ ПО УЛ.КАРПИНСКОГО ОТ УЛ.СОВЕТСКОЙ АРМИИ ДО УЛ.АРХИТЕКТОРА СВЯЗЬЕВА В ИНДУСТРИАЛЬНОМ РАЙОНЕ ГОРОДА ПЕРМИ

в 1 см 10 м

ОСНОВНАЯ ЧАСТЬ



## Экспликация образуемых и изменяемых земельных участков

№ земельного участка на чертеже (условные номера образуемых земельных участков, в том числе в отношении которых предполагаются их резервирование и (или) изъятие для государственных или муниципальных нужд)	Площадь образуемых и изменяемых земельных участков и их частей	Адрес земельного участка (при наличии)	Площадь земельного участка по проекту	Вид разрешенного использования земельных участков
1	2	3	4	5
1	-	Пермский край, г. Пермь, Индустриальный район, ул. Карпинского (от ул. Рязанской до ул. Архитектора Свиязева)	11834	территории общего пользования, предназначенные для образования земельных участков в целях размещения линейных объектов инженерной и транспортной инфраструктуры
2	-	Пермский край, г. Пермь, Индустриальный район, ул. Карпинского	2146	многоквартирные жилые дома
3	-	Пермский край, г. Пермь, Индустриальный район, ул. Карпинского (с восточной стороны дома № 126 по ул. Карпинского)	70	территории общего пользования, предназначенные для образования земельных участков в целях размещения линейных объектов инженерной и транспортной инфраструктуры
4	-	Пермский край, г. Пермь, Индустриальный район, ул. Карпинского (с западной стороны дома № 107 по ул. Карпинского)	30	территории общего пользования, предназначенные для образования земельных участков в целях размещения линейных объектов инженерной и транспортной инфраструктуры
5	-	Пермский край, г. Пермь, Индустриальный район, ул. Карпинского, 107	6323	многоквартирные жилые дома
6	-	Пермский край, г. Пермь, Индустриальный район, ул. Карпинского (южнее жилого дома № 124 по ул. Карпинского)	10	территории общего пользования, предназначенные для образования земельных участков в целях размещения линейных объектов инженерной и транспортной инфраструктуры
7	-	Пермский край, г. Пермь, Индустриальный район, ул. Карпинского (северо-западнее жилого дома № 107 по ул. Карпинского)	77	территории общего пользования, предназначенные для образования земельных участков в целях размещения линейных объектов инженерной и транспортной инфраструктуры
8	-	Пермский край, г. Пермь, Индустриальный район, ул. Карпинского (с западной стороны дома № 101 по ул. Карпинского)	142	территории общего пользования, предназначенные для образования земельных участков в целях размещения линейных объектов инженерной и транспортной инфраструктуры
9	-	Пермский край, г. Пермь, Индустриальный район, ул. Карпинского, 101	11601	многоквартирные жилые дома
10	-	Пермский край, г. Пермь, Индустриальный район, ул. Карпинского, 118	2071	под магазин общей площадью не более 1500 кв. м
11	-	Пермский край, г. Пермь, Индустриальный район, ул. Карпинского (с восточной стороны дома № 118 по ул. Карпинского)	82	территории общего пользования, предназначенные для образования земельных участков в целях размещения линейных объектов инженерной и транспортной инфраструктуры
12	-	Пермский край, г. Пермь, Индустриальный район, ул. Карпинского	3962	территории общего пользования, предназначенные для образования земельных участков в целях размещения линейных объектов инженерной и транспортной инфраструктуры
13	-	Пермский край, г. Пермь, Индустриальный район,	1639	территории общего пользования, предназначенные для образования земельных участков в целях размещения линейных объектов инженерной и транспортной инфраструктуры
14	-	Пермский край, г. Пермь, Индустриальный район, ул. Карпинского (с восточной стороны дома № 116 по ул. Карпинского)	36	территории общего пользования, предназначенные для образования земельных участков в целях размещения линейных объектов инженерной и транспортной инфраструктуры
15	-	Пермский край, г. Пермь, Индустриальный район, ул. Карпинского (на пересечении с ул. Норильской)	56	территории общего пользования, предназначенные для образования земельных участков в целях размещения линейных объектов инженерной и транспортной инфраструктуры
16	-	Пермский край, г. Пермь, Индустриальный район, ул. Карпинского (на пересечении с ул. Норильской)	75	территории общего пользования, предназначенные для образования земельных участков в целях размещения линейных объектов инженерной и транспортной инфраструктуры
17	-	Пермский край, г. Пермь, Индустриальный район, ул. Норильская, баа	6	для размещения промышленных объектов
18	-	Пермский край, г. Пермь, Индустриальный район, ул. Норильская, баа	84	территории общего пользования, предназначенные для образования земельных участков в целях размещения линейных объектов инженерной и транспортной инфраструктуры
19	-	Пермский край, г. Пермь, Индустриальный район, ул. Карпинского (на пересечении с ул. Норильской)	101	территории общего пользования, предназначенные для образования земельных участков в целях размещения линейных объектов инженерной и транспортной инфраструктуры
20	-	Пермский край, г. Пермь, Индустриальный район, ул. Карпинского (на пересечении с ул. Норильской)	101	территории общего пользования, предназначенные для образования земельных участков в целях размещения линейных объектов инженерной и транспортной инфраструктуры
21	-	Пермский край, г. Пермь, Индустриальный район, ул. Карпинского	3826	для размещения объектов, характерных для населенных пунктов
22	-	Пермский край, г. Пермь, Индустриальный район, ул. Карпинского (на пересечении с ул. Норильской)	292	территории общего пользования, предназначенные для образования земельных участков в целях размещения линейных объектов инженерной и транспортной инфраструктуры



1	2	3	4	5
23	-	Пермский край, г. Пермь, Индустриальный район, ул. Карпинского (с южной стороны дома № 112 по ул. Карпинского)	723	территории общего пользования, предназначенные для образования земельных участков в целях размещения линейных объектов инженерной и транспортной инфраструктуры
24	-	Пермский край, г. Пермь, Индустриальный район, ул. Карпинского (с восточной стороны дома № 112 по ул. Карпинского)	19	территории общего пользования, предназначенные для образования земельных участков в целях размещения линейных объектов инженерной и транспортной инфраструктуры
25	-	Пермский край, г. Пермь, Индустриальный район, ул. Карпинского (от ул. Веры Засулич до дома № 112 по ул. Карпинского)	5309	территории общего пользования, предназначенные для образования земельных участков в целях размещения линейных объектов инженерной и транспортной инфраструктуры
26	-	Пермский край, г. Пермь, Индустриальный район, ул. Карпинского (напротив дома № 93 по ул. Карпинского)	77	территории общего пользования, предназначенные для образования земельных участков в целях размещения линейных объектов инженерной и транспортной инфраструктуры
27	-	Пермский край, г. Пермь, Индустриальный район, ул. Веры Засулич (напротив дома № 104 по ул. Карпинского)	595	территории общего пользования, предназначенные для образования земельных участков в целях размещения линейных объектов инженерной и транспортной инфраструктуры
28	-	Пермский край, г. Пермь, Индустриальный район, ул. Карпинского (севернее автозаправочной станции по ул. Карпинского, 101б)	48	территории общего пользования, предназначенные для образования земельных участков в целях размещения линейных объектов инженерной и транспортной инфраструктуры
29	-	Пермский край, г. Пермь, Индустриальный район, ул. Карпинского (севернее автозаправочной станции по ул. Карпинского, 101б)	720	стоянки и гаражи, в том числе многоэтажные встроенные, пристроенные, отдельно стоящие надземные, подземные
30	-	Пермский край, г. Пермь, Индустриальный район, ул. Карпинского	3161	для размещения иных объектов связи, радиовещания, телевидения, информатики

**Экспликация земельных участков, подлежащих резервированию и изъятию для государственных и муниципальных нужд**

№ земельного участка на чертеже (условные номера образуемых земельных участков, в том числе в отношении которых предполагаются их резервирование и (или) изъятие для государственных или муниципальных нужд)	Условный номер на плане фактического землепользования	Кадастровый номер земельного участка	Адрес земельного участка	Правообладатель	Вид права	Вид разрешенного использования	Цель резервирования и изъятия	Площадь земельного участка, кв. м	Площадь резервируемой части, кв. м
1	2	3	4	5	6	7	8	9	10
3	783:27	59:01:4410783:327	Пермский край, г. Пермь, Индустриальный район, ул. Карпинского	собственники помещений многоквартирного дома	собственность	многоквартирные жилые дома	для реконструкции ул. Карпинского в Индустриальном районе города Перми	2216	70
4	6013:1	59:01:4416013:1	Пермский край, г. Пермь, Индустриальный район, ул. Карпинского, 107	собственники помещений многоквартирного дома	собственность	под многоэтажный жилой дом	для реконструкции ул. Карпинского в Индустриальном районе города Перми	6353	30
6	761:26	59:01:4410761:26	Пермский край, г. Пермь, Индустриальный район, ул. Карпинского, южнее жилого дома № 124 по ул. Карпинского	Молашвили Андрей Семенович	аренда	под киоск	для реконструкции ул. Карпинского в Индустриальном районе города Перми	10	10
7	6013:45	59:01:4416013:45	Пермский край, г. Пермь, Индустриальный район, ул. Карпинского, северо-западнее жилого дома № 107 по ул. Карпинского	Рустамов Иман Абрахматович	аренда	под торговый комплекс	для реконструкции ул. Карпинского в Индустриальном районе города Перми	77	77
8	6013:33	59:01:4416013:33	Пермский край, г. Пермь, Индустриальный район, ул. Карпинского, 101	собственники помещений в многоквартирном доме	собственность	под жилой дом	для реконструкции ул. Карпинского в Индустриальном районе города Перми	8161	142

1	2	3	4	5	6	7	8	9	10
11	761:24	59:01:4410761:24	Пермский край, г. Пермь, Индустриальный район, ул. Карпинского, 118	Подвинский Андрей Юрьевич, Туров Дмитрий Викторович, Зотолева Надежда Дмитриевна	собственность	под магазин общей площадью не более 1500 кв. м	для реконструкции ул. Карпинского в Индустриальном районе города Перми	2153	82
18	761:13	59:01:4410761:13	Пермский край, г. Пермь, Индустриальный район, ул. Норильская, 6аа	общество с ограниченной ответственностью «Триумф»	собственность	для размещения промышленных объектов	для реконструкции ул. Карпинского в Индустриальном районе города Перми	90	84
19	6013:1330	59:01:4416013:1330	Пермский край, г. Пермь, Индустриальный район, ул. Карпинского	общество с ограниченной ответственностью «Организация строительного производства»	собственность	для размещения объектов, характерных для населенных пунктов	для реконструкции ул. Карпинского в Индустриальном районе города Перми	3995	101
20	6013:1330	59:01:4416013:1330	Пермский край, г. Пермь, Индустриальный район, ул. Карпинского	общество с ограниченной ответственностью «Организация строительного производства»	собственность	для размещения объектов, характерных для населенных пунктов	для реконструкции ул. Карпинского в Индустриальном районе города Перми	3995	101
28	6013:811	59:01:4416013:811	Пермский край, г. Пермь, Индустриальный район, ул. Карпинского (севернее автозаправочной станции по ул. Карпинского, 101б)	Харитоновна Оксана Павловна	аренда	под автостоянку	для реконструкции ул. Карпинского в Индустриальном районе города Перми	768	48