

Члены технической комиссии:

\_\_\_\_\_  
(должность, Ф.И.О.)  
\_\_\_\_\_  
(должность, Ф.И.О.)  
\_\_\_\_\_  
(должность, Ф.И.О.)

\_\_\_\_\_  
(подпись)  
\_\_\_\_\_  
(подпись)  
\_\_\_\_\_  
(подпись)

Представители привлеченных организаций, наблюдатели:

\_\_\_\_\_  
(должность, Ф.И.О.)  
\_\_\_\_\_  
(должность, Ф.И.О.)  
\_\_\_\_\_  
(должность, Ф.И.О.)

\_\_\_\_\_  
(подпись)  
\_\_\_\_\_  
(подпись)  
\_\_\_\_\_  
(подпись)



## АДМИНИСТРАЦИЯ ГОРОДА ПЕРМИ ПОСТАНОВЛЕНИЕ

09.10.2019

№ 654

### **Об утверждении проекта планировки территории и проекта межевания территории по ул. Журналиста Дементьева в Мотовилихинском районе города Перми**

На основании статей 8, 41, 42, 43, 45, 46, 56, 57 Градостроительного кодекса Российской Федерации, статей 11, 33 Правил землепользования и застройки города Перми, утвержденных решением Пермской городской Думы от 26 июня 2007 г. № 143, с учетом протокола публичных слушаний по вопросам градостроительной деятельности от 11 сентября 2019 г. № 17-дпт, заключения о результатах публичных слушаний по вопросам градостроительной деятельности от 19 сентября 2019 г. № 20-дпт

администрация города Перми **ПОСТАНОВЛЯЕТ:**

1. Утвердить прилагаемые:

1.1. проект планировки территории по ул. Журналиста Дементьева в Мотовилихинском районе города Перми (далее – проект планировки территории);

1.2. проект межевания территории по ул. Журналиста Дементьева в Мотовилихинском районе города Перми (далее – проект межевания территории).

2. Признать утратившими силу:

проект планировки территории 2 и проект межевания территории 2 (СТН часть В3, часть В4, часть Г7, часть Г8, часть Г9, часть Б6, часть И13, часть И14, часть Ж6, часть Ж8, часть Ж9) в Мотовилихинском, Свердловском районах города Перми, утвержденные постановлением администрации города Перми от 19 мая 2015 г. № 283 «Об утверждении документации по планировке территории 2 (СТН часть В3, часть В4, часть Г7, часть Г8, часть Г9, часть Б6, часть И13, часть И14, часть Ж6, часть Ж8, часть Ж9) в Мотовилихинском, Свердловском районах города Перми» в части проекта планировки территории и проекта межевания территории по ул. Журналиста Дементьева в Мотовилихинском районе города Перми;

проект планировки территории 1 и проект межевания территории 1 (СТН Ж-7, Ж4, И10, И11, И12) в Мотовилихинском районе города Перми, утвержденные постановлением администрации города Перми от 31 декабря 2013 г. № 1291 «Об утверждении документации по планировке территории 1 (СТН Ж-7, Ж4, И10, И11, И12) в Мотовилихинском районе города Перми в части проекта планировки территории и проекта межевания территории по ул. Журналиста Дементьева в Мотовилихинском районе города Перми;

проект планировки территории и проект межевания территории, ограниченной земельным участком с кадастровым номером 59:01:4019250:2, земельным участком с кадастровым номером 59:01:4019265:2, ул. Кравченко, земельным участком с кадастровым номером 59:01:4019256:21, земельным участком с кадастровым номером 59:01:4019253:7, ул. Журналиста Дементьева в Мотовилихинском районе города Перми, утвержденные постановлением администрации города Перми от 20 июля 2018 г. № 493 «Об утверждении проекта планировки территории и проекта межевания террито-

рии, ограниченной земельным участком с кадастровым номером 59:01:4019250:2, земельным участком с кадастровым номером 59:01:4019265:2, ул. Кравченко, земельным участком с кадастровым номером 59:01:4019256:21, земельным участком с кадастровым номером 59:01:4019253:7, ул. Журналиста Дементьева в Мотовилихинском районе города Перми» в части проекта планировки территории и проекта межевания территории по ул. Журналиста Дементьева в Мотовилихинском районе города Перми.

3. Департаменту градостроительства и архитектуры администрации города Перми разместить настоящее постановление в информационной системе обеспечения градостроительной деятельности города Перми.

4. Функциональным и территориальным органам, функциональным подразделениям администрации города Перми в своей деятельности руководствоваться утвержденными проектом планировки территории и проектом межевания территории.

5. Настоящее постановление вступает в силу со дня официального опубликования в печатном средстве массовой информации «Официальный бюллетень органов местного самоуправления муниципального образования город Пермь».

6. Управлению по общим вопросам администрации города Перми обеспечить опубликование настоящего постановления в печатном средстве массовой информации «Официальный бюллетень органов местного самоуправления муниципального образования город Пермь».

7. Информационно-аналитическому управлению администрации города Перми разместить настоящее постановление на официальном сайте муниципального образования город Пермь в информационно-телекоммуникационной сети Интернет.

8. Контроль за исполнением настоящего постановления возложить на заместителя главы администрации города Перми-начальника департамента земельных отношений администрации города Перми Немирову О.В.

И.о. Главы города Перми

В.Г. Агеев

УТВЕРЖДЕН  
постановлением администрации  
города Перми  
от 09.10.2019 № 654

**ПРОЕКТ ПЛАНИРОВКИ  
территории по ул. Журналиста Дементьева  
в Мотовилихинском районе города Перми**

**I. Положения о размещении линейного объекта транспортной  
инфраструктуры местного значения в Мотовилихинском районе  
города Перми, предусмотренного проектом планировки территории**

1.1. Проект планировки территории в части положений о размещении линейных объектов транспортной инфраструктуры местного значения, а также о характеристиках развития системы транспортного обслуживания, необходимых для развития территорий, является для органов местного самоуправления города Перми при осуществлении своих полномочий основанием для:

подготовки предложений по внесению изменений или включению мероприятий в комплексные (инвестиционные) программы развития объектов транспортной инфраструктуры;

подготовки предложений для формирования проекта бюджета города Перми на очередной финансовый год и плановый период, внесения изменений в бюджет города Перми на очередной финансовый год и плановый период;

формирования условий и технических заданий на подготовку документации по планировке смежных (прилегающих) территорий, а также выполнения других мероприятий за пределами территории планирования;

внесения положений и характеристик проекта в информационную систему обеспечения градостроительной деятельности города Перми.

1.2. Проект планировки территории подготовлен в целях:

выделения элементов планировочной структуры;

установления границ территорий общего пользования;

границ зон планируемого размещения объектов капитального строительства;

определения характеристик и очередности планируемого развития территории путем подготовки планировки территории.

1.3. Мероприятия по реализации проекта планировки территории приведены в таблице 1. При реализации мероприятий проекта планировки территории на всех этапах должны обеспечиваться условия сохранения качества пользования общественными территориями, комфорт пешеходных и транспортных перемещений.

Таблица 1

№	Индекс мероприятия	Наименование вида и (или) объекта инфраструктуры	Тип мероприятия	Субъект, реализующий мероприятие	Территория и (или) местоположение мероприятия	Описание мероприятия, условия	Этапы реализации	
							1 этап	2 этап
1	ТИ.1	улично-дорожная сеть	реконструкция	администрация города Перми	ул. Журналиста Дементьева	устройство проезжей части 1 + 1 полос движения, устройство тротуаров, освещения, посадка деревьев, устройство площадки для разворота автобусов (на 1 этапе)	*	
2	Тр-53в	улично-дорожная сеть	новое строительство	администрация города Перми	соединение ул. Старцева – пр. Октябрят – ул. Целинная на участке от ул. Лядовской до ул. Целинной	строительство проезжей части 2 + 2 полос движения, велосипедная дорожка, тротуары, устройство освещения, посадка деревьев		*
3	ТИ.2	улично-дорожная сеть	новое строительство	администрация города Перми	квартальная улица	устройство проезжей части 1 + 1 полос движения, устройство тротуаров, освещения, посадка деревьев		*

## II. Положения о размещении линейных объектов транспортной инфраструктуры. Назначение, характеристики и параметры планируемого развития территорий размещения

2.1. Элементы планировочной структуры (далее – ЭПС) представлены в таблице 2 и на чертеже 2. Границы зон планируемого размещения линейных объектов.

Таблица 2

Индекс	Наименование вида инфраструктуры	Наименование ЭПС	Площадь, кв. м	Характеристика и параметры планируемого развития ЭПС
1	Зона размещения линейных объектов транспортной и инженерной инфраструктур	улично-дорожная сеть	129265,8	приведены в таблице 3

2.2. Положения в отношении характеристик и параметров линейных объектов транспортной инфраструктуры представлены в таблице 3.

В условиях ограниченной ширины профиля улицы следует обеспечивать минимальные параметры полос движения для пешеходов и велосипедистов, ширина полос для движения транспорта также должна приниматься с минимальными значениями.

Таблица 3

№	Наименование улиц	Виды улиц по назначению	Виды улиц по расположению в планировочной структуре города	Наличие линейного городского общественного транспорта	Ширина профиля (в границах устанавливаемых красных линий), м
1	Ул. Журналиста Дементьева	улица районная (на 1 этапе)	обычная, стандартная	автобус (на 1 этапе)	22,0
2	Соединение ул. Старцева – пр. Октябрят – ул. Целинная на участке от ул. Лядовской до ул. Целинной	улица общегородская	продольная связь	автобус	74,25
3	Квартальная улица	улица квартальная	обычная, стандартная	-	15,0

2.3. Характеристика и размещение прочих объектов транспортной инфраструктуры приведены в таблице 4.

Таблица 4

№	Наименование объектов	Типы объектов	Место размещения	Количество
1	Остановочные пункты общественного транспорта	павильоны	в улично-дорожной сети	6 ед.
2	Разворотная площадка для городского общественного транспорта (на 1 этапе)	площадка с капитальным типом покрытия	в улично-дорожной сети	1 ед.

2.4. Перечень координат характерных точек границ зон планируемого размещения линейных объектов приведены в таблице 5 и на чертеже 2.

Таблица 5

Система координат города Перми			МСК-59		
№ характерной точки	X	Y	№ характерной точки	X	Y
1	2	3	4	5	6
1	3507,91	7826,07	1	521930,75	2239284,57
2	3494,76	7915,02	2	521917,03	2239373,43
3	3413,92	7902,67	3	521836,27	2239360,56
4	3399,16	7899,99	4	521821,52	2239357,79
5	3366,82	7894,54	5	521789,22	2239352,13
6	3205,09	7867,32	6	521627,67	2239323,87
7	3140,40	7856,43	7	521563,05	2239312,57
8	3117,06	7852,02	8	521539,74	2239308,01
9	3084,72	7846,57	9	521507,43	2239302,35
10	3020,23	7835,86	10	521443,01	2239291,23
11	2987,68	7830,24	11	521410,50	2239285,40
12	2955,33	7824,79	12	521378,19	2239279,74
13	2890,64	7813,90	13	521313,57	2239268,43
14	2878,59	7811,88	14	521301,53	2239266,34
15	2852,92	7807,55	15	521275,89	2239261,84
16	2743,61	7789,15	16	521166,70	2239242,74
17	2678,92	7778,26	17	521102,08	2239231,43
18	2646,57	7772,82	18	521069,77	2239225,79
19	2609,51	7766,56	19	521032,75	2239219,29
20	2569,63	7759,87	20	520992,91	2239212,34
21	2537,27	7754,42	21	520960,59	2239206,68
22	2488,75	7746,25	22	520912,12	2239198,20
23	2472,58	7743,53	23	520895,97	2239195,38
24	2440,24	7738,09	24	520863,66	2239189,73
25	2407,90	7732,64	25	520831,36	2239184,07
26	2343,20	7721,75	26	520766,73	2239172,77
27	2323,48	7718,45	27	520747,03	2239169,34
28	2318,53	7717,62	28	520742,09	2239168,48
29	2136,15	7687,05	29	520559,91	2239136,74
30	2120,85	7684,48	30	520544,62	2239134,07
31	2090,78	7679,67	31	520514,59	2239129,07
32	2090,09	7628,61	32	520514,22	2239078,00
33	2089,55	7588,65	33	520513,94	2239038,04
34	2119,60	7592,48	34	520543,97	2239042,06
35	2119,61	7592,95	35	520543,97	2239042,53
36	2122,15	7593,37	36	520546,51	2239042,97
37	2223,88	7610,09	37	520648,13	2239060,34
38	2233,32	7611,64	38	520657,56	2239061,95
39	2346,39	7630,99	39	520770,50	2239082,03
40	2364,74	7634,07	40	520788,83	2239085,23

1	2	3	4	5	6
41	2449,75	7648,28	41	520873,75	2239099,98
42	2468,46	7650,73	42	520892,44	2239102,55
43	2480,63	7653,42	43	520904,60	2239105,32
44	2518,22	7659,78	44	520942,15	2239111,92
45	2607,12	7674,78	45	521030,95	2239127,49
46	2637,67	7679,78	46	521061,46	2239132,69
47	2656,09	7682,89	47	521079,86	2239135,92
48	2658,22	7683,25	48	521081,99	2239136,29
49	2699,63	7690,23	49	521123,36	2239143,54
50	2728,23	7695,04	50	521151,92	2239148,53
51	2742,63	7697,47	51	521166,31	2239151,05
52	2756,83	7699,86	52	521180,49	2239153,54
53	2814,96	7709,98	53	521238,56	2239164,03
54	2846,93	7715,09	54	521270,49	2239169,34
55	2868,37	7718,78	55	521291,91	2239173,17
56	2893,53	7723,12	56	521317,04	2239177,67
57	2916,01	7726,91	57	521339,50	2239181,61
58	3055,53	7750,46	58	521478,86	2239206,05
59	3076,00	7753,67	59	521499,31	2239209,40
60	3108,36	7759,64	60	521531,63	2239215,57
61	3136,02	7764,05	61	521559,26	2239220,16
62	3136,10	7763,36	62	521559,35	2239219,47
63	3159,73	7767,29	63	521582,95	2239223,55
64	3179,40	7770,28	64	521602,60	2239226,67
65	3209,69	7775,15	65	521632,86	2239231,73
66	3235,12	7779,23	66	521658,26	2239235,98
67	3260,72	7783,28	67	521683,84	2239240,19
68	3287,65	7788,62	68	521710,73	2239245,70
69	3307,23	7792,51	69	521730,29	2239249,72
70	3351,42	7800,37	70	521774,43	2239257,86
71	3392,56	7807,13	71	521815,52	2239264,89
72	3437,08	7814,41	72	521859,99	2239272,45
73	3461,60	7818,50	73	521884,49	2239276,70
74	3476,37	7821,25	74	521899,24	2239279,55

2.5. Положения в отношении мероприятий по защите сохраняемых объектов капитального строительства (зданий, строений, сооружений, объектов, строительство которых не завершено) существующих и строящихся на момент подготовки проекта планировки территории, а также объектов капитального строительства, планируемых к строительству в соответствии с ранее утвержденной документацией по планировке территории от возможного негативного воздействия в связи с размещением линейного объекта.

При реализации мероприятий по размещению планируемых линейных объектов транспортной инфраструктуры на всех этапах должны обеспечиваться условия сохранения конструктивных элементов зданий и сооружений, прилегающих к планируемой улично-дорожной сети.

2.6. Положения в отношении мероприятий по сохранению объектов культурного наследия от возможного негативного влияния.

При реализации мероприятий по размещению планируемых линейных объектов транспортной инфраструктуры на всех этапах должны соблюдаться регламенты по обеспечению сохранности объектов культурного наследия.

2.7. Положения в отношении мероприятий по охране окружающей среды.

При реализации мероприятий по размещению планируемых линейных объектов транспортной инфраструктуры на всех этапах должны обеспечиваться условия по охране атмосферного воздуха и снижению уровня шума на основе мер, направленных на оптимизацию транспортных потоков, на использование экологически благополучных видов транспорта, на озеленение рядовой посадкой деревьев; по снижению загрязнения почв, водоемов и природных водотоков посредством устройства дождевой канализации и снегосплавных пунктов с очистными сооружениями.

2.8. Положения в отношении мероприятий по защите территорий от чрезвычайных ситуаций природного и техногенного характера, в том числе по обеспечению пожарной безопасности и гражданской обороне.

При реализации мероприятий по размещению планируемых линейных объектов транспортной инфраструктуры на всех этапах должны соблюдаться регламенты о требованиях пожарной и общественной безопасности, по перевозке опасных грузов, по обеспечению сохранности инженерных коммуникаций.

2.9. Перечень планируемого размещения линейных объектов транспортной инфраструктуры федерального, регионального значения и характеристики планируемого развития.

Предложения по размещению линейных объектов транспортной инфраструктуры федерального, регионального значения отсутствуют.

2.10. Предельные параметры разрешенного строительства, реконструкции объектов капитального строительства, входящих в состав линейных объектов в границах зон их планируемого размещения.

В состав линейного объекта не входят объекты капитального строительства, в отношении которых регулируются предельные параметры разрешенного строительства и реконструкции, максимальный процент застройки каждой зоны планируемого размещения объектов капитального строительства, минимальные отступы от границ земельных участков в целях определения мест допустимого размещения объектов капитального строительства, требования к архитектурным решениям объектов капитального строительства с указанием требований к цветовому решению внешнего облика, требований к строительным материалам, определяющим внешний облик таких объектов, требований к объемно-пространственным, архитектурно-стилистическим и иным характеристикам таких объектов, влияющим на их внешний облик и (или) на композицию, а также на силуэт застройки исторического поселения.

Приложения см. на стр. 374

УТВЕРЖДЕН  
постановлением администрации  
города Перми  
от 09.10.2019 № 654

**ПРОЕКТ МЕЖЕВАНИЯ  
территории по ул. Журналиста Дементьева  
в Мотовилихинском районе города Перми**

**Описание принятых решений**

1. Общие положения.

В соответствии со статьей 43 Градостроительного кодекса Российской Федерации подготовка проектов межевания осуществляется применительно к территории, расположенной в границах одного или нескольких смежных элементов планировочной структуры, границах определенной правилами землепользования и застройки территориальной зоны и (или) границах установленной схемой территориального планирования муниципального района, генеральным планом поселения, городского округа функциональной зоны.

Подготовка проекта межевания территории осуществляется в целях установления границ земельных участков, на которых расположены объекты капитального строительства, границ земельных участков, предназначенных для строительства и размещения линейных объектов, определения местоположения границ образуемых и изменяемых земельных участков.

При подготовке проекта межевания территории определение местоположения границ образуемых и изменяемых земельных участков осуществляется в соответствии с градостроительными регламентами и нормами отвода земельных участков для конкретных видов деятельности, иными требованиями к образуемым и изменяемым земельным участкам, установленными федеральными законами и законами субъектов Российской Федерации, техническими регламентами, сводами правил.

2. Перечень и сведения о площади образуемых земельных участков, виде разрешенного использования, возможные способы их образования.

Проектом межевания территории предусмотрено двухэтапное образование земельных участков.

На 1 этапе проектом межевания территории предусмотрены следующие способы образования земельных участков:

№ 12, 15, 24, 30, 31, 38, 44, 57, 63, 77, 85, 90, 105, 110, 119, 124, 132, 134, 135 – из неразграниченных земель, находящихся в государственной или муниципальной собственности;

№ 58, 72 – из неразграниченных земель, находящихся в государственной или муниципальной собственности, после снятия с государственного кадастрового учета временного земельного участка с кадастровым номером 59:01:0000000:78838;

№ 1, 2 – путем раздела земельного участка с кадастровым номером 59:01:0000000:87065 (альтернативный способ образования: путем раздела земельного участка с кадастровым номером 59:01:0000000:46823);











№ 60, 64 – путем раздела земельного участка с кадастровым номером 59:01:0000000:87025 (альтернативный способ образования: путем раздела земельного участка с кадастровым номером 59:01:0000000:46823);

№ 62, 65 – путем раздела земельного участка с кадастровым номером 59:01:0000000:87026 (альтернативный способ образования: путем раздела земельного участка с кадастровым номером 59:01:0000000:46823);

№ 121, 128, 130 – путем раздела земельного участка с кадастровым номером 59:01:0000000:87068 (альтернативный способ образования: путем раздела земельного участка с кадастровым номером 59:01:0000000:46823);

№ 13, 29, 43, 84 – путем раздела земельного участка с кадастровым номером 59:01:0000000:47302 с сохранением исходного земельного участка в измененных границах;

№ 23, 27 – путем раздела земельного участка с кадастровым номером 59:01:4019087:1476 (альтернативный способ образования: путем раздела земельного участка с кадастровым номером 59:01:0000000:46823);

№ 22, 26 – путем раздела земельного участка с кадастровым номером 59:01:4019087:1475 (альтернативный способ образования: путем раздела земельного участка с кадастровым номером 59:01:0000000:46823);

№ 45, 46 – путем раздела земельного участка с кадастровым номером 59:01:4019247:184;

№ 47, 48 – путем раздела земельного участка с кадастровым номером 59:01:4019247:183;

№ 68, 69 – путем раздела земельного участка с кадастровым номером 59:01:4015002:193;

№ 91, 92 – путем раздела земельного участка с кадастровым номером 59:01:4015001:46;

№ 93, 94 – путем раздела земельного участка с кадастровым номером 59:01:4015001:45;

№ 95, 96 – путем раздела земельного участка с кадастровым номером 59:01:4015001:5;

№ 87, 97 – путем раздела земельного участка с кадастровым номером 59:01:4019253:168 (альтернативный способ образования: путем раздела земельного участка с кадастровым номером 59:01:0000000:46823);

№ 89, 98 – путем раздела земельного участка с кадастровым номером 59:01:4019253:169 (альтернативный способ образования: путем раздела земельного участка с кадастровым номером 59:01:0000000:46823);

№ 123, 125 – путем раздела земельного участка с кадастровым номером 59:01:4019087:1491 (альтернативный способ образования: путем раздела земельного участка с кадастровым номером 59:01:0000000:46823);

№ 126 – резервирование земельного участка с кадастровым номером 59:01:4019087:1492 в соответствии со статьей 56.1 Земельного кодекса Российской Федерации для муниципальных нужд в целях строительства ул. Журналиста Дементьева в Мотовилихинском районе города Перми (альтернативный способ образования: путем раздела земельного участка с кадастровым номером 59:01:0000000:46823);

№ 127 – резервирование земельного участка с кадастровым номером 59:01:4019087:1493 в соответствии со статьей 56.1 Земельного кодекса Российской Федерации для муниципальных нужд в целях строительства ул. Журналиста Дементьева в Мотовилихинском районе города Перми (альтернативный способ образования: путем раздела земельного участка с кадастровым номером 59:01:0000000:46823);

№ 129 – резервирование земельного участка с кадастровым номером 59:01:4019087:1494 в соответствии со статьей 56.1 Земельного кодекса Российской Федерации для муниципальных нужд в целях строительства ул. Журналиста Дементьева в Мотовилихинском районе города Перми (альтернативный способ образования: путем раздела земельного участка с кадастровым номером 59:01:0000000:46823);

№ 131 – резервирование земельного участка с кадастровым номером 59:01:4019087:1495 в соответствии со статьей 56.1 Земельного кодекса Российской Федерации для муниципальных нужд в целях строительства ул. Журналиста Дементьева в Мотовилихинском районе города Перми (альтернативный способ образования: путем раздела земельного участка с кадастровым номером 59:01:0000000:46823);

№ 133 – резервирование земельного участка с кадастровым номером 59:01:4019087:1496 в соответствии со статьей 56.1 Земельного кодекса Российской Федерации для муниципальных нужд в целях строительства ул. Журналиста Дементьева в Мотовилихинском районе города Перми (альтернативный способ образования: путем раздела земельного участка с кадастровым номером 59:01:0000000:46823).

На 2 этапе проектом межевания территории предусмотрены следующие способы образования земельных участков:

№ 136 – образование путем объединения земельных участков с № 2, 3, 4, 5, 6, 7, 8, 9, 10, 11, 12, 13, 14, 15, 16, 17, 18, 19, 20, 21, 22, 23 (образованных в 1 этапе);

№ 137 – образование путем объединения земельных участков с № 24, 25, 26, 27, 28, 29, 30, 31 (образованных в 1 этапе);

№ 138 – образование путем объединения земельных участков с № 32, 33, 34, 35, 36, 37, 38, 39, 40, 41, 42, 43, 44, 45, 47, 49, 50, 51, 52, 53, 54, 55, 56, 57 (образованных в 1 этапе);

№ 139 – образование путем объединения земельных участков с № 58, 59, 60, 61, 62, 63 (образованных в 1 этапе);

№ 140 – образование путем объединения земельных участков с № 64, 65, 66, 67, 69, 70, 71, 72, 73, 74, 75, 76, 77, 78, 79, 80, 81, 82, 83, 84 (образованных в 1 этапе);

№ 141 – образование путем объединения земельных участков с № 85, 86, 87, 88, 89, 90 (образованных в 1 этапе);

№ 142 – образование путем объединения земельных участков с № 92, 94, 96, 97, 98, 99, 100, 101, 102, 103, 104, 105, 106, 107, 108, 109, 110, 111, 112, 113, 114, 115, 116, 117, 118 (образованных в 1 этапе);

№ 143 – образование путем объединения земельных участков с № 119, 120, 121, 122, 123, 124 (образованных в

1 этапе);

№144 – образование путем объединения земельных участков с № 125, 126, 127, 128, 129, 130, 131, 132, 133, 134 (образованных в 1 этапе).

Земельный участок 1 образован с видом разрешенного использования – озеленение.

Земельные участки № 2, 3, 4, 5, 6, 7, 8, 9, 10, 11, 12, 13, 14, 15, 16, 17, 18, 19, 20, 21, 22, 23, 24, 25, 26, 27, 28, 29, 30, 31, 32, 33, 34, 35, 36, 37, 38, 39, 40, 41, 42, 43, 44, 45, 47, 49, 50, 51, 52, 53, 54, 55, 56, 57, 58, 59, 60, 61, 62, 63, 64, 65, 66, 67, 69, 70, 71, 72, 73, 74, 75, 76, 77, 78, 79, 80, 81, 82, 83, 84, 85, 86, 87, 88, 89, 90, 92, 94, 96, 97, 98, 99, 100, 101, 102, 103, 104, 105, 106, 107, 108, 109, 110, 111, 112, 113, 114, 115, 116, 117, 118, 119, 120, 121, 122, 123, 124, 125, 126, 127, 128, 129, 130, 131, 132, 133, 134, 135, 136, 137, 138, 139, 140, 141, 142, 143, 144 образованы с видом разрешенного использования – территории общего пользования, предназначенные для образования земельных участков в целях размещения линейных объектов инженерной и транспортной инфраструктуры.

Земельные участки № 46, 48, 68, 91, 93, 95 образованы с видом разрешенного использования – индивидуальное жилищное строительство.

Границы и площади образуемых земельных участках определены в соответствии с установленными проектом планировки территории красными линиями, границами существующих земельных участков, а также с учетом границ земельных участков, подлежащих изъятию для государственных и муниципальных нужд.

Графическая часть проекта межевания территории отображена на чертеже 1. образуемые и изменяемые земельные участки.

Сведения об образуемых и изменяемых земельных участках приведены в экспликации образуемых и изменяемых земельных участков.

В связи с отсутствием на территории проектирования действующих публичных сервитутов их перечень не прилагается.

3. Перечень и сведения о площади образуемых земельных участков, которые будут отнесены к территориям общего пользования или имуществу общего пользования, в том числе в отношении которых предполагаются резервирование и (или) изъятие для государственных или муниципальных нужд.

При разработке настоящего проекта межевания территории образованы следующие земельные участки на 1 этапе:

128 земельных участков образованы с видом разрешенного использования – территории общего пользования, предназначенные для образования земельных участков в целях размещения линейных объектов инженерной и транспортной инфраструктуры;

1 земельный участок образован под озеленение.

На 2 этапе образованы:

9 земельных участков с видом разрешенного использования – территории общего пользования, предназначенные для образования земельных участков в целях размещения линейных объектов инженерной и транспортной инфраструктуры.

Проектом межевания территории предусмотрено резервирование и изъятие для государственных нужд частей земельных участков, необходимых для строительства ул. Журналиста Дементьева в соответствии со статьей 56.1 Земельного кодекса Российской Федерации «Ограничения прав на землю в связи с резервированием земель для государственных или муниципальных нужд». С этой целью определены границы частей земельных участков, подлежащих резервированию и изъятию для государственных и муниципальных нужд, границы образуемых земельных участков под территории общего пользования, а также границы изменяемых земельных участков.

Границы земельных участков, подлежащих резервированию и изъятию для государственных и муниципальных нужд, представлены на чертеже 2. Земельные участки, подлежащие резервированию и изъятию для государственных и муниципальных нужд.

Сведения о земельных участках, подлежащих резервированию и изъятию для государственных и муниципальных нужд, приведены в экспликации земельных участков, подлежащих резервированию и изъятию для государственных или муниципальных нужд.

4. Вид разрешенного использования образуемых земельных участков в соответствии с проектом планировки территории.

Виды разрешенного использования образуемых земельных участков установлены в соответствии с Правилами землепользования и застройки города Перми, утвержденными решением Пермской городской Думы от 26 июня 2007 г. № 143.

## Экспликация образуемых и изменяемых земельных участков

№ земельного участка (условные номера образуемых земельных участков)	Площадь образуемых и изменяемых земельных участков и их частей	Адрес земельного участка (при наличии)	Площадь земельного участка по проекту, кв. м	Вид разрешенного использования земельных участков	Примечание
1	2	3	4	5	6
1 этап образования земельных участков					
1	-	Пермский край, г. Пермь, Мотовилихинский район	1208	озеленение	образование путем раздела земельного участка с кадастровым номером 59:01:0000000:87065 (альтернативный способ образования: путем раздела земельного участка с кадастровым номером 59:01:0000000:46823)
2	-	Пермский край, г. Пермь, Мотовилихинский район	5147	территории общего пользования, предназначенные для образования земельных участков в целях размещения линейных объектов инженерной и транспортной инфраструктуры	резервирование земельного участка в соответствии со статьей 56.1 Земельного кодекса Российской Федерации для Дементьева в Мотовилихинском районе города Перми, образование путем раздела земельного участка с кадастровым номером 59:01:0000000:87065 (альтернативный способ образования: путем раздела земельного участка с кадастровым номером 59:01:0000000:46823)
3	-	Пермский край, г. Пермь, Мотовилихинский район	229	территории общего пользования, предназначенные для образования земельных участков в целях размещения линейных объектов инженерной и транспортной инфраструктуры	резервирование земельного участка с кадастровым номером 59:01:4019087:1489 в соответствии со статьей 56.1 Земельного кодекса Российской Федерации для муниципальных нужд в целях строительства ул. Журналиста Дементьева в Мотовилихинском районе города Перми (альтернативный способ образования: путем раздела земельного участка с кадастровым номером 59:01:0000000:46823)
4	-	Пермский край, г. Пермь, Мотовилихинский район	1021	территории общего пользования, предназначенные для образования земельных участков в целях размещения линейных объектов инженерной и транспортной инфраструктуры	резервирование земельного участка с кадастровым номером 59:01:4019087:1490 в соответствии со статьей 56.1 Земельного кодекса Российской Федерации для муниципальных нужд в целях строительства ул. Журналиста Дементьева в Мотовилихинском районе города Перми (альтернативный способ образования: путем раздела земельного участка с кадастровым номером 59:01:0000000:46823)

1	2	3	4	5	6
5	-	Пермский край, г. Пермь, Мотовилихинский район	227	территории общего пользования, предназначенные для образования земельных участков в целях размещения линейных объектов инженерной и транспортной инфраструктуры	резервирование земельного участка с кадастровым номером 59:01:4019087:1487 в соответствии со статьей 56.1 Земельного кодекса Российской Федерации для муниципальных нужд в целях строительства ул. Журналиста Дементьева в Мотовилихинском районе города Перми (альтернативный способ образования: путем раздела земельного участка с кадастровым номером 59:01:0000000:46823)
6	-	Пермский край, г. Пермь, Мотовилихинский район	1022	территории общего пользования, предназначенные для образования земельных участков в целях размещения линейных объектов инженерной и транспортной инфраструктуры	резервирование земельного участка с кадастровым номером 59:01:4019087:1488 в соответствии со статьей 56.1 Земельного кодекса Российской Федерации для муниципальных нужд в целях строительства ул. Журналиста Дементьева в Мотовилихинском районе города Перми (альтернативный способ образования: путем раздела земельного участка с кадастровым номером 59:01:0000000:46823)
7	-	Пермский край, г. Пермь, Мотовилихинский район	226	территории общего пользования, предназначенные для образования земельных участков в целях размещения линейных объектов инженерной и транспортной инфраструктуры	резервирование земельного участка с кадастровым номером 59:01:4019087:1485 в соответствии со статьей 56.1 Земельного кодекса Российской Федерации для муниципальных нужд в целях строительства ул. Журналиста Дементьева в Мотовилихинском районе города Перми (альтернативный способ образования: путем раздела земельного участка с кадастровым номером 59:01:0000000:46823)
8	-	Пермский край, г. Пермь, Мотовилихинский район	1024	территории общего пользования, предназначенные для образования земельных участков в целях размещения линейных объектов инженерной и транспортной инфраструктуры	резервирование земельного участка с кадастровым номером 59:01:4019087:1486 в соответствии со статьей 56.1 Земельного кодекса Российской Федерации для муниципальных нужд в целях строительства ул. Журналиста Дементьева в Мотовилихинском районе города Перми (альтернативный способ образования: путем раздела земельного участка с кадастровым номером 59:01:0000000:46823)
9	-	Пермский край, г. Пермь, Мотовилихинский район	224	территории общего пользования, предназначенные для образования земельных участков в целях размещения линейных объектов инженерной и транспортной инфраструктуры	резервирование земельного участка с кадастровым номером 59:01:4019087:1483 в соответствии со статьей 56.1 Земельного кодекса Российской Федерации для муниципальных нужд в целях строительства ул. Журналиста Дементьева в Мотовилихинском районе города Перми (альтернативный способ образования: путем раздела земельного участка с кадастровым номером 59:01:0000000:46823)

1	2	3	4	5	6
10	-	Пермский край, г. Пермь, Мотовилихинский район	1026	территории общего пользования, предназначенные для образования земельных участков в целях размещения линейных объектов инженерной и транспортной инфраструктуры	резервирование земельного участка с кадастровым номером 59:01:4019087:1484 в соответствии со статьей 56.1 Земельного кодекса Российской Федерации для муниципальных нужд в целях строительства ул. Журналиста Дементьева в Мотовилихинском районе города Перми (альтернативный способ образования: путем раздела земельного участка с кадастровым номером 59:01:0000000:46823)
11	-	Пермский край, г. Пермь, Мотовилихинский район	1243	территории общего пользования, предназначенные для образования земельных участков в целях размещения линейных объектов инженерной и транспортной инфраструктуры	резервирование земельного участка в соответствии со статьей 56.1 Земельного кодекса Российской Федерации для муниципальных нужд в целях строительства ул. Журналиста Дементьева в Мотовилихинском районе города Перми, образование путем раздела земельного участка с кадастровым номером 59:01:0000000:87067 (альтернативный способ образования: путем раздела земельного участка с кадастровым номером 59:01:0000000:46823)
12	-	Пермский край, г. Пермь, Мотовилихинский район	1377	территории общего пользования, предназначенные для образования земельных участков в целях размещения линейных объектов инженерной и транспортной инфраструктуры	образование из земель, находящихся в государственной или муниципальной собственности
13	-	Пермский край, г. Пермь, Мотовилихинский район	460	территории общего пользования, предназначенные для образования земельных участков в целях размещения линейных объектов инженерной и транспортной инфраструктуры	резервирование земельного участка в соответствии со статьей 56.1 Земельного кодекса Российской Федерации для муниципальных нужд в целях строительства ул. Журналиста Дементьева в Мотовилихинском районе города Перми, образование путем раздела земельного участка с кадастровым номером 59:01:0000000:47302 с сохранением исходного земельного участка в измененных границах
14	-	Пермский край, г. Пермь, Мотовилихинский район	223	территории общего пользования, предназначенные для образования земельных участков в целях размещения линейных объектов инженерной и транспортной инфраструктуры	резервирование земельного участка с кадастровым номером 59:01:4019087:1481 в соответствии со статьей 56.1 Земельного кодекса Российской Федерации для муниципальных нужд в целях строительства ул. Журналиста Дементьева в Мотовилихинском районе города Перми (альтернативный способ образования: путем раздела земельного участка с кадастровым номером 59:01:0000000:46823)
15	-	Пермский край, г. Пермь, Мотовилихинский район	1696	территории общего пользования, предназначенные для образования земельных участков в целях размещения линейных объектов инженерной и транспортной инфраструктуры	образование из земель, находящихся в государственной или муниципальной собственности

1	2	3	4	5	6
16	-	Пермский край, г. Пермь, Мотовилихинский район	11782	территории общего пользования, предназначенные для образования земельных участков в целях размещения линейных объектов инженерной и транспортной инфраструктуры	резервирование земельного участка в соответствии со статьей 56.1 Земельного кодекса Российской Федерации для Журналиста Дементьева в Мотовилихинском районе города Перми, образование путем раздела земельного участка с кадастровым номером 59:01:0000000:87066 (альтернативный способ образования: путем раздела земельного участка с кадастровым номером 59:01:0000000:46823)
17	-	Пермский край, г. Пермь, Мотовилихинский район	1027	территории общего пользования, предназначенные для образования земельных участков в целях размещения линейных объектов инженерной и транспортной инфраструктуры	резервирование земельного участка с кадастровым номером 59:01:4019087:1482 в соответствии со статьей 56.1 Земельного кодекса Российской Федерации для муниципальных нужд в целях строительства ул. Журналиста Дементьева в Мотовилихинском районе города Перми (альтернативный способ образования: путем раздела земельного участка с кадастровым номером 59:01:0000000:46823)
18	-	Пермский край, г. Пермь, Мотовилихинский район	222	территории общего пользования, предназначенные для образования земельных участков в целях размещения линейных объектов инженерной и транспортной инфраструктуры	резервирование земельного участка с кадастровым номером 59:01:4019087:1479 в соответствии со статьей 56.1 Земельного кодекса Российской Федерации для муниципальных нужд в целях строительства ул. Журналиста Дементьева в Мотовилихинском районе города Перми (альтернативный способ образования: путем раздела земельного участка с кадастровым номером 59:01:0000000:46823)
19	-	Пермский край, г. Пермь, Мотовилихинский район	1029	территории общего пользования, предназначенные для образования земельных участков в целях размещения линейных объектов инженерной и транспортной инфраструктуры	резервирование земельного участка с кадастровым номером 59:01:4019087:1480 в соответствии со статьей 56.1 Земельного кодекса Российской Федерации для муниципальных нужд в целях строительства ул. Журналиста Дементьева в Мотовилихинском районе города Перми (альтернативный способ образования: путем раздела земельного участка с кадастровым номером 59:01:0000000:46823)
20	-	Пермский край, г. Пермь, Мотовилихинский район	220	территории общего пользования, предназначенные для образования земельных участков в целях размещения линейных объектов инженерной и транспортной инфраструктуры	резервирование земельного участка с кадастровым номером 59:01:4019087:1477 в соответствии со статьей 56.1 Земельного кодекса Российской Федерации для муниципальных нужд в целях строительства ул. Журналиста Дементьева в Мотовилихинском районе города Перми (альтернативный способ образования: путем раздела земельного участка с кадастровым номером 59:01:0000000:46823)



1	2	3	4	5	6
21	-	Пермский край, г. Пермь, Мотовилихинский район	1031	территории общего пользования, предназначенные для образования земельных участков в целях размещения линейных объектов инженерной и транспортной инфраструктуры	резервирование земельного участка с кадастровым номером 59:01:4019087:1478 в соответствии со статьей 56.1 Земельного кодекса Российской Федерации для муниципальных нужд в целях строительства ул. Журналиста Дементьева в Мотовилихинском районе города Перми (альтернативный способ образования: путем раздела земельного участка с кадастровым номером 59:01:0000000:46823)
22	-	Пермский край, г. Пермь, Мотовилихинский район	134	территории общего пользования, предназначенные для образования земельных участков в целях размещения линейных объектов инженерной и транспортной инфраструктуры	резервирование земельного участка в соответствии со статьей 56.1 Земельного кодекса Российской Федерации для муниципальных нужд в целях строительства ул. Журналиста Дементьева в Мотовилихинском районе города Перми, образование путем раздела земельного участка с кадастровым номером 59:01:4019087:1475 (альтернативный способ образования: путем раздела земельного участка с кадастровым номером 59:01:0000000:46823)
23	-	Пермский край, г. Пермь, Мотовилихинский район	786	территории общего пользования, предназначенные для образования земельных участков в целях размещения линейных объектов инженерной и транспортной инфраструктуры	резервирование земельного участка в соответствии со статьей 56.1 Земельного кодекса Российской Федерации для муниципальных нужд в целях строительства ул. Журналиста Дементьева в Мотовилихинском районе города Перми, образование путем раздела земельного участка с кадастровым номером 59:01:4019087:1476 (альтернативный способ образования: путем раздела земельного участка с кадастровым номером 59:01:0000000:46823)
24	-	Пермский край, г. Пермь, Мотовилихинский район	126	территории общего пользования, предназначенные для образования земельных участков в целях размещения линейных объектов инженерной и транспортной инфраструктуры	образование из земель, находящихся в государственной или муниципальной собственности
25	-	Пермский край, г. Пермь, Мотовилихинский район	909	территории общего пользования, предназначенные для образования земельных участков в целях размещения линейных объектов инженерной и транспортной инфраструктуры	резервирование земельного участка в соответствии со статьей 56.1 Земельного кодекса Российской Федерации для муниципальных нужд в целях строительства ул. Журналиста Дементьева в Мотовилихинском районе города Перми, образование путем раздела земельного участка с кадастровым номером 59:01:0000000:87066 (альтернативный способ образования: путем раздела земельного участка с кадастровым номером 59:01:0000000:46823)

1	2	3	4	5	6
26	-	Пермский край, г. Пермь, Мотовилихинский район	85	территории общего пользования, предназначенные для образования земельных участков в целях размещения линейных объектов инженерной и транспортной инфраструктуры	резервирование земельного участка в соответствии со статьей 56.1 Земельного кодекса Российской Федерации для муниципальных нужд в целях строительства ул. Журналиста Дементьева в Мотовилихинском районе города Перми, образование путем раздела земельного участка с кадастровым номером 59:01:4019087:1475 (альтернативный способ образования: путем раздела земельного участка с кадастровым номером 59:01:0000000:46823)
27	-	Пермский край, г. Пермь, Мотовилихинский район	246	территории общего пользования, предназначенные для образования земельных участков в целях размещения линейных объектов инженерной и транспортной инфраструктуры	резервирование земельного участка в соответствии со статьей 56.1 Земельного кодекса Российской Федерации для муниципальных нужд в целях строительства ул. Журналиста Дементьева в Мотовилихинском районе города Перми, образование путем раздела земельного участка с кадастровым номером 59:01:4019087:1476 (альтернативный способ образования: путем раздела земельного участка с кадастровым номером 59:01:0000000:46823)
28	-	Пермский край, г. Пермь, Мотовилихинский район	562	территории общего пользования, предназначенные для образования земельных участков в целях размещения линейных объектов инженерной и транспортной инфраструктуры	резервирование земельного участка в соответствии со статьей 56.1 Земельного кодекса Российской Федерации для муниципальных нужд в целях строительства ул. Журналиста Дементьева в Мотовилихинском районе города Перми, образование путем раздела земельного участка с кадастровым номером 59:01:0000000:87067 (альтернативный способ образования: путем раздела земельного участка с кадастровым номером 59:01:0000000:46823)
29	-	Пермский край, г. Пермь, Мотовилихинский район	9	территории общего пользования, предназначенные для образования земельных участков в целях размещения линейных объектов инженерной и транспортной инфраструктуры	резервирование земельного участка в соответствии со статьей 56.1 Земельного кодекса Российской Федерации для муниципальных нужд в целях строительства ул. Журналиста Дементьева в Мотовилихинском районе города Перми, образование путем раздела земельного участка с кадастровым номером 59:01:0000000:47302 с сохранением исходного земельного участка в измененных границах
30	-	Пермский край, г. Пермь, Мотовилихинский район	1	территории общего пользования, предназначенные для образования земельных участков в целях размещения линейных объектов инженерной и транспортной инфраструктуры	образование из земель, находящихся в государственной или муниципальной собственности

1	2	3	4	5	6
31	-	Пермский край, г. Пермь, Мотовилихинский район	138	территории общего пользования, предназначенные для образования земельных участков в целях размещения линейных объектов инженерной и транспортной инфраструктуры	образование из земель, находящихся в государственной или муниципальной собственности
32	-	Пермский край, г. Пермь, Мотовилихинский район	191	территории общего пользования, предназначенные для образования земельных участков в целях размещения линейных объектов инженерной и транспортной инфраструктуры	резервирование земельного участка с кадастровым номером 59:01:0000000:87023 в соответствии со статьей 56.1 Земельного кодекса Российской Федерации для муниципальных нужд в целях строительства ул. Журналиста Дементьева в Мотовилихинском районе города Перми (альтернативный способ образования: путем раздела земельного участка с кадастровым номером 59:01:0000000:46823)
33	-	Пермский край, г. Пермь, Мотовилихинский район	957	территории общего пользования, предназначенные для образования земельных участков в целях размещения линейных объектов инженерной и транспортной инфраструктуры	резервирование земельного участка с кадастровым номером 59:01:0000000:87024 в соответствии со статьей 56.1 Земельного кодекса Российской Федерации для муниципальных нужд в целях строительства ул. Журналиста Дементьева в Мотовилихинском районе города Перми (альтернативный способ образования: путем раздела земельного участка с кадастровым номером 59:01:0000000:46823)
34	-	Пермский край, г. Пермь, Мотовилихинский район	195	территории общего пользования, предназначенные для образования земельных участков в целях размещения линейных объектов инженерной и транспортной инфраструктуры	резервирование земельного участка с кадастровым номером 59:01:4019247:169 в соответствии со статьей 56.1 Земельного кодекса Российской Федерации для муниципальных нужд в целях строительства ул. Журналиста Дементьева в Мотовилихинском районе города Перми (альтернативный способ образования: путем раздела земельного участка с кадастровым номером 59:01:0000000:46823)
35	-	Пермский край, г. Пермь, Мотовилихинский район	953	территории общего пользования, предназначенные для образования земельных участков в целях размещения линейных объектов инженерной и транспортной инфраструктуры	резервирование земельного участка с кадастровым номером 59:01:4019247:170 в соответствии со статьей 56.1 Земельного кодекса Российской Федерации для муниципальных нужд в целях строительства ул. Журналиста Дементьева в Мотовилихинском районе города Перми (альтернативный способ образования: путем раздела земельного участка с кадастровым номером 59:01:0000000:46823)
36	-	Пермский край, г. Пермь, Мотовилихинский район	200	территории общего пользования, предназначенные для образования земельных участков в целях размещения линейных объектов инженерной и транспортной инфраструктуры	резервирование земельного участка с кадастровым номером 59:01:4019247:171 в соответствии со статьей 56.1 Земельного кодекса Российской Федерации для муниципальных нужд в целях строительства ул. Журналиста Дементьева в Мотовилихинском районе города Перми (альтернативный способ образования: путем раздела земельного участка с кадастровым номером 59:01:0000000:46823)

1	2	3	4	5	6
37	-	Пермский край, г. Пермь, Мотовилихинский район	948	территории общего пользования, предназначенные для образования земельных участков в целях размещения линейных объектов инженерной и транспортной инфраструктуры	резервирование земельного участка с кадастровым номером 59:01:4019247:172 в соответствии со статьей 56.1 Земельного кодекса Российской Федерации для муниципальных нужд в целях строительства ул. Журналиста Дементьева в Мотовилихинском районе города Перми (альтернативный способ образования: путем раздела земельного участка с кадастровым номером 59:01:0000000:46823)
38	-	Пермский край, г. Пермь, Мотовилихинский район	1348	территории общего пользования, предназначенные для образования земельных участков в целях размещения линейных объектов инженерной и транспортной инфраструктуры	образование из земель, находящихся в государственной или муниципальной собственности
39	-	Пермский край, г. Пермь, Мотовилихинский район	9981	территории общего пользования, предназначенные для образования земельных участков в целях размещения линейных объектов инженерной и транспортной инфраструктуры	резервирование земельного участка в соответствии со статьей 56.1 Земельного кодекса Российской Федерации для муниципальных нужд в целях строительства ул. Журналиста Дементьева в Мотовилихинском районе города Перми, образование путем раздела земельного участка с кадастровым номером 59:01:0000000:87066 (альтернативный способ образования: путем раздела земельного участка с кадастровым номером 59:01:0000000:46823)
40	-	Пермский край, г. Пермь, Мотовилихинский район	205	территории общего пользования, предназначенные для образования земельных участков в целях размещения линейных объектов инженерной и транспортной инфраструктуры	резервирование земельного участка с кадастровым номером 59:01:4019247:173 в соответствии со статьей 56.1 Земельного кодекса Российской Федерации для муниципальных нужд в целях строительства ул. Журналиста Дементьева в Мотовилихинском районе города Перми (альтернативный способ образования: путем раздела земельного участка с кадастровым номером 59:01:0000000:46823)
41	-	Пермский край, г. Пермь, Мотовилихинский район	943	территории общего пользования, предназначенные для образования земельных участков в целях размещения линейных объектов инженерной и транспортной инфраструктуры	резервирование земельного участка с кадастровым номером 59:01:4019247:174 в соответствии со статьей 56.1 Земельного кодекса Российской Федерации для муниципальных нужд в целях строительства ул. Журналиста Дементьева в Мотовилихинском районе города Перми (альтернативный способ образования: путем раздела земельного участка с кадастровым номером 59:01:0000000:46823)

1	2	3	4	5	6
42	-	Пермский край, г. Пермь, Мотовилихинский район	1024	территории общего пользования, предназначенные для образования земельных участков в целях размещения линейных объектов инженерной и транспортной инфраструктуры	резервирование земельного участка в соответствии со статьей 56.1 Земельного кодекса Российской Федерации для муниципальных нужд в целях строительства ул. Журналиста Дементьева в Мотовилихинском районе города Перми, образование путем раздела земельного участка с кадастровым номером 59:01:0000000:87067 (альтернативный способ образования: путем раздела земельного участка с кадастровым номером 59:01:0000000:46823)
43	-	Пермский край, г. Пермь, Мотовилихинский район	398	территории общего пользования, предназначенные для образования земельных участков в целях размещения линейных объектов инженерной и транспортной инфраструктуры	резервирование земельного участка в соответствии со статьей 56.1 Земельного кодекса Российской Федерации для муниципальных нужд в целях строительства ул. Журналиста Дементьева в Мотовилихинском районе города Перми, образование путем раздела земельного участка с кадастровым номером 59:01:0000000:47302 с сохранением исходного земельного участка в измененных границах
44	-	Пермский край, г. Пермь, Мотовилихинский район	99	территории общего пользования, предназначенные для образования земельных участков в целях размещения линейных объектов инженерной и транспортной инфраструктуры	образование из земель, находящихся в государственной или муниципальной собственности
45	-	Пермский край, г. Пермь, Мотовилихинский район	109	территории общего пользования, предназначенные для образования земельных участков в целях размещения линейных объектов инженерной и транспортной инфраструктуры	резервирование земельного участка в соответствии со статьей 56.1 Земельного кодекса Российской Федерации для муниципальных нужд в целях строительства ул. Журналиста Дементьева в Мотовилихинском районе города Перми, образование путем раздела земельного участка с кадастровым номером 59:01:4019247:184
46	-	Пермский край, г. Пермь, Мотовилихинский район	1346	индивидуальное жилищное строительство	образование путем раздела земельного участка с кадастровым номером 59:01:4019247:184
47	-	Пермский край, г. Пермь, Мотовилихинский район	84	территории общего пользования, предназначенные для образования земельных участков в целях размещения линейных объектов инженерной и транспортной инфраструктуры	резервирование земельного участка в соответствии со статьей 56.1 Земельного кодекса Российской Федерации для муниципальных нужд в целях строительства ул. Журналиста Дементьева в Мотовилихинском районе города Перми, образование путем раздела земельного участка с кадастровым номером 59:01:4019247:183
48	-	Пермский край, г. Пермь, Мотовилихинский район	1039	индивидуальное жилищное строительство	образование путем раздела земельного участка с кадастровым номером 59:01:4019247:183

1	2	3	4	5	6
49	-	Пермский край, г. Пермь, Мотовилихинский район	210	территории общего пользования, предназначенные для образования земельных участков в целях размещения линейных объектов инженерной и транспортной инфраструктуры	резервирование земельного участка с кадастровым номером 59:01:4019247:175 в соответствии со статьей 56.1 Земельного кодекса Российской Федерации для муниципальных нужд в целях строительства ул. Журналиста Дементьева в Мотовилихинском районе города Перми (альтернативный способ образования: путем раздела земельного участка с кадастровым номером 59:01:0000000:46823)
50	-	Пермский край, г. Пермь, Мотовилихинский район	938	территории общего пользования, предназначенные для образования земельных участков в целях размещения линейных объектов инженерной и транспортной инфраструктуры	резервирование земельного участка с кадастровым номером 59:01:4019247:176 в соответствии со статьей 56.1 Земельного кодекса Российской Федерации для муниципальных нужд в целях строительства ул. Журналиста Дементьева в Мотовилихинском районе города Перми (альтернативный способ образования: путем раздела земельного участка с кадастровым номером 59:01:0000000:46823)
51	-	Пермский край, г. Пермь, Мотовилихинский район	215	территории общего пользования, предназначенные для образования земельных участков в целях размещения линейных объектов инженерной и транспортной инфраструктуры	резервирование земельного участка с кадастровым номером 59:01:4019247:177 в соответствии со статьей 56.1 Земельного кодекса Российской Федерации для муниципальных нужд в целях строительства ул. Журналиста Дементьева в Мотовилихинском районе города Перми (альтернативный способ образования: путем раздела земельного участка с кадастровым номером 59:01:0000000:46823)
52	-	Пермский край, г. Пермь, Мотовилихинский район	934	территории общего пользования, предназначенные для образования земельных участков в целях размещения линейных объектов инженерной и транспортной инфраструктуры	резервирование земельного участка с кадастровым номером 59:01:4019247:178 в соответствии со статьей 56.1 Земельного кодекса Российской Федерации для муниципальных нужд в целях строительства ул. Журналиста Дементьева в Мотовилихинском районе города Перми (альтернативный способ образования: путем раздела земельного участка с кадастровым номером 59:01:0000000:46823)
53	-	Пермский край, г. Пермь, Мотовилихинский район	220	территории общего пользования, предназначенные для образования земельных участков в целях размещения линейных объектов инженерной и транспортной инфраструктуры	резервирование земельного участка с кадастровым номером 59:01:4019247:179 в соответствии со статьей 56.1 Земельного кодекса Российской Федерации для муниципальных нужд в целях строительства ул. Журналиста Дементьева в Мотовилихинском районе города Перми (альтернативный способ образования: путем раздела земельного участка с кадастровым номером 59:01:0000000:46823)

1	2	3	4	5	6
54	-	Пермский край, г. Пермь, Мотовилихинский район	929	территории общего пользования, предназначенные для образования земельных участков в целях размещения линейных объектов инженерной и транспортной инфраструктуры	резервирование земельного участка с кадастровым номером 59:01:4019247:180 в соответствии со статьей 56.1 Земельного кодекса Российской Федерации для муниципальных нужд в целях строительства ул. Журналиста Дементьева в Мотовилихинском районе города Перми (альтернативный способ образования: путем раздела земельного участка с кадастровым номером 59:01:0000000:46823)
55	-	Пермский край, г. Пермь, Мотовилихинский район	224	территории общего пользования, предназначенные для образования земельных участков в целях размещения линейных объектов инженерной и транспортной инфраструктуры	резервирование земельного участка с кадастровым номером 59:01:4019247:181 в соответствии со статьей 56.1 Земельного кодекса Российской Федерации для муниципальных нужд в целях строительства ул. Журналиста Дементьева в Мотовилихинском районе города Перми (альтернативный способ образования: путем раздела земельного участка с кадастровым номером 59:01:0000000:46823)
56	-	Пермский край, г. Пермь, Мотовилихинский район	924	территории общего пользования, предназначенные для образования земельных участков в целях размещения линейных объектов инженерной и транспортной инфраструктуры	резервирование земельного участка с кадастровым номером 59:01:4019247:182 в соответствии со статьей 56.1 Земельного кодекса Российской Федерации для муниципальных нужд в целях строительства ул. Журналиста Дементьева в Мотовилихинском районе города Перми (альтернативный способ образования: путем раздела земельного участка с кадастровым номером 59:01:0000000:46823)
57	-	Пермский край, г. Пермь, Мотовилихинский район	793	территории общего пользования, предназначенные для образования земельных участков в целях размещения линейных объектов инженерной и транспортной инфраструктуры	образование из земель, находящихся в государственной или муниципальной собственности
58	-	Пермский край, г. Пермь, Мотовилихинский район	192	территории общего пользования, предназначенные для образования земельных участков в целях размещения линейных объектов инженерной и транспортной инфраструктуры	образование из земель, находящихся в государственной или муниципальной собственности, после снятия с государственного кадастрового учета временного земельного участка с кадастровым номером 59:01:0000000:78838
59	-	Пермский край, г. Пермь, Мотовилихинский район	1081	территории общего пользования, предназначенные для образования земельных участков в целях размещения линейных объектов инженерной и транспортной инфраструктуры	резервирование земельного участка в соответствии со статьей 56.1 Земельного кодекса Российской Федерации для муниципальных нужд в целях строительства ул. Журналиста Дементьева в Мотовилихинском районе города Перми, образование путем раздела земельного участка с кадастровым номером 59:01:0000000:87066 (альтернативный способ образования: путем раздела земельного участка с кадастровым номером 59:01:0000000:46823)

1	2	3	4	5	6
60	-	Пермский край, г. Пермь, Мотовилихинский район	11	территории общего пользования, предназначенные для образования земельных участков в целях размещения линейных объектов инженерной и транспортной инфраструктуры	резервирование земельного участка в соответствии со статьей 56.1 Земельного кодекса Российской Федерации для муниципальных нужд в целях строительства ул. Журналиста Дементьева в Мотовилихинском районе города Перми, образование путем раздела земельного участка с кадастровым номером 59:01:0000000:87025 (альтернативный способ образования: путем раздела земельного участка с кадастровым номером 59:01:0000000:46823)
61	-	Пермский край, г. Пермь, Мотовилихинский район	822	территории общего пользования, предназначенные для образования земельных участков в целях размещения линейных объектов инженерной и транспортной инфраструктуры	резервирование земельного участка в соответствии со статьей 56.1 Земельного кодекса Российской Федерации для муниципальных нужд в целях строительства ул. Журналиста Дементьева в Мотовилихинском районе города Перми, образование путем раздела земельного участка с кадастровым номером 59:01:0000000:87067 (альтернативный способ образования: путем раздела земельного участка с кадастровым номером 59:01:0000000:46823)
62	-	Пермский край, г. Пермь, Мотовилихинский район	66	территории общего пользования, предназначенные для образования земельных участков в целях размещения линейных объектов инженерной и транспортной инфраструктуры	резервирование земельного участка в соответствии со статьей 56.1 Земельного кодекса Российской Федерации для муниципальных нужд в целях строительства ул. Журналиста Дементьева в Мотовилихинском районе города Перми, образование путем раздела земельного участка с кадастровым номером 59:01:0000000:87026 (альтернативный способ образования: путем раздела земельного участка с кадастровым номером 59:01:0000000:46823)
63	-	Пермский край, г. Пермь, Мотовилихинский район	158	территории общего пользования, предназначенные для образования земельных участков в целях размещения линейных объектов инженерной и транспортной инфраструктуры	образование из земель, находящихся в государственной или муниципальной собственности
64	-	Пермский край, г. Пермь, Мотовилихинский район	194	территории общего пользования, предназначенные для образования земельных участков в целях размещения линейных объектов инженерной и транспортной инфраструктуры	резервирование земельного участка в соответствии со статьей 56.1 Земельного кодекса Российской Федерации для муниципальных нужд в целях строительства ул. Журналиста Дементьева в Мотовилихинском районе города Перми, образование путем раздела земельного участка с кадастровым номером 59:01:0000000:87025 (альтернативный способ образования: путем раздела земельного участка с кадастровым номером 59:01:0000000:46823)



1	2	3	4	5	6
65	-	Пермский край, г. Пермь, Мотовилихинский район	929	территории общего пользования, предназначенные для образования земельных участков в целях размещения линейных объектов инженерной и транспортной инфраструктуры	резервирование земельного участка в соответствии со статьей 56.1 Земельного кодекса Российской Федерации для муниципальных нужд в целях строительства ул. Журналиста Дементьева в Мотовилихинском районе города Перми, образование путем раздела земельного участка с кадастровым номером 59:01:0000000:87026 (альтернативный способ образования: путем раздела земельного участка с кадастровым номером 59:01:0000000:46823)
66	-	Пермский край, г. Пермь, Мотовилихинский район	212	территории общего пользования, предназначенные для образования земельных участков в целях размещения линейных объектов инженерной и транспортной инфраструктуры	резервирование земельного участка с кадастровым номером 59:01:4019250:137 в соответствии со статьей 56.1 Земельного кодекса Российской Федерации для муниципальных нужд в целях строительства ул. Журналиста Дементьева в Мотовилихинском районе города Перми (альтернативный способ образования: путем раздела земельного участка с кадастровым номером 59:01:0000000:46823)
67	-	Пермский край, г. Пермь, Мотовилихинский район	989	территории общего пользования, предназначенные для образования земельных участков в целях размещения линейных объектов инженерной и транспортной инфраструктуры	резервирование земельного участка с кадастровым номером 59:01:4019250:138 в соответствии со статьей 56.1 Земельного кодекса Российской Федерации для муниципальных нужд в целях строительства ул. Журналиста Дементьева в Мотовилихинском районе города Перми (альтернативный способ образования: путем раздела земельного участка с кадастровым номером 59:01:0000000:46823)
68	-	Пермский край, г. Пермь, Мотовилихинский район	931	индивидуальное жилищное строительство	образование путем раздела земельного участка с кадастровым номером 59:01:4015002:193
69	-	Пермский край, г. Пермь, Мотовилихинский район	119	территории общего пользования, предназначенные для образования земельных участков в целях размещения линейных объектов инженерной и транспортной инфраструктуры	резервирование земельного участка в соответствии со статьей 56.1 Земельного кодекса Российской Федерации для муниципальных нужд в целях строительства ул. Журналиста Дементьева в Мотовилихинском районе города Перми, образование путем раздела земельного участка с кадастровым номером 59:01:4015002:193
70	-	Пермский край, г. Пермь, Мотовилихинский район	219	территории общего пользования, предназначенные для образования земельных участков в целях размещения линейных объектов инженерной и транспортной инфраструктуры	резервирование земельного участка с кадастровым номером 59:01:4019250:139 в соответствии со статьей 56.1 Земельного кодекса Российской Федерации для муниципальных нужд в целях строительства ул. Журналиста Дементьева в Мотовилихинском районе города Перми (альтернативный способ образования: путем раздела земельного участка с кадастровым номером 59:01:0000000:46823)

1	2	3	4	5	6
71	-	Пермский край, г. Пермь, Мотовилихинский район	982	территории общего пользования, предназначенные для образования земельных участков в целях размещения линейных объектов инженерной и транспортной инфраструктуры	резервирование земельного участка с кадастровым номером 59:01:4019250:140 в соответствии со статьей 56.1 Земельного кодекса Российской Федерации для муниципальных нужд в целях строительства ул. Журналиста Дементьева в Мотовилихинском районе города Перми (альтернативный способ образования: путем раздела земельного участка с кадастровым номером 59:01:0000000:46823)
72	-	Пермский край, г. Пермь, Мотовилихинский район	1998	территории общего пользования, предназначенные для образования земельных участков в целях размещения линейных объектов инженерной и транспортной инфраструктуры	образование из земель, находящихся в государственной или муниципальной собственности, после снятия с государственного кадастрового учета временного земельного участка с кадастровым номером 59:01:0000000:78838
73	-	Пермский край, г. Пермь, Мотовилихинский район	7280	территории общего пользования, предназначенные для образования земельных участков в целях размещения линейных объектов инженерной и транспортной инфраструктуры	резервирование земельного участка в соответствии со статьей 56.1 Земельного кодекса Российской Федерации для муниципальных нужд в целях строительства ул. Журналиста Дементьева в Мотовилихинском районе города Перми, образование путем раздела земельного участка с кадастровым номером 59:01:0000000:87066 (альтернативный способ образования: путем раздела земельного участка с кадастровым номером 59:01:0000000:46823)
74	-	Пермский край, г. Пермь, Мотовилихинский район	225	территории общего пользования, предназначенные для образования земельных участков в целях размещения линейных объектов инженерной и транспортной инфраструктуры	резервирование земельного участка с кадастровым номером 59:01:4019250:147 в соответствии со статьей 56.1 Земельного кодекса Российской Федерации для муниципальных нужд в целях строительства ул. Журналиста Дементьева в Мотовилихинском районе города Перми (альтернативный способ образования: путем раздела земельного участка с кадастровым номером 59:01:0000000:46823)
75	-	Пермский край, г. Пермь, Мотовилихинский район	975	территории общего пользования, предназначенные для образования земельных участков в целях размещения линейных объектов инженерной и транспортной инфраструктуры	резервирование земельного участка с кадастровым номером 59:01:4019250:148 в соответствии со статьей 56.1 Земельного кодекса Российской Федерации для муниципальных нужд в целях строительства ул. Журналиста Дементьева в Мотовилихинском районе города Перми (альтернативный способ образования: путем раздела земельного участка с кадастровым номером 59:01:0000000:46823)

1	2	3	4	5	6
76	-	Пермский край, г. Пермь, Мотовилихинский район	799	территории общего пользования, предназначенные для образования земельных участков в целях размещения линейных объектов инженерной и транспортной инфраструктуры	резервирование земельного участка в соответствии со статьей 56.1 Земельного кодекса Российской Федерации для муниципальных нужд в целях строительства ул. Журналиста Дементьева в Мотовилихинском районе города Перми, образование путем раздела земельного участка с кадастровым номером 59:01:0000000:87067 (альтернативный способ образования: путем раздела земельного участка с кадастровым номером 59:01:0000000:46823)
77	-	Пермский край, г. Пермь, Мотовилихинский район	1182	территории общего пользования, предназначенные для образования земельных участков в целях размещения линейных объектов инженерной и транспортной инфраструктуры	образование из земель, находящихся в государственной или муниципальной собственности
78	-	Пермский край, г. Пермь, Мотовилихинский район	232	территории общего пользования, предназначенные для образования земельных участков в целях размещения линейных объектов инженерной и транспортной инфраструктуры	резервирование земельного участка с кадастровым номером 59:01:4019250:145 в соответствии со статьей 56.1 Земельного кодекса Российской Федерации для муниципальных нужд в целях строительства ул. Журналиста Дементьева в Мотовилихинском районе города Перми (альтернативный способ образования: путем раздела земельного участка с кадастровым номером 59:01:0000000:46823)
79	-	Пермский край, г. Пермь, Мотовилихинский район	968	территории общего пользования, предназначенные для образования земельных участков в целях размещения линейных объектов инженерной и транспортной инфраструктуры	резервирование земельного участка с кадастровым номером 59:01:4019250:146 в соответствии со статьей 56.1 Земельного кодекса Российской Федерации для муниципальных нужд в целях строительства ул. Журналиста Дементьева в Мотовилихинском районе города Перми (альтернативный способ образования: путем раздела земельного участка с кадастровым номером 59:01:0000000:46823)
80	-	Пермский край, г. Пермь, Мотовилихинский район	239	территории общего пользования, предназначенные для образования земельных участков в целях размещения линейных объектов инженерной и транспортной инфраструктуры	резервирование земельного участка с кадастровым номером 59:01:4019250:143 в соответствии со статьей 56.1 Земельного кодекса Российской Федерации для муниципальных нужд в целях строительства ул. Журналиста Дементьева в Мотовилихинском районе города Перми (альтернативный способ образования: путем раздела земельного участка с кадастровым номером 59:01:0000000:46823)

1	2	3	4	5	6
81	-	Пермский край, г. Пермь, Мотовилихинский район	961	территории общего пользования, предназначенные для образования земельных участков в целях размещения линейных объектов инженерной и транспортной инфраструктуры	резервирование земельного участка с кадастровым номером 59:01:4019250:144 в соответствии со статьей 56.1 Земельного кодекса Российской Федерации для муниципальных нужд в целях строительства ул. Журналиста Дементьева в Мотовилихинском районе города Перми (альтернативный способ образования: путем раздела земельного участка с кадастровым номером 59:01:0000000:46823)
82	-	Пермский край, г. Пермь, Мотовилихинский район	216	территории общего пользования, предназначенные для образования земельных участков в целях размещения линейных объектов инженерной и транспортной инфраструктуры	резервирование земельного участка с кадастровым номером 59:01:4019250:141 в соответствии со статьей 56.1 Земельного кодекса Российской Федерации для муниципальных нужд в целях строительства ул. Журналиста Дементьева в Мотовилихинском районе города Перми (альтернативный способ образования: путем раздела земельного участка с кадастровым номером 59:01:0000000:46823)
83	-	Пермский край, г. Пермь, Мотовилихинский район	830	территории общего пользования, предназначенные для образования земельных участков в целях размещения линейных объектов инженерной и транспортной инфраструктуры	резервирование земельного участка с кадастровым номером 59:01:4019250:142 в соответствии со статьей 56.1 Земельного кодекса Российской Федерации для муниципальных нужд в целях строительства ул. Журналиста Дементьева в Мотовилихинском районе города Перми (альтернативный способ образования: путем раздела земельного участка с кадастровым номером 59:01:0000000:46823)
84	-	Пермский край, г. Пермь, Мотовилихинский район	142	территории общего пользования, предназначенные для образования земельных участков в целях размещения линейных объектов инженерной и транспортной инфраструктуры	резервирование земельного участка в соответствии со статьей 56.1 Земельного кодекса Российской Федерации для муниципальных нужд в целях строительства ул. Журналиста Дементьева в Мотовилихинском районе города Перми, образование путем раздела земельного участка с кадастровым номером 59:01:0000000:47302 с сохранением исходного земельного участка в измененных границах
85	-	Пермский край, г. Пермь, Мотовилихинский район	230	территории общего пользования, предназначенные для образования земельных участков в целях размещения линейных объектов инженерной и транспортной инфраструктуры	образование из земель, находящихся в государственной или муниципальной собственности

1	86	2	3	4	5	6
		-	Пермский край, г. Пермь, Мотовилихинский район	820	территории общего пользования, предназначенные для образования земельных участков в целях размещения линейных объектов инженерной и транспортной инфраструктуры	резервирование земельного участка в соответствии со статьей 56.1 Земельного кодекса Российской Федерации для муниципальных нужд в целях строительства ул. Журналиста Дементьева в Мотовилихинском районе города Перми, образование путем раздела земельного участка с кадастровым номером 59:01:0000000:87066 (альтернативный способ образования: путем раздела земельного участка с кадастровым номером 59:01:0000000:46823)
	87	-	Пермский край, г. Пермь, Мотовилихинский район	40	территории общего пользования, предназначенные для образования земельных участков в целях размещения линейных объектов инженерной и транспортной инфраструктуры	резервирование земельного участка в соответствии со статьей 56.1 Земельного кодекса Российской Федерации для муниципальных нужд в целях строительства ул. Журналиста Дементьева в Мотовилихинском районе города Перми, образование путем раздела земельного участка с кадастровым номером 59:01:4019253:168 (альтернативный способ образования: путем раздела земельного участка с кадастровым номером 59:01:0000000:46823)
	88	-	Пермский край, г. Пермь, Мотовилихинский район	569	территории общего пользования, предназначенные для образования земельных участков в целях размещения линейных объектов инженерной и транспортной инфраструктуры	резервирование земельного участка в соответствии со статьей 56.1 Земельного кодекса Российской Федерации для муниципальных нужд в целях строительства ул. Журналиста Дементьева в Мотовилихинском районе города Перми, образование путем раздела земельного участка с кадастровым номером 59:01:0000000:87067 (альтернативный способ образования: путем раздела земельного участка с кадастровым номером 59:01:0000000:46823)
	89	-	Пермский край, г. Пермь, Мотовилихинский район	235	территории общего пользования, предназначенные для образования земельных участков в целях размещения линейных объектов инженерной и транспортной инфраструктуры	резервирование земельного участка в соответствии со статьей 56.1 Земельного кодекса Российской Федерации для муниципальных нужд в целях строительства ул. Журналиста Дементьева в Мотовилихинском районе города Перми, образование путем раздела земельного участка с кадастровым номером 59:01:4019253:169 (альтернативный способ образования: путем раздела земельного участка с кадастровым номером 59:01:0000000:46823)
	90	-	Пермский край, г. Пермь, Мотовилихинский район	144	территории общего пользования, предназначенные для образования земельных участков в целях размещения линейных объектов инженерной и транспортной инфраструктуры	образование из земель, находящихся в государственной или муниципальной собственности

1	2	3	4	5	6
91	-	Пермский край, г. Пермь, Мотовилихинский район	792	индивидуальное жилищное строительство	образование путем раздела земельного участка с кадастровым номером 59:01:4015001:46
92	-	Пермский край, г. Пермь, Мотовилихинский район	118	территории общего пользования, предназначенные для образования земельных участков в целях размещения линейных объектов инженерной и транспортной инфраструктуры	резервирование земельного участка в соответствии со статьей 56.1 Земельного кодекса Российской Федерации для муниципальных нужд в целях строительства ул. Журналиста Дементьева в Мотовилихинском районе города Перми, образование путем раздела земельного участка с кадастровым номером 59:01:4015001:46
93	-	Пермский край, г. Пермь, Мотовилихинский район	512	индивидуальное жилищное строительство	образование путем раздела земельного участка с кадастровым номером 59:01:4015001:45
94	-	Пермский край, г. Пермь, Мотовилихинский район	18	территории общего пользования, предназначенные для образования земельных участков в целях размещения линейных объектов инженерной и транспортной инфраструктуры	резервирование земельного участка в соответствии со статьей 56.1 Земельного кодекса Российской Федерации для муниципальных нужд в целях строительства ул. Журналиста Дементьева в Мотовилихинском районе города Перми, образование путем раздела земельного участка с кадастровым номером 59:01:4015001:45
95	-	Пермский край, г. Пермь, Мотовилихинский район	1268	индивидуальное жилищное строительство	образование путем раздела земельного участка с кадастровым номером 59:01:4015001:5
96	-	Пермский край, г. Пермь, Мотовилихинский район	69	территории общего пользования, предназначенные для образования земельных участков в целях размещения линейных объектов инженерной и транспортной инфраструктуры	резервирование земельного участка в соответствии со статьей 56.1 Земельного кодекса Российской Федерации для муниципальных нужд в целях строительства ул. Журналиста Дементьева в Мотовилихинском районе города Перми, образование путем раздела земельного участка с кадастровым номером 59:01:4015001:5
97	-	Пермский край, г. Пермь, Мотовилихинский район	208	территории общего пользования, предназначенные для образования земельных участков в целях размещения линейных объектов инженерной и транспортной инфраструктуры	резервирование земельного участка в соответствии со статьей 56.1 Земельного кодекса Российской Федерации для муниципальных нужд в целях строительства ул. Журналиста Дементьева в Мотовилихинском районе города Перми, образование путем раздела земельного участка с кадастровым номером 59:01:4019253:168 (альтернативный способ образования: путем раздела земельного участка с кадастровым номером 59:01:0000000:46823)

1	2	3	4	5	6
98	-	Пермский край, г. Пермь, Мотовилихинский район	811	территории общего пользования, предназначенные для образования земельных участков в целях размещения линейных объектов инженерной и транспортной инфраструктуры	резервирование земельного участка в соответствии со статьей 56.1 Земельного кодекса Российской Федерации для муниципальных нужд в целях строительства ул. Журналиста Дементьева в Мотовилихинском районе города Перми, образование путем раздела земельного участка с кадастровым номером 59:01:4019253:169 (альтернативный способ образования: путем раздела земельного участка с кадастровым номером 59:01:0000000:46823)
99	-	Пермский край, г. Пермь, Мотовилихинский район	247	территории общего пользования, предназначенные для образования земельных участков в целях размещения линейных объектов инженерной и транспортной инфраструктуры	резервирование земельного участка с кадастровым номером 59:01:4019253:170 в соответствии со статьей 56.1 Земельного кодекса Российской Федерации для муниципальных нужд в целях строительства ул. Журналиста Дементьева в Мотовилихинском районе города Перми (альтернативный способ образования: путем раздела земельного участка с кадастровым номером 59:01:0000000:46823)
100	-	Пермский край, г. Пермь, Мотовилихинский район	972	территории общего пользования, предназначенные для образования земельных участков в целях размещения линейных объектов инженерной и транспортной инфраструктуры	резервирование земельного участка с кадастровым номером 59:01:4019253:171 в соответствии со статьей 56.1 Земельного кодекса Российской Федерации для муниципальных нужд в целях строительства ул. Журналиста Дементьева в Мотовилихинском районе города Перми (альтернативный способ образования: путем раздела земельного участка с кадастровым номером 59:01:0000000:46823)
101	-	Пермский край, г. Пермь, Мотовилихинский район	238	территории общего пользования, предназначенные для образования земельных участков в целях размещения линейных объектов инженерной и транспортной инфраструктуры	резервирование земельного участка с кадастровым номером 59:01:4019253:172 в соответствии со статьей 56.1 Земельного кодекса Российской Федерации для муниципальных нужд в целях строительства ул. Журналиста Дементьева в Мотовилихинском районе города Перми (альтернативный способ образования: путем раздела земельного участка с кадастровым номером 59:01:0000000:46823)
102	-	Пермский край, г. Пермь, Мотовилихинский район	919	территории общего пользования, предназначенные для образования земельных участков в целях размещения линейных объектов инженерной и транспортной инфраструктуры	резервирование земельного участка с кадастровым номером 59:01:4019253:173 в соответствии со статьей 56.1 Земельного кодекса Российской Федерации для муниципальных нужд в целях строительства ул. Журналиста Дементьева в Мотовилихинском районе города Перми (альтернативный способ образования: путем раздела земельного участка с кадастровым номером 59:01:0000000:46823)

1	2	3	4	5	6
103	-	Пермский край, г. Пермь, Мотовилихинский район	238	территории общего пользования, предназначенные для образования земельных участков в целях размещения линейных объектов инженерной и транспортной инфраструктуры	резервирование земельного участка с кадастровым номером 59:01:4019253:174 в соответствии со статьей 56.1 Земельного кодекса Российской Федерации для муниципальных нужд в целях строительства ул. Журналиста Дементьева в Мотовилихинском районе города Перми (альтернативный способ образования: путем раздела земельного участка с кадастровым номером 59:01:0000000:46823)
104	-	Пермский край, г. Пермь, Мотовилихинский район	920	территории общего пользования, предназначенные для образования земельных участков в целях размещения линейных объектов инженерной и транспортной инфраструктуры	резервирование земельного участка с кадастровым номером 59:01:4019253:175 в соответствии со статьей 56.1 Земельного кодекса Российской Федерации для муниципальных нужд в целях строительства ул. Журналиста Дементьева в Мотовилихинском районе города Перми (альтернативный способ образования: путем раздела земельного участка с кадастровым номером 59:01:0000000:46823)
105	-	Пермский край, г. Пермь, Мотовилихинский район	2603	территории общего пользования, предназначенные для образования земельных участков в целях размещения линейных объектов инженерной и транспортной инфраструктуры	образование из земель, находящихся в государственной или муниципальной собственности
106	-	Пермский край, г. Пермь, Мотовилихинский район	8916	территории общего пользования, предназначенные для образования земельных участков в целях размещения линейных объектов инженерной и транспортной инфраструктуры	резервирование земельного участка в соответствии со статьей 56.1 Земельного кодекса Российской Федерации для муниципальных нужд в целях строительства ул. Журналиста Дементьева в Мотовилихинском районе города Перми, образование путем раздела земельного участка с кадастровым номером 59:01:0000000:87066 (альтернативный способ образования: путем раздела земельного участка с кадастровым номером 59:01:0000000:46823)
107	-	Пермский край, г. Пермь, Мотовилихинский район	237	территории общего пользования, предназначенные для образования земельных участков в целях размещения линейных объектов инженерной и транспортной инфраструктуры	резервирование земельного участка с кадастровым номером 59:01:4019253:176 в соответствии со статьей 56.1 Земельного кодекса Российской Федерации для муниципальных нужд в целях строительства ул. Журналиста Дементьева в Мотовилихинском районе города Перми (альтернативный способ образования: путем раздела земельного участка с кадастровым номером 59:01:0000000:46823)



1	2	3	4	5	6
108	-	Пермский край, г. Пермь, Мотовилихинский район	921	территории общего пользования, предназначенные для образования земельных участков в целях размещения линейных объектов инженерной и транспортной инфраструктуры	резервирование земельного участка с кадастровым номером 59:01:4019253:177 в соответствии со статьей 56.1 Земельного кодекса Российской Федерации для муниципальных нужд в целях строительства ул. Журналиста Дементьева в Мотовилихинском районе города Перми (альтернативный способ образования: путем раздела земельного участка с кадастровым номером 59:01:0000000:46823)
109	-	Пермский край, г. Пермь, Мотовилихинский район	952	территории общего пользования, предназначенные для образования земельных участков в целях размещения линейных объектов инженерной и транспортной инфраструктуры	резервирование земельного участка в соответствии со статьей 56.1 Земельного кодекса Российской Федерации для муниципальных нужд в целях строительства ул. Журналиста Дементьева в Мотовилихинском районе города Перми, образование путем раздела земельного участка с кадастровым номером 59:01:0000000:87067 (альтернативный способ образования: путем раздела земельного участка с кадастровым номером 59:01:0000000:46823)
110	-	Пермский край, г. Пермь, Мотовилихинский район	1654	территории общего пользования, предназначенные для образования земельных участков в целях размещения линейных объектов инженерной и транспортной инфраструктуры	образование из земель, находящихся в государственной или муниципальной собственности
111	-	Пермский край, г. Пермь, Мотовилихинский район	237	территории общего пользования, предназначенные для образования земельных участков в целях размещения линейных объектов инженерной и транспортной инфраструктуры	резервирование земельного участка с кадастровым номером 59:01:4019253:178 в соответствии со статьей 56.1 Земельного кодекса Российской Федерации для муниципальных нужд в целях строительства ул. Журналиста Дементьева в Мотовилихинском районе города Перми (альтернативный способ образования: путем раздела земельного участка с кадастровым номером 59:01:0000000:46823)
112	-	Пермский край, г. Пермь, Мотовилихинский район	921	территории общего пользования, предназначенные для образования земельных участков в целях размещения линейных объектов инженерной и транспортной инфраструктуры	резервирование земельного участка с кадастровым номером 59:01:4019253:179 в соответствии со статьей 56.1 Земельного кодекса Российской Федерации для муниципальных нужд в целях строительства ул. Журналиста Дементьева в Мотовилихинском районе города Перми (альтернативный способ образования: путем раздела земельного участка с кадастровым номером 59:01:0000000:46823)

1	2	3	4	5	6
113	-	Пермский край, г. Пермь, Мотовилихинский район	236	территории общего пользования, предназначенные для образования земельных участков в целях размещения линейных объектов инженерной и транспортной инфраструктуры	резервирование земельного участка с кадастровым номером 59:01:4019253:180 в соответствии со статьей 56.1 Земельного кодекса Российской Федерации для муниципальных нужд в целях строительства ул. Журналиста Дементьева в Мотовилихинском районе города Перми (альтернативный способ образования: путем раздела земельного участка с кадастровым номером 59:01:0000000:46823)
114	-	Пермский край, г. Пермь, Мотовилихинский район	922	территории общего пользования, предназначенные для образования земельных участков в целях размещения линейных объектов инженерной и транспортной инфраструктуры	резервирование земельного участка с кадастровым номером 59:01:4019253:181 в соответствии со статьей 56.1 Земельного кодекса Российской Федерации для муниципальных нужд в целях строительства ул. Журналиста Дементьева в Мотовилихинском районе города Перми (альтернативный способ образования: путем раздела земельного участка с кадастровым номером 59:01:0000000:46823)
115	-	Пермский край, г. Пермь, Мотовилихинский район	235	территории общего пользования, предназначенные для образования земельных участков в целях размещения линейных объектов инженерной и транспортной инфраструктуры	резервирование земельного участка с кадастровым номером 59:01:4019253:182 в соответствии со статьей 56.1 Земельного кодекса Российской Федерации для муниципальных нужд в целях строительства ул. Журналиста Дементьева в Мотовилихинском районе города Перми (альтернативный способ образования: путем раздела земельного участка с кадастровым номером 59:01:0000000:46823)
116	-	Пермский край, г. Пермь, Мотовилихинский район	922	территории общего пользования, предназначенные для образования земельных участков в целях размещения линейных объектов инженерной и транспортной инфраструктуры	резервирование земельного участка с кадастровым номером 59:01:4019253:183 в соответствии со статьей 56.1 Земельного кодекса Российской Федерации для муниципальных нужд в целях строительства ул. Журналиста Дементьева в Мотовилихинском районе города Перми (альтернативный способ образования: путем раздела земельного участка с кадастровым номером 59:01:0000000:46823)
117	-	Пермский край, г. Пермь, Мотовилихинский район	235	территории общего пользования, предназначенные для образования земельных участков в целях размещения линейных объектов инженерной и транспортной инфраструктуры	резервирование земельного участка с кадастровым номером 59:01:4019253:184 в соответствии со статьей 56.1 Земельного кодекса Российской Федерации для муниципальных нужд в целях строительства ул. Журналиста Дементьева в Мотовилихинском районе города Перми (альтернативный способ образования: путем раздела земельного участка с кадастровым номером 59:01:0000000:46823)

1	2	3	4	5	6
118	-	Пермский край, г. Пермь, Мотовилихинский район	923	территории общего пользования, предназначенные для образования земельных участков в целях размещения линейных объектов инженерной и транспортной инфраструктуры	резервирование земельного участка с кадастровым номером 59:01:4019253:185 в соответствии со статьей 56.1 Земельного кодекса Российской Федерации для муниципальных нужд в целях строительства ул. Журналиста Дементьева в Мотовилихинском районе города Перми (альтернативный способ образования: путем раздела земельного участка с кадастровым номером 59:01:0000000:46823)
119	-	Пермский край, г. Пермь, Мотовилихинский район	131	территории общего пользования, предназначенные для образования земельных участков в целях размещения линейных объектов инженерной и транспортной инфраструктуры	образование из земель, находящихся в государственной или муниципальной собственности
120	-	Пермский край, г. Пермь, Мотовилихинский район	361	территории общего пользования, предназначенные для образования земельных участков в целях размещения линейных объектов инженерной и транспортной инфраструктуры	резервирование земельного участка в соответствии со статьей 56.1 Земельного кодекса Российской Федерации для муниципальных нужд в целях строительства ул. Журналиста Дементьева в Мотовилихинском районе города Перми, образование путем раздела земельного участка с кадастровым номером 59:01:0000000:87066 (альтернативный способ образования: путем раздела земельного участка с кадастровым номером 59:01:0000000:46823)
121	-	Пермский край, г. Пермь, Мотовилихинский район	738	территории общего пользования, предназначенные для образования земельных участков в целях размещения линейных объектов инженерной и транспортной инфраструктуры	резервирование земельного участка в соответствии со статьей 56.1 Земельного кодекса Российской Федерации для муниципальных нужд в целях строительства ул. Журналиста Дементьева в Мотовилихинском районе города Перми, образование путем раздела земельного участка с кадастровым номером 59:01:0000000:87068 (альтернативный способ образования: путем раздела земельного участка с кадастровым номером 59:01:0000000:46823)
122	-	Пермский край, г. Пермь, Мотовилихинский район	417	территории общего пользования, предназначенные для образования земельных участков в целях размещения линейных объектов инженерной и транспортной инфраструктуры	резервирование земельного участка в соответствии со статьей 56.1 Земельного кодекса Российской Федерации для муниципальных нужд в целях строительства ул. Журналиста Дементьева в Мотовилихинском районе города Перми, образование путем раздела земельного участка с кадастровым номером 59:01:0000000:87067 (альтернативный способ образования: путем раздела земельного участка с кадастровым номером 59:01:0000000:46823)

1	2	3	4	5	6
123	-	Пермский край, г. Пермь, Мотовилихинский район	48	территории общего пользования, предназначенные для образования земельных участков в целях размещения линейных объектов инженерной и транспортной инфраструктуры	резервирование земельного участка в соответствии со статьей 56.1 Земельного кодекса Российской Федерации для муниципальных нужд в целях строительства ул. Журналиста Дементьева в Мотовилихинском районе города Перми, образование путем раздела земельного участка с кадастровым номером 59:01:4019087:1491 (альтернативный способ образования: путем раздела земельного участка с кадастровым номером 59:01:0000000:46823)
124	-	Пермский край, г. Пермь, Мотовилихинский район	122	территории общего пользования, предназначенные для образования земельных участков в целях размещения линейных объектов инженерной и транспортной инфраструктуры	образование из земель, находящихся в государственной или муниципальной собственности
125	-	Пермский край, г. Пермь, Мотовилихинский район	1267	территории общего пользования, предназначенные для образования земельных участков в целях размещения линейных объектов инженерной и транспортной инфраструктуры	резервирование земельного участка в соответствии со статьей 56.1 Земельного кодекса Российской Федерации для муниципальных нужд в целях строительства ул. Журналиста Дементьева в Мотовилихинском районе города Перми, образование путем раздела земельного участка с кадастровым номером 59:01:4019087:1491 (альтернативный способ образования: путем раздела земельного участка с кадастровым номером 59:01:0000000:46823)
126	-	Пермский край, г. Пермь, Мотовилихинский район	1311	территории общего пользования, предназначенные для образования земельных участков в целях размещения линейных объектов инженерной и транспортной инфраструктуры	резервирование земельного участка с кадастровым номером 59:01:4019087:1492 в соответствии со статьей 56.1 Земельного кодекса Российской Федерации для муниципальных нужд в целях строительства ул. Журналиста Дементьева в Мотовилихинском районе города Перми (альтернативный способ образования: путем раздела земельного участка с кадастровым номером 59:01:0000000:46823)
127	-	Пермский край, г. Пермь, Мотовилихинский район	1307	территории общего пользования, предназначенные для образования земельных участков в целях размещения линейных объектов инженерной и транспортной инфраструктуры	резервирование земельного участка с кадастровым номером 59:01:4019087:1493 в соответствии со статьей 56.1 Земельного кодекса Российской Федерации для муниципальных нужд в целях строительства ул. Журналиста Дементьева в Мотовилихинском районе города Перми (альтернативный способ образования: путем раздела земельного участка с кадастровым номером 59:01:0000000:46823)

1	2	3	4	5	6
128	-	Пермский край, г. Пермь, Мотовилихинский район	7680	территории общего пользования, предназначенные для образования земельных участков в целях размещения линейных объектов инженерной и транспортной инфраструктуры	резервирование земельного участка в соответствии со статьей 56.1 Земельного кодекса Российской Федерации для муниципальных нужд в целях строительства ул. Журналиста Дементьева в Мотовилихинском районе города Перми, образование путем раздела земельного участка с кадастровым номером 59:01:0000000:87068 (альтернативный способ образования: путем раздела земельного участка с кадастровым номером 59:01:0000000:46823)
129	-	Пермский край, г. Пермь, Мотовилихинский район	1302	территории общего пользования, предназначенные для образования земельных участков в целях размещения линейных объектов инженерной и транспортной инфраструктуры	резервирование земельного участка с кадастровым номером 59:01:4019087:1494 в соответствии со статьей 56.1 Земельного кодекса Российской Федерации для муниципальных нужд в целях строительства ул. Журналиста Дементьева в Мотовилихинском районе города Перми (альтернативный способ образования: путем раздела земельного участка с кадастровым номером 59:01:0000000:46823)
130	-	Пермский край, г. Пермь, Мотовилихинский район	580	территории общего пользования, предназначенные для образования земельных участков в целях размещения линейных объектов инженерной и транспортной инфраструктуры	резервирование земельного участка в соответствии со статьей 56.1 Земельного кодекса Российской Федерации для муниципальных нужд в целях строительства ул. Журналиста Дементьева в Мотовилихинском районе города Перми, образование путем раздела земельного участка с кадастровым номером 59:01:0000000:87068 (альтернативный способ образования: путем раздела земельного участка с кадастровым номером 59:01:0000000:46823)
131	-	Пермский край, г. Пермь, Мотовилихинский район	1298	территории общего пользования, предназначенные для образования земельных участков в целях размещения линейных объектов инженерной и транспортной инфраструктуры	резервирование земельного участка с кадастровым номером 59:01:4019087:1495 в соответствии со статьей 56.1 Земельного кодекса Российской Федерации для муниципальных нужд в целях строительства ул. Журналиста Дементьева в Мотовилихинском районе города Перми (альтернативный способ образования: путем раздела земельного участка с кадастровым номером 59:01:0000000:46823)
132	-	Пермский край, г. Пермь, Мотовилихинский район	1	территории общего пользования, предназначенные для образования земельных участков в целях размещения линейных объектов инженерной и транспортной инфраструктуры	образование из земель, находящихся в государственной или муниципальной собственности

1	2	3	4	5	6
133	-	Пермский край, г. Пермь, Мотовилихинский район	1292	территории общего пользования, предназначенные для образования земельных участков в целях размещения линейных объектов инженерной и транспортной инфраструктуры	резервирование земельного участка с кадастровым номером 59:01:4019087:1496 в соответствии со статьей 56.1 Земельного кодекса Российской Федерации для муниципальных нужд в целях строительства ул. Журналиста Дементьева в Мотовилихинском районе города Перми (альтернативный способ образования: путем раздела земельного участка с кадастровым номером 59:01:0000000:46823)
134	-	Пермский край, г. Пермь, Мотовилихинский район	3453	территории общего пользования, предназначенные для образования земельных участков в целях размещения линейных объектов инженерной и транспортной инфраструктуры	образование из земель, находящихся в государственной или муниципальной собственности
135	-	Пермский край, г. Пермь, Мотовилихинский район	2746	территории общего пользования, предназначенные для образования земельных участков в целях размещения линейных объектов инженерной и транспортной инфраструктуры	образование из земель, находящихся в государственной или муниципальной собственности
136	-	Пермский край, г. Пермь, Мотовилихинский район	31378	2 этап образования земельных участков территории общего пользования, предназначенные для образования земельных участков в целях размещения линейных объектов инженерной и транспортной инфраструктуры	образование путем объединения земельных участков с № 2, 3, 4, 5, 6, 7, 8, 9, 10, 11, 12, 13, 14, 15, 16, 17, 18, 19, 20, 21, 22, 23 (образованных в 1 этапе)
137	-	Пермский край, г. Пермь, Мотовилихинский район	2075	территории общего пользования, предназначенные для образования земельных участков в целях размещения линейных объектов инженерной и транспортной инфраструктуры	образование путем объединения земельных участков с № 24, 25, 26, 27, 28, 29, 30, 31 (образованных в 1 этапе)
138	-	Пермский край, г. Пермь, Мотовилихинский район	23023	территории общего пользования, предназначенные для образования земельных участков в целях размещения линейных объектов инженерной и транспортной инфраструктуры	образование путем объединения земельных участков с № 32, 33, 34, 35, 36, 37, 38, 39, 40, 41, 42, 43, 44, 45, 47, 49, 50, 51, 52, 53, 54, 55, 56, 57 (образованных в 1 этапе)

1	2	3	4	5	6
139	-	Пермский край, г. Пермь, Мотовилихинский район	2331	территории общего пользования, предназначенные для образования земельных участков в целях размещения линейных объектов инженерной и транспортной инфраструктуры	образование путем объединения земельных участков с № 58, 59, 60, 61, 62, 63 (образованных в I этапе)
140	-	Пермский край, г. Пермь, Мотовилихинский район	19692	территории общего пользования, предназначенные для образования земельных участков в целях размещения линейных объектов инженерной и транспортной инфраструктуры	образование путем объединения земельных участков с № 64, 65, 66, 67, 69, 70, 71, 72, 73, 74, 75, 76, 77, 78, 79, 80, 81, 82, 83, 84 (образованных в I этапе)
141	-	Пермский край, г. Пермь, Мотовилихинский район	2038	территории общего пользования, предназначенные для образования земельных участков в целях размещения линейных объектов инженерной и транспортной инфраструктуры	образование путем объединения земельных участков с № 85, 86, 87, 88, 89, 90 (образованных в I этапе)
142	-	Пермский край, г. Пермь, Мотовилихинский район	24674	территории общего пользования, предназначенные для образования земельных участков в целях размещения линейных объектов инженерной и транспортной инфраструктуры	образование путем объединения земельных участков с № 92, 94, 96, 97, 98, 99, 100, 101, 102, 103, 104, 105, 106, 107, 108, 109, 110, 111, 112, 113, 114, 115, 116, 117, 118 (образованных в I этапе)
143	-	Пермский край, г. Пермь, Мотовилихинский район	1817	территории общего пользования, предназначенные для образования земельных участков в целях размещения линейных объектов инженерной и транспортной инфраструктуры	образование путем объединения земельных участков с № 119, 120, 121, 122, 123, 124 (образованных в I этапе)
144	-	Пермский край, г. Пермь, Мотовилихинский район	19491	территории общего пользования, предназначенные для образования земельных участков в целях размещения линейных объектов инженерной и транспортной инфраструктуры	образование путем объединения земельных участков с № 125, 126, 127, 128, 129, 130, 131, 132, 133, 134 (образованных в I этапе)

Экспликация земельных участков, подлежащих резервированию и изъятию  
для государственных или муниципальных нужд

№	Условный номер на плане фактического землепользования	Кадастровый номер земельного участка	Адрес земельного участка	Землепользователь	Вид права	Вид разрешенного использования	Цель резервирования и изъятия	Площадь земельного участка, кв. м	Площадь резервированной (или) изымаемой части, кв. м
1	2	3	4	5	6	7	8	9	10
1	0000:87065	59:01:0000000:87065	Пермский край, г. Пермь, Мотовилихинский район	-	право не определено	озеленение	строительство ул. Журналиста Дементьева в Мотовилихинском районе города Перми	6356	5147
2	0000:87067	59:01:0000000:87067	Пермский край, г. Пермь, Мотовилихинский район	-	право не определено	блокированная жилая застройка	строительство ул. Журналиста Дементьева в Мотовилихинском районе города Перми	6393	6393
3	9087:1489	59:01:4019087:1489	Пермский край, г. Пермь, Мотовилихинский район	-	постоянное (бессрочное) пользование	площадки для отдыха с элементами озеленения	строительство ул. Журналиста Дементьева в Мотовилихинском районе города Перми	229	229
4	9087:1490	59:01:4019087:1490	Пермский край, г. Пермь, Мотовилихинский район	-	постоянное (бессрочное) пользование	индивидуальное жилищное строительство	строительство ул. Журналиста Дементьева в Мотовилихинском районе города Перми	1021	1021
5	9087:1487	59:01:4019087:1487	Пермский край, г. Пермь, Мотовилихинский район	-	постоянное (бессрочное) пользование	площадки для отдыха с элементами озеленения	строительство ул. Журналиста Дементьева в Мотовилихинском районе города Перми	227	227
6	9087:1488	59:01:4019087:1488	Пермский край, г. Пермь, Мотовилихинский район	-	постоянное (бессрочное) пользование	индивидуальное жилищное строительство	строительство ул. Журналиста Дементьева в Мотовилихинском районе города Перми	1022	1022
7	9087:1485	59:01:4019087:1485	Пермский край, г. Пермь, Мотовилихинский район	-	постоянное (бессрочное) пользование	площадки для отдыха с элементами озеленения	строительство ул. Журналиста Дементьева в Мотовилихинском районе города Перми	226	226



1	2	3	4	5	6	7	8	9	10
8	9087:1486	59:01:4019087:1486	Пермский край, г. Пермь, Мотовилихинский район	-	постоянное (бесспорное) пользование	индивидуальное жилищное строительство	строительство ул. Журналиста Дементьева в Мотовилихинском районе города Перми	1024	1024
9	9087:1483	59:01:4019087:1483	Пермский край, г. Пермь, Мотовилихинский район	-	постоянное (бесспорное) пользование	площадки для отдыха с элементами озеленения	строительство ул. Журналиста Дементьева в Мотовилихинском районе города Перми	224	224
10	9087:1484	59:01:4019087:1484	Пермский край, г. Пермь, Мотовилихинский район	-	постоянное (бесспорное) пользование	индивидуальное жилищное строительство	строительство ул. Журналиста Дементьева в Мотовилихинском районе города Перми	1026	1026
11	9087:1481	59:01:4019087:1481	Пермский край, г. Пермь, Мотовилихинский район	-	постоянное (бесспорное) пользование	площадки для отдыха с элементами озеленения	строительство ул. Журналиста Дементьева в Мотовилихинском районе города Перми	223	223
12	9087:1482	59:01:4019087:1482	Пермский край, г. Пермь, Мотовилихинский район	-	постоянное (бесспорное) пользование	индивидуальное жилищное строительство	строительство ул. Журналиста Дементьева в Мотовилихинском районе города Перми	1027	1027
13	9087:1479	59:01:4019087:1479	Пермский край, г. Пермь, Мотовилихинский район	-	постоянное (бесспорное) пользование	площадки для отдыха с элементами озеленения	строительство ул. Журналиста Дементьева в Мотовилихинском районе города Перми	222	222
14	9087:1480	59:01:4019087:1480	Пермский край, г. Пермь, Мотовилихинский район	-	постоянное (бесспорное) пользование	индивидуальное жилищное строительство	строительство ул. Журналиста Дементьева в Мотовилихинском районе города Перми	1029	1029
15	9087:1477	59:01:4019087:1477	Пермский край, г. Пермь, Мотовилихинский район	-	постоянное (бесспорное) пользование	площадки для отдыха с элементами озеленения	строительство ул. Журналиста Дементьева в Мотовилихинском районе города Перми	220	220
16	9087:1478	59:01:4019087:1478	Пермский край, г. Пермь, Мотовилихинский район	-	постоянное (бесспорное) пользование	индивидуальное жилищное строительство	строительство ул. Журналиста Дементьева в Мотовилихинском районе города Перми	1031	1031
17	9087:1475	59:01:4019087:1475	Пермский край, г. Пермь, Мотовилихинский район	-	постоянное (бесспорное) пользование	площадки для отдыха с элементами озеленения	строительство ул. Журналиста Дементьева в Мотовилихинском районе города Перми	219	219

1	2	3	4	5	6	7	8	9	10
18	9087:1476	59:01:4019087:1476	Пермский край, г. Пермь, Мотовилихинский район	-	постоянное (бесспорное) пользование	индивидуальное жилищное строительство	строительство ул. Журналиста Дементьева в Мотовилихинском районе города Перми	1033	1033
19	0000:87023	59:01:0000000:87023	Пермский край, г. Пермь, Мотовилихинский район	-	постоянное (бесспорное) пользование	площадки для отдыха с элементами озеленения	строительство ул. Журналиста Дементьева в Мотовилихинском районе города Перми	191	191
20	0000:87024	59:01:0000000:87024	Пермский край, г. Пермь, Мотовилихинский район	-	постоянное (бесспорное) пользование	индивидуальное жилищное строительство	строительство ул. Журналиста Дементьева в Мотовилихинском районе города Перми	957	957
21	9247:169	59:01:4019247:169	Пермский край, г. Пермь, Мотовилихинский район	-	постоянное (бесспорное) пользование	площадки для отдыха с элементами озеленения	строительство ул. Журналиста Дементьева в Мотовилихинском районе города Перми	195	195
22	9247:170	59:01:4019247:170	Пермский край, г. Пермь, Мотовилихинский район	-	постоянное (бесспорное) пользование	индивидуальное жилищное строительство	строительство ул. Журналиста Дементьева в Мотовилихинском районе города Перми	953	953
23	9247:171	59:01:4019247:171	Пермский край, г. Пермь, Мотовилихинский район	-	постоянное (бесспорное) пользование	площадки для отдыха с элементами озеленения	строительство ул. Журналиста Дементьева в Мотовилихинском районе города Перми	200	200
24	9247:172	59:01:4019247:172	Пермский край, г. Пермь, Мотовилихинский район	-	постоянное (бесспорное) пользование	индивидуальное жилищное строительство	строительство ул. Журналиста Дементьева в Мотовилихинском районе города Перми	948	948
25	9247:173	59:01:4019247:173	Пермский край, г. Пермь, Мотовилихинский район	-	постоянное (бесспорное) пользование	площадки для отдыха с элементами озеленения	строительство ул. Журналиста Дементьева в Мотовилихинском районе города Перми	205	205
26	9247:174	59:01:4019247:174	Пермский край, г. Пермь, Мотовилихинский район	-	постоянное (бесспорное) пользование	индивидуальное жилищное строительство	строительство ул. Журналиста Дементьева в Мотовилихинском районе города Перми	943	943
27	9247:175	59:01:4019247:175	Пермский край, г. Пермь, Мотовилихинский район	-	постоянное (бесспорное) пользование	площадки для отдыха с элементами озеленения	строительство ул. Журналиста Дементьева в Мотовилихинском районе города Перми	210	210

1	2	3	4	5	6	7	8	9	10
28	9247:176	59:01:4019247:176	Пермский край, г. Пермь, Мотовилихинский район	-	постоянное (бесспорное) пользование	индивидуальное жилищное строительство	строительство ул. Журналиста Дементьева в Мотовилихинском районе города Перми	938	938
29	9247:177	59:01:4019247:177	Пермский край, г. Пермь, Мотовилихинский район	-	постоянное (бесспорное) пользование	площадки для отдыха с элементами озеленения	строительство ул. Журналиста Дементьева в Мотовилихинском районе города Перми	215	215
30	9247:178	59:01:4019247:178	Пермский край, г. Пермь, Мотовилихинский район	-	постоянное (бесспорное) пользование	индивидуальное жилищное строительство	строительство ул. Журналиста Дементьева в Мотовилихинском районе города Перми	934	934
31	9247:179	59:01:4019247:179	Пермский край, г. Пермь, Мотовилихинский район	-	постоянное (бесспорное) пользование	площадки для отдыха с элементами озеленения	строительство ул. Журналиста Дементьева в Мотовилихинском районе города Перми	220	220
32	9247:180	59:01:4019247:180	Пермский край, г. Пермь, Мотовилихинский район	-	постоянное (бесспорное) пользование	индивидуальное жилищное строительство	строительство ул. Журналиста Дементьева в Мотовилихинском районе города Перми	929	929
33	9247:181	59:01:4019247:181	Пермский край, г. Пермь, Мотовилихинский район	-	постоянное (бесспорное) пользование	площадки для отдыха с элементами озеленения	строительство ул. Журналиста Дементьева в Мотовилихинском районе города Перми	224	224
34	9247:182	59:01:4019247:182	Пермский край, г. Пермь, Мотовилихинский район	-	постоянное (бесспорное) пользование	индивидуальное жилищное строительство	строительство ул. Журналиста Дементьева в Мотовилихинском районе города Перми	924	924
35	0000:87025	59:01:0000000:87025	Пермский край, г. Пермь, Мотовилихинский район	-	постоянное (бесспорное) пользование	площадки для отдыха с элементами озеленения	строительство ул. Журналиста Дементьева в Мотовилихинском районе города Перми	205	205
36	0000:87026	59:01:0000000:87026	Пермский край, г. Пермь, Мотовилихинский район	-	постоянное (бесспорное) пользование	индивидуальное жилищное строительство	строительство ул. Журналиста Дементьева в Мотовилихинском районе города Перми	995	995
37	9250:137	59:01:4019250:137	Пермский край, г. Пермь, Мотовилихинский район	-	постоянное (бесспорное) пользование	площадки для отдыха с элементами озеленения	строительство ул. Журналиста Дементьева в Мотовилихинском районе города Перми	212	212

1	2	3	4	5	6	7	8	9	10
38	9250:138	59:01:4019250:138	Пермский край, г. Пермь, Мотовилихинский район	-	постоянное (бесспорное) пользование	индивидуальное жилищное строительство	строительство ул. Журналиста Дементьева в Мотовилихинском районе города Перми	989	989
39	9250:139	59:01:4019250:139	Пермский край, г. Пермь, Мотовилихинский район	-	постоянное (бесспорное) пользование	площадки для отдыха с элементами озеленения	строительство ул. Журналиста Дементьева в Мотовилихинском районе города Перми	219	219
40	9250:140	59:01:4019250:140	Пермский край, г. Пермь, Мотовилихинский район	-	постоянное (бесспорное) пользование	индивидуальное жилищное строительство	строительство ул. Журналиста Дементьева в Мотовилихинском районе города Перми	982	982
41	9250:141	59:01:4019250:141	Пермский край, г. Пермь, Мотовилихинский район	-	постоянное (бесспорное) пользование	площадки для отдыха с элементами озеленения	строительство ул. Журналиста Дементьева в Мотовилихинском районе города Перми	216	216
42	9250:142	59:01:4019250:142	Пермский край, г. Пермь, Мотовилихинский район	-	постоянное (бесспорное) пользование	индивидуальное жилищное строительство	строительство ул. Журналиста Дементьева в Мотовилихинском районе города Перми	830	830
43	9250:143	59:01:4019250:143	Пермский край, г. Пермь, Мотовилихинский район	-	постоянное (бесспорное) пользование	площадки для отдыха с элементами озеленения	строительство ул. Журналиста Дементьева в Мотовилихинском районе города Перми	239	239
44	9250:144	59:01:4019250:144	Пермский край, г. Пермь, Мотовилихинский район	-	постоянное (бесспорное) пользование	индивидуальное жилищное строительство	строительство ул. Журналиста Дементьева в Мотовилихинском районе города Перми	961	961
45	9250:145	59:01:4019250:145	Пермский край, г. Пермь, Мотовилихинский район	-	постоянное (бесспорное) пользование	площадки для отдыха с элементами озеленения	строительство ул. Журналиста Дементьева в Мотовилихинском районе города Перми	232	232
46	9250:146	59:01:4019250:146	Пермский край, г. Пермь, Мотовилихинский район	-	постоянное (бесспорное) пользование	индивидуальное жилищное строительство	строительство ул. Журналиста Дементьева в Мотовилихинском районе города Перми	968	968
47	9250:147	59:01:4019250:147	Пермский край, г. Пермь, Мотовилихинский район	-	постоянное (бесспорное) пользование	площадки для отдыха с элементами озеленения	строительство ул. Журналиста Дементьева в Мотовилихинском районе города Перми	225	225

1	2	3	4	5	6	7	8	9	10
48	9250:148	59:01:4019250:148	Пермский край, г. Пермь, Мотовилихинский район	-	постоянное (бесспорное) пользование	индивидуальное жилищное строительство	строительство ул. Журналиста Дементьева в Мотовилихинском районе города Перми	975	975
49	9253:168	59:01:4019253:168	Пермский край, г. Пермь, Мотовилихинский район	-	постоянное (бесспорное) пользование	площадки для отдыха с элементами озеленения	строительство ул. Журналиста Дементьева в Мотовилихинском районе города Перми	247	247
50	9253:169	59:01:4019253:169	Пермский край, г. Пермь, Мотовилихинский район	-	постоянное (бесспорное) пользование	индивидуальное жилищное строительство	строительство ул. Журналиста Дементьева в Мотовилихинском районе города Перми	1046	1046
51	9253:170	59:01:4019253:170	Пермский край, г. Пермь, Мотовилихинский район	-	постоянное (бесспорное) пользование	площадки для отдыха с элементами озеленения	строительство ул. Журналиста Дементьева в Мотовилихинском районе города Перми	247	247
52	9253:171	59:01:4019253:171	Пермский край, г. Пермь, Мотовилихинский район	-	постоянное (бесспорное) пользование	индивидуальное жилищное строительство	строительство ул. Журналиста Дементьева в Мотовилихинском районе города Перми	972	972
53	9253:172	59:01:4019253:172	Пермский край, г. Пермь, Мотовилихинский район	-	постоянное (бесспорное) пользование	площадки для отдыха с элементами озеленения	строительство ул. Журналиста Дементьева в Мотовилихинском районе города Перми	238	238
54	9253:173	59:01:4019253:173	Пермский край, г. Пермь, Мотовилихинский район	-	постоянное (бесспорное) пользование	индивидуальное жилищное строительство	строительство ул. Журналиста Дементьева в Мотовилихинском районе города Перми	919	919
55	9253:174	59:01:4019253:174	Пермский край, г. Пермь, Мотовилихинский район	-	постоянное (бесспорное) пользование	площадки для отдыха с элементами озеленения	строительство ул. Журналиста Дементьева в Мотовилихинском районе города Перми	238	238
56	9253:175	59:01:4019253:175	Пермский край, г. Пермь, Мотовилихинский район	-	постоянное (бесспорное) пользование	индивидуальное жилищное строительство	строительство ул. Журналиста Дементьева в Мотовилихинском районе города Перми	920	920
57	9253:176	59:01:4019253:176	Пермский край, г. Пермь, Мотовилихинский район	-	постоянное (бесспорное) пользование	площадки для отдыха с элементами озеленения	строительство ул. Журналиста Дементьева в Мотовилихинском районе города Перми	237	237

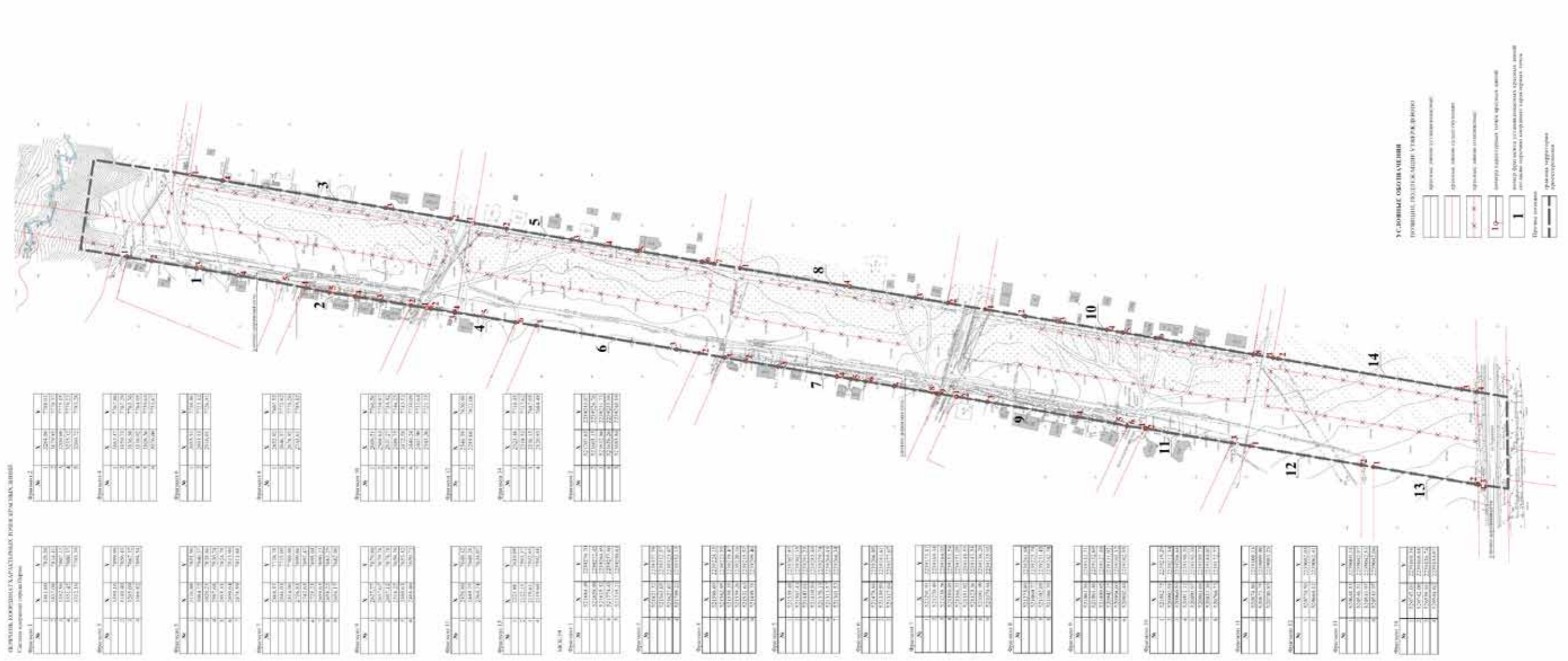
1	2	3	4	5	6	7	8	9	10
58	9253:177	59:01:4019253:177	Пермский край, г. Пермь, Мотовилихинский район	-	постоянное (бесспорное) пользование	индивидуальное жилищное строительство	строительство ул. Журналиста Дементьева в Мотовилихинском районе города Перми	921	921
59	9253:178	59:01:4019253:178	Пермский край, г. Пермь, Мотовилихинский район	-	постоянное (бесспорное) пользование	площадки для отдыха с элементами озеленения	строительство ул. Журналиста Дементьева в Мотовилихинском районе города Перми	237	237
60	9253:179	59:01:4019253:179	Пермский край, г. Пермь, Мотовилихинский район	-	постоянное (бесспорное) пользование	индивидуальное жилищное строительство	строительство ул. Журналиста Дементьева в Мотовилихинском районе города Перми	921	921
61	9253:180	59:01:4019253:180	Пермский край, г. Пермь, Мотовилихинский район	-	постоянное (бесспорное) пользование	площадки для отдыха с элементами озеленения	строительство ул. Журналиста Дементьева в Мотовилихинском районе города Перми	236	236
62	9253:181	59:01:4019253:181	Пермский край, г. Пермь, Мотовилихинский район	-	постоянное (бесспорное) пользование	индивидуальное жилищное строительство	строительство ул. Журналиста Дементьева в Мотовилихинском районе города Перми	922	922
63	9253:182	59:01:4019253:182	Пермский край, г. Пермь, Мотовилихинский район	-	постоянное (бесспорное) пользование	площадки для отдыха с элементами озеленения	строительство ул. Журналиста Дементьева в Мотовилихинском районе города Перми	235	235
64	9253:183	59:01:4019253:183	Пермский край, г. Пермь, Мотовилихинский район	-	постоянное (бесспорное) пользование	индивидуальное жилищное строительство	строительство ул. Журналиста Дементьева в Мотовилихинском районе города Перми	922	922
65	9253:184	59:01:4019253:184	Пермский край, г. Пермь, Мотовилихинский район	-	постоянное (бесспорное) пользование	площадки для отдыха с элементами озеленения	строительство ул. Журналиста Дементьева в Мотовилихинском районе города Перми	235	235
66	9253:185	59:01:4019253:185	Пермский край, г. Пермь, Мотовилихинский район	-	постоянное (бесспорное) пользование	индивидуальное жилищное строительство	строительство ул. Журналиста Дементьева в Мотовилихинском районе города Перми	923	923
67	9087:1491	59:01:4019087:1491	Пермский край, г. Пермь, Мотовилихинский район	-	постоянное (бесспорное) пользование	индивидуальное жилищное строительство	строительство ул. Журналиста Дементьева в Мотовилихинском районе города Перми	1316	1316

1	2	3	4	5	6	7	8	9	10
68	9087:1492	59:01:4019087:1492	Пермский край, г. Пермь, Мотовилихинский район	-	постоянное (бессрочное) пользование	индивидуальное жилищное строительство	строительство ул. Журналиста Дементьева в Мотовилихинском районе города Перми	1311	1311
69	9087:1493	59:01:4019087:1493	Пермский край, г. Пермь, Мотовилихинский район	-	постоянное (бессрочное) пользование	индивидуальное жилищное строительство	строительство ул. Журналиста Дементьева в Мотовилихинском районе города Перми	1307	1307
70	9087:1494	59:01:4019087:1494	Пермский край, г. Пермь, Мотовилихинский район	-	постоянное (бессрочное) пользование	индивидуальное жилищное строительство	строительство ул. Журналиста Дементьева в Мотовилихинском районе города Перми	1302	1302
71	9087:1495	59:01:4019087:1495	Пермский край, г. Пермь, Мотовилихинский район	-	постоянное (бессрочное) пользование	индивидуальное жилищное строительство	строительство ул. Журналиста Дементьева в Мотовилихинском районе города Перми	1298	1298
72	9087:1496	59:01:4019087:1496	Пермский край, г. Пермь, Мотовилихинский район	-	постоянное (бессрочное) пользование	индивидуальное жилищное строительство	строительство ул. Журналиста Дементьева в Мотовилихинском районе города Перми	1292	1292
73	0000:87068	59:01:0000000:87068	Пермский край, г. Пермь, Мотовилихинский район	-	право не определено	луга, пастбища, сенокосы	строительство ул. Журналиста Дементьева в Мотовилихинском районе города Перми	9001	9001
74	0000:47302	59:01:0000000:47302	Пермский край, г. Пермь, Мотовилихинский район, жилой район Запруд	общество с ограниченной ответственностью «Энергосервис Звездного», ИНН 5904146972	аренда с 06.09.2013 по 02.06.2018	для размещения воздушных линий электропередачи	строительство ул. Журналиста Дементьева в Мотовилихинском районе города Перми	13042	1009
75	9247:183	59:01:4019247:183	Пермский край, г. Пермь, Мотовилихинский район, ул. Журналиста Дементьева	Мякишева Лариса Игоревна	собственность	индивидуальное жилищное строительство	строительство ул. Журналиста Дементьева в Мотовилихинском районе города Перми	1123	84

1	2	3	4	5	6	7	8	9	10
76	9247:184	59:01:4019247:184	Пермский край, г. Пермь, Мотовилихинский район, ул. Журналиста Дементьева	Мякишев Виктор Владимирович	собствен- ность	индивидуальное жилищное стро- ительство	строительство ул. Журналиста Дементьева в Мотовилихинском районе города Перми	1455	109
77	5002:193	59:01:4015002:193	Пермский край, г. Пермь, Мотовилихинский район, ул. Журналиста Дементьева	Вахрушев Борис Геннадьевич	собствен- ность	индивидуальное жилищное стро- ительство	строительство ул. Журналиста Дементьева в Мотовилихинском районе города Перми	1051	119
78	5001:46	59:01:4015001:46	Пермский край, г. Пермь, Мотовилихинский район, ул. Журналиста Дементьева, 107	Пайдаркин Александр Николаевич; Пайдаркина Гульмира Телягеновна	совместная собствен- ность	для строитель- ства индивиду- ального жилого дома	строительство ул. Журналиста Дементьева в Мотовилихинском районе города Перми	911	118
79	5001:45	59:01:4015001:45	Пермский край, г. Пермь, Мотовилихинский район, ул. Журналиста Дементьева, 107а	Пайдаркин Николай Александрови- ч	собствен- ность	для строитель- ства индивиду- ального жилого дома	строительство ул. Журналиста Дементьева в Мотовилихинском районе города Перми	530	18
80	5001:5	59:01:4015001:5	Пермский край, г. Пермь, Мотовилихинский район, ул. Журналиста Дементьева, 105	Пайдаркина Валентина Андреевна	собствен- ность	для строитель- ства индивиду- ального жилого дома	строительство ул. Журналиста Дементьева в Мотовилихинском районе города Перми	1320	69
81	0000:87066	59:01:0000000:87066	Пермский край, г. Пермь, Мотовилихинский район	-	право не определено	блокированная жилая застройка	строительство ул. Журналиста Дементьева в Мотовилихинском районе города Перми	41128	41128
82	0000:46823	59:01:0000000:46823	Пермский край, г. Пермь, Мотовилихинский район, Совхоз «Мотовилихинский»	-	право не определено	для пашни, се- нокоса, пастбищ	строительство ул. Журналиста Дементьева в Мотовилихинском районе города Перми	108757	107549



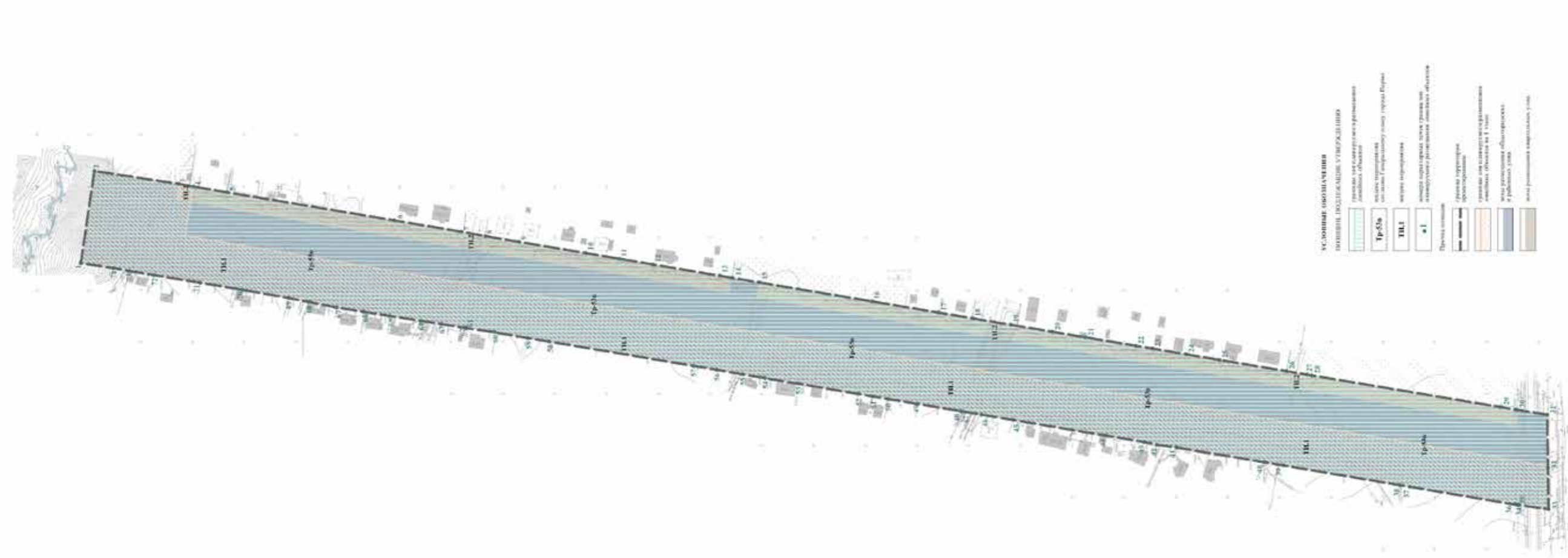
КАСОВЫЕ ЛИШКИ  
ИЗЪЯТИЕ



ВЕРХНИЕ ПОРЯДКИ РАЦИОНАЛЬНЫХ ПОРЯДКОВ РАБОТЫ

№	В	Н	В	Н
1	100.00	70.00	100.00	70.00
2	100.00	70.00	100.00	70.00
3	100.00	70.00	100.00	70.00
4	100.00	70.00	100.00	70.00
5	100.00	70.00	100.00	70.00
6	100.00	70.00	100.00	70.00
7	100.00	70.00	100.00	70.00
8	100.00	70.00	100.00	70.00
9	100.00	70.00	100.00	70.00
10	100.00	70.00	100.00	70.00
11	100.00	70.00	100.00	70.00
12	100.00	70.00	100.00	70.00
13	100.00	70.00	100.00	70.00
14	100.00	70.00	100.00	70.00

ПРОЕКТ ПЛАНИРОВОЧНО-ТЕРРИТОРИАЛЬНОГО КОМПЛЕКСА ДЕНЕЖНО-КОММУНАЛЬНОГО РАЙОНА ГОРОДА ПЕРМЬ

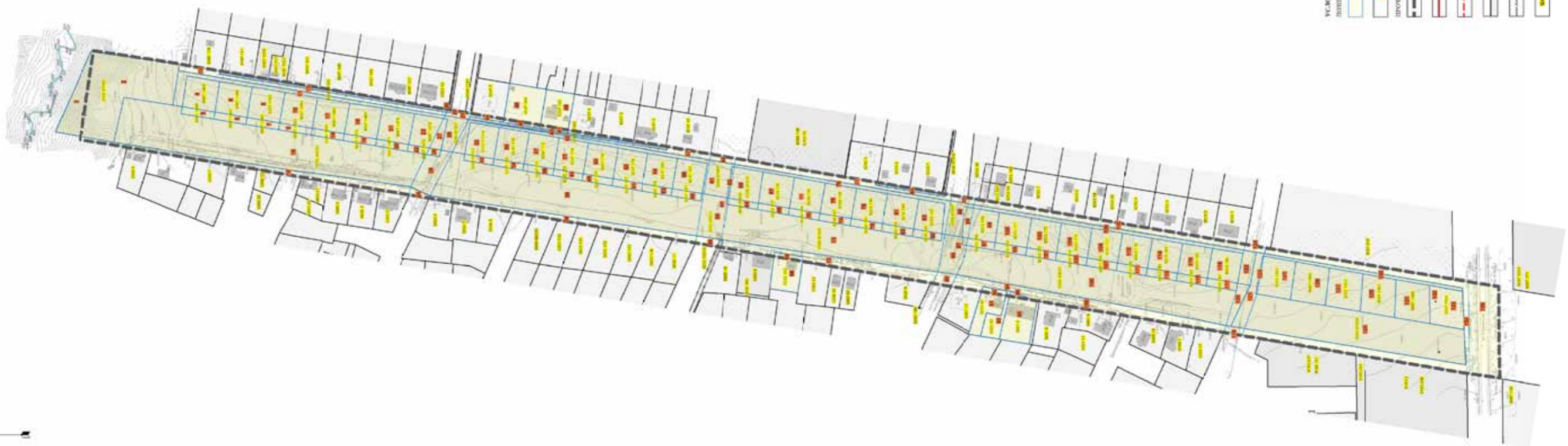


ПРОЕКТ ПЛАНИРОВОЧНО-ТЕРРИТОРИАЛЬНОГО КОМПЛЕКСА ДЕНЕЖНО-КОММУНАЛЬНОГО РАЙОНА ГОРОДА ПЕРМЬ

ОБЪЕКТ

ОБРАЗУЕМЫЕ И ИЗМЕНЯЕМЫЕ ЗЕМЕЛЬНЫЕ УЧАСТКИ  
ЧЕРТЕЖ 1 ЛИСТ 1

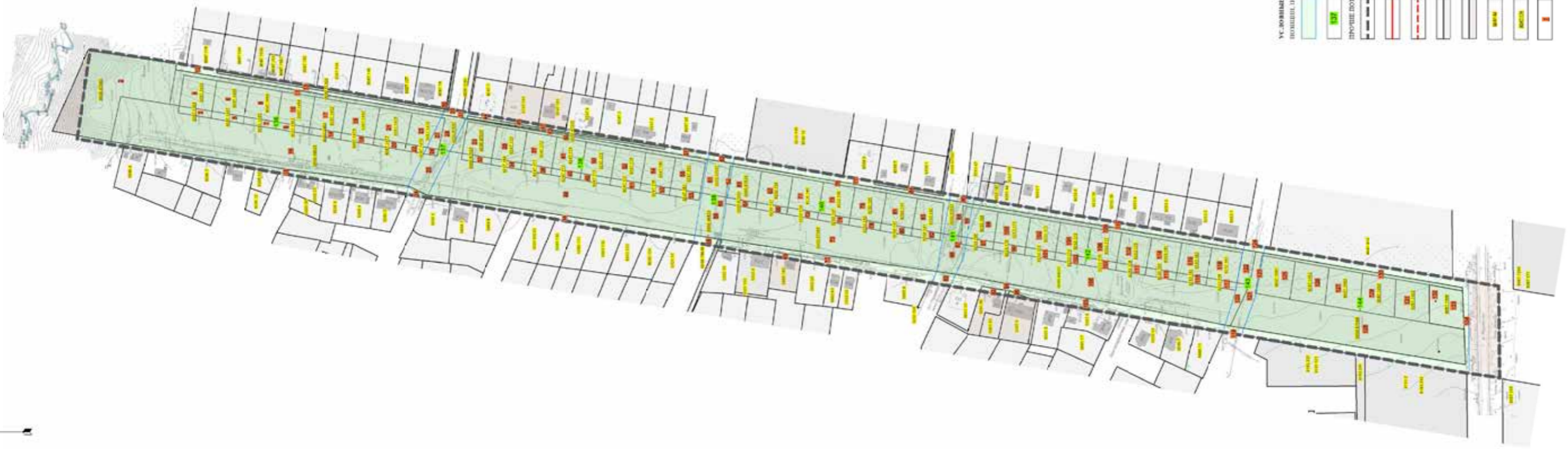
1 ЖАЛО ОБРАЗУЕМЫЕ ЗЕМЕЛЬНЫЕ УЧАСТКИ



- УСЛОВНЫЕ ОБОЗНАЧЕНИЯ**
- ПОЗИЦИИ ПОДЛЕЖАЩИЕ УТВЕРЖДЕНИЮ
    - границы образуемых и изменяемых земельных участков на 1 листе
    - границы образуемых или изменяемых земельных участков на 1 листе
  - ПРОЧИЕ ПОЗИЦИИ
    - границы существующих земель
    - границы земель
    - линии отступа от красных линий и иных ограничений зон (в том числе размещения объектов, строительство которых запрещено) в границах существующих земельных участков
    - границы существующих земельных участков
    - границы существующих земельных участков
    - условный номер существующего земельного участка на территории кадастровой территории

ОБРАЗУЕМЫЕ И ИЗМЕНЯЕМЫЕ ЧЕЧЕЛЫЕ УЧАСТКИ  
ЧЕРТЕЖ 1. ЛИСТ 2

2-ЭТАП ОБРАЗОВАНИЯ ЧЕЧЕЛЫХ УЧАСТКОВ



**УСЛОВНЫЕ ОБОЗНАЧЕНИЯ**

ПОЗИЦИИ ПОДЪЕЗДАШЕ УЛИЦАЖИШНО  
ПРИМЕРЫ ОБРАЗОВАНИЯ И ИЗМЕНЕНИЯ  
ЧЕЧЕЛЫХ УЧАСТКОВ НА 2-ЭТАПЕ

Участки, образуемые для комплексного  
застройки участка на 1-м этапе

**ПРОЧИЕ ПОЗИЦИИ**

границы зон комплексного развития

Красные линии

линии отступа от границ земель и иных объектов недвижимости  
(в том числе отступы от границ земельных участков)

границы зон комплексного развития

земельные участки, образованные на 1-м этапе

Участки, образуемые в границах зон комплексного развития  
участки, образуемые на территории зон комплексного развития

Участки, образуемые на территории зон комплексного развития

Участки, образуемые на территории зон комплексного развития

Участки, образуемые на территории зон комплексного развития

Участки, образуемые на территории зон комплексного развития

