РАЗДЕЛ ПЕРВЫЙ
ПРАВОВЫЕ АКТЫ

ПОСТАНОВЛЕНИЯ АДМИНИСТРАЦИИ ГОРОДА ПЕРМИ

АДМИНИСТРАЦИЯ ГОРОДА ПЕРМИ
ПОСТАНОВЛЕНИЕ

31.12.2020 № 1381

Об утверждении проекта документации по планировке территории 8 (в том числе, в части СТН часть В3, часть Г8, часть Е3, часть Ж2, И24, часть И27, часть И28, часть И30) в Орджоникидзевском, Мотовилихинском, Свердловском районах города Перми

На основании статей 8, 41,42, 43, 45, 46, 56, 57 Градостроительного кодекса Российской Федерации, статей 11, 33 Правил землепользования и застройки города Перми, утвержденных решением Пермской городской Думы от 26 июня 2007 г. № 143, с учетом протокола публичных слушаний по вопросам градостроительной деятельности от 21 декабря 2020 г. № 38-дпт, заключения о результатах публичных слушаний по вопросам градостроительной деятельности от 22 декабря 2020 г. № 40-дпт
администрация города Перми ПОСТАНОВЛЯЕТ:

1. Утвердить прилагаемые:

1.1. проект планировки территории 8 (в том числе, в части СТН часть В3, часть Г8, часть Е3, часть Ж2, И24, часть И27, часть И28, часть И30) в Орджоникидзевском, Мотовилихинском, Свердловском районах города Перми (далее – проект планировки территории);

1.2. проект межевания территории 8 (в том числе, в части СТН часть В3, часть Г8, часть Е3, часть Ж2, И24, часть И27, часть И28, часть И30) в Орджоникидзевском, Мотовилихинском, Свердловском районах города Перми (далее – проект межевания территории).

2. Признать утратившим силу проект детальной планировки жилого района «Гайва», разработанный институтом «Пермгражданпроект», утвержденный Решением исполнительного комитета Пермского городского Совета народных депутатов от 02 апреля 1986 г. № 231 «О проекте детальной планировки жилого района «Гайва».

3. Департаменту градостроительства и архитектуры администрации города Перми разместить настоящее постановление в информационной системе обеспечения градостроительной деятельности города Перми.

4. Функциональным и территориальным органам, функциональным подразделениям администрации города Перми в своей деятельности руководствоваться утвержденными проектом планировки территории и проектом межевания территории.

5. Настоящее постановление вступает в силу со дня официального опубликования в печатном средстве массовой информации «Официальный бюллетень органов местного самоуправления муниципального образования город Пермь».

6. Управлению по общим вопросам администрации города Перми обеспечить опубликование настоящего постановления в печатном средстве массовой информации «Официальный бюллетень органов местного самоуправления муниципального образования город Пермь».

7. Информационно-аналитическому управлению администрации города Перми обеспечить опубликование (обнародование) настоящего постановления на официальном сайте муниципального образования город Пермь в информационно-телекоммуникационной сети Интернет.

8. Контроль за исполнением настоящего постановления возложить на исполняющего обязанности заместителя главы администрации города Перми-начальника департамента земельных отношений администрации города Перми Раевскую Л.В.

Временно исполняющий полномочия
Главы города Перми А.Н. Дёмкин

УТВЕРЖДЕН
постановлением администрации
города Перми
от 31.12.2020 № 1381

ПРОЕКТ ПЛАНИРОВКИ
территории 8 (в том числе, в части СТН часть В3, часть Г8, часть Е3, часть Ж2, И24, часть И27, часть И28, часть И30) в Орджоникидзевском, Мотовилихинском, Свердловском районах города Перми

1. Фрагмент 1 Заозерье в Орджоникидзевском районе города Перми

1.1. Положения об очередности планируемого развития территории, содержащие этапы проектирования, строительства, реконструкции объектов капитального строительства жилого, производственного, общественно-делового и иного назначения и этапы строительства, реконструкции необходимых для функционирования таких объектов и обеспечения жизнедеятельности граждан объектов коммунальной, транспортной, социальной инфраструктур, в том числе объектов, включенных в программы комплексного развития систем коммунальной инфраструктуры, программы комплексного развития транспортной инфраструктуры, программы комплексного развития социальной инфраструктуры (в том числе, в части СТН часть И27 в Орджоникидзевском районе города Перми)

1.1.1. Подготовка проектов планировки территории осуществляется для выделения элементов планировочной структуры, установления границ территорий общего пользования, границ зон планируемого размещения объектов капитального строительства, определения характеристик и очередности планируемого развития территории.

1.1.2. Мероприятия по реализации проекта планировки территории, в том числе очередность планируемого развития территории и этапы проектирования, строительства, реконструкции объектов капитального строительства жилого, производственного, общественно-делового и иного назначения и этапы строительства, реконструкции необходимых для функционирования таких объектов и обеспечения жизнедеятельности граждан объектов коммунальной, транспортной, социальной инфраструктур в отношении территории планировочного района не предусмотрены.

1.2. Положение о характеристиках планируемого развития территории, в том числе о плотности и параметрах застройки территории (в пределах, установленных градостроительным регламентом), о характеристиках объектов капитального строительства жилого, производственного, общественно-делового и иного назначения и необходимых для функционирования таких объектов и обеспечения жизнедеятельности граждан объектов коммунальной, транспортной, социальной инфраструктур, в том числе объектов, включенных в программы комплексного развития систем коммунальной инфраструктуры, программы комплексного развития транспортной инфраструктуры, программы комплексного развития социальной инфраструктуры и необходимых для развития территории в границах элемента планировочной структуры

1.2.1. Элементы планировочной структуры (далее – ЭПС) представлены в таблице 1 и на чертеже 2. Границы существующих и планируемых элементов планировочной структуры.

Таблица 1

Индекс	Наименование ЭПС	Площадь, га	Характеристика и параметры планируемого развития ЭПС
1.1	квартал, в том числе в границах проектирования	0,251 0,116	представлены в таблице 2
1.2	улично-дорожная сеть, в том числе в границах проектирования	2,5 0	-
1.3	территория, предназначенная для размещения линейного объекта, в том числе в границах проектирования	0,074 0,043	-

1.2.2. Положения в отношении характеристики и параметров размещения объектов капитального строительства жилого, производственного, общественно-делового и иного назначения представлены в таблице 2.

Таблица 2

№	Характеристика и параметры планируемого развития объектов капитального строительства в пределах кварталов (в границах проектирования)		
	площадь жилой застройки нетто, тыс. кв. м	количество квартир, единиц	общая площадь нежилой застройки, тыс. кв. м
1	0	0	0

1.2.3. Положения в отношении характеристики и параметров объектов транспортной инфраструктуры.

Положения не представлены, красные линии остаются без изменений, новые не устанавливаются.

Виды и характеристики улиц отображены в материалах по обоснованию проекта планировки на схеме 4. Лист 1. Схема организации улично-дорожной сети. Виды улиц по назначению и расположению в структуре города.

Предложения по организации движения пешеходов и велосипедистов отображены в материалах по обоснованию проекта планировки территории на схеме 5. Лист 3. Схема организации движения транспорта. Линии движения велосипедистов и пешеходов.

1.2.4. Характеристика и размещение прочих объектов транспортной инфраструктуры

На территории планирования прочие объекты транспортной инфраструктуры отсутствуют.

1.2.5. В проекте планировки территории в границах зон линейных объектов транспортной и инженерной инфраструктуры (полосы отвода автомобильных дорог) размещение объектов дорожного сервиса не предусмотрено.

Утвержденные программы комплексного развития системы транспортной инфраструктуры в городе Перми отсутствуют.

1.2.6. Положения в отношении характеристики и параметров объектов инженерно-технической инфраструктуры не представлены.

В программе комплексного развития системы коммунальной инфраструктуры города Перми до 2022 года, утвержденной решением Пермской городской Думы от 17 декабря 2019 г. № 323, в отношении территории планировочного района мероприятия не предусмотрены.

1.2.7. Положения в отношении характеристики и параметров объектов социальной инфраструктуры местного значения и озелененных территорий общего пользования.

Размещение объектов на проектируемой территории не планируется.

В программе комплексного развития социальной инфраструктуры города Перми на 2018-2022 годы, утвержденной решением Пермской городской Думы от 23 октября 2018 г. № 208, в отношении территории планировочного района мероприятия не предусмотрены.

1.2.8. Перечень планируемого размещения объектов капитального строительства федерального, регионального значения и характеристики планируемого развития.

1.2.9. Размещение объектов капитального строительства федерального, регионального значения не планируется.

1.2.10. Положения в отношении мероприятий по защите сохраняемых объектов капитального строительства (зданий, строений, сооружений, объектов, строительство которых не завершено), существующих и строящихся на момент подготовки проекта планировки территории, а также объектов капитального строительства, планируемых к строительству в соответствии с ранее утвержденной документацией по планировке территории от возможного негативного воздействия в связи с размещением линейного объекта.

При реализации мероприятий по размещению планируемых линейных объектов транспортной инфраструктуры на всех этапах должны обеспечиваться условия сохранения конструктивных элементов зданий и сооружений, прилегающих к планируемой улично-дорожной сети.

1.2.11. Положения в отношении мероприятий по сохранению объектов культурного наследия от возможного негативного влияния.

На территории планирования объекты культурного наследия отсутствуют.

1.2.12. Положения в отношении мероприятий по охране окружающей среды.

При реализации мероприятий по размещению планируемых линейных объектов транспортной инфраструктуры на всех этапах должны обеспечиваться условия по охране атмосферного воздуха и снижению уровня шума на основе мер, направленных на оптимизацию транспортных потоков, на использование экологически благополучных видов транспорта, на озеленение рядовой посадкой деревьев; по снижению загрязнения почв, водоемов и природных водотоков посредством устройства дождевой канализации и снегосплавных пунктов с очистными сооружениями.

Приложения см. на стр. 297

УТВЕРЖДЕН
постановлением администрации
города Перми
от 31.12.2020 № 1381

ПРОЕКТ ПЛАНИРОВКИ
территории 8 (в том числе, в части СТН часть В3, часть Г8, часть Е3, часть Ж2, И24, часть И27, часть И28, часть И30) в Орджоникидзевском, Мотовилихинском, Свердловском районах города Перми

2. Фрагмент 2 Гайва в Орджоникидзевском районе города Перми

2.1. Положения об очередности планируемого развития территории, содержащие этапы проектирования, строительства, реконструкции объектов капитального строительства жилого, производственного, общественно-делового и иного назначения и этапы строительства, реконструкции необходимых для функционирования таких объектов и обеспечения жизнедеятельности граждан объектов коммунальной, транспортной, социальной инфраструктур, в том числе объектов, включенных в программы комплексного развития систем коммунальной инфраструктуры, программы комплексного развития транспортной инфраструктуры, программы комплексного развития социальной инфраструктуры (в том числе, в части СТН часть Е3 в Орджоникидзевском районе города Перми)

2.1.1. Подготовка проектов планировки территории осуществляется для выделения элементов планировочной структуры, установления границ территорий общего пользования, границ зон планируемого размещения объектов капитального строительства, определения характеристик и очередности планируемого развития территории.

2.1.2. Мероприятия по реализации проекта планировки территории, в том числе очередность планируемого развития территории и этапы проектирования, строительства, реконструкции объектов капитального строительства жилого, производственного, общественно-делового и иного назначения и этапы строительства, реконструкции необходимых для функционирования таких объектов и обеспечения жизнедеятельности граждан объектами коммунальной, транспортной, социальной инфраструктурой приведены в таблицах 1, 2 и на чертежах: чертеж 3 лист 1. Границы зон планируемого размещения объектов капитального строительства; чертеж 3 лист 2. Границы зон планируемого размещения линейных объектов (сводный план сетей).

При реализации мероприятий проекта планировки территории на всех этапах должны обеспечиваться условия сохранения качества пользования общественными территориями, комфорт пешеходных и транспортных перемещений.

Таблица 1

Индекс мероприятия	Наименование объектов капитального строительства	Тип мероприятия	Территория и (или) местоположение мероприятия	Описание мероприятия, условия	Очередность планируемого развития территории*
1	2	3	4	5	6
2ТИ.1	транспортная инфраструктура	реконструкция	ул. Писарева на участке от ул. Карбышева до ул. Мезенской	реконструкция улицы с целью выделения/ устройства линии движения общественного транспорта, создания условий для движения пешком и на велосипеде**	1
2ТИ.2	транспортная инфраструктура	реконструкция	ул. Репина на участке от ул. Карбышева до ул. Гайвинской	реконструкция улицы с целью создания комфортных условий для движения на общественном транспорте, с организацией приоритета движению автобусов на перекрестках, устройства линии движения общественного транспорта, созданияусловий для движения пешком и на велосипеде***	1

1	2	3	4	5	6
2ТИ.3	транспортная инфраструктура	реконструкция	ул. Репина, ул. Мелитопольская на участке от ул. Гайвинской до ул. Писарева; ул. Гайвинская на участке от ул. Репина до ул. Мелитопольской	реконструкция улиц с целью устройства линии движения общественного транспорта, созданияусловий для движения пешком и на велосипеде	1
2ТИ.4	транспортная инфраструктура	реконструкция	ул. Репина на участке от ул. Писарева до ул. Карбышева	реконструкция улицы с целью устройства линии движения общественного транспорта, с организацией приоритета движению автобусов на перекрестках, создания комфортных условий для движения на транспорте, пешком и на велосипеде	1
2ТИ.5	транспортная инфраструктура	реконструкция	ул. Гайвинская на участке от ул. Конной до ул. Репина; ул. Гайвинская на участке от ул. Мелитопольской до ул. Кабельщиков	реконструкция улицы с целью создания комфортных условий для движения на общественном транспорте, пешком и на велосипеде	2
2ТИ.6	транспортная инфраструктура	реконструкция	ул. Кабельщиков на участке от ул. Карбышева до ул. Гайвинской	реконструкция улицы с целью создания комфортных условий для движения на транспорте, пешком и на велосипеде	2
2ТИ.7	транспортная инфраструктура	реконструкция	ул. Карбышева на участке от ул. Писарева до границы проектирования	реконструкция улицы с целью создания комфортных условий для движения на общественном транспорте, пешком и на велосипеде	2
2ТИ.8	транспортная инфраструктура	реконструкция	ул. Васнецова на участке от ул. Луговского до ул. Гайвинской	реконструкция улицы с целью создания комфортных условий для движения на общественном транспорте, пешком и на велосипеде	2
2ТИ.9	транспортная инфраструктура	реконструкция	ул. Карбышева на участке от ул. Усадебной до ул. Репина	реконструкция улицы с целью создания комфортных условий для движения на транспорте, пешком и на велосипеде	2
2ТИ.10	транспортная инфраструктура	реконструкция	ул. Карбышева на участке от ул. Усадебной до ул. Кабельщиков	реконструкция улицы с целью создания комфортных условий для движения на транспорте, пешком и на велосипеде	2
2ТИ.11	транспортная инфраструктура	реконструкция	пересечение ул. Васнецова – ул. Кабельщиков – ул. Гайвинской	перепланировка пересечения в одном уровне	2
2ТИ.12	транспортная инфраструктура	реконструкция	ул. Луговского	реконструкция улицы с целью создания комфортных условий для движения на транспорте, пешком и на велосипеде	2

1	2	3	4	5	6
2СИ.1	социальная инфраструктура	новое строительство	в квартале, ограниченном улицами Репина, Луговского, Васнецова, Кабельщиков	учреждение дошкольного, начального и среднего общего образования	2
2СИ.2	социальная инфраструктура	новое строительство	в квартале, ограниченном улицами Гайвинской, Бирской, Широкой, Мелитопольской	учреждение дошкольного, начального и среднего общего образования	1
2СИ.3	социальная инфраструктура	новое строительство	ул. Двинская, 6	объект культурно-досуговой деятельности	1
2СИ.4	социальная инфраструктура	новое строительство	ул. Звениго-родская, 1а	амбулаторно-поликлиническое обслуживание	1
2СИ.5	социальная инфраструктура	новое строительство	ул. Гайвинская, 50	плавательный бассейн	1
2СИ.6	социальная инфраструктура	новое строительство	ул. Звенигородская, 11	общеобразовательное учреждение на 1050 мест	1
2ПР.1	природно-рекреационная ин-фраструктура	реконструкция	ул. Кабельщиков (между домами № 93-99)	благоустройство сквера	1
2ПР.2	природно-рекреационная ин-фраструктура	новое строительство	ул. Васнецова	устройство бульвара	2
2ПР.3	природно-рекреационная ин-фраструктура	новое строительство	ул. Репина	устройство сквера	2
В-1.1	инженерная инфраструктура	новое строительство	отображено на чертеже 3 листы 2-3	строительство водопроводных сетей Dy=250 мм, L=432 м	1
В-1.2	инженерная инфраструктура	новое строительство	отображено на чертеже 3 листы 2-3	строительство водопроводных сетей Dy=250 мм, L=203 м	1
В-1.3	инженерная инфраструктура	реконструкция	отображено на чертеже 3 листы 2-3	санация водопровода Dy=400 мм Dy=200 мм, L=630 м	1
В-1.4	инженерная инфраструктура	новое строительство	отображено на чертеже 3 листы 2-3	строительство водопроводных сетей Dy=200 мм, L=630 м	1
В-1.5	инженерная инфраструктура	новое строительство	отображено на чертеже 3 листы 2-3	строительство водопроводных сетей Dy=250 мм, L=527 м	1
В-2.1	инженерная инфраструктура	новое строительство	отображено на чертеже 3 листы 2-3	строительство водопроводных сетей Dy=250 мм, L=537 м	2
В-2.2	инженерная инфраструктура	новое строительство	отображено на чертеже 3 листы 2-3	строительство водопроводных сетей Dy=250 мм, L=414 м	2
В-2.3	инженерная инфраструктура	новое строительство	отображено на чертеже 3 листы 2-3	строительство водопроводных сетей Dy=250 мм, L=267 м	2
В-2.4	инженерная инфраструктура	новое строительство	отображено на чертеже 3 листы 2-3	строительство водопроводных сетей Dy=250 мм, L=775 м	2
К-1.1	инженерная инфраструктура	новое строительство	отображено на чертеже 3 листы 4-5	строительство уличных сетей Dy=250 мм, L=339 м	1
К-1.2	инженерная инфраструктура	новое строительство	отображено на чертеже 3 листы 4-5	строительство уличных сетей Dy=200 мм, L=117 м	1
К-1.3	инженерная инфраструктура	новое строительство	отображено на чертеже 3 листы 4-5	строительство уличных сетей Dy=300 мм, L=266 м	1
К-1.4	инженерная инфраструктура	новое строительство	отображено на чертеже 3 листы 4-5	строительство уличных сетей Dy=200 мм, L=85 м	1
К-1.5	инженерная инфраструктура	новое строительство	отображено на чертеже 3 листы 4-5	строительство уличных сетей Dy=200 мм, L=155 м	1

1	2	3	4	5	6
К-1.6	инженерная инфраструктура	новое строительство	отображено на чертеже 3 листы 4-5	строительство уличных сетей Dy=250 мм, L=245 м	1
К-2.1	инженерная инфраструктура	новое строительство	отображено на чертеже 3 листы 4-5	строительство уличных сетей Dy=200 мм, L=256 м	2
К-2.2	инженерная инфраструктура	новое строительство	отображено на чертеже 3 листы 4-5	строительство уличных сетей Dy=200 мм, L=156 м	2
К-2.3	инженерная инфраструктура	новое строительство	отображено на чертеже 3 листы 4-5	строительство уличных сетей Dy=200 мм, L=117 м	2
К-2.4	инженерная инфраструктура	новое строительство	отображено на чертеже 3 листы 4-5	строительство уличных сетей Dy=200 мм, L=224 м	2
К-2.5	инженерная инфраструктура	новое строительство	отображено на чертеже 3 листы 4-5	строительство уличных сетей Dy=200 мм, L=236 м	2
К-2.6	инженерная инфраструктура	новое строительство	отображено на чертеже 3 листы 4-5	строительство уличных сетей Dy=200 мм, L=102 м	2
К-2.7	инженерная инфраструктура	новое строительство	отображено на чертеже 3 листы 4-5	строительство уличных сетей Dy=150 мм, L=201 м	2
К-2.8	инженерная инфраструктура	новое строительство	отображено на чертеже 3 листы 4-5	строительство уличных сетей Dy=150 мм, L=135 м	2
К-2.9	инженерная инфраструктура	новое строительство	отображено на чертеже 3 листы 4-5	строительство уличных сетей Dy=200 мм, L=276 м	2
К-2.10	инженерная инфраструктура	новое строительство	отображено на чертеже 3 листы 4-5	строительство уличных сетей Dy=200 мм, L=100 м	2
К-2.11	инженерная инфраструктура	новое строительство	отображено на чертеже 3 листы 4-5	строительство уличных сетей Dy=200 мм, L=211 м	2
К-2.12	инженерная инфраструктура	новое строительство	отображено на чертеже 3 листы 4-5	строительство уличных сетей Dy=200 мм, L=154 м	2
К-2.13	инженерная инфраструктура	новое строительство	отображено на чертеже 3 листы 4-5	строительство уличных сетей Dy=200 мм, L=185 м	2
Д-1.1	инженерная инфраструктура	новое строительство	отображено на чертеже 3 листы 6-7	строительство коллектора Dy=600 мм, L=648 м	1
Д-1.2	инженерная инфраструктура	новое строительство	отображено на чертеже 3 листы 6-7	строительство коллектора Dy=900 мм, L=122 м	1
Д-1.3	инженерная инфраструктура	новое строительство	отображено на чертеже 3 листы 6-7	строительство коллектора Dy=700 мм, L=618 м	1
Д-2.1	инженерная инфраструктура	новое строительство	отображено на чертеже 3 листы 6-7	строительство коллектора Dy=800-900 мм, L=1037 м	2
Д-2.2	инженерная инфраструктура	новое строительство	отображено на чертеже 3 листы 6-7	строительство коллектора Dy=600 мм, L=237 м	2
Д-2.3	инженерная инфраструктура	новое строительство	отображено на чертеже 3 листы 6-7	строительство коллектора Dy=300 мм, L=342 м	2
Т-1.1	инженерная инфраструктура	реконструкция	отображено на чертеже 3 листы 8-9	замена 2Dy=400 мм на 2Dy=600 мм, L=350 м	1
Т-1.2	инженерная инфраструктура	реконструкция	отображено на чертеже 3 листы 8-9	замена 2Dy=400 мм на 2Dy=600 мм, L=160 м	1
Т-1.3	инженерная инфраструктура	реконструкция	отображено на чертеже 3 листы 8-9	замена 2Dy=400 мм на 2Dy=600 мм, L=245 м	1
Т-1.4	инженерная инфраструктура	реконструкция	отображено на чертеже 3 листы 8-9	замена 2Dy=400 мм на 2Dy=600 мм, L=95 м	1
Т-1.5	инженерная инфраструктура	реконструкция	отображено на чертеже 3 листы 8-9	замена 2Dy=400 мм на 2Dy=500 мм, L=490 м	1
Т-1.6	инженерная инфраструктура	реконструкция	отображено на чертеже 3 листы 8-9	замена 2Dy=350 мм на 2Dy=500 мм, L=180 м	1
Т-1.7	инженерная инфраструктура	реконструкция	отображено на чертеже 3 листы 8-9	замена 2Dy=200 мм на 2Dy=300 мм, L=130 м	1
Т-1.8	инженерная инфраструктура	новое строительство	отображено на чертеже 3 листы 8-9	строительство тепловых сетей 2Dy=250 мм, L=246 м	1

1	2	3	4	5	6
Т-1.9	инженерная инфраструктура	новое строительство	отображено на чертеже 3 листы 8-9	строительство тепловых сетей 2Dy=150 мм, L=290 м	1
Т-1.10	инженерная инфраструктура	новое строительство	отображено на чертеже 3 листы 8-9	строительство тепловых сетей 2Dy=100 мм, L=347 м	
Т-2.1	инженерная инфраструктура	реконструкция	отображено на чертеже 3 листы 8-9	замена 2Dy=400 мм на 2Dy=500 мм, L=550 м	2
Т-2.2	инженерная инфраструктура	новое строительство	отображено на чертеже 3 листы 8-9	строительство тепловых сетей 2Dy=150 мм, L=255 м	2
Т-2.3	инженерная инфраструктура	новое строительство	отображено на чертеже 3 листы 8-9	строительство тепловых сетей 2Dy=150 мм, L=46 м	2
Т-2.4	инженерная инфраструктура	новое строительство	отображено на чертеже 3 листы 8-9	строительство тепловых сетей 2Dy=200 мм, L=259 м	2
Т-2.5	инженерная инфраструктура	новое строительство	отображено на чертеже 3 листы 8-9	строительство тепловых сетей 2Dy=200 мм, L=193 м	2
Т-2.6	инженерная инфраструктура	новое строительство	отображено на чертеже 3 листы 8-9	строительство тепловых сетей 2Dy=200 мм, L=454 м	2
Т-2.7	инженерная инфраструктура	новое строительство	отображено на чертеже 3 листы 8-9	строительство тепловых сетей 2Dy=250 мм, L=275 м	2
Г-1.1	инженерная инфраструктура	новое строительство	отображено на чертеже 3 листы 10-11	строительство газопроводов низкого давления D=114 мм, L=189 м	1
Г-2.1	инженерная инфраструктура	новое строительство	отображено на чертеже 3 листы 10-11	строительство газопроводов среднего давления D=200 мм, L=1349 м	1
Г-2.2	инженерная инфраструктура	новое строительство	отображено на чертеже 3 листы 10-11	строительство газопроводов низкого давления D=60-90 мм, L=461 м	1
Г-2.3	инженерная инфраструктура	новое строительство	отображено на чертеже 3 листы 10-11	строительство газопроводов низкого давления D=60 мм, L=236 м	1
Г-2.4	инженерная инфраструктура	новое строительство	отображено на чертеже 3 листы 10-11	строительство газопроводов низкого давления D=114 мм, L=311 м	1
Э-1.1	инженерная инфраструктура	реконструкция	отображено на чертеже 3 листы 12-13	реконструкция распределительного пункта РП-5	1
Э-1.2	инженерная инфраструктура	реконструкция	отображено на чертеже 3 листы 12-13	реконструкция комплектной трансформаторной подстанции 2БКТП-1250	1
Э-1.3	инженерная инфраструктура	реконструкция	отображено на чертеже 3 листы 12-13	реконструкция комплектной трансформаторной подстанции 2БКТП-1250	1
Э-1.4	инженерная инфраструктура	новое строительство	отображено на чертеже 3 листы 12-13	строительство кабельных линий 6 кВ L=1820 м	1
Э-1.5	инженерная инфраструктура	реконструкция	отображено на чертеже 3 листы 12-13	вынос кабельных линий 6 кВ L=269 м	1
Э-1.6	инженерная инфраструктура	новое строительство	отображено на чертеже 3 листы 12-13	строительство кабельных линий 6 кВ L=787 м	1
Э-1.7	инженерная инфраструктура	новое строительство	отображено на чертеже 3 листы 12-13	строительство кабельных линий 0.4 кВ L=1870 м	1
Э-2.1	инженерная инфраструктура	реконструкция	отображено на чертеже 3 листы 12-13	реконструкция трансформаторной подстанции 2БКТП-1000	2
Э-2.2	инженерная инфраструктура	реконструкция	отображено на чертеже 3 листы 12-13	реконструкция трансформаторной подстанции 2БКТП-1000	2

1	2	3	4	5	6
Э-2.3	инженерная инфраструктура	реконструкция	отображено на чертеже 3 листы 12-13	реконструкция трансформаторной подстанции 2БКТП-1000	2
Э-2.4	инженерная инфраструктура	реконструкция	отображено на чертеже 3 листы 12-13	реконструкция трансформаторной подстанции 2БКТП-1000	2
Э-2.5	инженерная инфраструктура	реконструкция	отображено на чертеже 3 листы 12-13	реконструкция трансформаторной подстанции 2БКТП-1000	2
Э-2.6	инженерная инфраструктура	реконструкция	отображено на чертеже 3 листы 12-13	реконструкция трансформаторной подстанции 2БКТП-1000	2
Э-2.7	инженерная инфраструктура	реконструкция	отображено на чертеже 3 листы 12-13	реконструкция комплектной трансформаторной подстанции 2БКТП-1000	2
Э-2.8	инженерная инфраструктура	новое строительство	отображено на чертеже 3 листы 12-13	строительство кабельных линий 6 кВ L=341 м	2
Э-2.9	инженерная инфраструктура	новое строительство	отображено на чертеже 3 листы 12-13	строительство кабельных линий 6 кВ L=131 м	2
Э-2.10	инженерная инфраструктура	новое строительство	отображено на чертеже 3 листы 12-13	строительство кабельных линий 6 кВ L=1393 м	2
Э-2.11	инженерная инфраструктура	новое строительство	отображено на чертеже 3 листы 12-13	строительство кабельных линий 6 кВ L=418 м	2
Э-2.12	инженерная инфраструктура	новое строительство	отображено на чертеже 3 листы 12-13	строительство кабельных линий 6 кВ L=88 м	2
Э-2.13	инженерная инфраструктура	новое строительство	отображено на чертеже 3 листы 12-13	строительство кабельных линий 0.4 кВ L=3332 м	2
Э-2.14	инженерная инфраструктура	новое строительство	отображено на чертеже 3 листы 12-13	реконструкция трансформаторной подстанции 2БКТП-1000	2
С-1.1	инженерная инфраструктура	новое строительство	отображено на чертеже 3 листы 14-15	строительство кабельных линий связи L=321 м	1
С-1.2	инженерная инфраструктура	новое строительство	отображено на чертеже 3 листы 14-15	строительство кабельных линий связи L=164 м	1
С-1.3	инженерная инфраструктура	новое строительство	отображено на чертеже 3 листы 14-15	строительство кабельных линий связи L=312 м	1
С-2.1	инженерная инфраструктура	новое строительство	отображено на чертеже 3 листы 14-15	строительство кабельных линий связи L=563 м	2
С-2.2	инженерная инфраструктура	новое строительство	отображено на чертеже 3 листы 14-15	строительство кабельных линий связи L=129 м	2
С-2.3	инженерная инфраструктура	новое строительство	отображено на чертеже 3 листы 14-15	строительство кабельных линий связи L=251 м	2
С-2.4	инженерная инфраструктура	новое строительство	отображено на чертеже 3 листы 14-15	строительство кабельных линий связи L=152 м	2

---

* Включая этапы проектирования и строительства.

** В Генеральном плане города Перми запланированы мероприятия с индексами Тр-22а и Тр-22б.

***В Генеральном плане города Перми запланированы мероприятия с индексами Тр-7в, Тр-7б.

Таблица 2

Индекс	Площадь земельного участка, кв. м	Площадь объекта капитального строительства, кв. м	Этажность	Характеристика	Очередность
2ОКС.1	1 407	не менее 800	не менее 2-х этажей	объект общественно-делового значения	1
2ОКС.2	1 361	не менее 800		объект общественно-делового значения	1
2ОКС.3	891	не менее 600		объект бытового обслуживания	2
2ОКС.4	736	не менее 500		объект общественного питания	2

2.2. Положение о характеристиках планируемого развития территории, в том числе о плотности и параметрах застройки территории (в пределах, установленных градостроительным регламентом), о характеристиках объектов капитального строительства жилого, производственного, общественно-делового и иного назначения и необходимых для функционирования таких объектов и обеспечения жизнедеятельности граждан объектов коммунальной, транспортной, социальной инфраструктур, в том числе объектов, включенных в программы комплексного развития систем коммунальной инфраструктуры, программы комплексного развития транспортной инфраструктуры, программы комплексного развития социальной инфраструктуры и необходимых для развития территории в границах элемента планировочной структуры

2.2.1. Элементы планировочной структуры (далее – ЭПС) представлены в таблице 3 и на чертеже 2. Планировка территории. Границы существующих и планируемых элементов планировочной структуры.

Таблица 3

Индекс	Наименование ЭПС	Площадь, га	Характеристика и параметры планируемого развития ЭПС
1.1	квартал	142,24	приведены в таблицах 3 и 4
1.2	территория общего пользования	15,78	-
1.3	территория ведения гражданами садоводства или огородничества для собственных нужд	2,05	-
1.4	территория, занятая линейным объектом	0,11	-
1.5	улично-дорожная сеть	47,61	приведены в таблице 5

2.2.2. Положения в отношении характеристики и параметров размещения объектов капитального строительства жилого, производственного, общественно-делового и иного назначения представлены в таблице 4; положения в отношении плотности застройки всех видов (кв. м площади застройки брутто всех видов на 1 га площади нетто функциональных зон) представлены в таблице 5.

Таблица 4

№	Характеристика и параметры планируемого развития объектов капитального строительства в пределах кварталов		
	площадь жилой застройки нетто, тыс. кв. м	количество квартир, единиц	общая площадь нежилой застройки, тыс. кв. м
1	550,50	10 747	159,60

Таблица 5

№	Стандартные территории нормирования (далее СТН)	Плотность застройки всех видов, кв. м/га
1	Е3	5 118

2.2.3. Положения в отношении характеристики и параметров объектов транспортной инфраструктуры представлены в таблице 6.

Виды и характеристики улиц приведены в таблице 6 и отображены в материалах по обоснованию проекта планировки территории на схемах: схема 4 лист 1. Схема организации улично-дорожной сети. Виды улиц по назначению и по расположению в структуре города; схема 5 лист 2. Схема организации движения транспорта. Линии движения городского общественного транспорта.

В условиях ограниченной ширины профиля улицы следует обеспечивать минимальные параметры полос движения для пешеходов и велосипедистов, ширина полос для движения транспорта также должна приниматься с минимальными значениями.

Решения в отношении размещения парковочных мест отображены в материалах по обоснованию проекта планировки территории на схеме 5 лист 4. Схема организации движения транспорта. Размещение парковочных мест.

Предложения по организации движения пешеходов и велосипедистов отображены в материалах по обоснованию проекта планировки территории на схеме 5 лист 3. Схема организации движения транспорта. Линии движения велосипедистов и пешеходов. При реализации предложений в первую очередь устраиваются главные линии велосипедного движения, а также второстепенные линии в районах плотной застройки и на улицах, в отношении которых запланированы мероприятия по строительству, реконструкции или ремонту.

Таблица 6

№	Наименование улиц	Виды улиц по назначению	Виды улиц по расположению в планировочной структуре города	Наличие линий городского общественного транспорта	Ширина профиля (в границах устанавливаемых красных линий), м
1	2	3	4	5	6
1	ул. Репина	улицы районные	улицы радиальные	с автобусной линией	28,9-34,0
2	ул. Репина	улицы районные	улицы радиальные	с автобусной линией	56,0-61,1
3	ул. Репина (односторонняя)	улицы районные	улицы радиальные	с автобусной линией	20,3-23,9
4	ул. Мелитопольская (односторонняя)	улицы районные	улицы радиальные	с автобусной линией	13,1-22,8
5	ул. Репина	улицы районные	улицы радиальные	-	25,5-34,5
6	ул. Репина (односторонняя)	улицы районные	улицы радиальные	-	11,0-15,7
7	ул. Писарева	улицы районные	улицы продольные	с автобусной линией	42,2-47,2
8	ул. Писарева	улицы районные	улицы продольные	-	26,8-45,9
9	ул. Гайвинская	улицы районные	улицы продольные	с автобусной линией	15,8-35,5
10	ул. Карбышева	улицы районные	улицы обычные, стандартные	с автобусной линией	18,2-52,8
11	ул. Васнецова	улицы районные	улицы обычные, стандартные	с автобусной линией	16,9-20,0
12	ул. Карбышева	улицы районные	улицы обычные, стандартные	-	20,0
13	ул. Кабельщиков	улицы квартальные	улицы обычные, стандартные	-	34,6-52,9
14	ул. Карбышева	улицы квартальные	улицы обычные, стандартные	-	29,3
15	улица квартальная	улицы квартальные	улицы обычные, стандартные	-	32,4
16	ул. Луговского	улицы квартальные	улицы обычные, стандартные	-	31,1-31,5
17	ул. Бирская	улицы квартальные	улицы обычные, стандартные	-	5,2-21,5
18	улица квартальная	улицы квартальные	улицы обычные, стандартные	-	5,9-38,7
19	улица квартальная	улицы квартальные	улицы обычные, стандартные	-	6,0-26,0
20	улица квартальная	улицы квартальные	улицы обычные, стандартные	-	3,3-7,5

2.2.3.1. Характеристика и размещение прочих объектов транспортной инфраструктуры приведены в таблице 7 и отображены в материалах по обоснованию проекта планировки территории на схеме 5 лист 2. Схема организации движения транспорта. Линии движения городского общественного транспорта.

Таблица 7

№	Наименование объектов	Типы объектов	Место размещения	Количество
1	Остановочные пункты общественного транспорта	павильоны	в улично-дорожной сети	23

2.2.3.2. В проекте планировки территории в пределах улично-дорожной сети (полосы отвода автомобильных дорог) размещение объектов дорожного сервиса не предусмотрено.

Утвержденные программы комплексного развития системы транспортной инфраструктуры в городе Перми отсутствуют.

2.2.4. Положения в отношении характеристики и параметров объектов инженерно-технической инфраструктуры представлены в таблице 8.

Таблица 8

№	Наименование системы и объектов инженерно-технической инфраструктуры	Характеристики, параметры
1	2	3
1	Водоснабжение	
1.1	протяженность планируемых к строительству и реконструкции сетей водоснабжения	4415 м
1.2	прирост объемов водопотребления от объектов нового строительства	1785 куб. м/сут.
2	Водоотведение	
2.1	протяженность планируемых к строительству сетей водоотведения	3560 м
2.1.1	уличные сети водоотведения	3560 м
2.2	производительность планируемой к строительству канализационной насосной станции	0 л/с
2.3	прирост объемов водопотребления от объектов нового строительства	1728 куб. м/сут.
3	Дождевая канализация	
3.1	протяженность планируемых к строительству коллекторов	3004 м
3.2	площадь территории, оборудуемой системой дождевой канализации	47,3 га
3.3	протяженность улично-дорожной сети, оборудуемой системой дождевой канализации	3004 м
4	Теплоснабжение	
4.1	протяженность планируемых к строительству сетей теплоснабжения	2365 м
4.2	протяженность планируемых к реконструкции сетей теплоснабжения	2200 м
4.3	прирост подключаемой тепловой нагрузки от объектов нового строительства	16,6 Гкал/час
5	Газоснабжение	
5.1	протяженность планируемых к строительству сетей газоснабжения	2546 м
5.2	суммарный максимальный часовой расход газа для проектируемых объектов нового строительства	3,115 тыс. куб. м/час
6	Электроснабжение	
6.1	суммарная мощность новых трансформаторных подстанций	10 500 кВА
6.2	протяженность планируемых к строительству сетей электроснабжения	10 449 м
6.2.1	кабельные линии 2*6 кВ	4978 м
6.2.2	кабельные линии 6 кВ	269 м
6.2.3	кабельные линии 0.4 кВ	5202 м
6.3	прирост электрической нагрузки от перспективных объектов капитального строительства (вариант с электроплитами)	10,7 МВт
7	Сети связи	
7.1	протяженность планируемых к строительству сетей связи	1892 м

В программе комплексного развития системы коммунальной инфраструктуры города Перми до 2022 года, утвержденной решением Пермской городской Думы от 17 декабря 2019 г. № 323, в отношении территории планировочного района предусмотрены следующие мероприятия:

реконструкция трансформаторных и иных подстанций;

реконструкция линий электропередачи;

модернизация, техническое перевооружение линий электропередачи;

мероприятия по строительству объектов электроснабжения;

строительство тепловых сетей для подключения потребителя: Новый завет, Религиозная организация (ул. Графтио, 6);

строительство тепловых сетей для подключения потребителя: МАОУ «СОШ № 101» (ул. Репина, 12);

строительство тепловых сетей для подключения потребителя МАУ ФКиС «Городской центр спортивной подготовки Гайва» (ул. Карбышева, 52);

строительство тепловых сетей для подключения потребителей.

2.2.5. Положения в отношении характеристики и параметров объектов социальной инфраструктуры местного значения и озелененных территорий общего пользования: описание объектов капитального строительства социальной инфраструктуры местного значения и озелененных территорий рекреационного назначения приведено в таблице 9.

Таблица 9

№	Наименование объекта	Наименование характеристик и параметров объекта	Единицы измерения показателей	Значение показателя	Место размещения
1	2	3	4	5	6
1	учреждение дошкольного, начального и среднего общего образования	площадь	кв. м	23338	индекс 2СИ.1 на чертеже 3
2	учреждение дошкольного, начального и среднего общего образования	площадь	кв. м	12967	индекс 2СИ.2 на чертеже 3
3	объект культурно-досуговой деятельности	площадь	кв. м	1376	индекс 2СИ.3 на чертеже 3
4	амбулаторно-поликлиническое обслуживание	площадь	кв. м	2399	индекс 2СИ.4 на чертеже 3
5	плавательный бассейн	площадь	кв. м	12736	индекс 2СИ.5 на чертеже 3
6	общеобразовательное учреждение	вместимость	мест	1050	индекс 2СИ.6 на чертеже 3
7	сквер	площадь	кв. м	5601	индекс 2ПР.1 на чертеже 3
8	бульвар	площадь	кв. м	18360	индекс 2ПР.2 на чертеже 3
9	сквер	площадь	кв. м	8602	индекс 2ПР.3 на чертеже 3

В программе комплексного развития социальной инфраструктуры города Перми на 2018-2022 годы, утвержденной решением Пермской городской Думы от 23 октября 2018 г. № 208, в отношении территории планировочного района предусмотрены следующие мероприятия:

строительство нового корпуса МАОУ «Гимназия № 3» г. Перми;

строительство спортивной площадки МАУ ДО «ДЮЦ» Фаворит» г. Перми, проектирование плавательного бассейна по адресу: ул. Гайвинская, 50.

2.2.6. Перечень планируемого размещения объектов капитального строительства федерального, регионального значения и характеристики планируемого развития:

размещение объектов капитального строительства федерального, регионального значения не планируется.

2.2.7. Положения в отношении мероприятий по защите сохраняемых объектов капитального строительства (зданий, строений, сооружений, объектов, строительство которых не завершено), существующих и строящихся на момент подготовки проекта планировки территории, а также объектов капитального строительства, планируемых к строительству в соответствии с ранее утвержденной документацией по планировке территории от возможного негативного воздействия в связи с размещением линейного объекта.

При реализации мероприятий по размещению планируемых линейных объектов транспортной инфраструктуры на всех этапах должны обеспечиваться условия сохранения конструктивных элементов зданий и сооружений, прилегающих к планируемой улично-дорожной сети.

2.2.8. Положения в отношении мероприятий по сохранению объектов культурного наследия от возможного негативного влияния.

При реализации мероприятий по размещению планируемых линейных объектов транспортной инфраструктуры на всех этапах должны соблюдаться регламенты по обеспечению сохранности объектов культурного наследия.

2.2.9. Положения в отношении мероприятий по охране окружающей среды.

При реализации мероприятий по размещению планируемых линейных объектов транспортной инфраструктуры на всех этапах должны обеспечиваться условия по охране атмосферного воздуха и снижению уровня шума на основе мер, направленных на оптимизацию транспортных потоков, на использование экологически благополучных видов транспорта, на озеленение рядовой посадкой деревьев; по снижению загрязнения почв, водоемов и природных водотоков посредством устройства дождевой канализации и снегосплавных пунктов с очистными сооружениями.

Приложение см. на стр. 300

КООРДИНАТЫ КРАСНЫХ ЛИНИЙ

ЧЕРТЕЖ 1. ЛИСТ 2

1

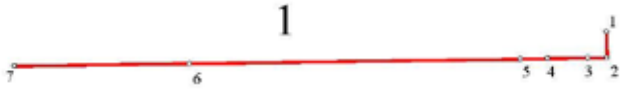

Система координат г. Перми

№	X	Y
1	11266.22	3004.36
2	11255.94	3004.49
3	11255.83	2996.98
4	11255.61	2981.04
5	11255.45	2970.28
6	11253.63	2839.36
7	11252.67	2770.13

МСК-59

№	X	Y
1	529719.90	2234512.81
2	529709.62	2234512.87
3	529709.56	2234505.36
4	529709.44	2234489.42
5	529709.35	2234478.66
6	529708.37	2234347.73
7	529707.85	2234278.50

2



Система координат г. Перми

№	X	Y
1	11272.74	3406.47
2	11261.61	3406.41
3	11260.47	3327.07
4	11259.91	3287.98
5	11259.82	3278.78
6	11258.49	3187.18
7	11255.72	3187.30
8	11255.38	3182.24
9	11258.41	3182.10
10	11258.40	3181.04
11	11258.42	3077.69
12	11258.43	3075.32
13	11256.94	3075.31
14	11256.16	3019.49
15	11266.39	3019.36

МСК-59

№	X	Y
1	529723.83	2234914.95
2	529712.70	2234914.82
3	529712.07	2234835.48
4	529711.77	2234796.38
5	529711.73	2234787.18
6	529710.99	2234695.58
7	529708.22	2234695.68
8	529707.92	2234690.62
9	529710.95	2234690.50
10	529710.94	2234689.44
11	529711.63	2234586.09
12	529711.65	2234583.72
13	529710.16	2234583.70
14	529709.74	2234527.88
15	529719.97	2234527.81

ПРОЕКТ ПЛАНИРОВКИ ТЕРРИТОРИИ, ОГРАНИЧЕННОЙ УЛ. ВАСНЕЦОВА, УЛ. ШИРОКОЙ, РУЧЬЕМ ГРЕМЯЧИЙ, УЛ. МЕЛИТОПОЛЬСКОЙ, КОЛЛЕКТИВНЫМИ САДАМИ, ПРОЕЗДОМ, УЛ. КАРБЫШЕВА, КОЛЛЕКТИВНЫМИ САДАМИ, УЛ. КАРБЫШЕВА, УЛ. ГАЙВИНСКОЙ, УЛ. КОННОЙ, УЛ. СЕВАНСКОЙ, УЛ. КОННОЙ, ЛЕСНЫМ МАССИВОМ, УЛ. КАРБЫШЕВА, УЛ. РЕПИНА, УЛ. ЛУГОВСКОГО, УЛ. КАРБЫШЕВА, УЛ. ЛУГОВСКОГО В ОРДЖОНИКИДЗЕВСКОМ РАЙОНЕ ГОРОДА ПЕРМИ

ОСНОВНАЯ ЧАСТЬ

КООРДИНАТЫ КРАСНЫХ ЛИНИЙ

ЧЕРТЕЖ 1. ЛИСТ 3

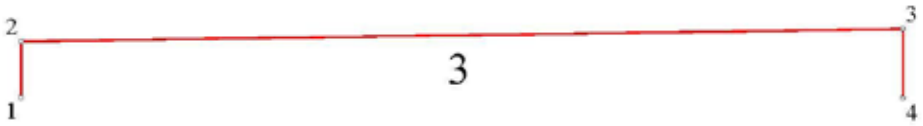

Система координат г. Перми

№	X	Y
1	11238.66	3340.50
2	11199.69	3340.50
3	11200.00	2817.87
4	11231.30	2817.95

МСК-59

№	X	Y
1	529690.18	2234848.77
2	529651.21	2234848.52
3	529654.88	2234325.90
4	529686.18	2234326.18

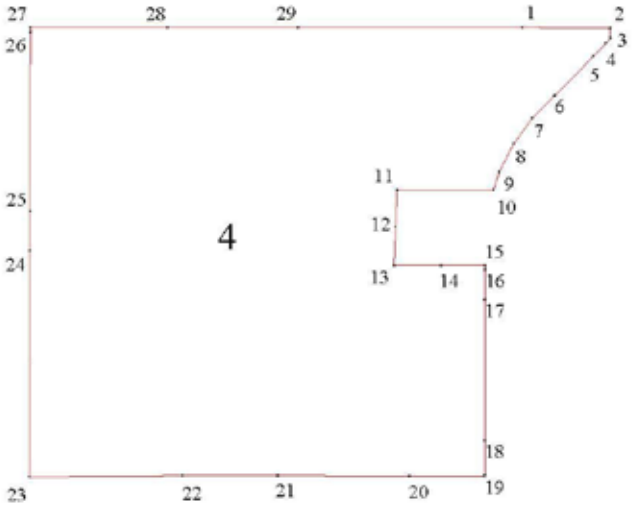

Система координат г. Перми

№	X	Y
1	11200.01	3261.00
2	11199.69	3340.50
3	11190.46	3340.50
4	11185.87	3336.22
5	11174.10	3324.73
6	11138.82	3290.28
7	11118.59	3269.98
8	11095.39	3253.14

МСК-59

№	X	Y
1	529654.88	2234325.90
2	529654.08	2234449.53
3	529653.32	2234567.02
4	529652.04	2234769.02
5	529651.21	2234848.52
6	529641.98	2234848.46
7	529637.42	2234844.15
8	529625.72	2234832.58

ПРОЕКТ ПЛАНИРОВКИ ТЕРРИТОРИИ, ОГРАНИЧЕННОЙ УЛ. ВАСНЕЦОВА, УЛ. ШИРОКОЙ, РУЧЬЕМ ГРЕМЯЧИЙ, УЛ. МЕЛИТОПОЛЬСКОЙ, КОЛЛЕКТИВНЫМИ САДАМИ, ПРОЕЗДОМ, УЛ. КАРБЫШЕВА, КОЛЛЕКТИВНЫМИ САДАМИ, УЛ. КАРБЫШЕВА, УЛ. ГАЙВИНСКОЙ, УЛ. КОННОЙ, УЛ. СЕВАНСКОЙ, УЛ. КОННОЙ, ЛЕСНЫМ МАССИВОМ, УЛ. КАРБЫШЕВА, УЛ. РЕПИНА, УЛ. ЛУГОВСКОГО, УЛ. КАРБЫШЕВА, УЛ. ЛУГОВСКОГО В ОРДЖОНИКИДЗЕВСКОМ РАЙОНЕ ГОРОДА ПЕРМИ

ОСНОВНАЯ ЧАСТЬ

КООРДИНАТЫ КРАСНЫХ ЛИНИЙ

ЧЕРТЕЖ 1. ЛИСТ 4

9	11069.81	3240.21
10	11053.63	3235.04
11	11053.64	3148.41
12	11020.13	3146.98
13	10985.50	3145.50
14	10985.50	3188.00
15	10985.50	3227.51
16	10981.58	3227.44
17	10954.76	3227.37
18	10827.51	3227.23
19	10795.63	3227.20
20	10795.48	3159.29
21	10795.92	3040.64
22	10795.92	2955.00
23	10794.77	2816.82
24	10998.80	2817.35
25	11034.62	2817.44
26	11195.98	2817.86
27	11200.00	2817.87
28	11200.00	2941.50
29	11199.99	3059.00

9	529590.66	2234797.91
10	529570.56	2234777.48
11	529547.47	2234760.49
12	529521.98	2234747.39
13	529505.83	2234742.12
14	529506.40	2234655.49
15	529472.90	2234653.85
16	529438.28	2234652.14
17	529438.00	2234694.64
18	529437.75	2234734.15
19	529433.83	2234734.06
20	529407.01	2234733.81
21	529279.76	2234732.86
22	529247.88	2234732.62
23	529248.17	2234664.71
24	529249.37	2234546.07
25	529249.92	2234460.43
26	529249.66	2234322.24
27	529453.69	2234324.08
28	529489.50	2234324.40
29	529650.86	2234325.86

КООРДИНАТЫ КРАСНЫХ ЛИНИЙ

ЧЕРТЕЖ 1. ЛИСТ 5

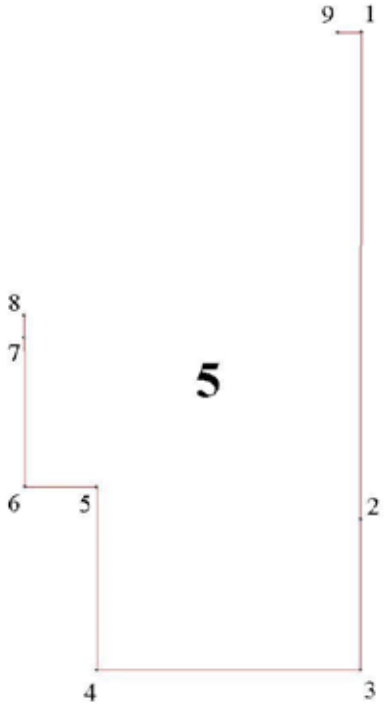

Система координат г. Перми

№	X	Y
1	11230.86	2786.46
2	10897.13	2785.70
3	10794.00	2785.70
4	10794.00	2605.70
5	10919.36	2605.52
6	10919.42	2556.43
7	11021.65	2555.86
8	11036.97	2555.77
9	11230.64	2770.34

МСК-59

№	X	Y
1	529685.94	2234294.69
2	529352.22	2234291.78
3	529249.09	2234291.12
4	529250.25	2234111.12
5	529375.61	2234111.75
6	529375.98	2234062.66
7	529478.22	2234062.75
8	529493.54	2234062.75
9	529685.82	2234278.57

КООРДИНАТЫ КРАСНЫХ ЛИНИЙ

ЧЕРТЕЖ 1. ЛИСТ 6

Система координат г. Перми

№	X	Y
1	11036.97	2523.34
2	10887.45	2524.17
3	10878.85	2523.48
4	10870.50	2521.31
5	10862.27	2518.40
6	10854.21	2513.70
7	10848.43	2506.37
8	10845.74	2497.43
9	10846.53	2488.12
10	10850.67	2479.75
11	10850.70	2479.73

МСК-59

№	X	Y
1	529493.75	2234030.33
2	529344.22	2234030.19
3	529335.63	2234029.45
4	529327.29	2234027.22
5	529319.08	2234024.26
6	529311.05	2234019.51
7	529305.32	2234012.14
8	529302.69	2234003.19
9	529303.53	2233993.88
10	529307.73	2233985.54
11	529307.76	2233985.52

КООРДИНАТЫ КРАСНЫХ ЛИНИЙ

ЧЕРТЕЖ 1. ЛИСТ 7

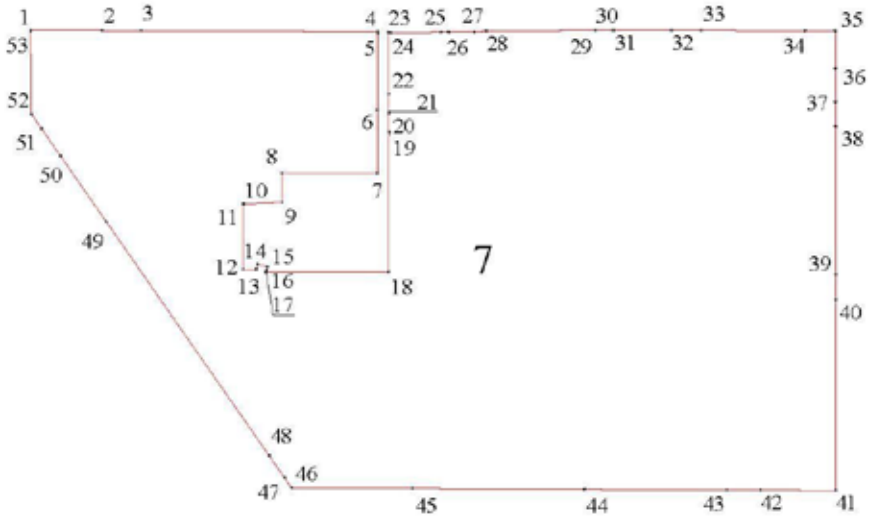

Система координат г. Перми

№	X	Y
1	10765.17	2579.13
2	10764.95	2637.00
3	10764.82	2668.58
4	10764.00	2860.10
5	10763.35	2868.67
6	10763.25	2870.57
7	10763.68	2911.43
8	10763.68	2917.38
9	10763.69	2938.32
10	10764.54	2948.09
11	10765.09	3036.56
12	10765.10	3050.56
13	10765.10	3052.00
14	10765.13	3097.86
15	10765.15	3122.00
16	10764.54	3206.14
17	10764.58	3230.53
18	10734.10	3230.58
19	10707.00	3230.68
20	10687.22	3230.71
21	10567.31	3230.89
22	10546.59	3230.92

МСК-59

№	X	Y
1	529221.59	2234084.37
2	529221.00	2234142.23
3	529220.67	2234173.81
4	529218.62	2234365.32
5	529217.91	2234373.89
6	529217.80	2234375.79
7	529217.97	2234416.65
8	529217.93	2234422.60
9	529217.80	2234443.54
10	529218.59	2234453.32
11	529218.57	2234541.79
12	529218.49	2234555.79
13	529218.48	2234557.23
14	529218.22	2234603.09
15	529218.08	2234627.23
16	529216.93	2234711.36
17	529216.81	2234735.75
18	529186.33	2234735.61
19	529159.23	2234735.53
20	529139.45	2234735.43
21	529019.55	2234734.84
22	528998.83	2234734.74

ПРОЕКТ ПЛАНИРОВКИ ТЕРРИТОРИИ, ОГРАНИЧЕННОЙ УЛ. ВАСНЕЦОВА, УЛ. ШИРОКОЙ, РУЧЬЕМ ГРЕМЯЧИЙ, УЛ. МЕЛИТОПОЛЬСКОЙ, КОЛЛЕКТИВНЫМИ САДАМИ, ПРОЕЗДОМ, УЛ. КАРБЫШЕВА, КОЛЛЕКТИВНЫМИ САДАМИ, УЛ. КАРБЫШЕВА, УЛ. ГАЙВИНСКОЙ, УЛ. КОННОЙ, УЛ. СЕВАНСКОЙ, УЛ. КОННОЙ, ЛЕСНЫМ МАССИВОМ, УЛ. КАРБЫШЕВА, УЛ. РЕПИНА, УЛ. ЛУГОВСКОГО, УЛ. КАРБЫШЕВА, УЛ. ЛУГОВСКОГО В ОРДЖОНИКИДЗЕВСКОМ РАЙОНЕ ГОРОДА ПЕРМИ

ОСНОВНАЯ ЧАСТЬ

КООРДИНАТЫ КРАСНЫХ ЛИНИЙ

ЧЕРТЕЖ 1. ЛИСТ 8

23	10392.28	3230.92
24	10392.53	3169.97
25	10392.65	3142.75
26	10393.16	3027.52
27	10393.79	2888.13
28	10394.23	2790.44
29	10402.60	2784.64
30	10420.22	2772.42
31	10609.85	2640.58
32	10663.37	2603.38
33	10685.49	2588.00
34	10697.19	2579.87
35	10764.16	2579.14

23	528844.52	2234733.75
24	528845.16	2234672.80
25	528845.45	2234645.58
26	528846.71	2234530.36
27	528848.23	2234390.97
28	528849.30	2234293.29
29	528857.71	2234287.54
30	528875.40	2234275.44
31	529065.88	2234144.82
32	529119.64	2234107.96
33	529141.86	2234092.72
34	529153.61	2234084.67
35	529220.58	2234084.37

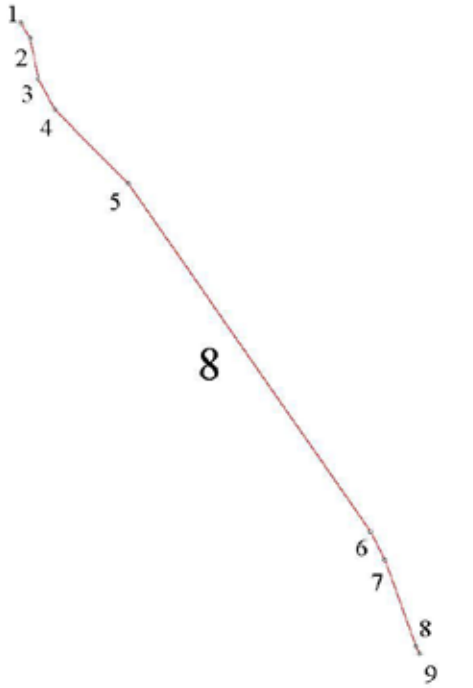

Система координат г. Перми

№	X	Y

МСК-59

№	X	Y

ПРОЕКТ ПЛАНИРОВКИ ТЕРРИТОРИИ, ОГРАНИЧЕННОЙ УЛ. ВАСНЕЦОВА, УЛ. ШИРОКОЙ, РУЧЬЕМ ГРЕМЯЧИЙ, УЛ. МЕЛИТОПОЛЬСКОЙ, КОЛЛЕКТИВНЫМИ САДАМИ, ПРОЕЗДОМ, УЛ. КАРБЫШЕВА, КОЛЛЕКТИВНЫМИ САДАМИ, УЛ. КАРБЫШЕВА, УЛ. ГАЙВИНСКОЙ, УЛ. КОННОЙ, УЛ. СЕВАНСКОЙ, УЛ. КОННОЙ, ЛЕСНЫМ МАССИВОМ, УЛ. КАРБЫШЕВА, УЛ. РЕПИНА, УЛ. ЛУГОВСКОГО, УЛ. КАРБЫШЕВА, УЛ. ЛУГОВСКОГО В ОРДЖОНИКИДЗЕВСКОМ РАЙОНЕ ГОРОДА ПЕРМИ

ОСНОВНАЯ ЧАСТЬ

КООРДИНАТЫ КРАСНЫХ ЛИНИЙ

ЧЕРТЕЖ 1. ЛИСТ 9

1	10827.05	2468.69
2	10814.33	2476.45
3	10780.43	2483.29
4	10755.04	2496.87
5	10693.74	2557.91
6	10404.14	2759.20
7	10380.70	2771.26
8	10308.87	2796.91
9	10302.66	2800.15

1	529284.18	2233974.33
2	529271.41	2233982.00
3	529237.47	2233988.63
4	529211.99	2234002.04
5	529150.30	2234062.69
6	528859.41	2234262.11
7	528835.89	2234274.02
8	528763.90	2234299.21
9	528757.67	2234302.41

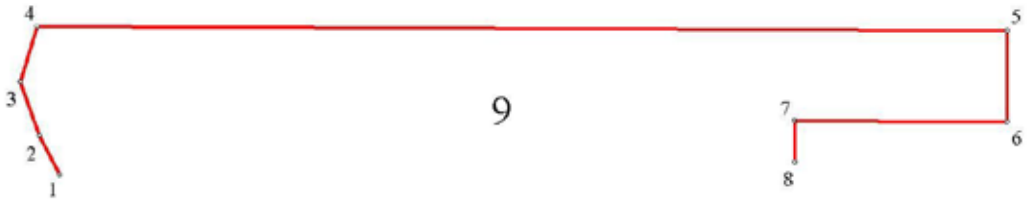

Система координат г. Перми

№	X	Y
1	10364.79	2818.92
2	10362.96	3225.79
3	10324.72	3225.79
4	10325.12	3136.66
5	10307.91	3136.83
6	10302.40	2828.47
7	10318.89	2819.88
8	10341.25	2811.89

МСК-59

№	X	Y
1	528819.68	2234321.58
2	528815.23	2234728.43
3	528776.99	2234728.18
4	528777.97	2234639.06
5	528760.75	2234639.12
6	528757.23	2234330.73
7	528773.77	2234322.24
8	528796.18	2234314.40

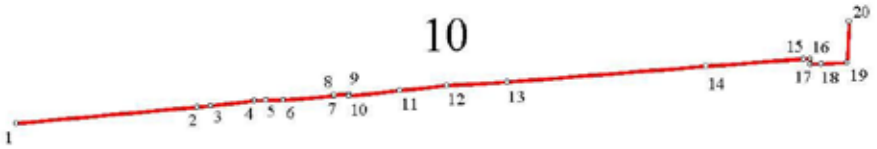

Система координат г. Перми МСК-59

ПРОЕКТ ПЛАНИРОВКИ ТЕРРИТОРИИ, ОГРАНИЧЕННОЙ УЛ. ВАСНЕЦОВА, УЛ. ШИРОКОЙ, РУЧЬЕМ ГРЕМЯЧИЙ, УЛ. МЕЛИТОПОЛЬСКОЙ, КОЛЛЕКТИВНЫМИ САДАМИ, ПРОЕЗДОМ, УЛ. КАРБЫШЕВА, КОЛЛЕКТИВНЫМИ САДАМИ, УЛ. КАРБЫШЕВА, УЛ. ГАЙВИНСКОЙ, УЛ. КОННОЙ, УЛ. СЕВАНСКОЙ, УЛ. КОННОЙ, ЛЕСНЫМ МАССИВОМ, УЛ. КАРБЫШЕВА, УЛ. РЕПИНА, УЛ. ЛУГОВСКОГО, УЛ. КАРБЫШЕВА, УЛ. ЛУГОВСКОГО В ОРДЖОНИКИДЗЕВСКОМ РАЙОНЕ ГОРОДА ПЕРМИ

ОСНОВНАЯ ЧАСТЬ

КООРДИНАТЫ КРАСНЫХ ЛИНИЙ

ЧЕРТЕЖ 1. ЛИСТ 10

№	X	Y
1	11363.26	3785.32
2	11348.17	3784.68
3	11347.78	3775.13
4	11347.69	3771.06
5	11349.65	3771.02
6	11349.55	3768.72
7	11346.84	3732.77
8	11341.12	3659.80
9	11339.81	3637.58
10	11337.93	3620.16
11	11335.90	3601.73
12	11336.65	3601.69
13	11336.30	3596.21
14	11335.96	3596.24
15	11334.33	3577.38
16	11334.41	3571.04
17	11334.21	3566.70
18	11332.30	3550.72
19	11331.86	3545.84
20	11325.89	3479.27

№	X	Y
1	529811.92	2235294.38
2	529796.83	2235293.64
3	529796.50	2235284.09
4	529796.44	2235280.02
5	529798.40	2235279.99
6	529798.31	2235277.69
7	529795.83	2235241.73
8	529790.58	2235168.72
9	529789.42	2235146.49
10	529787.65	2235129.06
11	529785.74	2235110.62
12	529786.49	2235110.58
13	529786.17	2235105.10
14	529785.83	2235105.13
15	529784.32	2235086.26
16	529784.44	2235079.92
17	529784.27	2235075.58
18	529782.47	2235059.59
19	529782.06	2235054.70
20	529776.51	2234988.10

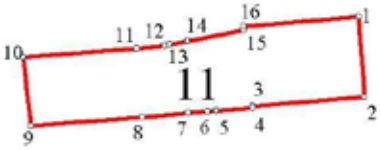

Система координат г. Перми

№	X	Y
1	11330.45	3660.28
2	11305.76	3662.12
3	11302.81	3627.65
4	11302.28	3627.70
5	11301.48	3616.59
6	11301.23	3613.76
7	11300.76	3607.84

МСК-59

№	X	Y
1	529779.91	2235169.13
2	529755.21	2235170.81
3	529752.48	2235136.32
4	529751.95	2235136.37
5	529751.22	2235125.26
6	529750.99	2235122.42
7	529750.56	2235116.50

ПРОЕКТ ПЛАНИРОВКИ ТЕРРИТОРИИ, ОГРАНИЧЕННОЙ УЛ. ВАСНЕЦОВА, УЛ. ШИРОКОЙ, РУЧЬЕМ ГРЕМЯЧИЙ, УЛ. МЕЛИТОПОЛЬСКОЙ, КОЛЛЕКТИВНЫМИ САДАМИ, ПРОЕЗДОМ, УЛ. КАРБЫШЕВА, КОЛЛЕКТИВНЫМИ САДАМИ, УЛ. КАРБЫШЕВА, УЛ. ГАЙВИНСКОЙ, УЛ. КОННОЙ, УЛ. СЕВАНСКОЙ, УЛ. КОННОЙ, ЛЕСНЫМ МАССИВОМ, УЛ. КАРБЫШЕВА, УЛ. РЕПИНА, УЛ. ЛУГОВСКОГО, УЛ. КАРБЫШЕВА, УЛ. ЛУГОВСКОГО В ОРДЖОНИКИДЗЕВСКОМ РАЙОНЕ ГОРОДА ПЕРМИ

ОСНОВНАЯ ЧАСТЬ

8	11299.43	3593.67
9	11296.81	3559.31
10	11317.93	3556.96
11	11320.60	3591.98
12	11321.44	3600.57
13	11321.89	3602.01
14	11322.86	3607.61
15	11326.37	3625.03
16	11327.41	3624.93

8	529749.32	2235102.32
9	529746.92	2235067.95
10	529768.06	2235065.73
11	529770.50	2235100.77
12	529771.29	2235109.36
13	529771.73	2235110.81
14	529772.66	2235116.41
15	529776.06	2235133.86
16	529777.10	2235133.76

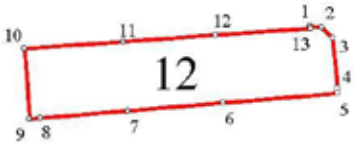

Система координат г. Перми

№	X	Y
1	11339.33	3769.83
2	11338.93	3773.60
3	11335.29	3777.48
4	11318.40	3778.99
5	11316.63	3779.24
6	11313.36	3740.37
7	11310.66	3708.11
8	11308.19	3678.63
9	11307.87	3675.00
10	11331.76	3673.22
11	11334.14	3706.53
12	11336.36	3737.86
13	11338.63	3769.89

МСК-59

№	X	Y
1	529788.09	2235278.74
2	529787.66	2235282.50
3	529784.00	2235286.36
4	529767.10	2235287.76
5	529765.33	2235288.00
6	529762.31	2235249.11
7	529759.81	2235216.83
8	529757.53	2235187.34
9	529757.24	2235183.71
10	529781.14	2235182.08
11	529783.30	2235215.40
12	529785.32	2235246.75
13	529787.39	2235278.79

КООРДИНАТЫ КРАСНЫХ ЛИНИЙ

ЧЕРТЕЖ 1. ЛИСТ 12



Система координат г. Перми

№	X	Y
1	11365.24	3814.98
2	11365.05	3961.69
3	11364.49	3961.78
4	11362.56	3962.09
5	11352.01	3963.01
6	11332.85	3964.47
7	11331.19	3948.67
8	11330.78	3943.34
9	11330.73	3942.80
10	11328.89	3923.36
11	11327.62	3908.52
12	11327.99	3907.00
13	11326.50	3888.08
14	11323.07	3855.19
15	11319.89	3817.76
16	11332.24	3816.85

МСК-59

№	X	Y
1	529813.71	2235324.05
2	529812.57	2235470.76
3	529812.01	2235470.84
4	529810.08	2235471.14
5	529799.52	2235471.99
6	529780.36	2235473.33
7	529778.80	2235457.52
8	529778.42	2235452.19
9	529778.38	2235451.65
10	529776.66	2235432.20
11	529775.49	2235417.35
12	529775.87	2235415.83
13	529774.50	2235396.90
14	529771.28	2235363.99
15	529768.34	2235326.54
16	529780.69	2235325.71

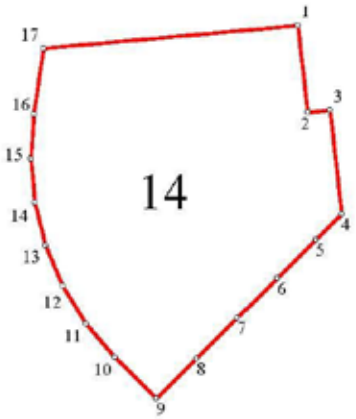

ПРОЕКТ ПЛАНИРОВКИ ТЕРРИТОРИИ, ОГРАНИЧЕННОЙ УЛ. ВАСНЕЦОВА, УЛ. ШИРОКОЙ, РУЧЬЕМ ГРЕМЯЧИЙ, УЛ. МЕЛИТОПОЛЬСКОЙ, КОЛЛЕКТИВНЫМИ САДАМИ, ПРОЕЗДОМ, УЛ. КАРБЫШЕВА, КОЛЛЕКТИВНЫМИ САДАМИ, УЛ. КАРБЫШЕВА, УЛ. ГАЙВИНСКОЙ, УЛ. КОННОЙ, УЛ. СЕВАНСКОЙ, УЛ. КОННОЙ, ЛЕСНЫМ МАССИВОМ, УЛ. КАРБЫШЕВА, УЛ. РЕПИНА, УЛ. ЛУГОВСКОГО, УЛ. КАРБЫШЕВА, УЛ. ЛУГОВСКОГО В ОРДЖОНИКИДЗЕВСКОМ РАЙОНЕ ГОРОДА ПЕРМИ

ОСНОВНАЯ ЧАСТЬ

КООРДИНАТЫ КРАСНЫХ ЛИНИЙ

ЧЕРТЕЖ 1. ЛИСТ 13

Система координат г. Перми

№	X	Y
1	11319.80	3545.69
2	11287.92	3549.39
3	11287.59	3556.55
4	11252.91	3560.40
5	11244.71	3552.15
6	11231.24	3538.59
7	11217.34	3524.53
8	11203.04	3510.17
9	11188.99	3496.23
10	11203.55	3481.65
11	11215.30	3471.58
12	11228.45	3463.45
13	11242.71	3457.44
14	11257.71	3453.71
15	11273.12	3452.33
16	11288.55	3453.34
17	11311.82	3456.69

МСК-59

№	X	Y
1	529770.00	2235054.47
2	529738.09	2235057.97
3	529737.72	2235065.13
4	529703.01	2235068.75
5	529694.87	2235060.45
6	529681.49	2235046.81
7	529667.68	2235032.66
8	529653.47	2235018.21
9	529639.51	2235004.17
10	529654.16	2234989.69
11	529665.98	2234979.69
12	529679.18	2234971.65
13	529693.48	2234965.73
14	529708.50	2234962.10
15	529723.92	2234960.82
16	529739.34	2234961.93
17	529762.59	2234965.43

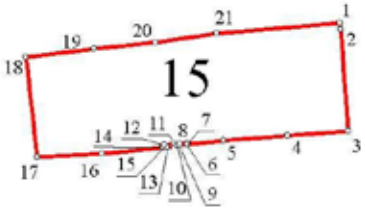

Система координат г. Перми

№	X	Y
1	11296.97	3662.78
2	11294.79	3662.94
3	11261.76	3665.41
4	11260.24	3645.63
5	11258.64	3624.85
6	11257.29	3612.90

МСК-59

№	X	Y
1	529746.42	2235171.42
2	529744.23	2235171.56
3	529711.19	2235173.82
4	529709.80	2235154.03
5	529708.33	2235133.24
6	529707.06	2235121.28

ПРОЕКТ ПЛАНИРОВКИ ТЕРРИТОРИИ, ОГРАНИЧЕННОЙ УЛ. ВАСНЕЦОВА, УЛ. ШИРОКОЙ, РУЧЬЕМ ГРЕМЯЧИЙ, УЛ. МЕЛИТОПОЛЬСКОЙ, КОЛЛЕКТИВНЫМИ САДАМИ, ПРОЕЗДОМ, УЛ. КАРБЫШЕВА, КОЛЛЕКТИВНЫМИ САДАМИ, УЛ. КАРБЫШЕВА, УЛ. ГАЙВИНСКОЙ, УЛ. КОННОЙ, УЛ. СЕВАНСКОЙ, УЛ. КОННОЙ, ЛЕСНЫМ МАССИВОМ, УЛ. КАРБЫШЕВА, УЛ. РЕПИНА, УЛ. ЛУГОВСКОГО, УЛ. КАРБЫШЕВА, УЛ. ЛУГОВСКОГО В ОРДЖОНИКИДЗЕВСКОМ РАЙОНЕ ГОРОДА ПЕРМИ

ОСНОВНАЯ ЧАСТЬ

КООРДИНАТЫ КРАСНЫХ ЛИНИЙ

ЧЕРТЕЖ 1. ЛИСТ 14

7	11257.74	3613.21	7	529707.51	2235121.59
8	11257.55	3610.68	8	529707.33	2235119.06
9	11257.02	3610.35	9	529706.80	2235118.73
10	11256.93	3609.68	10	529706.72	2235118.06
11	11257.42	3608.89	11	529707.21	2235117.27
12	11257.16	3605.49	12	529706.97	2235113.87
13	11256.57	3606.43	13	529706.38	2235114.81
14	11256.43	3605.18	14	529706.25	2235113.56
15	11256.34	3605.10	15	529706.16	2235113.48
16	11254.38	3585.33	16	529704.32	2235093.69
17	11253.30	3564.14	17	529703.38	2235072.50
18	11285.82	3560.53	18	529735.92	2235069.10
19	11288.54	3582.73	19	529738.50	2235091.31
20	11290.63	3602.76	20	529740.46	2235111.36
21	11293.53	3622.56	21	529743.23	2235131.17

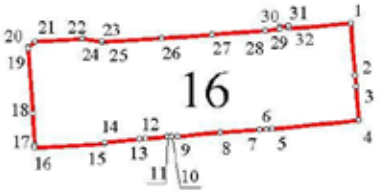

Система координат г. Перми

№	X	Y
1	11305.85	3781.74
2	11288.14	3783.23
3	11284.36	3783.56
4	11272.99	3784.52
5	11270.10	3755.24
6	11269.98	3753.42
7	11269.83	3750.92
8	11269.03	3737.75
9	11267.56	3723.33
10	11267.68	3721.33
11	11267.51	3719.84
12	11266.86	3712.54
13	11266.68	3710.45

МСК-59

№	X	Y
1	529754.53	2235290.43
2	529736.81	2235291.81
3	529733.03	2235292.11
4	529721.65	2235293.00
5	529718.95	2235263.70
6	529718.84	2235261.88
7	529718.71	2235259.38
8	529717.99	2235246.21
9	529716.62	2235231.78
10	529716.75	2235229.78
11	529716.59	2235228.29
12	529715.99	2235220.98
13	529715.82	2235218.89

ПРОЕКТ ПЛАНИРОВКИ ТЕРРИТОРИИ, ОГРАНИЧЕННОЙ УЛ. ВАСНЕЦОВА, УЛ. ШИРОКОЙ, РУЧЬЕМ ГРЕМЯЧИЙ, УЛ. МЕЛИТОПОЛЬСКОЙ, КОЛЛЕКТИВНЫМИ САДАМИ, ПРОЕЗДОМ, УЛ. КАРБЫШЕВА, КОЛЛЕКТИВНЫМИ САДАМИ, УЛ. КАРБЫШЕВА, УЛ. ГАЙВИНСКОЙ, УЛ. КОННОЙ, УЛ. СЕВАНСКОЙ, УЛ. КОННОЙ, ЛЕСНЫМ МАССИВОМ, УЛ. КАРБЫШЕВА, УЛ. РЕПИНА, УЛ. ЛУГОВСКОГО, УЛ. КАРБЫШЕВА, УЛ. ЛУГОВСКОГО В ОРДЖОНИКИДЗЕВСКОМ РАЙОНЕ ГОРОДА ПЕРМИ

ОСНОВНАЯ ЧАСТЬ

14	11265.64	3698.72
15	11265.05	3698.73
16	11263.82	3675.15
17	11264.63	3675.09
18	11275.35	3674.38
19	11297.22	3672.94
20	11297.88	3672.90
21	11299.76	3675.32
22	11300.52	3691.17
23	11299.77	3697.83
24	11299.62	3697.84
25	11299.63	3697.96
26	11300.78	3717.90
27	11302.07	3735.14
28	11303.39	3752.94
29	11303.82	3757.82
30	11304.70	3757.76
31	11304.92	3760.74
32	11304.06	3760.81

14	529714.86	2235207.15
15	529714.27	2235207.16
16	529713.19	2235183.57
17	529714.00	2235183.52
18	529724.72	2235182.88
19	529746.60	2235181.58
20	529747.26	2235181.54
21	529749.13	2235183.97
22	529749.78	2235199.83
23	529748.99	2235206.48
24	529748.84	2235206.49
25	529748.85	2235206.61
26	529749.87	2235226.56
27	529751.05	2235243.81
28	529752.26	2235261.62
29	529752.65	2235266.50
30	529753.54	2235266.44
31	529753.74	2235269.43
32	529752.88	2235269.49



Система координат г. Перми

№	X	Y
1	11319.87	3945.93
2	11316.01	3948.41
3	11287.98	3950.13
4	11285.81	3930.68
5	11276.12	3820.24
6	11308.89	3818.38
7	11317.83	3926.06

МСК-59

№	X	Y
1	529767.50	2235454.71
2	529763.62	2235457.16
3	529735.58	2235458.70
4	529733.53	2235439.24
5	529724.55	2235328.74
6	529757.34	2235327.09
7	529765.58	2235434.83

КООРДИНАТЫ КРАСНЫХ ЛИНИЙ

ЧЕРТЕЖ 1. ЛИСТ 16

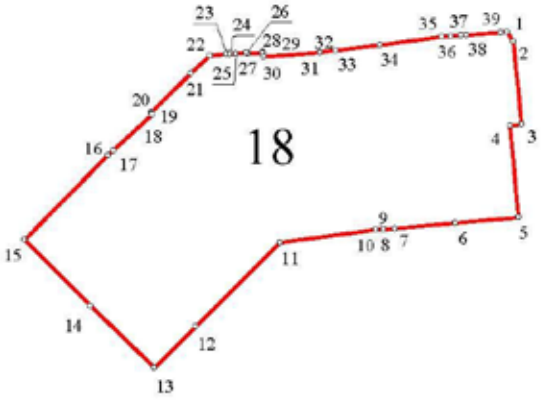

Система координат г. Перми

№	X	Y
1	11248.81	3668.60
2	11245.58	3670.63
3	11217.73	3673.44
4	11217.33	3669.57
5	11186.49	3672.38
6	11184.57	3651.20
7	11182.73	3630.91
8	11182.37	3626.97
9	11182.63	3626.95
10	11182.35	3624.46
11	11178.00	3592.32
12	11149.65	3563.84
13	11135.79	3549.96
14	11156.75	3528.50
15	11178.91	3506.32
16	11207.42	3534.32
17	11209.01	3536.06
18	11221.00	3549.17
19	11221.63	3549.04
20	11221.81	3548.88
21	11235.00	3562.32
22	11240.89	3568.60
23	11241.46	3574.20

МСК-59

№	X	Y
1	529698.22	2235176.93
2	529694.98	2235178.94
3	529667.11	2235181.57
4	529666.73	2235177.69
5	529635.88	2235180.31
6	529634.09	2235159.11
7	529632.38	2235138.81
8	529632.05	2235134.87
9	529632.31	2235134.85
10	529632.04	2235132.36
11	529627.90	2235100.19
12	529599.73	2235071.53
13	529585.96	2235057.56
14	529607.06	2235036.24
15	529629.36	2235014.20
16	529657.69	2235042.38
17	529659.27	2235044.13
18	529671.18	2235057.32
19	529671.81	2235057.19
20	529671.99	2235057.04
21	529685.09	2235070.56
22	529690.94	2235076.88
23	529691.48	2235082.48

ПРОЕКТ ПЛАНИРОВКИ ТЕРРИТОРИИ, ОГРАНИЧЕННОЙ УЛ. ВАСНЕЦОВА, УЛ. ШИРОКОЙ, РУЧЬЕМ ГРЕМЯЧИЙ, УЛ. МЕЛИТОПОЛЬСКОЙ, КОЛЛЕКТИВНЫМИ САДАМИ, ПРОЕЗДОМ, УЛ. КАРБЫШЕВА, КОЛЛЕКТИВНЫМИ САДАМИ, УЛ. КАРБЫШЕВА, УЛ. ГАЙВИНСКОЙ, УЛ. КОННОЙ, УЛ. СЕВАНСКОЙ, УЛ. КОННОЙ, ЛЕСНЫМ МАССИВОМ, УЛ. КАРБЫШЕВА, УЛ. РЕПИНА, УЛ. ЛУГОВСКОГО, УЛ. КАРБЫШЕВА, УЛ. ЛУГОВСКОГО В ОРДЖОНИКИДЗЕВСКОМ РАЙОНЕ ГОРОДА ПЕРМИ

ОСНОВНАЯ ЧАСТЬ

24	11241.53	3575.33
25	11241.64	3577.33
26	11241.85	3580.86
27	11241.59	3581.34
28	11241.88	3586.14
29	11242.10	3586.34
30	11240.55	3586.78
31	11241.96	3605.64
32	11242.08	3605.62
33	11242.66	3610.99
34	11244.54	3625.86
35	11247.27	3646.65
36	11247.50	3649.63
37	11247.77	3653.12
38	11247.91	3654.97
39	11248.68	3666.50

24	529691.54	2235083.61
25	529691.64	2235085.61
26	529691.82	2235089.14
27	529691.56	2235089.62
28	529691.82	2235094.42
29	529692.04	2235094.62
30	529690.49	2235095.05
31	529691.77	2235113.92
32	529691.89	2235113.90
33	529692.44	2235119.28
34	529694.22	2235134.16
35	529696.82	2235154.97
36	529697.03	2235157.95
37	529697.28	2235161.44
38	529697.41	2235163.29
39	529698.10	2235174.83

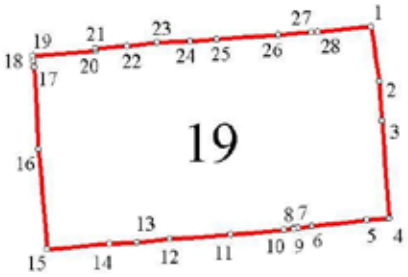

Система координат г. Перми

№	X	Y
1	11258.27	3786.14
2	11240.84	3788.62
3	11228.44	3789.50
4	11197.67	3791.66
5	11197.08	3784.77
6	11195.14	3767.25
7	11194.68	3762.98
8	11194.55	3761.63
9	11194.32	3761.67
10	11193.99	3758.46

МСК-59

№	X	Y
1	529706.92	2235294.53
2	529689.48	2235296.89
3	529677.07	2235297.69
4	529646.29	2235299.66
5	529645.74	2235292.76
6	529643.92	2235275.23
7	529643.48	2235270.96
8	529643.36	2235269.61
9	529643.13	2235269.64
10	529642.82	2235266.43

КООРДИНАТЫ КРАСНЫХ ЛИНИЙ

ЧЕРТЕЖ 1. ЛИСТ 18

11	11192.41	3741.84
12	11191.07	3722.47
13	11190.07	3712.05
14	11189.61	3703.47
15	11187.83	3683.83
16	11219.45	3681.12
17	11245.35	3679.66
18	11247.37	3679.50
19	11249.00	3679.34
20	11250.47	3699.18
21	11251.20	3699.13
22	11252.14	3708.99
23	11253.15	3718.38
24	11253.69	3728.91
25	11254.23	3737.40
26	11255.61	3756.75
27	11256.50	3767.24
28	11256.68	3769.23

11	529641.35	2235249.80
12	529640.13	2235230.42
13	529639.20	2235220.00
14	529638.80	2235211.42
15	529637.14	2235191.76
16	529668.78	2235189.26
17	529694.69	2235187.96
18	529696.71	2235187.82
19	529698.34	2235187.67
20	529699.68	2235207.52
21	529700.41	2235207.47
22	529701.29	2235217.34
23	529702.24	2235226.73
24	529702.71	2235237.27
25	529703.20	2235245.76
26	529704.45	2235265.12
27	529705.27	2235275.61
28	529705.44	2235277.61

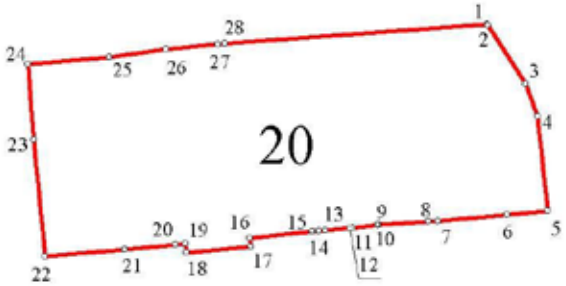

Система координат г. Перми

№	X	Y
1	11273.25	3964.78
2	11273.08	3964.89
3	11254.59	3976.83
4	11244.40	3980.48
5	11214.81	3983.68
6	11213.65	3971.03

МСК-59

№	X	Y
1	529720.75	2235473.26
2	529720.58	2235473.37
3	529702.02	2235485.19
4	529691.80	2235488.77
5	529662.19	2235491.78
6	529661.12	2235479.12

ПРОЕКТ ПЛАНИРОВКИ ТЕРРИТОРИИ, ОГРАНИЧЕННОЙ УЛ. ВАСНЕЦОВА, УЛ. ШИРОКОЙ, РУЧЬЕМ ГРЕМЯЧИЙ, УЛ. МЕЛИТОПОЛЬСКОЙ, КОЛЛЕКТИВНЫМИ САДАМИ, ПРОЕЗДОМ, УЛ. КАРБЫШЕВА, КОЛЛЕКТИВНЫМИ САДАМИ, УЛ. КАРБЫШЕВА, УЛ. ГАЙВИНСКОЙ, УЛ. КОННОЙ, УЛ. СЕВАНСКОЙ, УЛ. КОННОЙ, ЛЕСНЫМ МАССИВОМ, УЛ. КАРБЫШЕВА, УЛ. РЕПИНА, УЛ. ЛУГОВСКОГО, УЛ. КАРБЫШЕВА, УЛ. ЛУГОВСКОГО В ОРДЖОНИКИДЗЕВСКОМ РАЙОНЕ ГОРОДА ПЕРМИ

ОСНОВНАЯ ЧАСТЬ

КООРДИНАТЫ КРАСНЫХ ЛИНИЙ

ЧЕРТЕЖ 1. ЛИСТ 19

7	11211.68	3949.36	7	529659.29	2235457.44
8	11211.51	3946.38	8	529659.13	2235454.46
9	11210.45	3930.66	9	529658.18	2235438.74
10	11210.44	3930.54	10	529658.17	2235438.61
11	11209.53	3922.65	11	529657.31	2235430.72
12	11209.44	3921.69	12	529657.22	2235429.76
13	11208.76	3914.15	13	529656.59	2235422.21
14	11208.59	3912.14	14	529656.43	2235420.20
15	11208.40	3910.10	15	529656.26	2235418.16
16	11206.34	3890.45	16	529654.32	2235398.50
17	11203.68	3890.76	17	529651.66	2235398.79
18	11201.79	3870.72	18	529649.90	2235378.74
19	11204.52	3870.48	19	529652.63	2235378.52
20	11204.21	3867.34	20	529652.34	2235375.38
21	11202.75	3851.35	21	529650.99	2235359.38
22	11200.63	3826.46	22	529649.03	2235334.47
23	11237.16	3822.85	23	529685.58	2235331.10
24	11260.69	3821.11	24	529709.12	2235329.51
25	11262.98	3846.56	25	529711.24	2235354.97
26	11265.45	3864.36	26	529713.60	2235372.79
27	11267.05	3880.52	27	529715.10	2235388.96
28	11267.24	3882.81	28	529715.27	2235391.25

КООРДИНАТЫ КРАСНЫХ ЛИНИЙ

ЧЕРТЕЖ 1. ЛИСТ 20

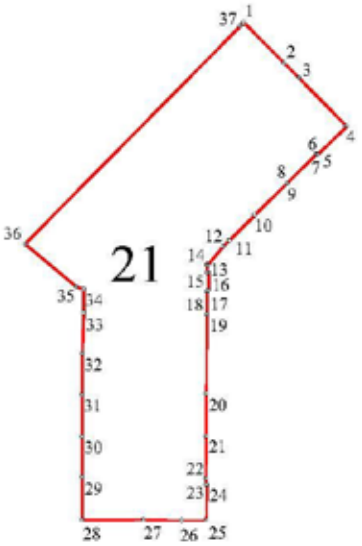

Система координат г. Перми

№	X	Y
1	11228.24	3435.03
2	11208.20	3454.82
3	11200.87	3462.05
4	11177.22	3485.42
5	11163.24	3471.01
6	11163.62	3470.62
7	11163.59	3470.59
8	11149.24	3456.00
9	11149.20	3456.04
10	11133.74	3440.33
11	11121.34	3427.88
12	11118.29	3424.74
13	11109.25	3417.25
14	11109.38	3417.05
15	11105.50	3417.00
16	11105.46	3417.76
17	11096.87	3417.80
18	11096.44	3416.98
19	11084.78	3417.04

МСК-59

№	X	Y
1	529679.15	2234943.23
2	529658.98	2234962.89
3	529651.61	2234970.07
4	529627.81	2234993.29
5	529613.92	2234978.79
6	529614.30	2234978.40
7	529614.27	2234978.37
8	529600.02	2234963.69
9	529599.98	2234963.73
10	529584.62	2234947.92
11	529572.30	2234935.39
12	529569.27	2234932.23
13	529560.28	2234924.68
14	529560.41	2234924.48
15	529556.53	2234924.41
16	529556.48	2234925.17
17	529547.89	2234925.15
18	529547.47	2234924.33
19	529535.81	2234924.32

ПРОЕКТ ПЛАНИРОВКИ ТЕРРИТОРИИ, ОГРАНИЧЕННОЙ УЛ. ВАСНЕЦОВА, УЛ. ШИРОКОЙ, РУЧЬЕМ ГРЕМЯЧИЙ, УЛ. МЕЛИТОПОЛЬСКОЙ, КОЛЛЕКТИВНЫМИ САДАМИ, ПРОЕЗДОМ, УЛ. КАРБЫШЕВА, КОЛЛЕКТИВНЫМИ САДАМИ, УЛ. КАРБЫШЕВА, УЛ. ГАЙВИНСКОЙ, УЛ. КОННОЙ, УЛ. СЕВАНСКОЙ, УЛ. КОННОЙ, ЛЕСНЫМ МАССИВОМ, УЛ. КАРБЫШЕВА, УЛ. РЕПИНА, УЛ. ЛУГОВСКОГО, УЛ. КАРБЫШЕВА, УЛ. ЛУГОВСКОГО В ОРДЖОНИКИДЗЕВСКОМ РАЙОНЕ ГОРОДА ПЕРМИ

ОСНОВНАЯ ЧАСТЬ

КООРДИНАТЫ КРАСНЫХ ЛИНИЙ

ЧЕРТЕЖ 1. ЛИСТ 21

20	11046.00	3416.69
21	11025.25	3416.57
22	11004.46	3416.48
23	11001.54	3416.58
24	11001.34	3417.05
25	10983.87	3416.65
26	10983.76	3404.60
27	10984.18	3385.93
28	10984.03	3355.88
29	11005.11	3355.81
30	11025.00	3355.76
31	11045.50	3355.75
32	11065.82	3355.88
33	11085.89	3356.56
34	11097.42	3356.48
35	11098.72	3352.90
36	11119.55	3327.75
37	11226.37	3433.33

20	529497.03	2234923.72
21	529476.28	2234923.46
22	529455.49	2234923.24
23	529452.57	2234923.32
24	529452.37	2234923.79
25	529434.90	2234923.28
26	529434.87	2234911.23
27	529435.41	2234892.56
28	529435.45	2234862.51
29	529456.53	2234862.58
30	529476.42	2234862.65
31	529496.92	2234862.78
32	529517.24	2234863.04
33	529537.31	2234863.84
34	529548.84	2234863.84
35	529550.16	2234860.27
36	529571.15	2234835.25
37	529677.29	2234941.52

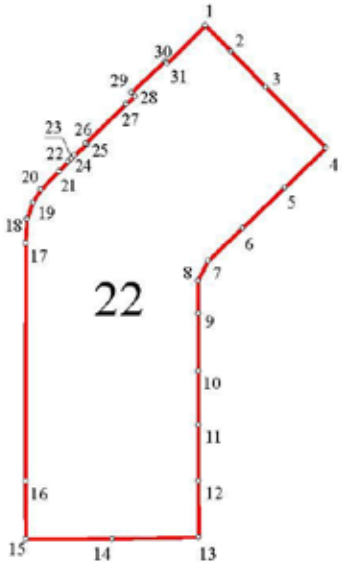

Система координат г. Перми

№	X	Y

МСК-59

№	X	Y

ПРОЕКТ ПЛАНИРОВКИ ТЕРРИТОРИИ, ОГРАНИЧЕННОЙ УЛ. ВАСНЕЦОВА, УЛ. ШИРОКОЙ, РУЧЬЕМ ГРЕМЯЧИЙ, УЛ. МЕЛИТОПОЛЬСКОЙ, КОЛЛЕКТИВНЫМИ САДАМИ, ПРОЕЗДОМ, УЛ. КАРБЫШЕВА, КОЛЛЕКТИВНЫМИ САДАМИ, УЛ. КАРБЫШЕВА, УЛ. ГАЙВИНСКОЙ, УЛ. КОННОЙ, УЛ. СЕВАНСКОЙ, УЛ. КОННОЙ, ЛЕСНЫМ МАССИВОМ, УЛ. КАРБЫШЕВА, УЛ. РЕПИНА, УЛ. ЛУГОВСКОГО, УЛ. КАРБЫШЕВА, УЛ. ЛУГОВСКОГО В ОРДЖОНИКИДЗЕВСКОМ РАЙОНЕ ГОРОДА ПЕРМИ

ОСНОВНАЯ ЧАСТЬ

КООРДИНАТЫ КРАСНЫХ ЛИНИЙ

ЧЕРТЕЖ 1. ЛИСТ 22

1	11167.45	3495.07
2	11158.25	3504.16
3	11145.50	3516.50
4	11124.00	3538.00
5	11109.74	3523.25
6	11095.14	3508.10
7	11083.54	3495.96
8	11076.46	3492.31
9	11064.84	3492.38
10	11044.24	3492.41
11	11024.99	3492.45
12	11005.09	3492.50
13	10985.05	3492.62
14	10984.62	3461.93
15	10984.49	3431.06
16	11005.04	3430.96
17	11089.87	3431.03
18	11098.61	3431.44
19	11104.50	3433.58
20	11108.96	3436.40
21	11115.47	3442.74
22	11118.99	3446.17
23	11120.12	3447.27
24	11121.25	3448.38
25	11125.15	3452.77
26	11125.60	3452.36
27	11139.60	3466.78
28	11142.16	3469.96
29	11143.59	3468.62
30	11154.80	3480.56
31	11154.02	3481.32

1	529617.98	2235002.88
2	529608.72	2235011.91
3	529595.89	2235024.17
4	529574.25	2235045.53
5	529560.09	2235030.69
6	529545.58	2235015.44
7	529534.06	2235003.23
8	529527.01	2234999.53
9	529515.39	2234999.53
10	529494.79	2234999.42
11	529475.54	2234999.34
12	529455.64	2234999.26
13	529435.60	2234999.25
14	529435.36	2234968.56
15	529435.43	2234937.69
16	529455.98	2234937.72
17	529540.81	2234938.34
18	529549.55	2234938.81
19	529555.42	2234940.98
20	529559.86	2234943.83
21	529566.33	2234950.21
22	529569.83	2234953.67
23	529570.95	2234954.77
24	529572.08	2234955.89
25	529575.95	2234960.31
26	529576.40	2234959.90
27	529590.31	2234974.41
28	529592.85	2234977.60
29	529594.29	2234976.27
30	529605.42	2234988.29
31	529604.63	2234989.04

КООРДИНАТЫ КРАСНЫХ ЛИНИЙ

ЧЕРТЕЖ 1. ЛИСТ 23

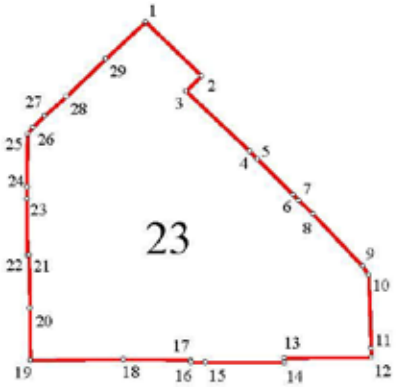

Система координат г. Перми

№	X	Y
1	11112.75	3548.75
2	11092.45	3569.89
3	11086.65	3564.02
4	11064.00	3588.05
5	11061.04	3590.88
6	11047.72	3604.30
7	11045.50	3606.50
8	11040.27	3611.84
9	11020.64	3630.58
10	11017.33	3632.81
11	10989.61	3633.88
12	10986.17	3634.01
13	10985.85	3601.08
14	10984.24	3601.14
15	10984.28	3571.31
16	10984.31	3565.91
17	10985.29	3565.67
18	10985.46	3540.43
19	10985.23	3505.38
20	11004.75	3505.14
21	11024.87	3504.92
22	11024.83	3504.12
23	11045.97	3504.01
24	11050.49	3503.93
25	11070.59	3504.30

МСК-59

№	X	Y
1	529562.93	2235056.20
2	529542.50	2235077.21
3	529536.73	2235071.31
4	529513.93	2235095.19
5	529510.95	2235098.00
6	529497.55	2235111.33
7	529495.31	2235113.52
8	529490.05	2235118.83
9	529470.30	2235137.44
10	529466.97	2235139.65
11	529439.25	2235140.54
12	529435.81	2235140.65
13	529435.70	2235107.72
14	529434.09	2235107.77
15	529434.32	2235077.94
16	529434.38	2235072.54
17	529435.37	2235072.30
18	529435.70	2235047.07
19	529435.69	2235012.01
20	529455.21	2235011.90
21	529475.34	2235011.81
22	529475.30	2235011.01
23	529496.44	2235011.04
24	529500.96	2235010.98
25	529521.06	2235011.48

ПРОЕКТ ПЛАНИРОВКИ ТЕРРИТОРИИ, ОГРАНИЧЕННОЙ УЛ. ВАСНЕЦОВА, УЛ. ШИРОКОЙ, РУЧЬЕМ ГРЕМЯЧИЙ, УЛ. МЕЛИТОПОЛЬСКОЙ, КОЛЛЕКТИВНЫМИ САДАМИ, ПРОЕЗДОМ, УЛ. КАРБЫШЕВА, КОЛЛЕКТИВНЫМИ САДАМИ, УЛ. КАРБЫШЕВА, УЛ. ГАЙВИНСКОЙ, УЛ. КОННОЙ, УЛ. СЕВАНСКОЙ, УЛ. КОННОЙ, ЛЕСНЫМ МАССИВОМ, УЛ. КАРБЫШЕВА, УЛ. РЕПИНА, УЛ. ЛУГОВСКОГО, УЛ. КАРБЫШЕВА, УЛ. ЛУГОВСКОГО В ОРДЖОНИКИДЗЕВСКОМ РАЙОНЕ ГОРОДА ПЕРМИ

ОСНОВНАЯ ЧАСТЬ

КООРДИНАТЫ КРАСНЫХ ЛИНИЙ

ЧЕРТЕЖ 1. ЛИСТ 24

26	11073.06	3506.40
27	11077.43	3510.72
28	11084.61	3518.99
29	11098.75	3533.75

26	529523.52	2235013.60
27	529527.86	2235017.95
28	529534.98	2235026.26
29	529549.03	2235041.11

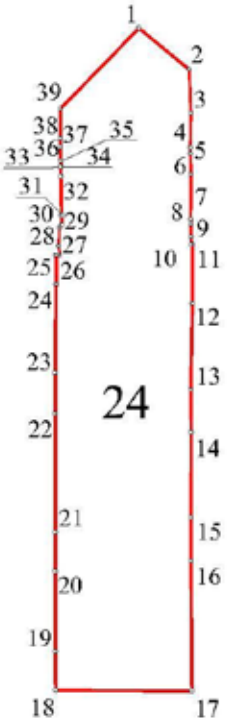

Система координат г. Перми

№	X	Y
1	11108.11	3316.07
2	11088.77	3339.42
3	11068.37	3340.14
4	11052.28	3339.91
5	11049.50	3339.89
6	11039.92	3340.25
7	11018.72	3340.03
8	11016.44	3340.23

МСК-59

№	X	Y
1	529559.79	2234823.50
2	529540.30	2234846.72
3	529519.89	2234847.31
4	529503.81	2234846.98
5	529501.03	2234846.94
6	529491.44	2234847.24
7	529470.25	2234846.88
8	529467.96	2234847.07

ПРОЕКТ ПЛАНИРОВКИ ТЕРРИТОРИИ, ОГРАНИЧЕННОЙ УЛ. ВАСНЕЦОВА, УЛ. ШИРОКОЙ, РУЧЬЕМ ГРЕМЯЧИЙ, УЛ. МЕЛИТОПОЛЬСКОЙ, КОЛЛЕКТИВНЫМИ САДАМИ, ПРОЕЗДОМ, УЛ. КАРБЫШЕВА, КОЛЛЕКТИВНЫМИ САДАМИ, УЛ. КАРБЫШЕВА, УЛ. ГАЙВИНСКОЙ, УЛ. КОННОЙ, УЛ. СЕВАНСКОЙ, УЛ. КОННОЙ, ЛЕСНЫМ МАССИВОМ, УЛ. КАРБЫШЕВА, УЛ. РЕПИНА, УЛ. ЛУГОВСКОГО, УЛ. КАРБЫШЕВА, УЛ. ЛУГОВСКОГО В ОРДЖОНИКИДЗЕВСКОМ РАЙОНЕ ГОРОДА ПЕРМИ

ОСНОВНАЯ ЧАСТЬ

КООРДИНАТЫ КРАСНЫХ ЛИНИЙ

ЧЕРТЕЖ 1. ЛИСТ 25

9	11010.59	3340.32	9	529462.11	2234847.12
10	11006.75	3340.50	10	529458.27	2234847.28
11	11006.76	3341.06	11	529458.28	2234847.84
12	10979.52	3340.91	12	529431.04	2234847.51
13	10939.25	3340.12	13	529390.78	2234846.46
14	10919.42	3340.44	14	529370.94	2234846.65
15	10879.57	3340.19	15	529331.10	2234846.15
16	10859.13	3340.25	16	529310.66	2234846.08
17	10798.64	3340.70	17	529250.17	2234846.14
18	10798.93	3277.18	18	529250.86	2234782.62
19	10816.98	3277.15	19	529268.91	2234782.71
20	10854.42	3277.13	20	529306.35	2234782.93
21	10872.71	3277.11	21	529324.64	2234783.03
22	10927.98	3277.05	22	529379.91	2234783.32
23	10947.06	3276.98	23	529398.99	2234783.37
24	10988.34	3277.33	24	529440.27	2234783.99
25	11001.96	3277.29	25	529453.89	2234784.04
26	11001.97	3278.88	26	529453.89	2234785.63
27	11006.29	3278.67	27	529458.21	2234785.44
28	11014.78	3278.85	28	529466.70	2234785.68
29	11015.89	3279.98	29	529467.80	2234786.82
30	11020.16	3279.88	30	529472.07	2234786.74
31	11020.89	3279.90	31	529472.80	2234786.77
32	11038.73	3279.52	32	529490.64	2234786.50
33	11043.26	3279.37	33	529495.18	2234786.38
34	11043.39	3279.57	34	529495.30	2234786.58
35	11045.94	3279.55	35	529497.85	2234786.58
36	11046.04	3279.34	36	529497.96	2234786.37
37	11052.55	3279.26	37	529504.47	2234786.33
38	11056.55	3279.31	38	529508.47	2234786.41
39	11070.51	3279.35	39	529522.42	2234786.54

КООРДИНАТЫ КРАСНЫХ ЛИНИЙ

ЧЕРТЕЖ 1. ЛИСТ 26

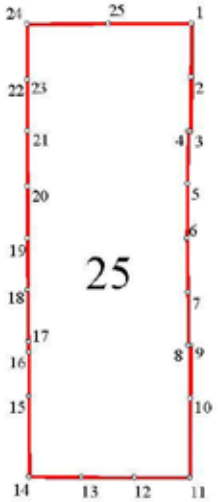

Система координат г. Перми

№	X	Y
1	10969.32	3417.78
2	10949.12	3417.70
3	10928.66	3417.40
4	10928.68	3416.54
5	10908.98	3416.21
6	10888.50	3416.14
7	10868.19	3416.40
8	10848.21	3416.57
9	10848.23	3417.31
10	10828.18	3417.24
11	10798.28	3417.13
12	10798.37	3396.24
13	10798.46	3376.50
14	10798.56	3356.75
15	10829.01	3356.68
16	10845.51	3356.57
17	10849.50	3356.49
18	10869.00	3356.23
19	10888.50	3356.17
20	10908.00	3356.11
21	10928.91	3356.05
22	10948.25	3355.99

МСК-59

№	X	Y
1	529420.42	2234862.45
2	529420.39	2234893.03
3	529420.35	2234924.31
4	529400.15	2234924.10
5	529379.69	2234923.67
6	529379.72	2234922.81
7	529360.02	2234922.36
8	529339.54	2234922.15
9	529319.23	2234922.28
10	529299.25	2234922.33
11	529299.26	2234923.07
12	529279.21	2234922.87
13	529249.31	2234922.56
14	529249.54	2234901.68
15	529249.76	2234881.94
16	529249.98	2234862.19
17	529280.43	2234862.31
18	529296.93	2234862.31
19	529300.92	2234862.26
20	529320.42	2234862.12
21	529339.92	2234862.19
22	529359.42	2234862.25

ПРОЕКТ ПЛАНИРОВКИ ТЕРРИТОРИИ, ОГРАНИЧЕННОЙ УЛ. ВАСНЕЦОВА, УЛ. ШИРОКОЙ, РУЧЬЕМ ГРЕМЯЧИЙ, УЛ. МЕЛИТОПОЛЬСКОЙ, КОЛЛЕКТИВНЫМИ САДАМИ, ПРОЕЗДОМ, УЛ. КАРБЫШЕВА, КОЛЛЕКТИВНЫМИ САДАМИ, УЛ. КАРБЫШЕВА, УЛ. ГАЙВИНСКОЙ, УЛ. КОННОЙ, УЛ. СЕВАНСКОЙ, УЛ. КОННОЙ, ЛЕСНЫМ МАССИВОМ, УЛ. КАРБЫШЕВА, УЛ. РЕПИНА, УЛ. ЛУГОВСКОГО, УЛ. КАРБЫШЕВА, УЛ. ЛУГОВСКОГО В ОРДЖОНИКИДЗЕВСКОМ РАЙОНЕ ГОРОДА ПЕРМИ

ОСНОВНАЯ ЧАСТЬ

КООРДИНАТЫ КРАСНЫХ ЛИНИЙ

ЧЕРТЕЖ 1. ЛИСТ 27

23	10948.25	3356.00
24	10969.00	3355.92
25	10969.16	3386.50

23	529380.33	2234862.33
24	529399.67	2234862.39
25	529399.67	2234862.40

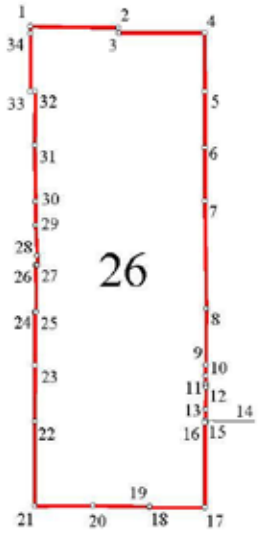

Система координат г. Перми

№	X	Y
1	10972.07	3429.75
2	10971.62	3461.49
3	10969.55	3461.77
4	10969.71	3492.67
5	10948.49	3492.75
6	10928.18	3492.75
7	10908.89	3492.75
8	10869.76	3493.30
9	10849.41	3493.09
10	10845.54	3493.02
11	10842.47	3493.13
12	10841.37	3493.18
13	10833.23	3493.02
14	10829.41	3493.05
15	10828.55	3493.12
16	10828.56	3492.75
17	10797.93	3492.75

МСК-59

№	X	Y
1	529423.02	2234936.30
2	529422.37	2234968.04
3	529420.29	2234968.30
4	529420.26	2234999.21
5	529399.04	2234999.15
6	529378.73	2234999.02
7	529359.44	2234998.89
8	529320.30	2234999.19
9	529299.95	2234998.85
10	529296.09	2234998.76
11	529293.01	2234998.85
12	529291.91	2234998.89
13	529283.78	2234998.68
14	529279.96	2234998.68
15	529279.09	2234998.75
16	529279.11	2234998.38
17	529248.48	2234998.18

ПРОЕКТ ПЛАНИРОВКИ ТЕРРИТОРИИ, ОГРАНИЧЕННОЙ УЛ. ВАСНЕЦОВА, УЛ. ШИРОКОЙ, РУЧЬЕМ ГРЕМЯЧИЙ, УЛ. МЕЛИТОПОЛЬСКОЙ, КОЛЛЕКТИВНЫМИ САДАМИ, ПРОЕЗДОМ, УЛ. КАРБЫШЕВА, КОЛЛЕКТИВНЫМИ САДАМИ, УЛ. КАРБЫШЕВА, УЛ. ГАЙВИНСКОЙ, УЛ. КОННОЙ, УЛ. СЕВАНСКОЙ, УЛ. КОННОЙ, ЛЕСНЫМ МАССИВОМ, УЛ. КАРБЫШЕВА, УЛ. РЕПИНА, УЛ. ЛУГОВСКОГО, УЛ. КАРБЫШЕВА, УЛ. ЛУГОВСКОГО В ОРДЖОНИКИДЗЕВСКОМ РАЙОНЕ ГОРОДА ПЕРМИ

ОСНОВНАЯ ЧАСТЬ

КООРДИНАТЫ КРАСНЫХ ЛИНИЙ

ЧЕРТЕЖ 1. ЛИСТ 28

18	10798.02	3472.75
19	10798.24	3472.75
20	10798.49	3452.25
21	10798.36	3431.10
22	10829.07	3431.24
23	10849.21	3431.32
24	10868.66	3431.31
25	10868.66	3431.80
26	10885.47	3431.60
27	10885.50	3432.21
28	10888.96	3432.15
29	10900.12	3431.67
30	10908.70	3431.61
31	10929.03	3431.22
32	10948.59	3431.51
33	10948.56	3429.76
34	10969.38	3429.75

18	529248.70	2234978.18
19	529248.92	2234978.18
20	529249.30	2234957.69
21	529249.30	2234936.54
22	529280.01	2234936.87
23	529300.15	2234937.08
24	529319.60	2234937.20
25	529319.60	2234937.69
26	529336.41	2234937.59
27	529336.44	2234938.21
28	529339.90	2234938.17
29	529351.06	2234937.76
30	529359.64	2234937.75
31	529379.97	2234937.50
32	529399.53	2234937.91
33	529399.51	2234936.16
34	529420.33	2234936.28

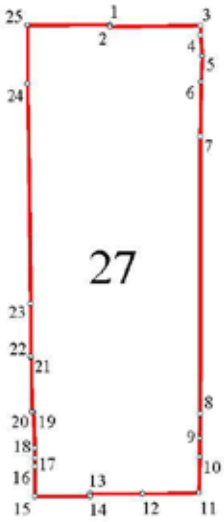

Система координат г. Перми

№	X	Y
1	10969.93	3535.67
2	10969.13	3535.67

МСК-59

№	X	Y
1	529420.24	2235012.29
2	529420.20	2235042.21

ПРОЕКТ ПЛАНИРОВКИ ТЕРРИТОРИИ, ОГРАНИЧЕННОЙ УЛ. ВАСНЕЦОВА, УЛ. ШИРОКОЙ, РУЧЬЕМ ГРЕМЯЧИЙ, УЛ. МЕЛИТОПОЛЬСКОЙ, КОЛЛЕКТИВНЫМИ САДАМИ, ПРОЕЗДОМ, УЛ. КАРБЫШЕВА, КОЛЛЕКТИВНЫМИ САДАМИ, УЛ. КАРБЫШЕВА, УЛ. ГАЙВИНСКОЙ, УЛ. КОННОЙ, УЛ. СЕВАНСКОЙ, УЛ. КОННОЙ, ЛЕСНЫМ МАССИВОМ, УЛ. КАРБЫШЕВА, УЛ. РЕПИНА, УЛ. ЛУГОВСКОГО, УЛ. КАРБЫШЕВА, УЛ. ЛУГОВСКОГО В ОРДЖОНИКИДЗЕВСКОМ РАЙОНЕ ГОРОДА ПЕРМИ

ОСНОВНАЯ ЧАСТЬ

КООРДИНАТЫ КРАСНЫХ ЛИНИЙ

ЧЕРТЕЖ 1. ЛИСТ 29

3	10969.62	3568.52
4	10966.03	3568.55
5	10958.56	3569.12
6	10949.21	3568.73
7	10929.28	3568.39
8	10828.56	3568.37
9	10819.61	3568.14
10	10812.85	3568.16
11	10799.58	3567.84
12	10799.37	3547.54
13	10799.44	3528.54
14	10798.53	3528.56
15	10798.54	3508.48
16	10809.33	3508.42
17	10812.33	3508.40
18	10816.01	3508.35
19	10829.00	3507.88
20	10829.00	3507.41
21	10849.10	3507.10
22	10849.44	3506.91
23	10868.55	3506.97
24	10948.37	3505.75
25	10969.78	3505.75

3	529419.40	2235042.20
4	529419.68	2235075.05
5	529416.09	2235075.06
6	529408.61	2235075.58
7	529399.27	2235075.13
8	529379.34	2235074.66
9	529278.62	2235074.00
10	529269.67	2235073.71
11	529262.91	2235073.69
12	529249.65	2235073.28
13	529249.57	2235052.98
14	529249.76	2235033.98
15	529248.85	2235033.99
16	529248.99	2235013.91
17	529259.78	2235013.92
18	529262.78	2235013.92
19	529266.46	2235013.90
20	529279.45	2235013.51
21	529279.45	2235013.04
22	529299.55	2235012.86
23	529299.90	2235012.67
24	529319.01	2235012.85
25	529398.83	2235012.15

КООРДИНАТЫ КРАСНЫХ ЛИНИЙ

ЧЕРТЕЖ 1. ЛИСТ 30

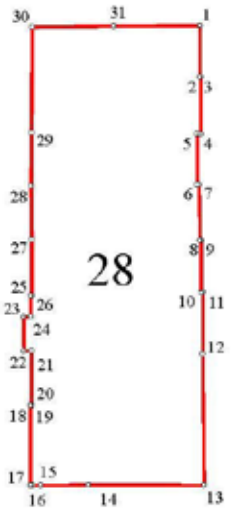

Система координат г. Перми

№	X	Y
1	10970.49	3646.50
2	10951.24	3646.50
3	10951.25	3646.71
4	10929.98	3646.78
5	10930.00	3645.50
6	10911.25	3645.50
7	10911.25	3646.25
8	10890.49	3646.49
9	10890.49	3646.89
10	10871.00	3646.94
11	10871.06	3647.73
12	10848.21	3647.59
13	10799.39	3648.08
14	10799.49	3605.00
15	10799.29	3587.38
16	10799.29	3584.46
17	10799.30	3583.52
18	10829.08	3583.55
19	10829.08	3584.00
20	10829.25	3584.00
21	10849.25	3584.00

МСК-59

№	X	Y
1	529420.05	2235153.04
2	529400.80	2235152.91
3	529400.81	2235153.12
4	529379.54	2235153.06
5	529379.56	2235151.78
6	529360.81	2235151.66
7	529360.81	2235152.41
8	529340.05	2235152.51
9	529340.05	2235152.91
10	529320.56	2235152.84
11	529320.61	2235153.63
12	529297.76	2235153.34
13	529248.94	2235153.52
14	529249.32	2235110.44
15	529249.23	2235092.82
16	529249.25	2235089.90
17	529249.26	2235088.96
18	529279.04	2235089.18
19	529279.04	2235089.63
20	529279.21	2235089.63
21	529299.21	2235089.76

ПРОЕКТ ПЛАНИРОВКИ ТЕРРИТОРИИ, ОГРАНИЧЕННОЙ УЛ. ВАСНЕЦОВА, УЛ. ШИРОКОЙ, РУЧЬЕМ ГРЕМЯЧИЙ, УЛ. МЕЛИТОПОЛЬСКОЙ, КОЛЛЕКТИВНЫМИ САДАМИ, ПРОЕЗДОМ, УЛ. КАРБЫШЕВА, КОЛЛЕКТИВНЫМИ САДАМИ, УЛ. КАРБЫШЕВА, УЛ. ГАЙВИНСКОЙ, УЛ. КОННОЙ, УЛ. СЕВАНСКОЙ, УЛ. КОННОЙ, ЛЕСНЫМ МАССИВОМ, УЛ. КАРБЫШЕВА, УЛ. РЕПИНА, УЛ. ЛУГОВСКОГО, УЛ. КАРБЫШЕВА, УЛ. ЛУГОВСКОГО В ОРДЖОНИКИДЗЕВСКОМ РАЙОНЕ ГОРОДА ПЕРМИ

ОСНОВНАЯ ЧАСТЬ

КООРДИНАТЫ КРАСНЫХ ЛИНИЙ

ЧЕРТЕЖ 1. ЛИСТ 31

22	10849.27	3581.24
23	10861.96	3581.14
24	10862.07	3583.72
25	10869.99	3583.67
26	10869.99	3584.12
27	10890.74	3584.12
28	10910.74	3583.76
29	10930.48	3584.00
30	10969.84	3584.30
31	10970.25	3614.50

22	529299.25	2235087.00
23	529311.94	2235086.98
24	529312.03	2235089.56
25	529319.95	2235089.56
26	529319.95	2235090.01
27	529340.70	2235090.15
28	529360.70	2235089.91
29	529380.44	2235090.28
30	529419.80	2235090.83
31	529420.01	2235121.04

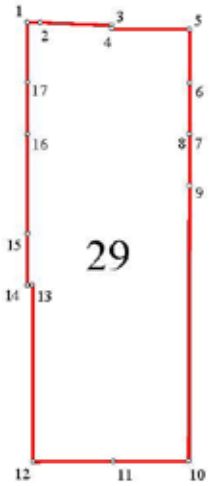

Система координат г. Перми

№	X	Y
1	10741.97	3277.05
2	10741.94	3282.11
3	10741.02	3310.46
4	10739.57	3310.50
5	10739.34	3341.25
6	10718.09	3341.40
7	10697.68	3341.32
8	10697.68	3341.25
9	10677.29	3341.24
10	10568.20	3340.82
11	10568.11	3311.08

МСК-59

№	X	Y
1	529193.91	2234782.13
2	529193.84	2234787.19
3	529192.74	2234815.53
4	529191.29	2234815.56
5	529190.86	2234846.31
6	529169.61	2234846.32
7	529149.20	2234846.11
8	529149.20	2234846.04
9	529128.81	2234845.90
10	529019.73	2234844.78
11	529019.83	2234815.04

ПРОЕКТ ПЛАНИРОВКИ ТЕРРИТОРИИ, ОГРАНИЧЕННОЙ УЛ. ВАСНЕЦОВА, УЛ. ШИРОКОЙ, РУЧЬЕМ ГРЕМЯЧИЙ, УЛ. МЕЛИТОПОЛЬСКОЙ, КОЛЛЕКТИВНЫМИ САДАМИ, ПРОЕЗДОМ, УЛ. КАРБЫШЕВА, КОЛЛЕКТИВНЫМИ САДАМИ, УЛ. КАРБЫШЕВА, УЛ. ГАЙВИНСКОЙ, УЛ. КОННОЙ, УЛ. СЕВАНСКОЙ, УЛ. КОННОЙ, ЛЕСНЫМ МАССИВОМ, УЛ. КАРБЫШЕВА, УЛ. РЕПИНА, УЛ. ЛУГОВСКОГО, УЛ. КАРБЫШЕВА, УЛ. ЛУГОВСКОГО В ОРДЖОНИКИДЗЕВСКОМ РАЙОНЕ ГОРОДА ПЕРМИ

ОСНОВНАЯ ЧАСТЬ

КООРДИНАТЫ КРАСНЫХ ЛИНИЙ

ЧЕРТЕЖ 1. ЛИСТ 32

12	10568.00	3279.16
13	10638.00	3279.00
14	10637.99	3277.00
15	10658.24	3277.00
16	10697.73	3277.00
17	10718.50	3277.00

12	529019.92	2234783.12
13	529089.92	2234783.41
14	529089.93	2234781.41
15	529110.18	2234781.54
16	529149.67	2234781.79
17	529170.44	2234781.92

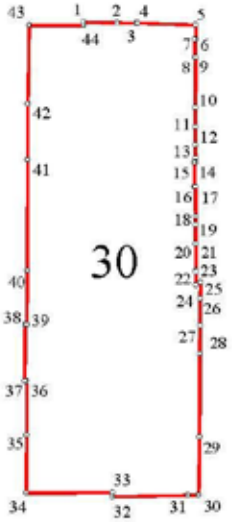

Система координат г. Перми

№	X	Y
1	10740.27	3375.68
2	10740.12	3387.99
3	10740.01	3394.83
4	10740.01	3395.50
5	10739.40	3416.69
6	10734.07	3416.65
7	10734.09	3416.27
8	10727.50	3416.30
9	10727.49	3416.61
10	10709.21	3416.47
11	10702.12	3416.43
12	10695.48	3416.47
13	10690.56	3416.50
14	10689.01	3416.57

МСК-59

№	X	Y
1	529191.57	2234880.74
2	529191.34	2234893.05
3	529191.19	2234899.89
4	529191.18	2234900.56
5	529190.44	2234921.75
6	529185.11	2234921.67
7	529185.13	2234921.29
8	529178.54	2234921.28
9	529178.53	2234921.59
10	529160.25	2234921.33
11	529153.16	2234921.25
12	529146.52	2234921.24
13	529141.60	2234921.24
14	529140.05	2234921.30

ПРОЕКТ ПЛАНИРОВКИ ТЕРРИТОРИИ, ОГРАНИЧЕННОЙ УЛ. ВАСНЕЦОВА, УЛ. ШИРОКОЙ, РУЧЬЕМ ГРЕМЯЧИЙ, УЛ. МЕЛИТОПОЛЬСКОЙ, КОЛЛЕКТИВНЫМИ САДАМИ, ПРОЕЗДОМ, УЛ. КАРБЫШЕВА, КОЛЛЕКТИВНЫМИ САДАМИ, УЛ. КАРБЫШЕВА, УЛ. ГАЙВИНСКОЙ, УЛ. КОННОЙ, УЛ. СЕВАНСКОЙ, УЛ. КОННОЙ, ЛЕСНЫМ МАССИВОМ, УЛ. КАРБЫШЕВА, УЛ. РЕПИНА, УЛ. ЛУГОВСКОГО, УЛ. КАРБЫШЕВА, УЛ. ЛУГОВСКОГО В ОРДЖОНИКИДЗЕВСКОМ РАЙОНЕ ГОРОДА ПЕРМИ

ОСНОВНАЯ ЧАСТЬ

КООРДИНАТЫ КРАСНЫХ ЛИНИЙ

ЧЕРТЕЖ 1. ЛИСТ 33

15	10689.00	3416.00
16	10680.05	3416.12
17	10680.06	3416.54
18	10669.30	3416.60
19	10666.16	3416.58
20	10659.26	3416.56
21	10659.26	3416.66
22	10649.52	3416.71
23	10649.00	3416.75
24	10644.25	3416.77
25	10645.06	3418.53
26	10639.34	3418.20
27	10629.41	3418.11
28	10619.19	3418.03
29	10588.72	3417.95
30	10567.43	3417.61
31	10567.36	3413.83
32	10566.92	3386.16
33	10568.35	3386.24
34	10568.25	3354.82
35	10589.44	3354.90
36	10609.16	3354.98
37	10609.17	3354.16
38	10629.85	3354.35
39	10629.87	3355.07
40	10649.60	3355.14
41	10690.10	3355.29
42	10710.37	3355.37
43	10739.25	3355.75
44	10739.25	3375.69

15	529140.04	2234920.73
16	529131.09	2234920.79
17	529131.10	2234921.21
18	529120.34	2234921.21
19	529117.20	2234921.17
20	529110.30	2234921.10
21	529110.30	2234921.20
22	529100.56	2234921.19
23	529100.04	2234921.23
24	529095.29	2234921.21
25	529096.09	2234922.98
26	529090.37	2234922.61
27	529080.44	2234922.46
28	529070.22	2234922.31
29	529039.75	2234922.04
30	529018.46	2234921.56
31	529018.42	2234917.78
32	529018.16	2234890.11
33	529019.59	2234890.20
34	529019.69	2234858.78
35	529040.88	2234858.99
36	529060.60	2234859.20
37	529060.61	2234858.38
38	529081.29	2234858.70
39	529081.31	2234859.42
40	529101.04	2234859.62
41	529141.53	2234860.03
42	529161.80	2234860.24
43	529190.68	2234860.81
44	529190.55	2234880.75

КООРДИНАТЫ КРАСНЫХ ЛИНИЙ

ЧЕРТЕЖ 1. ЛИСТ 34

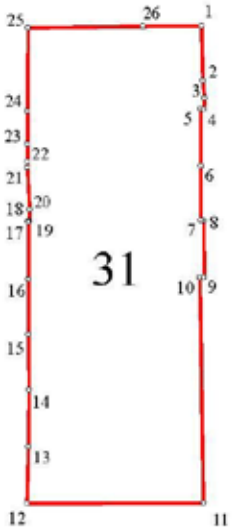

Система координат г. Перми

№	X	Y
1	10739.88	3492.92
2	10720.10	3493.45
3	10713.98	3493.92
4	10709.88	3493.73
5	10709.90	3492.50
6	10689.65	3492.62
7	10670.00	3492.68
8	10669.99	3493.70
9	10649.74	3493.79
10	10649.72	3492.25
11	10568.84	3493.68
12	10568.61	3430.54
13	10588.99	3431.02
14	10609.34	3431.20
15	10629.29	3431.00
16	10648.99	3431.00
17	10669.49	3431.00
18	10669.86	3431.01
19	10669.88	3431.42
20	10673.94	3431.41
21	10688.99	3430.75

МСК-59

№	X	Y
1	529190.43	2234997.98
2	529170.64	2234998.38
3	529164.52	2234998.81
4	529160.42	2234998.60
5	529160.45	2234997.37
6	529140.20	2234997.36
7	529120.55	2234997.29
8	529120.53	2234998.31
9	529100.28	2234998.27
10	529100.27	2234996.73
11	529019.39	2234997.64
12	529019.56	2234934.50
13	529039.94	2234935.11
14	529060.29	2234935.42
15	529080.24	2234935.35
16	529099.94	2234935.47
17	529120.44	2234935.61
18	529120.81	2234935.62
19	529120.82	2234936.03
20	529124.88	2234936.05
21	529139.94	2234935.48

ПРОЕКТ ПЛАНИРОВКИ ТЕРРИТОРИИ, ОГРАНИЧЕННОЙ УЛ. ВАСНЕЦОВА, УЛ. ШИРОКОЙ, РУЧЬЕМ ГРЕМЯЧИЙ, УЛ. МЕЛИТОПОЛЬСКОЙ, КОЛЛЕКТИВНЫМИ САДАМИ, ПРОЕЗДОМ, УЛ. КАРБЫШЕВА, КОЛЛЕКТИВНЫМИ САДАМИ, УЛ. КАРБЫШЕВА, УЛ. ГАЙВИНСКОЙ, УЛ. КОННОЙ, УЛ. СЕВАНСКОЙ, УЛ. КОННОЙ, ЛЕСНЫМ МАССИВОМ, УЛ. КАРБЫШЕВА, УЛ. РЕПИНА, УЛ. ЛУГОВСКОГО, УЛ. КАРБЫШЕВА, УЛ. ЛУГОВСКОГО В ОРДЖОНИКИДЗЕВСКОМ РАЙОНЕ ГОРОДА ПЕРМИ

ОСНОВНАЯ ЧАСТЬ

КООРДИНАТЫ КРАСНЫХ ЛИНИЙ

ЧЕРТЕЖ 1. ЛИСТ 35

22	10691.06	3430.74
23	10697.40	3430.72
24	10709.25	3430.69
25	10739.02	3430.90
26	10739.72	3471.89

22	529142.01	2234935.49
23	529148.35	2234935.51
24	529160.20	2234935.55
25	529189.97	2234935.95
26	529190.40	2234976.95

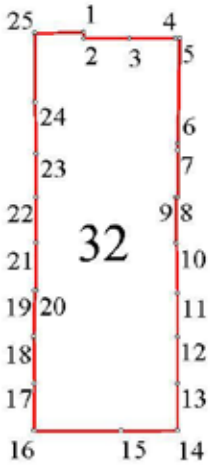

Система координат г. Перми

№	X	Y
1	10741.05	3528.60
2	10738.49	3528.55
3	10738.50	3548.25
4	10738.49	3568.00
5	10738.48	3569.74
6	10693.00	3568.97
7	10690.00	3568.96
8	10669.76	3568.95
9	10669.75	3568.25
10	10649.75	3568.50
11	10628.25	3568.92
12	10609.50	3568.91
13	10589.26	3568.89
14	10568.98	3568.88
15	10568.89	3544.67
16	10568.89	3507.15

МСК-59

№	X	Y
1	529191.37	2235033.66
2	529188.81	2235033.60
3	529188.69	2235053.30
4	529188.56	2235073.05
5	529188.53	2235074.79
6	529143.06	2235073.73
7	529140.06	2235073.70
8	529119.82	2235073.56
9	529119.81	2235072.86
10	529099.81	2235072.98
11	529078.31	2235073.26
12	529059.56	2235073.13
13	529039.32	2235072.98
14	529019.04	2235072.84
15	529019.11	2235048.63
16	529019.35	2235011.11

ПРОЕКТ ПЛАНИРОВКИ ТЕРРИТОРИИ, ОГРАНИЧЕННОЙ УЛ. ВАСНЕЦОВА, УЛ. ШИРОКОЙ, РУЧЬЕМ ГРЕМЯЧИЙ, УЛ. МЕЛИТОПОЛЬСКОЙ, КОЛЛЕКТИВНЫМИ САДАМИ, ПРОЕЗДОМ, УЛ. КАРБЫШЕВА, КОЛЛЕКТИВНЫМИ САДАМИ, УЛ. КАРБЫШЕВА, УЛ. ГАЙВИНСКОЙ, УЛ. КОННОЙ, УЛ. СЕВАНСКОЙ, УЛ. КОННОЙ, ЛЕСНЫМ МАССИВОМ, УЛ. КАРБЫШЕВА, УЛ. РЕПИНА, УЛ. ЛУГОВСКОГО, УЛ. КАРБЫШЕВА, УЛ. ЛУГОВСКОГО В ОРДЖОНИКИДЗЕВСКОМ РАЙОНЕ ГОРОДА ПЕРМИ

ОСНОВНАЯ ЧАСТЬ

КООРДИНАТЫ КРАСНЫХ ЛИНИЙ

ЧЕРТЕЖ 1. ЛИСТ 36

17	10589.24	3507.33
18	10609.65	3507.01
19	10629.41	3507.46
20	10629.41	3508.00
21	10650.00	3508.00
22	10669.75	3508.00
23	10688.49	3508.00
24	10710.68	3507.61
25	10740.70	3507.52

17	529039.70	2235011.42
18	529060.11	2235011.23
19	529079.87	2235011.81
20	529079.86	2235012.35
21	529100.45	2235012.48
22	529120.20	2235012.61
23	529138.94	2235012.73
24	529161.13	2235012.48
25	529191.15	2235012.58

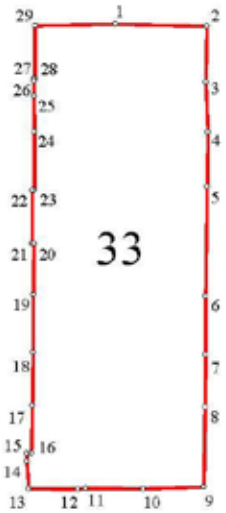

Система координат г. Перми

№	X	Y
1	10738.93	3613.86
2	10738.26	3647.43
3	10717.62	3647.08
4	10699.39	3647.71
5	10679.38	3647.47
6	10639.25	3647.00
7	10617.75	3647.00
8	10598.50	3646.77
9	10569.25	3646.23
10	10568.56	3624.10
11	10568.75	3603.00

МСК-59

№	X	Y
1	529188.70	2235118.91
2	529187.81	2235152.47
3	529167.18	2235151.99
4	529148.94	2235152.50
5	529128.94	2235152.14
6	529088.81	2235151.41
7	529067.31	2235151.27
8	529048.06	2235150.92
9	529018.82	2235150.19
10	529018.27	2235128.05
11	529018.59	2235106.96

ПРОЕКТ ПЛАНИРОВКИ ТЕРРИТОРИИ, ОГРАНИЧЕННОЙ УЛ. ВАСНЕЦОВА, УЛ. ШИРОКОЙ, РУЧЬЕМ ГРЕМЯЧИЙ, УЛ. МЕЛИТОПОЛЬСКОЙ, КОЛЛЕКТИВНЫМИ САДАМИ, ПРОЕЗДОМ, УЛ. КАРБЫШЕВА, КОЛЛЕКТИВНЫМИ САДАМИ, УЛ. КАРБЫШЕВА, УЛ. ГАЙВИНСКОЙ, УЛ. КОННОЙ, УЛ. СЕВАНСКОЙ, УЛ. КОННОЙ, ЛЕСНЫМ МАССИВОМ, УЛ. КАРБЫШЕВА, УЛ. РЕПИНА, УЛ. ЛУГОВСКОГО, УЛ. КАРБЫШЕВА, УЛ. ЛУГОВСКОГО В ОРДЖОНИКИДЗЕВСКОМ РАЙОНЕ ГОРОДА ПЕРМИ

ОСНОВНАЯ ЧАСТЬ

КООРДИНАТЫ КРАСНЫХ ЛИНИЙ

ЧЕРТЕЖ 1. ЛИСТ 37

12	10568.36	3599.95
13	10568.52	3582.08
14	10578.58	3581.49
15	10581.40	3581.52
16	10581.52	3583.18
17	10599.04	3583.53
18	10618.53	3583.73
19	10639.77	3583.84
20	10658.56	3583.95
21	10658.55	3583.44
22	10678.15	3583.46
23	10678.15	3584.06
24	10699.50	3584.18
25	10712.56	3583.96
26	10718.09	3584.04
27	10719.03	3584.14
28	10719.04	3584.50
29	10738.49	3584.50

12	529018.22	2235103.90
13	529018.50	2235086.03
14	529028.56	2235085.51
15	529031.38	2235085.56
16	529031.49	2235087.22
17	529049.01	2235087.68
18	529068.50	2235088.01
19	529089.74	2235088.25
20	529108.52	2235088.48
21	529108.52	2235087.97
22	529128.12	2235088.12
23	529128.11	2235088.72
24	529149.46	2235088.98
25	529162.52	2235088.84
26	529168.05	2235088.96
27	529168.99	2235089.06
28	529169.00	2235089.42
29	529188.45	2235089.55

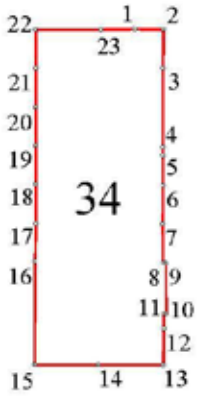

Система координат г. Перми

№	X	Y
1	10554.25	3326.44
2	10554.07	3340.16

МСК-59

№	X	Y
1	529005.87	2234830.31
2	529005.60	2234844.03

ПРОЕКТ ПЛАНИРОВКИ ТЕРРИТОРИИ, ОГРАНИЧЕННОЙ УЛ. ВАСНЕЦОВА, УЛ. ШИРОКОЙ, РУЧЬЕМ ГРЕМЯЧИЙ, УЛ. МЕЛИТОПОЛЬСКОЙ, КОЛЛЕКТИВНЫМИ САДАМИ, ПРОЕЗДОМ, УЛ. КАРБЫШЕВА, КОЛЛЕКТИВНЫМИ САДАМИ, УЛ. КАРБЫШЕВА, УЛ. ГАЙВИНСКОЙ, УЛ. КОННОЙ, УЛ. СЕВАНСКОЙ, УЛ. КОННОЙ, ЛЕСНЫМ МАССИВОМ, УЛ. КАРБЫШЕВА, УЛ. РЕПИНА, УЛ. ЛУГОВСКОГО, УЛ. КАРБЫШЕВА, УЛ. ЛУГОВСКОГО В ОРДЖОНИКИДЗЕВСКОМ РАЙОНЕ ГОРОДА ПЕРМИ

ОСНОВНАЯ ЧАСТЬ

КООРДИНАТЫ КРАСНЫХ ЛИНИЙ

ЧЕРТЕЖ 1. ЛИСТ 38

3	10535.46	3339.85
4	10497.66	3339.82
5	10493.62	3339.82
6	10479.24	3339.99
7	10460.74	3339.75
8	10442.00	3339.97
9	10442.01	3341.37
10	10417.96	3341.56
11	10417.96	3340.25
12	10410.59	3340.22
13	10393.24	3340.15
14	10393.31	3308.99
15	10393.38	3278.58
16	10442.88	3278.75
17	10461.07	3279.26
18	10479.84	3279.10
19	10498.41	3279.16
20	10516.87	3279.07
21	10535.49	3279.23
22	10553.82	3279.19
23	10553.91	3310.22

3	528987.00	2234843.60
4	528949.20	2234843.32
5	528945.16	2234843.30
6	528930.78	2234843.38
7	528912.28	2234843.02
8	528893.54	2234843.12
9	528893.54	2234844.52
10	528869.49	2234844.55
11	528869.49	2234843.24
12	528862.13	2234843.16
13	528844.78	2234842.98
14	528845.05	2234811.82
15	528845.31	2234781.41
16	528894.81	2234781.90
17	528913.00	2234782.53
18	528931.77	2234782.49
19	528950.34	2234782.67
20	528968.80	2234782.70
21	528987.42	2234782.98
22	529005.74	2234783.06
23	529005.64	2234814.09

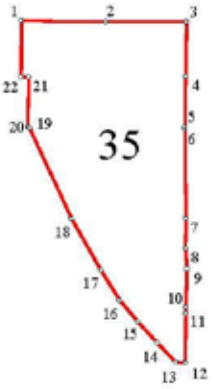

Система координат г. Перми МСК-59

ПРОЕКТ ПЛАНИРОВКИ ТЕРРИТОРИИ, ОГРАНИЧЕННОЙ УЛ. ВАСНЕЦОВА, УЛ. ШИРОКОЙ, РУЧЬЕМ ГРЕМЯЧИЙ, УЛ. МЕЛИТОПОЛЬСКОЙ, КОЛЛЕКТИВНЫМИ САДАМИ, ПРОЕЗДОМ, УЛ. КАРБЫШЕВА, КОЛЛЕКТИВНЫМИ САДАМИ, УЛ. КАРБЫШЕВА, УЛ. ГАЙВИНСКОЙ, УЛ. КОННОЙ, УЛ. СЕВАНСКОЙ, УЛ. КОННОЙ, ЛЕСНЫМ МАССИВОМ, УЛ. КАРБЫШЕВА, УЛ. РЕПИНА, УЛ. ЛУГОВСКОГО, УЛ. КАРБЫШЕВА, УЛ. ЛУГОВСКОГО В ОРДЖОНИКИДЗЕВСКОМ РАЙОНЕ ГОРОДА ПЕРМИ

ОСНОВНАЯ ЧАСТЬ

КООРДИНАТЫ КРАСНЫХ ЛИНИЙ

ЧЕРТЕЖ 1. ЛИСТ 39

№	X	Y
1	10555.61	3351.94
2	10555.23	3385.64
3	10555.21	3417.40
4	10533.50	3417.03
5	10513.40	3416.69
6	10512.68	3416.73
7	10476.98	3417.13
8	10465.12	3416.94
9	10456.99	3417.61
10	10442.03	3417.02
11	10439.33	3417.01
12	10419.77	3416.89
13	10419.92	3413.23
14	10427.60	3405.91
15	10436.10	3398.16
16	10444.45	3391.06
17	10456.38	3383.55
18	10476.75	3371.97
19	10512.99	3355.25
20	10513.36	3354.63
21	10533.25	3354.79
22	10533.28	3351.85

№	X	Y
1	529007.07	2234855.82
2	529006.47	2234889.51
3	529006.25	2234921.27
4	528984.54	2234920.76
5	528964.44	2234920.29
6	528963.72	2234920.33
7	528928.02	2234920.50
8	528916.16	2234920.23
9	528908.03	2234920.85
10	528893.07	2234920.16
11	528890.37	2234920.14
12	528870.81	2234919.89
13	528870.99	2234916.23
14	528878.71	2234908.96
15	528887.26	2234901.27
16	528895.66	2234894.22
17	528907.64	2234886.79
18	528928.08	2234875.34
19	528964.43	2234858.85
20	528964.80	2234858.23
21	528984.69	2234858.52
22	528984.74	2234855.58

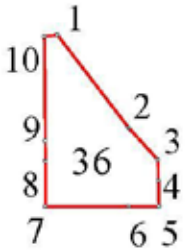

Система координат г. Перми

№	X	Y
1	10465.08	3367.86
2	10420.46	3402.05
3	10405.13	3416.03
4	10394.99	3416.29

МСК-59

№	X	Y
1	528916.44	2234871.15
2	528871.60	2234905.06
3	528856.18	2234918.94
4	528846.04	2234919.13

ПРОЕКТ ПЛАНИРОВКИ ТЕРРИТОРИИ, ОГРАНИЧЕННОЙ УЛ. ВАСНЕЦОВА, УЛ. ШИРОКОЙ, РУЧЬЕМ ГРЕМЯЧИЙ, УЛ. МЕЛИТОПОЛЬСКОЙ, КОЛЛЕКТИВНЫМИ САДАМИ, ПРОЕЗДОМ, УЛ. КАРБЫШЕВА, КОЛЛЕКТИВНЫМИ САДАМИ, УЛ. КАРБЫШЕВА, УЛ. ГАЙВИНСКОЙ, УЛ. КОННОЙ, УЛ. СЕВАНСКОЙ, УЛ. КОННОЙ, ЛЕСНЫМ МАССИВОМ, УЛ. КАРБЫШЕВА, УЛ. РЕПИНА, УЛ. ЛУГОВСКОГО, УЛ. КАРБЫШЕВА, УЛ. ЛУГОВСКОГО В ОРДЖОНИКИДЗЕВСКОМ РАЙОНЕ ГОРОДА ПЕРМИ

ОСНОВНАЯ ЧАСТЬ

КООРДИНАТЫ КРАСНЫХ ЛИНИЙ

ЧЕРТЕЖ 1. ЛИСТ 40

5	10382.74	3416.61
6	10382.71	3402.06
7	10382.62	3362.15
8	10404.39	3362.13
9	10414.12	3362.08
10	10464.31	3361.52

5	528833.78	2234919.37
6	528833.85	2234904.82
7	528834.01	2234864.91
8	528855.78	2234865.03
9	528865.51	2234865.05
10	528915.71	2234864.81

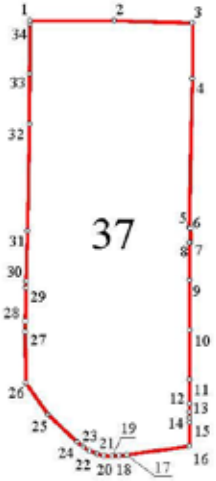

Система координат г. Перми

№	X	Y
1	10555.20	3430.22
2	10555.17	3463.33
3	10554.16	3493.94
4	10532.32	3493.95
5	10473.74	3492.50
6	10473.53	3493.16
7	10467.97	3493.26
8	10467.88	3492.69
9	10453.04	3492.70
10	10433.51	3492.82
11	10414.00	3492.75
12	10404.44	3492.70
13	10401.29	3492.68
14	10398.95	3492.67
15	10397.19	3492.66

МСК-59

№	X	Y
1	529006.15	2234934.09
2	529005.91	2234967.20
3	529004.70	2234997.80
4	528982.86	2234997.67
5	528924.30	2234995.85
6	528924.08	2234996.51
7	528918.52	2234996.57
8	528918.43	2234996.00
9	528903.59	2234995.91
10	528884.06	2234995.91
11	528864.55	2234995.71
12	528855.00	2234995.60
13	528851.85	2234995.56
14	528849.51	2234995.54
15	528847.75	2234995.52

ПРОЕКТ ПЛАНИРОВКИ ТЕРРИТОРИИ, ОГРАНИЧЕННОЙ УЛ. ВАСНЕЦОВА, УЛ. ШИРОКОЙ, РУЧЬЕМ ГРЕМЯЧИЙ, УЛ. МЕЛИТОПОЛЬСКОЙ, КОЛЛЕКТИВНЫМИ САДАМИ, ПРОЕЗДОМ, УЛ. КАРБЫШЕВА, КОЛЛЕКТИВНЫМИ САДАМИ, УЛ. КАРБЫШЕВА, УЛ. ГАЙВИНСКОЙ, УЛ. КОННОЙ, УЛ. СЕВАНСКОЙ, УЛ. КОННОЙ, ЛЕСНЫМ МАССИВОМ, УЛ. КАРБЫШЕВА, УЛ. РЕПИНА, УЛ. ЛУГОВСКОГО, УЛ. КАРБЫШЕВА, УЛ. ЛУГОВСКОГО В ОРДЖОНИКИДЗЕВСКОМ РАЙОНЕ ГОРОДА ПЕРМИ

ОСНОВНАЯ ЧАСТЬ

КООРДИНАТЫ КРАСНЫХ ЛИНИЙ

ЧЕРТЕЖ 1. ЛИСТ 41

16	10387.88	3492.62
17	10384.52	3468.23
18	10384.12	3465.31
19	10383.93	3462.33
20	10384.19	3459.35
21	10384.89	3456.45
22	10386.02	3453.68
23	10387.54	3451.12
24	10389.43	3448.80
25	10400.31	3437.36
26	10412.62	3428.67
27	10432.80	3428.35
28	10436.89	3428.43
29	10449.92	3428.67
30	10452.74	3428.75
31	10472.37	3429.22
32	10514.42	3429.91
33	10534.19	3430.05
34	10553.69	3430.18

16	528838.44	2234995.42
17	528835.23	2234971.00
18	528834.85	2234968.08
19	528834.68	2234965.10
20	528834.96	2234962.12
21	528835.68	2234959.23
22	528836.83	2234956.46
23	528838.36	2234953.91
24	528840.27	2234951.61
25	528851.22	2234940.24
26	528863.59	2234931.63
27	528883.77	2234931.44
28	528887.86	2234931.54
29	528900.89	2234931.87
30	528903.71	2234931.96
31	528923.33	2234932.56
32	528965.38	2234933.52
33	528985.15	2234933.79
34	529004.64	2234934.04

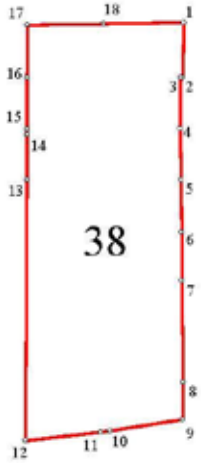

Система координат г. Перми

№	X	Y

МСК-59

№	X	Y

ПРОЕКТ ПЛАНИРОВКИ ТЕРРИТОРИИ, ОГРАНИЧЕННОЙ УЛ. ВАСНЕЦОВА, УЛ. ШИРОКОЙ, РУЧЬЕМ ГРЕМЯЧИЙ, УЛ. МЕЛИТОПОЛЬСКОЙ, КОЛЛЕКТИВНЫМИ САДАМИ, ПРОЕЗДОМ, УЛ. КАРБЫШЕВА, КОЛЛЕКТИВНЫМИ САДАМИ, УЛ. КАРБЫШЕВА, УЛ. ГАЙВИНСКОЙ, УЛ. КОННОЙ, УЛ. СЕВАНСКОЙ, УЛ. КОННОЙ, ЛЕСНЫМ МАССИВОМ, УЛ. КАРБЫШЕВА, УЛ. РЕПИНА, УЛ. ЛУГОВСКОГО, УЛ. КАРБЫШЕВА, УЛ. ЛУГОВСКОГО В ОРДЖОНИКИДЗЕВСКОМ РАЙОНЕ ГОРОДА ПЕРМИ

ОСНОВНАЯ ЧАСТЬ

КООРДИНАТЫ КРАСНЫХ ЛИНИЙ

ЧЕРТЕЖ 1. ЛИСТ 42

1	10555.24	3570.10
2	10533.50	3569.82
3	10533.50	3569.00
4	10513.25	3568.84
5	10492.97	3569.18
6	10472.29	3569.42
7	10452.98	3569.42
8	10412.69	3569.86
9	10397.97	3569.74
10	10393.55	3540.97
11	10392.98	3537.32
12	10389.60	3507.71
13	10493.00	3508.25
14	10510.85	3508.20
15	10513.00	3508.25
16	10533.50	3508.25
17	10554.35	3508.26
18	10554.74	3538.51

1	529005.29	2235073.97
2	528983.56	2235073.55
3	528983.56	2235072.73
4	528963.31	2235072.44
5	528943.03	2235072.65
6	528922.35	2235072.76
7	528903.04	2235072.63
8	528862.75	2235072.81
9	528848.03	2235072.60
10	528843.80	2235043.80
11	528843.25	2235040.15
12	528840.06	2235010.52
13	528943.45	2235011.72
14	528961.30	2235011.79
15	528963.45	2235011.85
16	528983.95	2235011.98
17	529004.80	2235012.13
18	529005.00	2235042.38

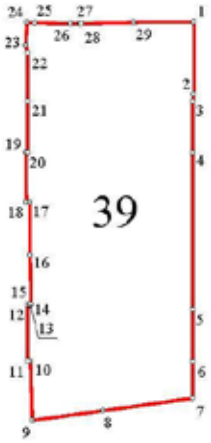

Система координат г. Перми

№	X	Y
1	10554.75	3647.50
2	10526.86	3647.51
3	10523.88	3646.97
4	10504.08	3646.95

МСК-59

№	X	Y
1	529004.59	2235086.77
2	529004.49	2235089.86
3	529004.03	2235103.67
4	529004.07	2235107.26

ПРОЕКТ ПЛАНИРОВКИ ТЕРРИТОРИИ, ОГРАНИЧЕННОЙ УЛ. ВАСНЕЦОВА, УЛ. ШИРОКОЙ, РУЧЬЕМ ГРЕМЯЧИЙ, УЛ. МЕЛИТОПОЛЬСКОЙ, КОЛЛЕКТИВНЫМИ САДАМИ, ПРОЕЗДОМ, УЛ. КАРБЫШЕВА, КОЛЛЕКТИВНЫМИ САДАМИ, УЛ. КАРБЫШЕВА, УЛ. ГАЙВИНСКОЙ, УЛ. КОННОЙ, УЛ. СЕВАНСКОЙ, УЛ. КОННОЙ, ЛЕСНЫМ МАССИВОМ, УЛ. КАРБЫШЕВА, УЛ. РЕПИНА, УЛ. ЛУГОВСКОГО, УЛ. КАРБЫШЕВА, УЛ. ЛУГОВСКОГО В ОРДЖОНИКИДЗЕВСКОМ РАЙОНЕ ГОРОДА ПЕРМИ

ОСНОВНАЯ ЧАСТЬ

КООРДИНАТЫ КРАСНЫХ ЛИНИЙ

ЧЕРТЕЖ 1. ЛИСТ 43

5	10443.50	3647.00
6	10423.26	3647.07
7	10409.21	3647.04
8	10404.43	3612.51
9	10400.64	3584.97
10	10423.49	3584.25
11	10423.50	3583.27
12	10445.27	3583.29
13	10445.24	3584.25
14	10445.24	3584.37
15	10445.51	3584.38
16	10464.61	3584.17
17	10485.05	3583.98
18	10485.06	3582.71
19	10504.36	3582.65
20	10504.34	3583.33
21	10523.97	3583.34
22	10542.67	3583.22
23	10545.79	3582.53
24	10554.62	3582.90
25	10554.54	3586.00
26	10554.17	3599.81
27	10554.23	3603.40
28	10554.20	3603.92
29	10554.67	3624.17

5	529004.04	2235107.78
6	529004.38	2235128.04
7	529004.31	2235151.37
8	528976.42	2235151.20
9	528973.44	2235150.64
10	528953.64	2235150.49
11	528893.06	2235150.15
12	528872.82	2235150.09
13	528858.77	2235149.97
14	528854.22	2235115.41
15	528850.60	2235087.85
16	528873.46	2235087.27
17	528873.47	2235086.29
18	528895.24	2235086.45
19	528895.21	2235087.41
20	528895.21	2235087.53
21	528895.48	2235087.54
22	528914.58	2235087.46
23	528935.02	2235087.40
24	528935.04	2235086.13
25	528954.34	2235086.19
26	528954.31	2235086.87
27	528973.94	2235087.01
28	528992.64	2235087.01
29	528995.77	2235086.34

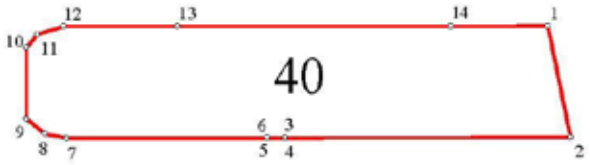

Система координат г. Перми

№	X	Y
1	10363.12	3450.42
2	10324.75	3458.23
3	10324.59	3360.02

МСК-59

№	X	Y
1	528814.89	2234786.53
2	528814.62	2234825.73
3	528814.04	2234919.86

ПРОЕКТ ПЛАНИРОВКИ ТЕРРИТОРИИ, ОГРАНИЧЕННОЙ УЛ. ВАСНЕЦОВА, УЛ. ШИРОКОЙ, РУЧЬЕМ ГРЕМЯЧИЙ, УЛ. МЕЛИТОПОЛЬСКОЙ, КОЛЛЕКТИВНЫМИ САДАМИ, ПРОЕЗДОМ, УЛ. КАРБЫШЕВА, КОЛЛЕКТИВНЫМИ САДАМИ, УЛ. КАРБЫШЕВА, УЛ. ГАЙВИНСКОЙ, УЛ. КОННОЙ, УЛ. СЕВАНСКОЙ, УЛ. КОННОЙ, ЛЕСНЫМ МАССИВОМ, УЛ. КАРБЫШЕВА, УЛ. РЕПИНА, УЛ. ЛУГОВСКОГО, УЛ. КАРБЫШЕВА, УЛ. ЛУГОВСКОГО В ОРДЖОНИКИДЗЕВСКОМ РАЙОНЕ ГОРОДА ПЕРМИ

ОСНОВНАЯ ЧАСТЬ

КООРДИНАТЫ КРАСНЫХ ЛИНИЙ

ЧЕРТЕЖ 1. ЛИСТ 44

4	10324.58	3360.02
5	10324.57	3353.95
6	10324.58	3353.95
7	10324.46	3284.93
8	10325.99	3277.63
9	10331.10	3271.25
10	10355.80	3271.19
11	10360.32	3274.92
12	10362.99	3283.89
13	10362.97	3323.09
14	10363.00	3417.22

4	528813.95	2234953.06
5	528775.53	2234960.62
6	528776.00	2234862.41
7	528775.99	2234862.41
8	528776.02	2234856.34
9	528776.03	2234856.34
10	528776.35	2234787.32
11	528777.93	2234780.03
12	528783.08	2234773.68
13	528807.78	2234773.78
14	528812.28	2234777.54

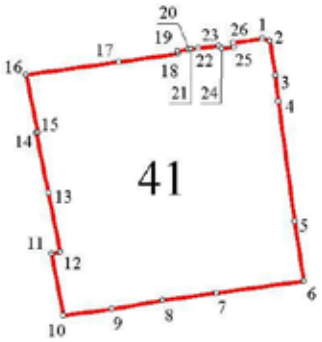

Система координат г. Перми

№	X	Y
1	10383.78	3545.10
2	10382.93	3547.58
3	10370.86	3549.52
4	10361.59	3550.56
5	10319.49	3556.25
6	10298.49	3559.50
7	10294.24	3528.75
8	10291.61	3509.92
9	10288.53	3491.94
10	10286.30	3475.01
11	10308.14	3470.77
12	10308.62	3473.85
13	10329.44	3469.65

МСК-59

№	X	Y
1	528834.00	2235047.87
2	528833.13	2235050.34
3	528821.05	2235052.20
4	528811.77	2235053.19
5	528769.64	2235058.60
6	528748.62	2235061.72
7	528744.57	2235030.94
8	528742.06	2235012.10
9	528739.09	2234994.10
10	528736.97	2234977.15
11	528758.84	2234973.05
12	528759.30	2234976.14
13	528780.14	2234972.07

ПРОЕКТ ПЛАНИРОВКИ ТЕРРИТОРИИ, ОГРАНИЧЕННОЙ УЛ. ВАСНЕЦОВА, УЛ. ШИРОКОЙ, РУЧЬЕМ ГРЕМЯЧИЙ, УЛ. МЕЛИТОПОЛЬСКОЙ, КОЛЛЕКТИВНЫМИ САДАМИ, ПРОЕЗДОМ, УЛ. КАРБЫШЕВА, КОЛЛЕКТИВНЫМИ САДАМИ, УЛ. КАРБЫШЕВА, УЛ. ГАЙВИНСКОЙ, УЛ. КОННОЙ, УЛ. СЕВАНСКОЙ, УЛ. КОННОЙ, ЛЕСНЫМ МАССИВОМ, УЛ. КАРБЫШЕВА, УЛ. РЕПИНА, УЛ. ЛУГОВСКОГО, УЛ. КАРБЫШЕВА, УЛ. ЛУГОВСКОГО В ОРДЖОНИКИДЗЕВСКОМ РАЙОНЕ ГОРОДА ПЕРМИ

ОСНОВНАЯ ЧАСТЬ

14	10350.63	3465.38
15	10350.73	3465.97
16	10371.02	3461.85
17	10375.50	3494.50
18	10378.40	3515.28
19	10379.42	3515.14
20	10379.95	3519.11
21	10380.03	3519.99
22	10380.31	3522.47
23	10381.25	3529.70
24	10380.18	3530.69
25	10380.72	3534.94
26	10382.30	3534.74

14	528801.36	2234967.94
15	528801.46	2234968.53
16	528821.77	2234964.54
17	528826.04	2234997.22
18	528828.81	2235018.01
19	528829.83	2235017.88
20	528830.34	2235021.85
21	528830.41	2235022.73
22	528830.67	2235025.22
23	528831.57	2235032.45
24	528830.49	2235033.44
25	528831.00	2235037.69
26	528832.59	2235037.50

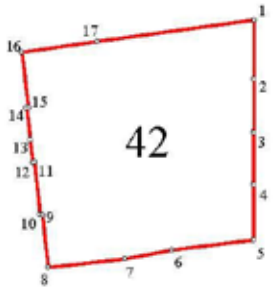

Система координат г. Перми

№	X	Y
1	10397.16	3647.00
2	10373.60	3646.93
3	10352.47	3646.85
4	10331.95	3646.85
5	10310.23	3646.79
6	10306.25	3614.75
7	10302.75	3596.00
8	10299.27	3565.84
9	10320.00	3563.50
10	10320.12	3562.66
11	10340.91	3560.38

МСК-59

№	X	Y
1	528846.72	2235149.85
2	528823.16	2235149.63
3	528802.04	2235149.41
4	528781.52	2235149.28
5	528759.80	2235149.08
6	528756.02	2235117.02
7	528752.64	2235098.25
8	528749.36	2235068.06
9	528770.10	2235065.86
10	528770.23	2235065.02
11	528791.03	2235062.87

12	10340.76	3559.74
13	10349.70	3558.70
14	10362.32	3557.36
15	10362.41	3558.01
16	10384.32	3555.43
17	10388.59	3585.12

12	528790.89	2235062.23
13	528799.83	2235061.25
14	528812.46	2235059.99
15	528812.55	2235060.64
16	528834.47	2235058.20
17	528838.55	2235087.92

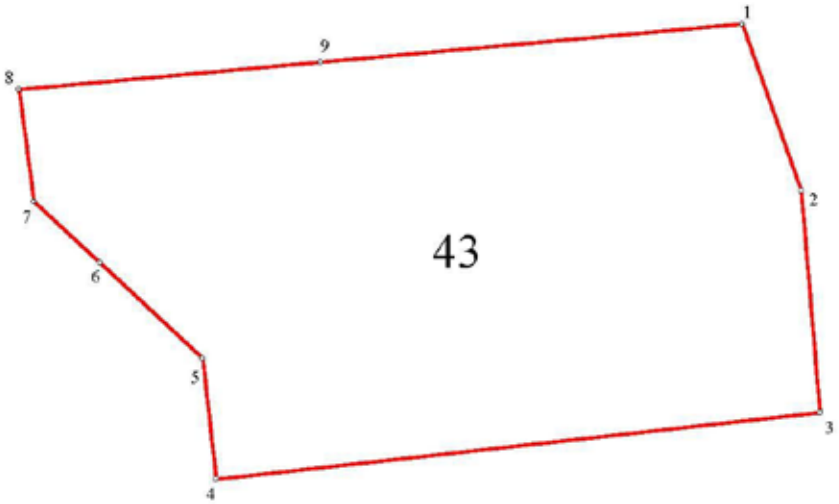

Система координат г. Перми

№	X	Y
1	11200.77	3996.23
2	11139.97	4017.55
3	11059.29	4024.41
4	11035.00	3804.88
5	11079.01	3800.01
6	11113.81	3762.57
7	11136.04	3738.59
8	11176.90	3733.15
9	11186.86	3842.90

МСК-59

№	X	Y
1	529648.07	2235504.24
2	529587.14	2235525.17
3	529506.42	2235531.51
4	529483.54	2235311.83
5	529527.58	2235307.24
6	529562.62	2235270.03
7	529585.00	2235246.19
8	529625.90	2235241.01
9	529635.15	2235350.83

КООРДИНАТЫ КРАСНЫХ ЛИНИЙ

ЧЕРТЕЖ 1. ЛИСТ 47

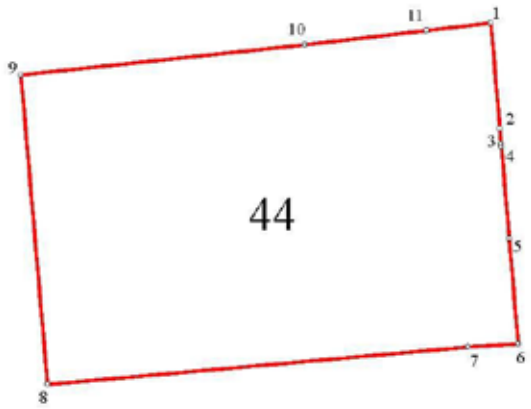

Система координат г. Перми

№	X	Y
1	11038.38	4026.38
2	10999.04	4029.73
3	10993.36	4030.17
4	10992.35	4030.27
5	10958.35	4033.19
6	10919.28	4036.51
7	10918.12	4017.96
8	10904.17	3861.98
9	11019.09	3852.08
10	11030.25	3957.42
11	11035.57	4002.63

МСК-59

№	X	Y
1	529485.49	2235533.35
2	529446.13	2235536.44
3	529440.45	2235536.85
4	529439.44	2235536.94
5	529405.42	2235539.64
6	529366.33	2235542.71
7	529365.29	2235524.15
8	529352.34	2235368.09
9	529467.32	2235358.93
10	529477.81	2235464.34
11	529482.84	2235509.58

КООРДИНАТЫ КРАСНЫХ ЛИНИЙ

ЧЕРТЕЖ 1. ЛИСТ 48

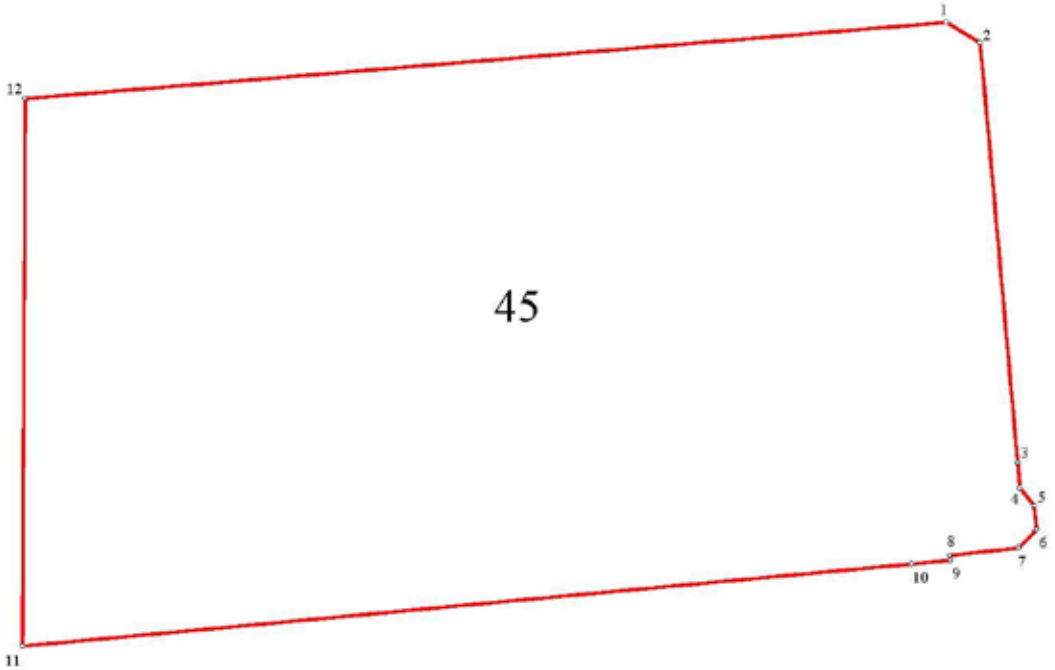

Система координат г. Перми

№	X	Y
1	10904.50	4024.50
2	10896.51	4037.49
3	10734.66	4051.86
4	10724.94	4052.72
5	10718.06	4058.28
6	10708.82	4059.11
7	10701.90	4052.21
8	10698.98	4025.73
9	10697.01	4026.00
10	10695.63	4011.08
11	10664.00	3669.00
12	10875.00	3670.00

МСК-59

№	X	Y
1	529351.63	2235530.61
2	529343.55	2235543.54
3	529181.61	2235556.87
4	529171.89	2235557.67
5	529164.97	2235563.19
6	529155.73	2235563.96
7	529148.85	2235557.01
8	529146.10	2235530.52
9	529144.13	2235530.77
10	529142.85	2235515.84
11	529113.42	2235173.57
12	529324.41	2235175.92

КООРДИНАТЫ КРАСНЫХ ЛИНИЙ

ЧЕРТЕЖ 1. ЛИСТ 49

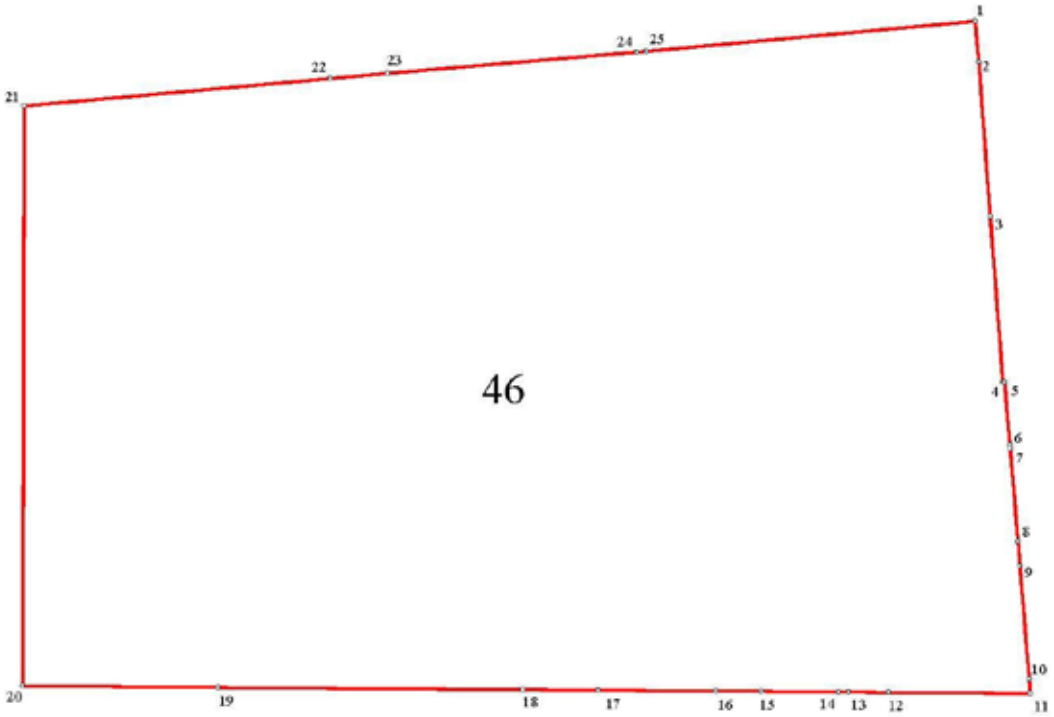

Система координат г. Перми

№	X	Y
1	10678.31	4056.93
2	10661.86	4058.41
3	10599.19	4063.00
4	10532.04	4068.09
5	10532.10	4068.82
6	10506.69	4070.94
7	10505.20	4071.06
8	10467.55	4074.20
9	10457.81	4075.02
10	10412.07	4078.71
11	10406.22	4079.18
12	10406.65	4021.81
13	10406.76	4005.81
14	10406.80	4001.83
15	10407.03	3970.48
16	10407.16	3952.33

МСК-59

№	X	Y
1	529125.23	2235561.58
2	529108.77	2235562.96
3	529046.08	2235567.14
4	528978.89	2235571.80
5	528978.95	2235572.53
6	528953.53	2235574.49
7	528952.04	2235574.60
8	528914.37	2235577.50
9	528904.62	2235578.25
10	528858.86	2235581.65
11	528853.01	2235582.08
12	528853.80	2235524.72
13	528854.02	2235508.72
14	528854.08	2235504.74
15	528854.51	2235473.39
16	528854.76	2235455.24

ПРОЕКТ ПЛАНИРОВКИ ТЕРРИТОРИИ, ОГРАНИЧЕННОЙ УЛ. ВАСНЕЦОВА, УЛ. ШИРОКОЙ, РУЧЬЕМ ГРЕМЯЧИЙ, УЛ. МЕЛИТОПОЛЬСКОЙ, КОЛЛЕКТИВНЫМИ САДАМИ, ПРОЕЗДОМ, УЛ. КАРБЫШЕВА, КОЛЛЕКТИВНЫМИ САДАМИ, УЛ. КАРБЫШЕВА, УЛ. ГАЙВИНСКОЙ, УЛ. КОННОЙ, УЛ. СЕВАНСКОЙ, УЛ. КОННОЙ, ЛЕСНЫМ МАССИВОМ, УЛ. КАРБЫШЕВА, УЛ. РЕПИНА, УЛ. ЛУГОВСКОГО, УЛ. КАРБЫШЕВА, УЛ. ЛУГОВСКОГО В ОРДЖОНИКИДЗЕВСКОМ РАЙОНЕ ГОРОДА ПЕРМИ

ОСНОВНАЯ ЧАСТЬ

КООРДИНАТЫ КРАСНЫХ ЛИНИЙ

ЧЕРТЕЖ 1. ЛИСТ 50

17	10407.51	3904.54
18	10407.74	3874.21
19	10408.64	3750.95
20	10409.23	3672.03
21	10643.96	3672.69
22	10655.11	3796.42
23	10657.21	3819.64
24	10665.74	3920.13
25	10666.02	3923.98

17	528855.42	2235407.45
18	528855.84	2235377.13
19	528857.54	2235253.87
20	528858.63	2235174.96
21	529093.35	2235177.13
22	529103.71	2235300.93
23	529105.66	2235324.16
24	529113.54	2235424.70
25	529113.80	2235428.56

КООРДИНАТЫ КРАСНЫХ ЛИНИЙ

ЧЕРТЕЖ 1. ЛИСТ 51

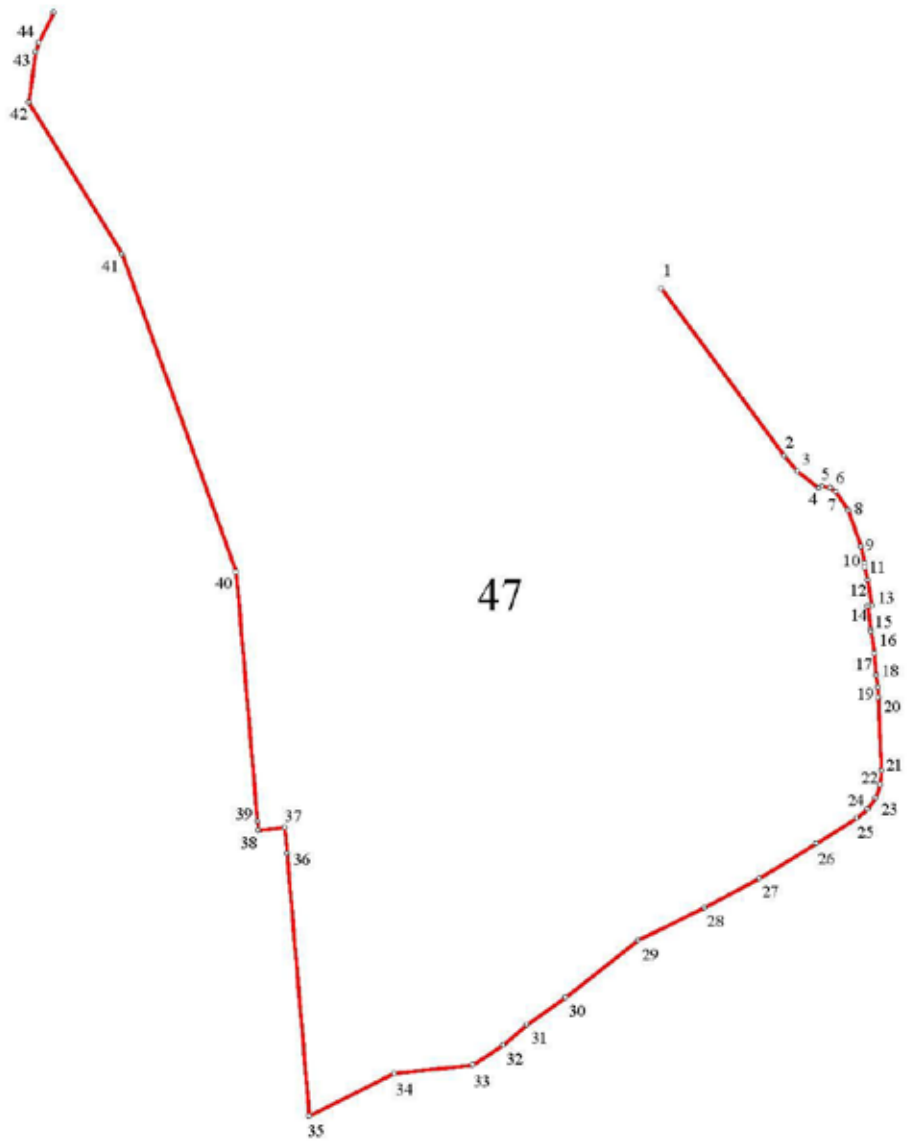

Система координат г. Перми

№	X	Y
1	11361.26	3982.71
2	11255.83	4214.22
3	11192.01	4261.02
4	11186.06	4265.99
5	11179.64	4274.13
6	11180.26	4275.47
7	11179.82	4278.63

МСК-59

№	X	Y
1	529808.65	2235491.75
2	529701.73	2235722.58
3	529637.61	2235768.97
4	529631.63	2235773.90
5	529625.16	2235782.00
6	529625.77	2235783.34
7	529625.31	2235786.50

ПРОЕКТ ПЛАНИРОВКИ ТЕРРИТОРИИ, ОГРАНИЧЕННОЙ УЛ. ВАСНЕЦОВА, УЛ. ШИРОКОЙ, РУЧЬЕМ ГРЕМЯЧИЙ, УЛ. МЕЛИТОПОЛЬСКОЙ, КОЛЛЕКТИВНЫМИ САДАМИ, ПРОЕЗДОМ, УЛ. КАРБЫШЕВА, КОЛЛЕКТИВНЫМИ САДАМИ, УЛ. КАРБЫШЕВА, УЛ. ГАЙВИНСКОЙ, УЛ. КОННОЙ, УЛ. СЕВАНСКОЙ, УЛ. КОННОЙ, ЛЕСНЫМ МАССИВОМ, УЛ. КАРБЫШЕВА, УЛ. РЕПИНА, УЛ. ЛУГОВСКОГО, УЛ. КАРБЫШЕВА, УЛ. ЛУГОВСКОГО В ОРДЖОНИКИДЗЕВСКОМ РАЙОНЕ ГОРОДА ПЕРМИ

ОСНОВНАЯ ЧАСТЬ

КООРДИНАТЫ КРАСНЫХ ЛИНИЙ

ЧЕРТЕЖ 1. ЛИСТ 52

8	11178.16	4280.66	8	529623.64	2235788.52
9	11171.18	4285.33	9	529616.63	2235793.15
10	11157.27	4290.35	10	529602.68	2235798.08
11	11151.00	4291.52	11	529596.41	2235799.21
12	11149.33	4291.70	12	529594.74	2235799.38
13	11144.55	4292.70	13	529589.95	2235800.34
14	11134.80	4294.46	14	529580.19	2235802.04
15	11134.48	4292.67	15	529579.88	2235800.25
16	11125.70	4294.02	16	529571.09	2235801.54
17	11124.77	4294.14	17	529570.16	2235801.66
18	11116.60	4295.30	18	529561.98	2235802.77
19	11108.20	4296.04	19	529553.58	2235803.45
20	11103.67	4296.48	20	529549.05	2235803.86
21	11099.79	4296.81	21	529545.16	2235804.17
22	11071.85	4297.99	22	529517.22	2235805.17
23	11066.52	4297.59	23	529511.89	2235804.73
24	11061.48	4295.79	24	529506.86	2235802.90
25	11057.10	4292.72	25	529502.50	2235799.80
26	11053.69	4288.60	26	529499.12	2235795.66
27	11043.95	4273.25	27	529489.48	2235780.25
28	11030.70	4251.50	28	529476.37	2235758.41
29	11019.50	4230.50	29	529465.30	2235737.34
30	11007.08	4205.29	30	529453.04	2235712.05
31	10985.14	4177.63	31	529431.28	2235684.25
32	10974.92	4163.05	32	529421.16	2235669.61
33	10967.06	4153.90	33	529413.35	2235660.41
34	10959.43	4142.35	34	529405.80	2235648.81
35	10956.34	4112.40	35	529402.90	2235618.84
36	10940.10	4080.00	36	529386.87	2235586.33
37	11040.18	4071.58	37	529487.00	2235578.56
38	11050.04	4070.76	38	529496.87	2235577.80
39	11049.07	4060.56	39	529495.96	2235567.60
40	11052.51	4060.27	40	529499.40	2235567.33
41	11147.60	4052.23	41	529594.54	2235559.90
42	11268.99	4008.86	42	529716.21	2235517.31
43	11326.80	3973.23	43	529774.25	2235482.05
44	11346.06	3975.83	44	529793.49	2235484.78

ПРОЕКТ ПЛАНИРОВКИ ТЕРРИТОРИИ, ОГРАНИЧЕННОЙ УЛ. ВАСНЕЦОВА, УЛ. ШИРОКОЙ, РУЧЬЕМ ГРЕМЯЧИЙ, УЛ. МЕЛИТОПОЛЬСКОЙ, КОЛЛЕКТИВНЫМИ САДАМИ, ПРОЕЗДОМ, УЛ. КАРБЫШЕВА, КОЛЛЕКТИВНЫМИ САДАМИ, УЛ. КАРБЫШЕВА, УЛ. ГАЙВИНСКОЙ, УЛ. КОННОЙ, УЛ. СЕВАНСКОЙ, УЛ. КОННОЙ, ЛЕСНЫМ МАССИВОМ, УЛ. КАРБЫШЕВА, УЛ. РЕПИНА, УЛ. ЛУГОВСКОГО, УЛ. КАРБЫШЕВА, УЛ. ЛУГОВСКОГО В ОРДЖОНИКИДЗЕВСКОМ РАЙОНЕ ГОРОДА ПЕРМИ

ОСНОВНАЯ ЧАСТЬ

КООРДИНАТЫ КРАСНЫХ ЛИНИЙ

ЧЕРТЕЖ 1. ЛИСТ 53

45	11349.70	3976.98

45	529797.12	2235485.95

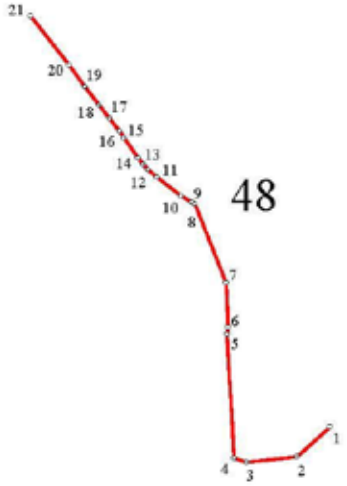

Система координат г. Перми

№	X	Y
1	11253.52	4228.38
2	11095.35	4343.29
3	11083.99	4330.76
4	11081.77	4311.23
5	11083.31	4306.57
6	11131.16	4303.71
7	11133.67	4304.21
8	11150.84	4303.40
9	11181.24	4291.48
10	11181.97	4290.22
11	11184.28	4286.23
12	11191.41	4276.97
13	11194.47	4273.31
14	11196.48	4271.63
15	11198.81	4269.67
16	11206.68	4264.26
17	11209.16	4262.55
18	11213.98	4258.72
19	11219.16	4254.73
20	11226.27	4249.26

МСК-59

№	X	Y
1	529699.33	2235736.73
2	529540.42	2235850.62
3	529529.15	2235838.01
4	529527.05	2235818.47
5	529528.62	2235813.82
6	529576.49	2235811.27
7	529579.00	2235811.78
8	529596.17	2235811.09
9	529626.65	2235799.36
10	529627.38	2235798.11
11	529629.72	2235794.13
12	529636.91	2235784.92
13	529639.99	2235781.28
14	529642.01	2235779.61
15	529644.36	2235777.66
16	529652.26	2235772.30
17	529654.75	2235770.61
18	529659.60	2235766.81
19	529664.80	2235762.86
20	529671.95	2235757.43

ПРОЕКТ ПЛАНИРОВКИ ТЕРРИТОРИИ, ОГРАНИЧЕННОЙ УЛ. ВАСНЕЦОВА, УЛ. ШИРОКОЙ, РУЧЬЕМ ГРЕМЯЧИЙ, УЛ. МЕЛИТОПОЛЬСКОЙ, КОЛЛЕКТИВНЫМИ САДАМИ, ПРОЕЗДОМ, УЛ. КАРБЫШЕВА, КОЛЛЕКТИВНЫМИ САДАМИ, УЛ. КАРБЫШЕВА, УЛ. ГАЙВИНСКОЙ, УЛ. КОННОЙ, УЛ. СЕВАНСКОЙ, УЛ. КОННОЙ, ЛЕСНЫМ МАССИВОМ, УЛ. КАРБЫШЕВА, УЛ. РЕПИНА, УЛ. ЛУГОВСКОГО, УЛ. КАРБЫШЕВА, УЛ. ЛУГОВСКОГО В ОРДЖОНИКИДЗЕВСКОМ РАЙОНЕ ГОРОДА ПЕРМИ

ОСНОВНАЯ ЧАСТЬ

КООРДИНАТЫ КРАСНЫХ ЛИНИЙ

ЧЕРТЕЖ 1. ЛИСТ 54

21	11234.69	4243.16	21	529680.41	2235751.39

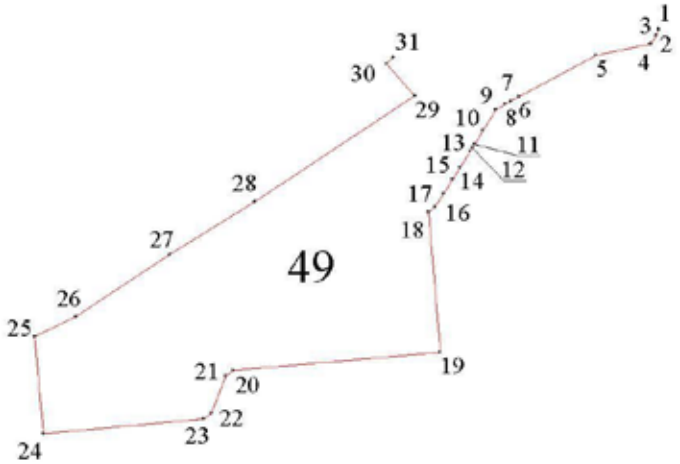

Система координат г. Перми

№	X	Y
1	11112.32	4539.91
2	11111.62	4539.86
3	11107.60	4538.40
4	11101.50	4534.34
5	11093.10	4494.32
6	11062.95	4438.34
7	11059.73	4432.38
8	11057.62	4428.57
9	11053.50	4421.50
10	11038.24	4412.07
11	11028.27	4405.90
12	11025.84	4404.40
13	11022.95	4402.64
14	11011.17	4395.29
15	11002.67	4389.99
16	10992.08	4383.37

МСК-59

№	X	Y
1	529556.13	2236047.34
2	529555.43	2236047.29
3	529551.42	2236045.80
4	529545.35	2236041.70
5	529537.20	2236001.63
6	529507.41	2235945.46
7	529504.23	2235939.48
8	529502.15	2235935.65
9	529498.07	2235928.56
10	529482.87	2235919.03
11	529472.94	2235912.80
12	529470.52	2235911.28
13	529467.64	2235909.50
14	529455.91	2235902.08
15	529447.45	2235896.72
16	529436.90	2235890.03

ПРОЕКТ ПЛАНИРОВКИ ТЕРРИТОРИИ, ОГРАНИЧЕННОЙ УЛ. ВАСНЕЦОВА, УЛ. ШИРОКОЙ, РУЧЬЕМ ГРЕМЯЧИЙ, УЛ. МЕЛИТОПОЛЬСКОЙ, КОЛЛЕКТИВНЫМИ САДАМИ, ПРОЕЗДОМ, УЛ. КАРБЫШЕВА, КОЛЛЕКТИВНЫМИ САДАМИ, УЛ. КАРБЫШЕВА, УЛ. ГАЙВИНСКОЙ, УЛ. КОННОЙ, УЛ. СЕВАНСКОЙ, УЛ. КОННОЙ, ЛЕСНЫМ МАССИВОМ, УЛ. КАРБЫШЕВА, УЛ. РЕПИНА, УЛ. ЛУГОВСКОГО, УЛ. КАРБЫШЕВА, УЛ. ЛУГОВСКОГО В ОРДЖОНИКИДЗЕВСКОМ РАЙОНЕ ГОРОДА ПЕРМИ

ОСНОВНАЯ ЧАСТЬ

КООРДИНАТЫ КРАСНЫХ ЛИНИЙ

ЧЕРТЕЖ 1. ЛИСТ 55

17	10982.50	4377.00
18	10978.66	4372.43
19	10876.41	4380.98
20	10863.22	4230.13
21	10859.11	4224.65
22	10832.10	4214.14
23	10827.99	4208.70
24	10817.04	4091.85
25	10887.69	4085.45
26	10902.48	4115.75
27	10947.57	4183.88
28	10986.15	4246.07
29	11063.45	4362.62
30	11087.01	4342.00
31	11091.42	4346.76

17	529427.36	2235883.60
18	529423.55	2235879.01
19	529321.25	2235886.90
20	529309.03	2235735.97
21	529304.95	2235730.46
22	529278.01	2235719.78
23	529273.93	2235714.31
24	529263.74	2235597.39
25	529334.43	2235591.45
26	529349.02	2235621.84
27	529393.67	2235690.26
28	529431.85	2235752.70
29	529508.40	2235869.74
30	529532.09	2235849.27
31	529536.47	2235854.06

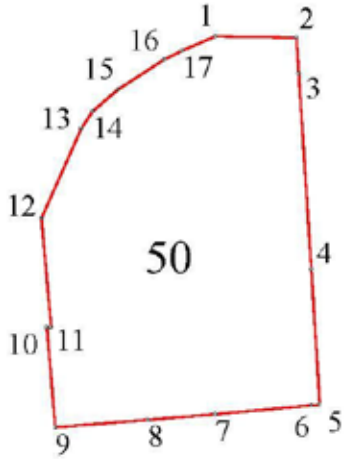

Система координат г. Перми

№	X	Y
1	11079.01	4496.58
2	11078.13	4543.86
3	11057.19	4545.20
4	10943.00	4552.50
5	10863.77	4557.55

МСК-59

№	X	Y
1	529523.10	2236003.80
2	529521.92	2236051.07
3	529500.97	2236052.28
4	529386.73	2236058.84
5	529307.47	2236063.38

ПРОЕКТ ПЛАНИРОВКИ ТЕРРИТОРИИ, ОГРАНИЧЕННОЙ УЛ. ВАСНЕЦОВА, УЛ. ШИРОКОЙ, РУЧЬЕМ ГРЕМЯЧИЙ, УЛ. МЕЛИТОПОЛЬСКОЙ, КОЛЛЕКТИВНЫМИ САДАМИ, ПРОЕЗДОМ, УЛ. КАРБЫШЕВА, КОЛЛЕКТИВНЫМИ САДАМИ, УЛ. КАРБЫШЕВА, УЛ. ГАЙВИНСКОЙ, УЛ. КОННОЙ, УЛ. СЕВАНСКОЙ, УЛ. КОННОЙ, ЛЕСНЫМ МАССИВОМ, УЛ. КАРБЫШЕВА, УЛ. РЕПИНА, УЛ. ЛУГОВСКОГО, УЛ. КАРБЫШЕВА, УЛ. ЛУГОВСКОГО В ОРДЖОНИКИДЗЕВСКОМ РАЙОНЕ ГОРОДА ПЕРМИ

ОСНОВНАЯ ЧАСТЬ

КООРДИНАТЫ КРАСНЫХ ЛИНИЙ

ЧЕРТЕЖ 1. ЛИСТ 56

6	10863.32	4552.32
7	10858.22	4496.54
8	10854.96	4457.18
9	10850.51	4403.22
10	10908.87	4398.34
11	10909.09	4400.80
12	10972.60	4395.10
13	11025.40	4418.50
14	11035.20	4425.10
15	11048.00	4439.90
16	11065.50	4466.80
17	11070.60	4477.20

6	529307.06	2236058.15
7	529302.31	2236002.34
8	529299.31	2235962.96
9	529295.20	2235908.97
10	529353.59	2235904.47
11	529353.80	2235906.93
12	529417.34	2235901.64
13	529469.99	2235925.38
14	529479.75	2235932.04
15	529492.45	2235946.92
16	529509.78	2235973.93
17	529514.81	2235984.37

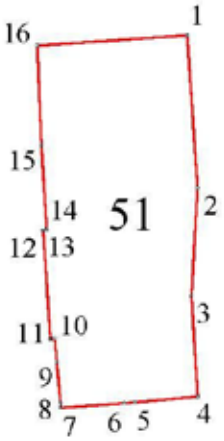

Система координат г. Перми

№	X	Y
1	11089.55	4643.41
2	10997.43	4649.64
3	10932.36	4645.97
4	10871.56	4649.75
5	10868.04	4612.00
6	10867.60	4605.61
7	10864.80	4567.26
8	10867.50	4567.13
9	10892.45	4564.68
10	10906.56	4563.64

МСК-59

№	X	Y
1	529532.70	2236150.69
2	529440.54	2236156.33
3	529375.49	2236152.24
4	529314.67	2236155.63
5	529311.39	2236117.86
6	529310.99	2236111.47
7	529308.44	2236073.10
8	529311.14	2236072.99
9	529336.11	2236070.70
10	529350.22	2236069.75

ПРОЕКТ ПЛАНИРОВКИ ТЕРРИТОРИИ, ОГРАНИЧЕННОЙ УЛ. ВАСНЕЦОВА, УЛ. ШИРОКОЙ, РУЧЬЕМ ГРЕМЯЧИЙ, УЛ. МЕЛИТОПОЛЬСКОЙ, КОЛЛЕКТИВНЫМИ САДАМИ, ПРОЕЗДОМ, УЛ. КАРБЫШЕВА, КОЛЛЕКТИВНЫМИ САДАМИ, УЛ. КАРБЫШЕВА, УЛ. ГАЙВИНСКОЙ, УЛ. КОННОЙ, УЛ. СЕВАНСКОЙ, УЛ. КОННОЙ, ЛЕСНЫМ МАССИВОМ, УЛ. КАРБЫШЕВА, УЛ. РЕПИНА, УЛ. ЛУГОВСКОГО, УЛ. КАРБЫШЕВА, УЛ. ЛУГОВСКОГО В ОРДЖОНИКИДЗЕВСКОМ РАЙОНЕ ГОРОДА ПЕРМИ

ОСНОВНАЯ ЧАСТЬ

КООРДИНАТЫ КРАСНЫХ ЛИНИЙ

ЧЕРТЕЖ 1. ЛИСТ 57

11	10906.40	4561.01
12	10971.67	4556.69
13	10971.94	4558.85
14	10972.26	4558.82
15	11023.17	4555.59
16	11083.41	4553.06

11	529350.08	2236067.12
12	529415.38	2236063.22
13	529415.63	2236065.38
14	529415.95	2236065.35
15	529466.88	2236062.45
16	529527.14	2236060.31

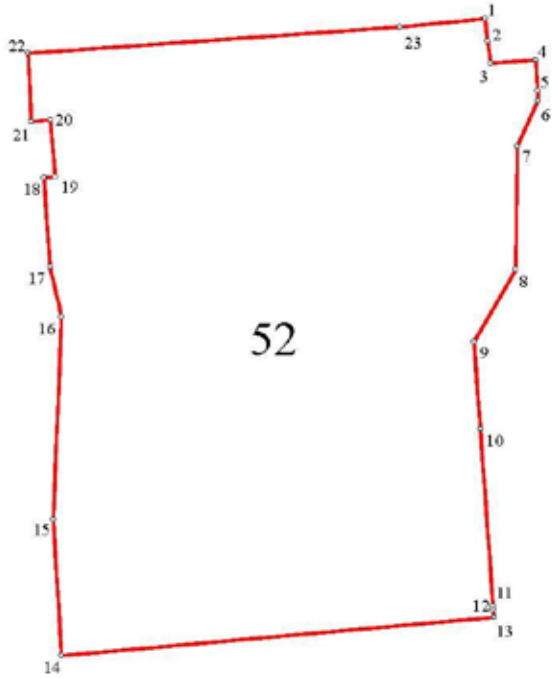

Система координат г. Перми

№	X	Y
1	11107.25	4818.98
2	11099.00	4820.00
3	11090.83	4821.01
4	11092.14	4837.68
5	11080.74	4838.24
6	11077.01	4838.35
7	11060.37	4830.86
8	11015.08	4830.38
9	10988.50	4815.00
10	10956.41	4817.28

МСК-59

№	X	Y
1	529549.27	2236326.38
2	529541.01	2236327.34
3	529532.83	2236328.30
4	529534.04	2236344.98
5	529522.63	2236345.46
6	529518.90	2236345.55
7	529502.31	2236337.95
8	529457.03	2236337.18
9	529430.54	2236321.63
10	529398.44	2236323.71

ПРОЕКТ ПЛАНИРОВКИ ТЕРРИТОРИИ, ОГРАНИЧЕННОЙ УЛ. ВАСНЕЦОВА, УЛ. ШИРОКОЙ, РУЧЬЕМ ГРЕМЯЧИЙ, УЛ. МЕЛИТОПОЛЬСКОЙ, КОЛЛЕКТИВНЫМИ САДАМИ, ПРОЕЗДОМ, УЛ. КАРБЫШЕВА, КОЛЛЕКТИВНЫМИ САДАМИ, УЛ. КАРБЫШЕВА, УЛ. ГАЙВИНСКОЙ, УЛ. КОННОЙ, УЛ. СЕВАНСКОЙ, УЛ. КОННОЙ, ЛЕСНЫМ МАССИВОМ, УЛ. КАРБЫШЕВА, УЛ. РЕПИНА, УЛ. ЛУГОВСКОГО, УЛ. КАРБЫШЕВА, УЛ. ЛУГОВСКОГО В ОРДЖОНИКИДЗЕВСКОМ РАЙОНЕ ГОРОДА ПЕРМИ

ОСНОВНАЯ ЧАСТЬ

КООРДИНАТЫ КРАСНЫХ ЛИНИЙ

ЧЕРТЕЖ 1. ЛИСТ 58

11	10891.27	4821.91
12	10890.00	4822.00
13	10887.19	4822.21
14	10873.18	4663.64
15	10923.13	4660.53
16	10997.74	4663.67
17	11016.13	4659.40
18	11048.69	4657.20
19	11049.05	4661.23
20	11069.97	4659.57
21	11069.44	4652.45
22	11094.52	4651.36
23	11104.23	4787.83

11	529333.27	2236327.92
12	529332.00	2236328.00
13	529329.19	2236328.19
14	529316.20	2236169.53
15	529366.17	2236166.74
16	529440.76	2236170.36
17	529459.17	2236166.21
18	529491.75	2236164.22
19	529492.08	2236168.25
20	529513.01	2236166.73
21	529512.53	2236159.61
22	529537.61	2236158.68
23	529546.45	2236295.21

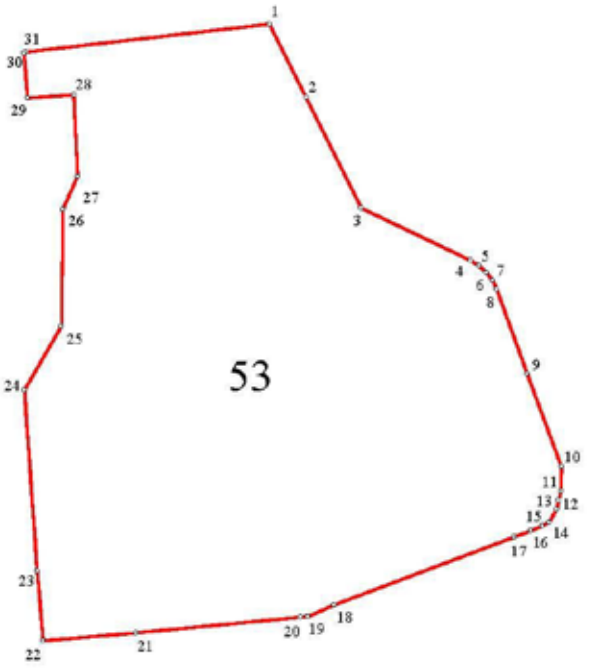

Система координат г. Перми

№	X	Y
1	11130.98	4923.07
2	11102.01	4937.50
3	11058.41	4959.21

МСК-59

№	X	Y
1	529572.33	2236430.62
2	529543.26	2236444.86
3	529499.53	2236466.29

ПРОЕКТ ПЛАНИРОВКИ ТЕРРИТОРИИ, ОГРАНИЧЕННОЙ УЛ. ВАСНЕЦОВА, УЛ. ШИРОКОЙ, РУЧЬЕМ ГРЕМЯЧИЙ, УЛ. МЕЛИТОПОЛЬСКОЙ, КОЛЛЕКТИВНЫМИ САДАМИ, ПРОЕЗДОМ, УЛ. КАРБЫШЕВА, КОЛЛЕКТИВНЫМИ САДАМИ, УЛ. КАРБЫШЕВА, УЛ. ГАЙВИНСКОЙ, УЛ. КОННОЙ, УЛ. СЕВАНСКОЙ, УЛ. КОННОЙ, ЛЕСНЫМ МАССИВОМ, УЛ. КАРБЫШЕВА, УЛ. РЕПИНА, УЛ. ЛУГОВСКОГО, УЛ. КАРБЫШЕВА, УЛ. ЛУГОВСКОГО В ОРДЖОНИКИДЗЕВСКОМ РАЙОНЕ ГОРОДА ПЕРМИ

ОСНОВНАЯ ЧАСТЬ

КООРДИНАТЫ КРАСНЫХ ЛИНИЙ

ЧЕРТЕЖ 1. ЛИСТ 59

4	11037.82	5002.17
5	11035.78	5005.52
6	11033.13	5008.42
7	11029.96	5010.74
8	11026.40	5012.39
9	10993.26	5024.40
10	10956.89	5037.77
11	10947.13	5037.72
12	10943.40	5036.89
13	10939.95	5035.97
14	10934.82	5033.05
15	10933.30	5030.16
16	10931.43	5025.73
17	10929.04	5019.42
18	10902.20	4948.47
19	10897.69	4938.17
20	10897.42	4935.30
21	10891.20	4870.50
22	10888.11	4834.21
23	10915.63	4831.79
24	10986.81	4826.73
25	11012.07	4841.35
26	11057.95	4841.84
27	11070.94	4847.68
28	11103.13	4846.26
29	11101.71	4828.12
30	11119.45	4826.58
31	11119.96	4827.41

4	529478.66	2236509.12
5	529476.60	2236512.45
6	529473.93	2236515.34
7	529470.75	2236517.63
8	529467.17	2236519.26
9	529433.96	2236531.06
10	529397.50	2236544.19
11	529387.74	2236544.08
12	529384.02	2236543.23
13	529380.57	2236542.29
14	529375.46	2236539.33
15	529373.96	2236536.43
16	529372.12	2236531.99
17	529369.77	2236525.67
18	529343.39	2236454.54
19	529338.94	2236444.22
20	529338.69	2236441.34
21	529332.89	2236376.51
22	529330.03	2236340.20
23	529357.57	2236337.95
24	529428.78	2236333.35
25	529453.94	2236348.13
26	529499.82	2236348.92
27	529512.77	2236354.84
28	529544.97	2236353.63
29	529543.67	2236335.48
30	529561.42	2236334.05
31	529561.92	2236334.89

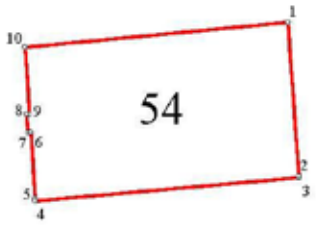

Система координат г. Перми МСК-59

ПРОЕКТ ПЛАНИРОВКИ ТЕРРИТОРИИ, ОГРАНИЧЕННОЙ УЛ. ВАСНЕЦОВА, УЛ. ШИРОКОЙ, РУЧЬЕМ ГРЕМЯЧИЙ, УЛ. МЕЛИТОПОЛЬСКОЙ, КОЛЛЕКТИВНЫМИ САДАМИ, ПРОЕЗДОМ, УЛ. КАРБЫШЕВА, КОЛЛЕКТИВНЫМИ САДАМИ, УЛ. КАРБЫШЕВА, УЛ. ГАЙВИНСКОЙ, УЛ. КОННОЙ, УЛ. СЕВАНСКОЙ, УЛ. КОННОЙ, ЛЕСНЫМ МАССИВОМ, УЛ. КАРБЫШЕВА, УЛ. РЕПИНА, УЛ. ЛУГОВСКОГО, УЛ. КАРБЫШЕВА, УЛ. ЛУГОВСКОГО В ОРДЖОНИКИДЗЕВСКОМ РАЙОНЕ ГОРОДА ПЕРМИ

ОСНОВНАЯ ЧАСТЬ

КООРДИНАТЫ КРАСНЫХ ЛИНИЙ

ЧЕРТЕЖ 1. ЛИСТ 60

№	X	Y
1	10858.06	4343.30
2	10798.99	4347.50
3	10798.51	4347.53
4	10789.51	4246.45
5	10790.35	4246.39
6	10815.90	4244.67
7	10815.80	4243.46
8	10822.74	4243.04
9	10822.78	4244.21
10	10848.52	4242.48

№	X	Y
1	529303.14	2235849.10
2	529244.04	2235852.92
3	529243.56	2235852.95
4	529235.21	2235751.81
5	529236.05	2235751.76
6	529261.61	2235750.20
7	529261.52	2235748.99
8	529268.46	2235748.62
9	529268.50	2235749.79
10	529294.25	2235748.22

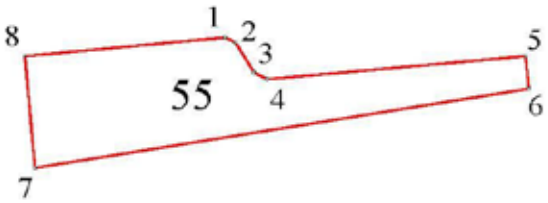

Система координат г. Перми

№	X	Y
1	10800.67	4212.18
2	10797.63	4218.28
3	10779.89	4229.34
4	10776.11	4236.93
5	10789.66	4389.06
6	10770.61	4390.96
7	10723.86	4100.29
8	10789.62	4094.33

МСК-59

№	X	Y
1	529246.59	2235717.62
2	529243.51	2235723.70
3	529225.70	2235734.64
4	529221.87	2235742.21
5	529234.45	2235894.42
6	529215.38	2235896.20
7	529170.50	2235605.23
8	529236.30	2235599.70

КООРДИНАТЫ КРАСНЫХ ЛИНИЙ

ЧЕРТЕЖ 1. ЛИСТ 61

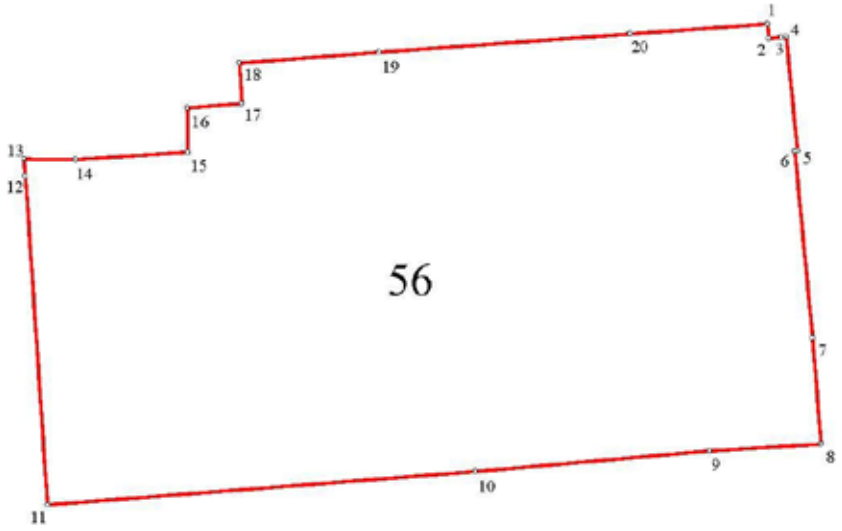

Система координат г. Перми

№	X	Y
1	10775.41	4383.91
2	10769.88	4384.28
3	10770.42	4389.18
4	10770.61	4390.96
5	10726.99	4395.31
6	10726.88	4394.28
7	10655.52	4401.12
8	10615.05	4404.30
9	10612.43	4361.78
10	10604.50	4272.50
11	10591.86	4109.31
12	10717.36	4100.87
13	10723.86	4100.29
14	10723.68	4120.00
15	10726.40	4162.84
16	10743.30	4162.61
17	10745.07	4183.41

МСК-59

№	X	Y
1	529220.23	2235889.18
2	529214.70	2235889.51
3	529215.21	2235894.42
4	529215.38	2235896.20
5	529171.74	2235900.27
6	529171.63	2235899.24
7	529100.23	2235905.62
8	529059.74	2235908.54
9	529057.39	2235866.00
10	529050.04	2235776.67
11	529038.45	2235613.41
12	529164.00	2235605.77
13	529170.50	2235605.23
14	529170.20	2235624.94
15	529172.64	2235667.80
16	529189.54	2235667.68
17	529191.18	2235688.49

ПРОЕКТ ПЛАНИРОВКИ ТЕРРИТОРИИ, ОГРАНИЧЕННОЙ УЛ. ВАСНЕЦОВА, УЛ. ШИРОКОЙ, РУЧЬЕМ ГРЕМЯЧИЙ, УЛ. МЕЛИТОПОЛЬСКОЙ, КОЛЛЕКТИВНЫМИ САДАМИ, ПРОЕЗДОМ, УЛ. КАРБЫШЕВА, КОЛЛЕКТИВНЫМИ САДАМИ, УЛ. КАРБЫШЕВА, УЛ. ГАЙВИНСКОЙ, УЛ. КОННОЙ, УЛ. СЕВАНСКОЙ, УЛ. КОННОЙ, ЛЕСНЫМ МАССИВОМ, УЛ. КАРБЫШЕВА, УЛ. РЕПИНА, УЛ. ЛУГОВСКОГО, УЛ. КАРБЫШЕВА, УЛ. ЛУГОВСКОГО В ОРДЖОНИКИДЗЕВСКОМ РАЙОНЕ ГОРОДА ПЕРМИ

ОСНОВНАЯ ЧАСТЬ

КООРДИНАТЫ КРАСНЫХ ЛИНИЙ

ЧЕРТЕЖ 1. ЛИСТ 62

18	10760.46	4182.48
19	10764.61	4235.79
20	10771.60	4331.50

18	529206.57	2235687.66
19	529210.38	2235740.99
20	529216.76	2235836.75

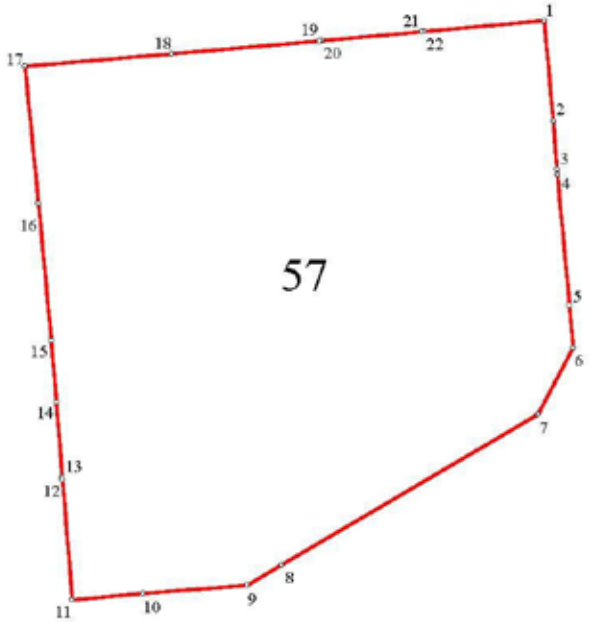

Система координат г. Перми

№	X	Y
1	10833.42	4600.81
2	10795.81	4604.21
3	10777.74	4605.56
4	10775.70	4605.71
5	10726.59	4610.26
6	10710.63	4611.63
7	10685.73	4598.49
8	10629.20	4502.45
9	10621.55	4489.50
10	10618.50	4450.50
11	10616.01	4424.01
12	10661.09	4420.26
13	10662.15	4420.17
14	10690.14	4417.97

МСК-59

№	X	Y
1	529276.84	2236106.45
2	529239.21	2236109.61
3	529221.13	2236110.84
4	529219.09	2236110.98
5	529169.96	2236115.21
6	529153.99	2236116.48
7	529129.17	2236103.18
8	529073.26	2236006.78
9	529065.69	2235993.78
10	529062.89	2235954.76
11	529060.57	2235928.25
12	529105.68	2235924.79
13	529106.74	2235924.71
14	529134.74	2235922.69

ПРОЕКТ ПЛАНИРОВКИ ТЕРРИТОРИИ, ОГРАНИЧЕННОЙ УЛ. ВАСНЕЦОВА, УЛ. ШИРОКОЙ, РУЧЬЕМ ГРЕМЯЧИЙ, УЛ. МЕЛИТОПОЛЬСКОЙ, КОЛЛЕКТИВНЫМИ САДАМИ, ПРОЕЗДОМ, УЛ. КАРБЫШЕВА, КОЛЛЕКТИВНЫМИ САДАМИ, УЛ. КАРБЫШЕВА, УЛ. ГАЙВИНСКОЙ, УЛ. КОННОЙ, УЛ. СЕВАНСКОЙ, УЛ. КОННОЙ, ЛЕСНЫМ МАССИВОМ, УЛ. КАРБЫШЕВА, УЛ. РЕПИНА, УЛ. ЛУГОВСКОГО, УЛ. КАРБЫШЕВА, УЛ. ЛУГОВСКОГО В ОРДЖОНИКИДЗЕВСКОМ РАЙОНЕ ГОРОДА ПЕРМИ

ОСНОВНАЯ ЧАСТЬ

КООРДИНАТЫ КРАСНЫХ ЛИНИЙ

ЧЕРТЕЖ 1. ЛИСТ 63

15	10713.17	4416.11
16	10764.96	4411.30
17	10816.31	4406.18
18	10821.04	4461.20
19	10825.82	4516.60
20	10825.89	4517.39
21	10829.22	4555.03
22	10829.29	4555.73

15	529157.78	2235920.98
16	529209.60	2235916.50
17	529260.99	2235911.71
18	529265.36	2235966.76
19	529269.79	2236022.19
20	529269.85	2236022.98
21	529272.94	2236060.64
22	529273.00	2236061.34

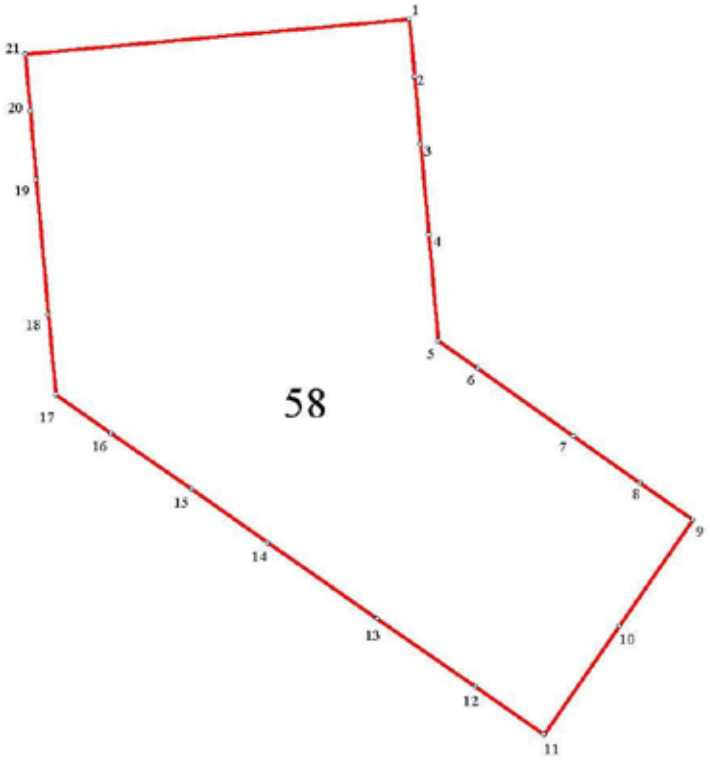

Система координат г. Перми

№	X	Y
1	10849.50	4779.00
2	10826.19	4781.07
3	10798.95	4783.50
4	10762.29	4786.76
5	10719.45	4790.57
6	10708.20	4806.51
7	10680.88	4845.18

МСК-59

№	X	Y
1	529291.78	2236284.74
2	529268.46	2236286.66
3	529241.20	2236288.91
4	529204.52	2236291.94
5	529161.66	2236295.47
6	529150.30	2236311.34
7	529122.74	2236349.83

ПРОЕКТ ПЛАНИРОВКИ ТЕРРИТОРИИ, ОГРАНИЧЕННОЙ УЛ. ВАСНЕЦОВА, УЛ. ШИРОКОЙ, РУЧЬЕМ ГРЕМЯЧИЙ, УЛ. МЕЛИТОПОЛЬСКОЙ, КОЛЛЕКТИВНЫМИ САДАМИ, ПРОЕЗДОМ, УЛ. КАРБЫШЕВА, КОЛЛЕКТИВНЫМИ САДАМИ, УЛ. КАРБЫШЕВА, УЛ. ГАЙВИНСКОЙ, УЛ. КОННОЙ, УЛ. СЕВАНСКОЙ, УЛ. КОННОЙ, ЛЕСНЫМ МАССИВОМ, УЛ. КАРБЫШЕВА, УЛ. РЕПИНА, УЛ. ЛУГОВСКОГО, УЛ. КАРБЫШЕВА, УЛ. ЛУГОВСКОГО В ОРДЖОНИКИДЗЕВСКОМ РАЙОНЕ ГОРОДА ПЕРМИ

ОСНОВНАЯ ЧАСТЬ

КООРДИНАТЫ КРАСНЫХ ЛИНИЙ

ЧЕРТЕЖ 1. ЛИСТ 64

8	10661.82	4872.18
9	10647.02	4893.48
10	10604.03	4863.71
11	10560.17	4833.34
12	10579.53	4805.56
13	10607.05	4765.83
14	10637.70	4721.80
15	10659.39	4690.91
16	10681.98	4658.48
17	10697.64	4636.02
18	10730.05	4633.10
19	10784.56	4628.20
20	10812.34	4625.71
21	10835.47	4623.63

8	529103.50	2236376.71
9	529088.57	2236397.92
10	529045.77	2236367.87
11	529002.10	2236337.22
12	529021.64	2236309.56
13	529049.42	2236270.01
14	529080.35	2236226.18
15	529102.24	2236195.43
16	529125.04	2236163.14
17	529140.84	2236140.79
18	529173.27	2236138.07
19	529227.81	2236133.52
20	529255.60	2236131.21
21	529278.75	2236129.28

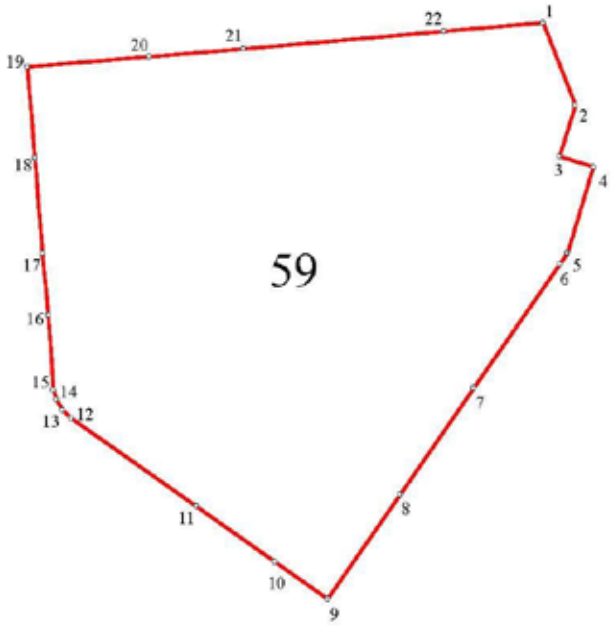

Система координат г. Перми

№	X	Y
1	10866.69	4979.59
2	10837.04	4991.14
3	10818.63	4985.47
4	10814.90	4997.59

МСК-59

№	X	Y
1	529307.68	2236485.44
2	529277.95	2236496.80
3	529259.58	2236491.01
4	529255.77	2236503.10

ПРОЕКТ ПЛАНИРОВКИ ТЕРРИТОРИИ, ОГРАНИЧЕННОЙ УЛ. ВАСНЕЦОВА, УЛ. ШИРОКОЙ, РУЧЬЕМ ГРЕМЯЧИЙ, УЛ. МЕЛИТОПОЛЬСКОЙ, КОЛЛЕКТИВНЫМИ САДАМИ, ПРОЕЗДОМ, УЛ. КАРБЫШЕВА, КОЛЛЕКТИВНЫМИ САДАМИ, УЛ. КАРБЫШЕВА, УЛ. ГАЙВИНСКОЙ, УЛ. КОННОЙ, УЛ. СЕВАНСКОЙ, УЛ. КОННОЙ, ЛЕСНЫМ МАССИВОМ, УЛ. КАРБЫШЕВА, УЛ. РЕПИНА, УЛ. ЛУГОВСКОГО, УЛ. КАРБЫШЕВА, УЛ. ЛУГОВСКОГО В ОРДЖОНИКИДЗЕВСКОМ РАЙОНЕ ГОРОДА ПЕРМИ

ОСНОВНАЯ ЧАСТЬ

КООРДИНАТЫ КРАСНЫХ ЛИНИЙ

ЧЕРТЕЖ 1. ЛИСТ 65

5	10784.09	4988.32
6	10780.08	4985.53
7	10735.62	4954.77
8	10697.55	4928.44
9	10660.01	4902.47
10	10673.36	4883.58
11	10693.21	4855.48
12	10724.88	4810.63
13	10727.66	4807.65
14	10731.60	4805.34
15	10734.97	4804.40
16	10761.78	4802.50
17	10783.89	4800.41
18	10818.11	4797.62
19	10850.89	4794.94
20	10854.47	4838.56
21	10857.24	4872.33
22	10863.55	4944.02

5	529225.02	2236493.63
6	529221.03	2236490.82
7	529176.77	2236459.77
8	529138.87	2236433.20
9	529101.50	2236406.99
10	529114.97	2236388.18
11	529135.00	2236360.21
12	529166.96	2236315.57
13	529169.76	2236312.61
14	529173.71	2236310.32
15	529177.09	2236309.40
16	529203.91	2236307.67
17	529226.03	2236305.73
18	529260.27	2236303.16
19	529293.07	2236300.69
20	529296.37	2236344.33
21	529298.92	2236378.12
22	529304.77	2236449.85

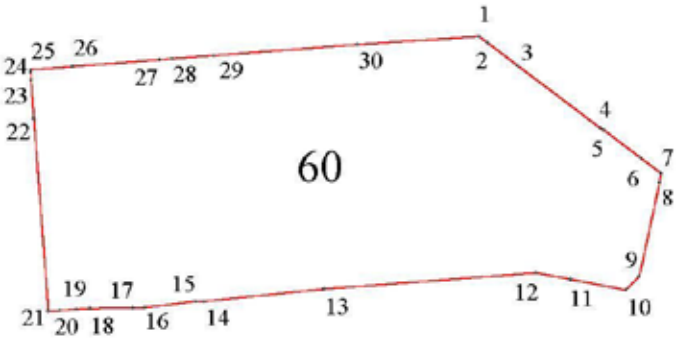

Система координат г. Перми

№	X	Y
1	10598.71	4443.98
2	10593.96	4450.24
3	10576.80	4472.86
4	10530.38	4534.07
5	10528.97	4536.66
6	10508.25	4564.14

МСК-59

№	X	Y
1	529043.15	2235948.11
2	529038.36	2235954.34
3	529021.05	2235976.85
4	528974.24	2236037.76
5	528972.81	2236040.34
6	528951.92	2236067.69

ПРОЕКТ ПЛАНИРОВКИ ТЕРРИТОРИИ, ОГРАНИЧЕННОЙ УЛ. ВАСНЕЦОВА, УЛ. ШИРОКОЙ, РУЧЬЕМ ГРЕМЯЧИЙ, УЛ. МЕЛИТОПОЛЬСКОЙ, КОЛЛЕКТИВНЫМИ САДАМИ, ПРОЕЗДОМ, УЛ. КАРБЫШЕВА, КОЛЛЕКТИВНЫМИ САДАМИ, УЛ. КАРБЫШЕВА, УЛ. ГАЙВИНСКОЙ, УЛ. КОННОЙ, УЛ. СЕВАНСКОЙ, УЛ. КОННОЙ, ЛЕСНЫМ МАССИВОМ, УЛ. КАРБЫШЕВА, УЛ. РЕПИНА, УЛ. ЛУГОВСКОГО, УЛ. КАРБЫШЕВА, УЛ. ЛУГОВСКОГО В ОРДЖОНИКИДЗЕВСКОМ РАЙОНЕ ГОРОДА ПЕРМИ

ОСНОВНАЯ ЧАСТЬ

КООРДИНАТЫ КРАСНЫХ ЛИНИЙ

ЧЕРТЕЖ 1. ЛИСТ 66

7	10496.87	4579.26	7	528940.44	2236082.74
8	10489.75	4578.23	8	528933.33	2236081.66
9	10420.15	4563.22	9	528863.82	2236066.20
10	10409.97	4553.13	10	528853.71	2236056.05
11	10417.87	4511.81	11	528861.87	2236014.78
12	10422.72	4486.44	12	528866.89	2235989.44
13	10410.65	4328.73	13	528855.83	2235831.66
14	10401.45	4239.57	14	528847.20	2235742.44
15	10401.50	4233.31	15	528847.29	2235736.18
16	10396.90	4195.50	16	528842.94	2235698.34
17	10396.50	4187.00	17	528842.59	2235689.84
18	10396.27	4154.59	18	528842.57	2235657.43
19	10395.60	4144.81	19	528841.96	2235647.64
20	10394.71	4132.74	20	528841.15	2235635.57
21	10394.07	4123.80	21	528840.57	2235626.62
22	10537.26	4112.95	22	528983.83	2235616.69
23	10566.14	4111.03	23	529012.72	2235614.96
24	10572.22	4110.63	24	529018.80	2235614.60
25	10573.92	4110.52	25	529020.50	2235614.50
26	10576.33	4141.72	26	529022.71	2235645.71
27	10581.33	4206.28	27	529027.29	2235710.31
28	10582.24	4215.81	28	529028.14	2235719.84
29	10584.46	4246.93	29	529030.16	2235750.98
30	10592.71	4353.71	30	529037.73	2235857.81

КООРДИНАТЫ КРАСНЫХ ЛИНИЙ

ЧЕРТЕЖ 1. ЛИСТ 67

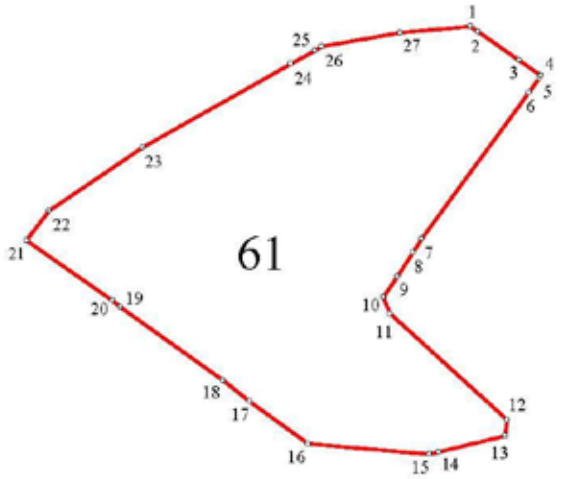

Система координат г. Перми

№	X	Y
1	10664.75	4639.48
2	10662.82	4642.25
3	10652.75	4656.71
4	10647.33	4664.49
5	10646.50	4663.89
6	10641.37	4660.23
7	10589.52	4622.27
8	10584.76	4619.20
9	10576.19	4613.68
10	10568.94	4608.69
11	10563.10	4611.14
12	10525.43	4652.56
13	10519.88	4651.84
14	10514.11	4628.36
15	10513.31	4625.11
16	10517.04	4582.20
17	10531.99	4561.40
18	10539.50	4552.00
19	10565.39	4515.65
20	10567.70	4512.90
21	10589.00	4482.50
22	10599.39	4490.50

МСК-59

№	X	Y
1	529107.93	2236144.03
2	529105.98	2236146.79
3	529095.82	2236161.19
4	529090.35	2236168.93
5	529089.52	2236168.33
6	529084.42	2236164.63
7	529032.81	2236126.34
8	529028.07	2236123.24
9	529019.54	2236117.67
10	529012.32	2236112.63
11	529006.46	2236115.04
12	528968.53	2236156.22
13	528962.98	2236155.46
14	528957.36	2236131.95
15	528956.58	2236128.69
16	528960.59	2236085.81
17	528975.67	2236065.10
18	528983.24	2236055.75
19	529009.37	2236019.57
20	529011.69	2236016.83
21	529033.19	2235986.57
22	529043.53	2235994.64

КООРДИНАТЫ КРАСНЫХ ЛИНИЙ

ЧЕРТЕЖ 1. ЛИСТ 68

23	10621.78	4523.47
24	10651.38	4576.02
25	10656.17	4584.50
26	10657.59	4587.03
27	10662.54	4614.68

23	529065.71	2236027.75
24	529094.97	2236080.49
25	529099.70	2236089.00
26	529101.11	2236091.54
27	529105.88	2236119.22

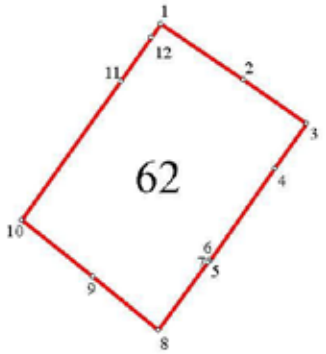

Система координат г. Перми

№	X	Y
1	10645.14	4670.49
2	10623.76	4702.05
3	10607.04	4726.05
4	10589.92	4713.89
5	10554.77	4689.32
6	10554.99	4689.00
7	10554.07	4688.38
8	10528.16	4669.46
9	10548.57	4644.64
10	10570.27	4617.46
11	10623.21	4655.13
12	10639.92	4666.85

МСК-59

№	X	Y
1	529088.12	2236174.92
2	529066.54	2236206.34
3	529049.66	2236230.23
4	529032.62	2236217.96
5	528997.63	2236193.17
6	528997.85	2236192.85
7	528996.94	2236192.22
8	528971.15	2236173.14
9	528991.72	2236148.45
10	529013.59	2236121.41
11	529066.29	2236159.42
12	529082.92	2236171.24

КООРДИНАТЫ КРАСНЫХ ЛИНИЙ

ЧЕРТЕЖ 1. ЛИСТ 69

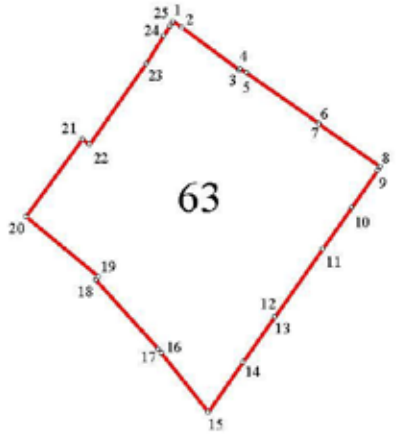

Система координат г. Перми

№	X	Y
1	10599.11	4737.43
2	10596.66	4740.97
3	10579.69	4763.92
4	10580.14	4764.27
5	10578.45	4766.76
6	10558.29	4795.82
7	10558.10	4795.70
8	10540.98	4820.30
9	10539.54	4819.23
10	10524.63	4808.85
11	10508.01	4797.22
12	10480.75	4778.13
13	10480.65	4778.03
14	10462.67	4765.42
15	10442.69	4751.48
16	10466.32	4732.73
17	10467.90	4731.49
18	10495.61	4706.47
19	10497.00	4707.50
20	10520.99	4678.48
21	10552.02	4701.07

МСК-59

№	X	Y
1	529041.66	2236241.56
2	529039.19	2236245.08
3	529022.07	2236267.93
4	529022.52	2236268.28
5	529020.81	2236270.76
6	529000.47	2236299.69
7	529000.28	2236299.57
8	528983.00	2236324.06
9	528981.57	2236322.98
10	528966.72	2236312.50
11	528950.18	2236300.76
12	528923.04	2236281.50
13	528922.94	2236281.40
14	528905.04	2236268.67
15	528885.15	2236254.60
16	528908.90	2236236.01
17	528910.49	2236234.78
18	528938.36	2236209.94
19	528939.74	2236210.97
20	528963.92	2236182.11
21	528994.80	2236204.90

ПРОЕКТ ПЛАНИРОВКИ ТЕРРИТОРИИ, ОГРАНИЧЕННОЙ УЛ. ВАСНЕЦОВА, УЛ. ШИРОКОЙ, РУЧЬЕМ ГРЕМЯЧИЙ, УЛ. МЕЛИТОПОЛЬСКОЙ, КОЛЛЕКТИВНЫМИ САДАМИ, ПРОЕЗДОМ, УЛ. КАРБЫШЕВА, КОЛЛЕКТИВНЫМИ САДАМИ, УЛ. КАРБЫШЕВА, УЛ. ГАЙВИНСКОЙ, УЛ. КОННОЙ, УЛ. СЕВАНСКОЙ, УЛ. КОННОЙ, ЛЕСНЫМ МАССИВОМ, УЛ. КАРБЫШЕВА, УЛ. РЕПИНА, УЛ. ЛУГОВСКОГО, УЛ. КАРБЫШЕВА, УЛ. ЛУГОВСКОГО В ОРДЖОНИКИДЗЕВСКОМ РАЙОНЕ ГОРОДА ПЕРМИ

ОСНОВНАЯ ЧАСТЬ

22	10549.89	4704.02
23	10582.22	4726.62
24	10593.51	4733.56
25	10597.36	4736.22

22	528992.66	2236207.83
23	529024.84	2236230.64
24	529036.09	2236237.65
25	529039.92	2236240.34

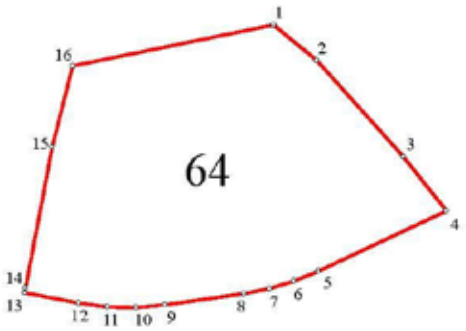

Система координат г. Перми

№	X	Y
1	10507.73	4672.54
2	10494.15	4688.98
3	10457.29	4722.02
4	10436.57	4738.47
5	10413.50	4689.43
6	10409.76	4680.33
7	10406.93	4670.91
8	10405.03	4661.26
9	10400.66	4631.16
10	10399.67	4620.10
11	10399.92	4609.00
12	10401.39	4597.99
13	10405.29	4577.61
14	10407.16	4577.98
15	10461.00	4588.01
16	10491.99	4595.84

МСК-59

№	X	Y
1	528950.70	2236176.08
2	528937.01	2236192.44
3	528899.94	2236225.24
4	528879.12	2236241.56
5	528856.36	2236192.37
6	528852.68	2236183.24
7	528849.91	2236173.81
8	528848.07	2236164.14
9	528843.90	2236134.02
10	528842.98	2236122.95
11	528843.30	2236111.85
12	528844.84	2236100.85
13	528848.87	2236080.50
14	528850.74	2236080.88
15	528904.51	2236091.26
16	528935.45	2236099.28

КООРДИНАТЫ КРАСНЫХ ЛИНИЙ

ЧЕРТЕЖ 1. ЛИСТ 71

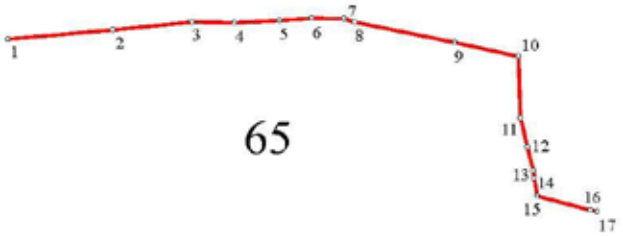

Система координат г. Перми

№	X	Y
1	10399.12	4476.95
2	10399.08	4488.69
3	10397.77	4492.69
4	10390.35	4529.08
5	10385.21	4552.29
6	10362.59	4553.23
7	10351.98	4555.78
8	10343.33	4557.86
9	10340.43	4558.33
10	10334.07	4559.34
11	10328.81	4578.80
12	10328.38	4581.36
13	10391.50	4365.70
14	10394.91	4404.12
15	10397.88	4433.10
16	10397.51	4448.75
17	10398.44	4465.06

МСК-59

№	X	Y
1	528843.35	2235979.80
2	528843.23	2235991.54
3	528841.90	2235995.53
4	528834.24	2236031.87
5	528828.95	2236055.05
6	528806.33	2236055.84
7	528795.70	2236058.33
8	528787.04	2236060.35
9	528784.14	2236060.80
10	528777.77	2236061.77
11	528772.39	2236081.20
12	528771.94	2236083.75
13	528836.44	2235868.50
14	528839.61	2235906.94
15	528842.39	2235935.94
16	528841.92	2235951.59
17	528842.74	2235967.91

КООРДИНАТЫ КРАСНЫХ ЛИНИЙ

ЧЕРТЕЖ 1. ЛИСТ 72

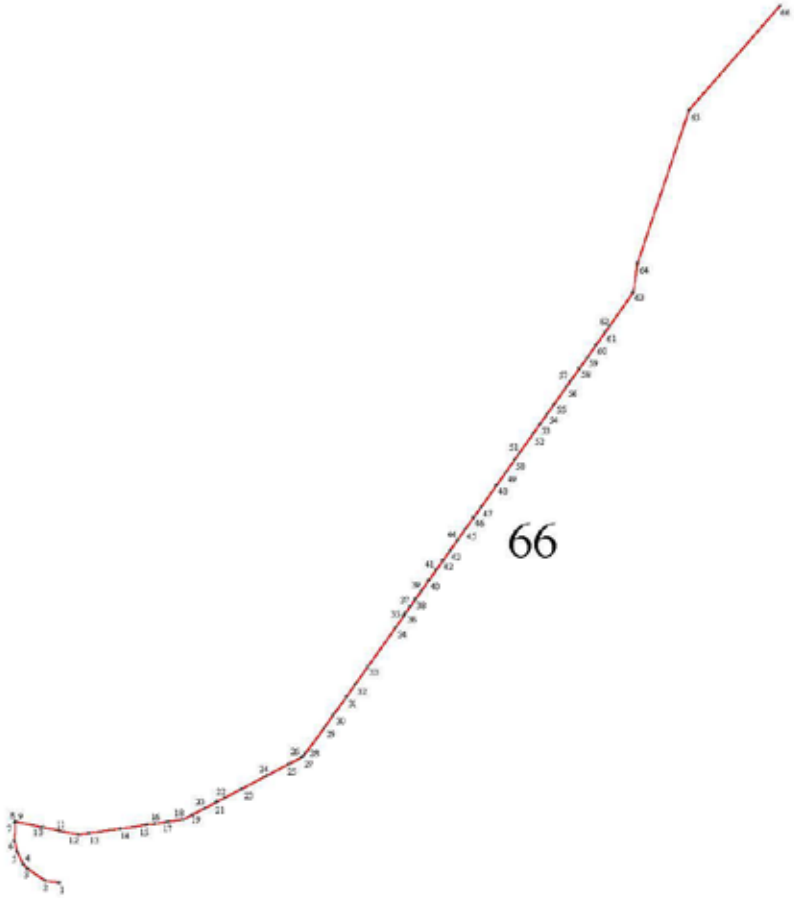

Система координат г. Перми

№	X	Y
1	10951.71	5102.96
2	10878.40	5039.29
3	10771.14	5003.20
4	10750.95	5000.25
5	10726.95	4983.58
6	10722.81	4980.65
7	10713.38	4973.97
8	10705.14	4968.13
9	10697.55	4962.75
10	10688.65	4956.44
11	10684.82	4953.73
12	10671.73	4944.45
13	10665.36	4939.94

МСК-59

№	X	Y
1	529391.90	2236609.35
2	529319.00	2236545.21
3	529211.98	2236508.43
4	529191.81	2236505.35
5	529167.92	2236488.53
6	529163.79	2236485.57
7	529154.41	2236478.83
8	529146.21	2236472.94
9	529138.65	2236467.51
10	529129.79	2236461.14
11	529125.98	2236458.41
12	529112.95	2236449.04
13	529106.61	2236444.49

ПРОЕКТ ПЛАНИРОВКИ ТЕРРИТОРИИ, ОГРАНИЧЕННОЙ УЛ. ВАСНЕЦОВА, УЛ. ШИРОКОЙ, РУЧЬЕМ ГРЕМЯЧИЙ, УЛ. МЕЛИТОПОЛЬСКОЙ, КОЛЛЕКТИВНЫМИ САДАМИ, ПРОЕЗДОМ, УЛ. КАРБЫШЕВА, КОЛЛЕКТИВНЫМИ САДАМИ, УЛ. КАРБЫШЕВА, УЛ. ГАЙВИНСКОЙ, УЛ. КОННОЙ, УЛ. СЕВАНСКОЙ, УЛ. КОННОЙ, ЛЕСНЫМ МАССИВОМ, УЛ. КАРБЫШЕВА, УЛ. РЕПИНА, УЛ. ЛУГОВСКОГО, УЛ. КАРБЫШЕВА, УЛ. ЛУГОВСКОГО В ОРДЖОНИКИДЗЕВСКОМ РАЙОНЕ ГОРОДА ПЕРМИ

ОСНОВНАЯ ЧАСТЬ

КООРДИНАТЫ КРАСНЫХ ЛИНИЙ

ЧЕРТЕЖ 1. ЛИСТ 73

14	10658.49	4935.06
15	10651.52	4930.12
16	10637.79	4920.38
17	10633.41	4917.27
18	10624.32	4910.84
19	10615.16	4904.35
20	10600.04	4893.64
21	10593.04	4888.67
22	10584.44	4882.57
23	10577.16	4877.41
24	10569.60	4872.06
25	10562.51	4867.03
26	10556.12	4862.50
27	10548.50	4857.10
28	10541.43	4852.09
29	10535.52	4847.90
30	10530.58	4844.40
31	10525.91	4841.09
32	10524.01	4839.73
33	10515.83	4833.99
34	10488.52	4814.62
35	10475.80	4805.59
36	10467.13	4799.44
37	10454.67	4790.59
38	10445.55	4784.13
39	10427.18	4770.71
40	10425.37	4769.39
41	10424.85	4768.38
42	10420.12	4759.40
43	10412.08	4744.10
44	10402.65	4726.18
45	10396.43	4714.35
46	10393.48	4708.75
47	10389.15	4700.50
48	10384.61	4691.88
49	10381.27	4685.53

14	529099.77	2236439.57
15	529092.83	2236434.58
16	529079.16	2236424.76
17	529074.80	2236421.62
18	529065.76	2236415.13
19	529056.64	2236408.58
20	529041.59	2236397.77
21	529034.62	2236392.76
22	529026.06	2236386.60
23	529018.81	2236381.40
24	529011.29	2236376.00
25	529004.23	2236370.92
26	528997.87	2236366.35
27	528990.28	2236360.90
28	528983.24	2236355.85
29	528977.36	2236351.62
30	528972.44	2236348.09
31	528967.80	2236344.75
32	528965.90	2236343.38
33	528957.76	2236337.58
34	528930.58	2236318.04
35	528917.91	2236308.93
36	528909.28	2236302.72
37	528896.88	2236293.79
38	528887.80	2236287.27
39	528869.52	2236273.73
40	528867.72	2236272.40
41	528867.20	2236271.39
42	528862.53	2236262.38
43	528854.59	2236247.03
44	528845.28	2236229.05
45	528839.13	2236217.18
46	528836.22	2236211.56
47	528831.94	2236203.28
48	528827.46	2236194.63
49	528824.16	2236188.26

ПРОЕКТ ПЛАНИРОВКИ ТЕРРИТОРИИ, ОГРАНИЧЕННОЙ УЛ. ВАСНЕЦОВА, УЛ. ШИРОКОЙ, РУЧЬЕМ ГРЕМЯЧИЙ, УЛ. МЕЛИТОПОЛЬСКОЙ, КОЛЛЕКТИВНЫМИ САДАМИ, ПРОЕЗДОМ, УЛ. КАРБЫШЕВА, КОЛЛЕКТИВНЫМИ САДАМИ, УЛ. КАРБЫШЕВА, УЛ. ГАЙВИНСКОЙ, УЛ. КОННОЙ, УЛ. СЕВАНСКОЙ, УЛ. КОННОЙ, ЛЕСНЫМ МАССИВОМ, УЛ. КАРБЫШЕВА, УЛ. РЕПИНА, УЛ. ЛУГОВСКОГО, УЛ. КАРБЫШЕВА, УЛ. ЛУГОВСКОГО В ОРДЖОНИКИДЗЕВСКОМ РАЙОНЕ ГОРОДА ПЕРМИ

ОСНОВНАЯ ЧАСТЬ

КООРДИНАТЫ КРАСНЫХ ЛИНИЙ

ЧЕРТЕЖ 1. ЛИСТ 74

50	10379.70	4674.76
51	10378.37	4665.56
52	10377.59	4660.19
53	10374.86	4641.40
54	10371.69	4619.60
55	10370.62	4612.31
56	10373.42	4598.93
57	10375.79	4587.47
58	10379.81	4568.24
59	10379.85	4568.10
60	10379.09	4567.85
61	10366.37	4567.57
62	10358.34	4569.59
63	10350.08	4573.59
64	10346.79	4576.78
65	10338.39	4588.67
66	10336.93	4599.00

50	528822.66	2236177.48
51	528821.39	2236168.27
52	528820.64	2236162.90
53	528818.03	2236144.09
54	528815.00	2236122.27
55	528813.98	2236114.97
56	528816.86	2236101.61
57	528819.31	2236090.17
58	528823.45	2236070.96
59	528823.49	2236070.82
60	528822.73	2236070.57
61	528810.02	2236070.21
62	528801.97	2236072.18
63	528793.69	2236076.12
64	528790.38	2236079.29
65	528781.90	2236091.13
66	528780.38	2236101.45

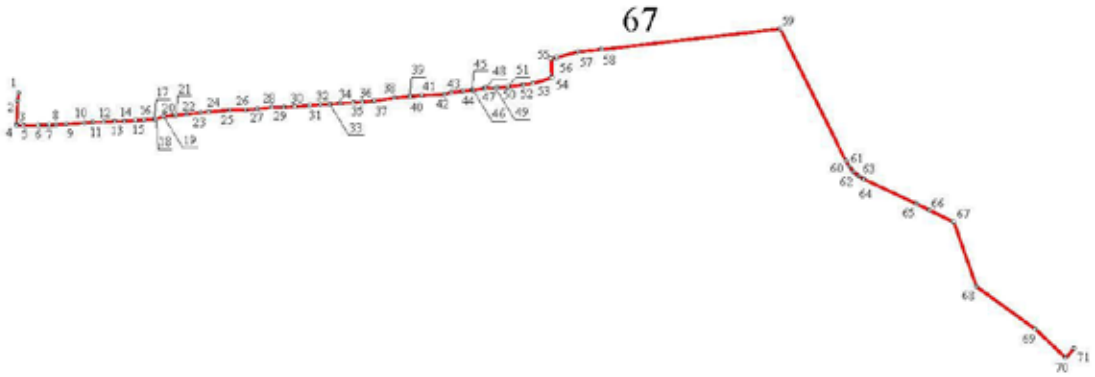

Система координат г. Перми

№	X	Y
1	11139.38	4932.30
2	11073.60	4965.05
3	11070.78	4966.77
4	11068.27	4968.92
5	11066.15	4971.46

МСК-59

№	X	Y
1	529580.67	2236439.90
2	529514.68	2236472.23
3	529511.85	2236473.93
4	529509.32	2236476.06
5	529507.19	2236478.59

ПРОЕКТ ПЛАНИРОВКИ ТЕРРИТОРИИ, ОГРАНИЧЕННОЙ УЛ. ВАСНЕЦОВА, УЛ. ШИРОКОЙ, РУЧЬЕМ ГРЕМЯЧИЙ, УЛ. МЕЛИТОПОЛЬСКОЙ, КОЛЛЕКТИВНЫМИ САДАМИ, ПРОЕЗДОМ, УЛ. КАРБЫШЕВА, КОЛЛЕКТИВНЫМИ САДАМИ, УЛ. КАРБЫШЕВА, УЛ. ГАЙВИНСКОЙ, УЛ. КОННОЙ, УЛ. СЕВАНСКОЙ, УЛ. КОННОЙ, ЛЕСНЫМ МАССИВОМ, УЛ. КАРБЫШЕВА, УЛ. РЕПИНА, УЛ. ЛУГОВСКОГО, УЛ. КАРБЫШЕВА, УЛ. ЛУГОВСКОГО В ОРДЖОНИКИДЗЕВСКОМ РАЙОНЕ ГОРОДА ПЕРМИ

ОСНОВНАЯ ЧАСТЬ

КООРДИНАТЫ КРАСНЫХ ЛИНИЙ

ЧЕРТЕЖ 1. ЛИСТ 75

6	11064.65	4973.96	6	529505.67	2236481.08
7	11052.34	5000.23	7	529493.19	2236507.27
8	11049.12	5006.73	8	529489.93	2236513.75
9	11043.18	5018.67	9	529483.91	2236525.65
10	11011.10	5029.91	10	529451.76	2236536.68
11	10989.78	5059.33	11	529430.25	2236565.97
12	10975.67	5074.31	12	529416.05	2236580.85
13	10980.35	5078.50	13	529420.70	2236585.07
14	11107.36	4553.66	14	529551.08	2236061.06
15	11103.48	4553.09	15	529547.21	2236060.47
16	11091.99	4552.75	16	529535.72	2236060.05
17	11091.31	4552.73	17	529535.04	2236060.03
18	11091.21	4556.14	18	529534.92	2236063.44
19	11091.39	4563.43	19	529535.05	2236070.73
20	11091.51	4568.80	20	529535.14	2236076.10
21	11091.74	4572.35	21	529535.34	2236079.65
22	11092.03	4577.33	22	529535.60	2236084.63
23	11092.58	4586.48	23	529536.09	2236093.79
24	11092.78	4590.50	24	529536.27	2236097.81
25	11093.07	4596.09	25	529536.52	2236103.40
26	11093.34	4601.50	26	529536.75	2236108.81
27	11093.37	4606.34	27	529536.75	2236113.65
28	11093.78	4611.78	28	529537.13	2236119.09
29	11094.12	4616.21	29	529537.44	2236123.52
30	11094.48	4620.91	30	529537.77	2236128.23
31	11094.53	4621.67	31	529537.82	2236128.99
32	11095.83	4625.73	32	529539.09	2236133.06
33	11095.89	4625.92	33	529539.15	2236133.25
34	11096.47	4631.93	34	529539.69	2236139.26
35	11097.00	4637.32	35	529540.18	2236144.65
36	11097.65	4644.13	36	529540.79	2236151.47
37	11098.05	4648.24	37	529541.16	2236155.58
38	11099.04	4658.67	38	529542.09	2236166.02
39	11099.17	4666.42	39	529542.17	2236173.77
40	11099.54	4672.51	40	529542.50	2236179.86
41	11100.34	4679.47	41	529543.25	2236186.82
42	11100.32	4685.60	42	529543.19	2236192.95

ПРОЕКТ ПЛАНИРОВКИ ТЕРРИТОРИИ, ОГРАНИЧЕННОЙ УЛ. ВАСНЕЦОВА, УЛ. ШИРОКОЙ, РУЧЬЕМ ГРЕМЯЧИЙ, УЛ. МЕЛИТОПОЛЬСКОЙ, КОЛЛЕКТИВНЫМИ САДАМИ, ПРОЕЗДОМ, УЛ. КАРБЫШЕВА, КОЛЛЕКТИВНЫМИ САДАМИ, УЛ. КАРБЫШЕВА, УЛ. ГАЙВИНСКОЙ, УЛ. КОННОЙ, УЛ. СЕВАНСКОЙ, УЛ. КОННОЙ, ЛЕСНЫМ МАССИВОМ, УЛ. КАРБЫШЕВА, УЛ. РЕПИНА, УЛ. ЛУГОВСКОГО, УЛ. КАРБЫШЕВА, УЛ. ЛУГОВСКОГО В ОРДЖОНИКИДЗЕВСКОМ РАЙОНЕ ГОРОДА ПЕРМИ

ОСНОВНАЯ ЧАСТЬ

КООРДИНАТЫ КРАСНЫХ ЛИНИЙ

ЧЕРТЕЖ 1. ЛИСТ 75

6	11064.65	4973.96	6	529505.67	2236481.08
7	11052.34	5000.23	7	529493.19	2236507.27
8	11049.12	5006.73	8	529489.93	2236513.75
9	11043.18	5018.67	9	529483.91	2236525.65
10	11011.10	5029.91	10	529451.76	2236536.68
11	10989.78	5059.33	11	529430.25	2236565.97
12	10975.67	5074.31	12	529416.05	2236580.85
13	10980.35	5078.50	13	529420.70	2236585.07
14	11107.36	4553.66	14	529551.08	2236061.06
15	11103.48	4553.09	15	529547.21	2236060.47
16	11091.99	4552.75	16	529535.72	2236060.05
17	11091.31	4552.73	17	529535.04	2236060.03
18	11091.21	4556.14	18	529534.92	2236063.44
19	11091.39	4563.43	19	529535.05	2236070.73
20	11091.51	4568.80	20	529535.14	2236076.10
21	11091.74	4572.35	21	529535.34	2236079.65
22	11092.03	4577.33	22	529535.60	2236084.63
23	11092.58	4586.48	23	529536.09	2236093.79
24	11092.78	4590.50	24	529536.27	2236097.81
25	11093.07	4596.09	25	529536.52	2236103.40
26	11093.34	4601.50	26	529536.75	2236108.81
27	11093.37	4606.34	27	529536.75	2236113.65
28	11093.78	4611.78	28	529537.13	2236119.09
29	11094.12	4616.21	29	529537.44	2236123.52
30	11094.48	4620.91	30	529537.77	2236128.23
31	11094.53	4621.67	31	529537.82	2236128.99
32	11095.83	4625.73	32	529539.09	2236133.06
33	11095.89	4625.92	33	529539.15	2236133.25
34	11096.47	4631.93	34	529539.69	2236139.26
35	11097.00	4637.32	35	529540.18	2236144.65
36	11097.65	4644.13	36	529540.79	2236151.47
37	11098.05	4648.24	37	529541.16	2236155.58
38	11099.04	4658.67	38	529542.09	2236166.02
39	11099.17	4666.42	39	529542.17	2236173.77
40	11099.54	4672.51	40	529542.50	2236179.86
41	11100.34	4679.47	41	529543.25	2236186.82
42	11100.32	4685.60	42	529543.19	2236192.95

ПРОЕКТ ПЛАНИРОВКИ ТЕРРИТОРИИ, ОГРАНИЧЕННОЙ УЛ. ВАСНЕЦОВА, УЛ. ШИРОКОЙ, РУЧЬЕМ ГРЕМЯЧИЙ, УЛ. МЕЛИТОПОЛЬСКОЙ, КОЛЛЕКТИВНЫМИ САДАМИ, ПРОЕЗДОМ, УЛ. КАРБЫШЕВА, КОЛЛЕКТИВНЫМИ САДАМИ, УЛ. КАРБЫШЕВА, УЛ. ГАЙВИНСКОЙ, УЛ. КОННОЙ, УЛ. СЕВАНСКОЙ, УЛ. КОННОЙ, ЛЕСНЫМ МАССИВОМ, УЛ. КАРБЫШЕВА, УЛ. РЕПИНА, УЛ. ЛУГОВСКОГО, УЛ. КАРБЫШЕВА, УЛ. ЛУГОВСКОГО В ОРДЖОНИКИДЗЕВСКОМ РАЙОНЕ ГОРОДА ПЕРМИ

ОСНОВНАЯ ЧАСТЬ

КООРДИНАТЫ КРАСНЫХ ЛИНИЙ

ЧЕРТЕЖ 1. ЛИСТ 76

43	11100.74	4690.89	43	529543.58	2236198.25
44	11101.35	4698.54	44	529544.14	2236205.90
45	11101.76	4703.75	45	529544.52	2236211.11
46	11102.01	4708.27	46	529544.74	2236215.63
47	11102.29	4713.57	47	529544.98	2236220.94
48	11102.63	4719.99	48	529545.28	2236227.36
49	11103.00	4724.59	49	529545.62	2236231.96
50	11103.48	4730.60	50	529546.06	2236237.97
51	11105.02	4740.58	51	529547.54	2236247.96
52	11105.69	4747.98	52	529548.16	2236255.37
53	11105.73	4748.35	53	529548.20	2236255.74
54	11106.30	4754.15	54	529548.73	2236261.54
55	11106.81	4765.39	55	529549.17	2236272.78
56	11107.77	4769.01	56	529550.11	2236276.41
57	11108.40	4774.59	57	529550.70	2236281.99
58	11108.90	4779.03	58	529551.17	2236286.44
59	11108.96	4779.48	59	529551.23	2236286.89
60	11109.71	4785.08	60	529551.94	2236292.49
61	11109.78	4785.70	61	529552.01	2236293.11
62	11109.77	4790.84	62	529551.97	2236298.25
63	11110.00	4792.00	63	529552.19	2236299.41
64	11110.66	4797.16	64	529552.82	2236304.58
65	11111.61	4804.60	65	529553.72	2236312.02
66	11112.24	4809.51	66	529554.32	2236316.94
67	11115.16	4818.83	67	529557.18	2236326.28
68	11124.50	4818.53	68	529566.52	2236326.04
69	11125.23	4821.26	69	529567.23	2236328.77
70	11128.05	4831.90	70	529569.98	2236339.43
71	11129.14	4843.47	71	529571.00	2236351.01

КООРДИНАТЫ КРАСНЫХ ЛИНИЙ

ЧЕРТЕЖ 1. ЛИСТ 77

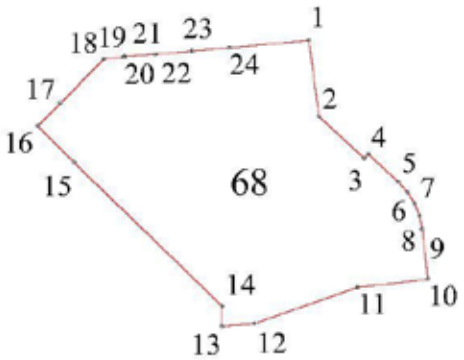

Система координат г. Перми

№	X	Y
1	11175.91	3722.18
2	11130.67	3728.21
3	11105.66	3755.14
4	11108.23	3757.52
5	11091.49	3775.55
6	11085.54	3780.91
7	11078.74	3785.13
8	11071.30	3788.07
9	11063.46	3789.66
10	11033.68	3792.95
11	11029.03	3750.94
12	11007.45	3689.76
13	11005.94	3670.57
14	11017.71	3670.68
15	11103.36	3582.37
16	11125.12	3560.99
17	11138.62	3574.37
18	11164.89	3600.39
19	11165.92	3611.75
20	11165.83	3612.77
21	11166.57	3612.70
22	11167.75	3630.93
23	11169.63	3652.74
24	11171.65	3674.99

МСК-59

№	X	Y
1	529624.98	2235230.04
2	529579.70	2235235.78
3	529554.52	2235262.54
4	529557.07	2235264.94
5	529540.21	2235282.86
6	529534.23	2235288.18
7	529527.40	2235292.36
8	529519.94	2235295.25
9	529512.09	2235296.79
10	529482.29	2235299.89
11	529477.91	2235257.85
12	529456.73	2235196.53
13	529455.34	2235177.34
14	529467.11	2235177.52
15	529553.33	2235089.76
16	529575.22	2235068.52
17	529588.64	2235081.99
18	529614.74	2235108.18
19	529615.70	2235119.54
20	529615.60	2235120.56
21	529616.34	2235120.50
22	529617.40	2235138.74
23	529619.14	2235160.56
24	529621.02	2235182.82

ПРОЕКТ ПЛАНИРОВКИ ТЕРРИТОРИИ, ОГРАНИЧЕННОЙ УЛ. ВАСНЕЦОВА, УЛ. ШИРОКОЙ, РУЧЬЕМ ГРЕМЯЧИЙ, УЛ. МЕЛИТОПОЛЬСКОЙ, КОЛЛЕКТИВНЫМИ САДАМИ, ПРОЕЗДОМ, УЛ. КАРБЫШЕВА, КОЛЛЕКТИВНЫМИ САДАМИ, УЛ. КАРБЫШЕВА, УЛ. ГАЙВИНСКОЙ, УЛ. КОННОЙ, УЛ. СЕВАНСКОЙ, УЛ. КОННОЙ, ЛЕСНЫМ МАССИВОМ, УЛ. КАРБЫШЕВА, УЛ. РЕПИНА, УЛ. ЛУГОВСКОГО, УЛ. КАРБЫШЕВА, УЛ. ЛУГОВСКОГО В ОРДЖОНИКИДЗЕВСКОМ РАЙОНЕ ГОРОДА ПЕРМИ

ОСНОВНАЯ ЧАСТЬ

КООРДИНАТЫ КРАСНЫХ ЛИНИЙ

ЧЕРТЕЖ 1. ЛИСТ 78

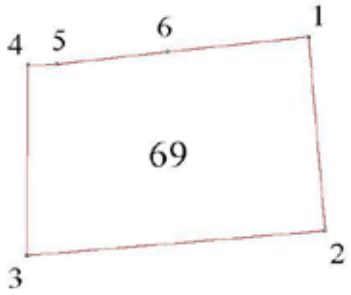

Система координат г. Перми

№	X	Y
1	11017.41	3836.17
2	10902.84	3845.98
3	10888.20	3670.06
4	11000.72	3670.51
5	11001.20	3687.70
6	11008.60	3753.02

МСК-59

№	X	Y
1	529465.75	2235343.01
2	529351.12	2235352.08
3	529337.61	2235176.07
4	529450.12	2235177.24
5	529450.49	2235194.43
6	529457.47	2235259.80

ПРОЕКТ ПЛАНИРОВКИ ТЕРРИТОРИИ, ОГРАНИЧЕННОЙ УЛ. ВАСНЕЦОВА, УЛ. ШИРОКОЙ, РУЧЬЕМ ГРЕМЯЧИЙ, УЛ. МЕЛИТОПОЛЬСКОЙ, КОЛЛЕКТИВНЫМИ САДАМИ, ПРОЕЗДОМ, УЛ. КАРБЫШЕВА, КОЛЛЕКТИВНЫМИ САДАМИ, УЛ. КАРБЫШЕВА, УЛ. ГАЙВИНСКОЙ, УЛ. КОННОЙ, УЛ. СЕВАНСКОЙ, УЛ. КОННОЙ, ЛЕСНЫМ МАССИВОМ, УЛ. КАРБЫШЕВА, УЛ. РЕПИНА, УЛ. ЛУГОВСКОГО, УЛ. КАРБЫШЕВА, УЛ. ЛУГОВСКОГО В ОРДЖОНИКИДЗЕВСКОМ РАЙОНЕ ГОРОДА ПЕРМИ

ОСНОВНАЯ ЧАСТЬ

Приложения см. на стр. 301

УТВЕРЖДЕН
постановлением администрации
города Перми
от 31.12.2020 № 1381

ПРОЕКТ ПЛАНИРОВКИ
территории 8 (в том числе, в части СТН часть В3, часть Г8, часть Е3, часть Ж2, И24, часть И27, часть И28, часть И30) в Орджоникидзевском, Мотовилихинском, Свердловском районах города Перми

3. Фрагмент 3 Ива в Орджоникидзевском районе города Перми

3.1. Положения об очередности планируемого развития территории, содержащие этапы проектирования, строительства, реконструкции объектов капитального строительства жилого, производственного, общественно-делового и иного назначения и этапы строительства, реконструкции необходимых для функционирования таких объектов и обеспечения жизнедеятельности граждан объектов коммунальной, транспортной, социальной инфраструктур, в том числе объектов, включенных в программы комплексного развития систем коммунальной инфраструктуры, программы комплексного развития транспортной инфраструктуры, программы комплексного развития социальной инфраструктуры (в том числе, в части СТН часть И28 в Орджоникидзевском районе города Перми)

3.1.1. Подготовка проектов планировки территории осуществляется для выделения элементов планировочной структуры, установления границ территорий общего пользования, границ зон планируемого размещения объектов капитального строительства, определения характеристик и очередности планируемого развития территории.

3.1.2. Мероприятия по реализации проекта планировки территории, в том числе очередность планируемого развития территории и этапы проектирования, строительства, реконструкции объектов капитального строительства жилого, производственного, общественно-делового и иного назначения и этапы строительства, реконструкции необходимых для функционирования таких объектов и обеспечения жизнедеятельности граждан объектов коммунальной, транспортной, социальной инфраструктур в отношении территории планировочного района не предусмотрены.

3.2. Положение о характеристиках планируемого развития территории, в том числе о плотности и параметрах застройки территории (в пределах, установленных градостроительным регламентом), о характеристиках объектов капитального строительства жилого, производственного, общественно-делового и иного назначения и необходимых для функционирования таких объектов и обеспечения жизнедеятельности граждан объектов коммунальной, транспортной, социальной инфраструктур, в том числе объектов, включенных в программы комплексного развития систем коммунальной инфраструктуры, программы комплексного развития транспортной инфраструктуры, программы комплексного развития социальной инфраструктуры и необходимых для развития территории в границах элемента планировочной структуры

3.2.1. Элементы планировочной структуры (далее – ЭПС) представлены в таблице 1 и на чертеже 2. Границы существующих и планируемых элементов планировочной структуры.

Элементы планировочной структуры проектом не изменяются.

Таблица 1

Индекс	Наименование ЭПС	Площадь, га	Характеристика и параметры планируемого развития ЭПС
1.1	квартал в границах проектирования	0,01	-
1.2	улично-дорожная сеть в границах проектирования	0,46	-

3.2.2. Положения в отношении характеристики и параметров размещения объектов капитального строительства жилого, производственного, общественно-делового и иного назначения.

Положения не представлены. Размещение объектов капитального строительства на планируемой территории не планируется.

3.2.3. Положения в отношении характеристики и параметров объектов транспортной инфраструктуры.

Положения не представлены, красные линии остаются без изменений, новые не устанавливаются.

3.2.4. Характеристика и размещение прочих объектов транспортной инфраструктуры.

На территории планирования прочие объекты транспортной инфраструктуры отсутствуют.

3.2.5. В проекте планировки территории в границах зон линейных объектов транспортной и инженерной инфраструктуры (полосы отвода автомобильных дорог) размещение объектов дорожного сервиса не предусмотрено.

Утвержденные программы комплексного развития системы транспортной инфраструктуры в городе Перми отсутствуют.

3.2.6. Положения в отношении характеристики и параметров объектов инженерно-технической инфраструктурыв отношении территории планировочного района мероприятия не предусмотрены.

3.2.7. Положения в отношении характеристики и параметров объектов социальной инфраструктуры местного значения и озелененных территорий общего пользования.

Размещение объектов на проектируемой территории не планируется.

В программе комплексного развития социальной инфраструктуры города Перми на 2018-2022 годы, утвержденной решением Пермской городской Думы от 23 октября 2018 г. № 208, в отношении территории планировочного района мероприятия не предусмотрены.

3.2.8. Перечень планируемого размещения объектов капитального строительства федерального, регионального значения и характеристики планируемого развития.

Размещение объектов капитального строительства федерального, регионального значения не планируется.

3.2.9. Положения в отношении мероприятий по защите сохраняемых объектов капитального строительства (зданий, строений, сооружений, объектов, строительство которых не завершено), существующих и строящихся на момент подготовки проекта планировки территории, а также объектов капитального строительства, планируемых к строительству в соответствии с ранее утвержденной документацией по планировке территории от возможного негативного воздействия в связи с размещением линейного объекта.

При реализации мероприятий по размещению планируемых линейных объектов транспортной инфраструктуры на всех этапах должны обеспечиваться условия сохранения конструктивных элементов зданий и сооружений, прилегающих к планируемой улично-дорожной сети.

3.2.10. Положения в отношении мероприятий по сохранению объектов культурного наследия от возможного негативного влияния.

На территории планирования объекты культурного наследия отсутствуют.

3.2.11. Положения в отношении мероприятий по охране окружающей среды.

При реализации мероприятий по размещению планируемых линейных объектов транспортной инфраструктуры на всех этапах должны обеспечиваться условия по охране атмосферного воздуха и снижению уровня шума на основе мер, направленных на оптимизацию транспортных потоков, на использование экологически благополучных видов транспорта, на озеленение рядовой посадкой деревьев; по снижению загрязнения почв, водоемов и природных водотоков посредством устройства дождевой канализации и снегосплавных пунктов с очистными сооружениями.

Приложения см. на стр. 315

УТВЕРЖДЕН
постановлением администрации
города Перми
от 31.12.2020 № 1381

ПРОЕКТ ПЛАНИРОВКИ
территории 8 (в том числе, в части СТН часть В3, часть Г8, часть Е3, часть Ж2, И24, часть И27, часть И28, часть И30) в Орджоникидзевском, Мотовилихинском, Свердловском районах города Перми

4. Фрагмент 4 Садовый в Мотовилихинском районе города Перми

4.1. Положения об очередности планируемого развития территории, содержащие этапы проектирования, строительства, реконструкции объектов капитального строительства жилого, производственного, общественно-делового и иного назначения и этапы строительства, реконструкции необходимых для функционирования таких объектов и обеспечения жизнедеятельности граждан объектов коммунальной, транспортной, социальной инфраструктур, в том числе объектов, включенных в программы комплексного развития систем коммунальной инфраструктуры, программы комплексного развития транспортной инфраструктуры, программы комплексного развития социальной инфраструктуры (в том числе, в части СТН часть В3, часть Г8 в Мотовилихинском районе города Перми)

4.1.1. Подготовка проектов планировки территории осуществляется для выделения элементов планировочной структуры, установления границ территорий общего пользования, границ зон планируемого размещения объектов капитального строительства, определения характеристик и очередности планируемого развития территории.

4.1.2. Мероприятия по реализации проекта планировки территории, в том числе очередность планируемого развития территории и этапы проектирования, строительства, реконструкции объектов капитального строительства жилого, производственного, общественно-делового и иного назначения и этапы строительства, реконструкции необходимых для функционирования таких объектов и обеспечения жизнедеятельности граждан объектов коммунальной, транспортной, социальной инфраструктур приведены в таблице 1 и на листах Чертеж 2. Планировка территории. Границы существующих и планируемых элементов планировочной структуры, Чертеж 3 лист 1. Планировка территории. Границы зон планируемого размещения объектов капитального строительства, Чертеж 3 лист 2. Планировка территории. Границы зон планируемого размещения объектов капитального строительства.

При реализации мероприятий проекта планировки на всех этапах должны обеспечиваться условия сохранения качества пользования общественными территориями, комфорт пешеходных и транспортных перемещений.

Таблица 1

Индекс мероприятия	Наименование объектов капитального строительства	Тип мероприятия	Территория и (или) местоположение мероприятия	Описание мероприятия, условия	Очередность планируемого развития территории
2ПР.1	природно-рекреационная инфраструктура	реконструкция	отображено на листе Чертеж 3 лист 1	реконструкция и благоустройство бульвара по ул. Пушкарской	2
Д-1.1	инженерная инфраструктура	новое строительство	отображено на листе Чертеж 3 лист 2	строительство самотечного коллектора Dy=400 мм, L=459 м	1
Д-2.1	инженерная инфраструктура	новое строительство	отображено на листе Чертеж 3 лист 2	строительство самотечного коллектора Dy=700 мм, L=381 м	2
Т-1.1	инженерная инфраструктура	реконструкция	отображено на листе Чертеж 3 лист 2	увеличение диаметра сетей теплоснабжения с 2Dy=500 мм до 2Dy=600 мм, L=358 м	1
Тр-48	транспортная инфраструктура	новое строительство	стоянка общего пользования для индивидуального транспорта – перехватывающая, напротив дома по ул. Старцева, 24	строительные работы, благоустройство	2

4.2. Положение о характеристиках планируемого развития территории, в том числе о плотности и параметрах застройки территории (в пределах, установленных градостроительным регламентом), о характеристиках объектов капитального строительства жилого, производственного, общественно-делового и иного назначения и необходимых для функционирования таких объектов и обеспечения жизнедеятельности граждан объектов коммунальной, транспортной, социальной инфраструктур, в том числе объектов, включенных в программы комплексного развития систем коммунальной инфраструктуры, программы комплексного развития транспортной инфраструктуры, программы комплексного развития социальной инфраструктуры и необходимых для развития территории в границах элемента планировочной структуры

4.2.1. Элементы планировочной структуры (далее – ЭПС) представлены в таблице 2 и на Чертеже 2. Планировка территории. Границы существующих и планируемых элементов планировочной структуры.

Таблица 2

Индекс	Наименование ЭПС	Площадь, га	Характеристика и параметры планируемого развития ЭПС
1.1	Квартал (в границах проекта планировки)	10,61	-
1.2	Территория общего пользования	0,65	приведены в таблице4
1.3	Улично-дорожная сеть (в границах проекта планировки)	1,24	

4.2.2. Положения в отношении характеристики и параметров размещения объектов капитального строительства жилого, общественно-делового и иного назначения.

В границах проекта планировки новые объекты капитального строительства не планируются.

4.2.3. Положения в отношении характеристики и параметров объектов транспортной инфраструктуры.

Виды и характеристики прилегающих улиц, расположенных в основном на смежных территориях ул. Пушкарской, ул. Звонарева и ул. Жигулевской частично входящих в границы проекта планировки отображены в материалах по обоснованию на листах Схема 4 лист 1. Схема организации улично-дорожной сети. Виды улиц по назначению и по расположению в структуре города, Схема 4 лист 1. Схема организации улично-дорожной сети. Виды улиц по назначению и по расположению в структуре города, Схема 4 лист 2. Схема организации улично-дорожной сети. Геометрия профилей улиц, Схема 5 лист 1. Схема организации движения транспорта, Схема 5 лист 2. Схема организации движения транспорта. Линии движения городского общественного транспорта, Схема 5 лист 3. Схема организации движения транспорта. Линии движения велосипедистов и пешеходов, Схема 5 лист 4. Схема организации движения транспорта. Размещение парковочных мест.

В границах проекта планировки в границах зон линейных объектов мероприятия транспортной инфраструктуры не предусмотрены.

4.2.4. Характеристики и размещение прочих объектов транспортной инфраструктуры.

На территории проектирования данным проектом планировки размещение прочих объектов транспортной инфраструктуры не предусматривается.

4.2.5. Положения в отношении характеристики и параметров объектов инженерно-технической инфраструктуры представлены в таблице 3.

Таблица 3

№	Наименование системы и объекта инженерно-технической инфраструктуры	Характеристики, параметры
1	Водоснабжение	
	Мероприятия по развитию системы водоснабжения в границах красных линий настоящим проектом не предусматриваются.	
2	Хозяйственно-фекальная канализация	
	Мероприятия по развитию системы водоотведения в границах красных линий настоящим проектом не предусматриваются.	
3	Дождевая канализация	
	Протяженность планируемых к строительству коллекторов	840 м
	Площадь территории, оборудуемой системой дождевой канализации	9,0 га
	Протяженность улично-дорожной сети, оборудуемой системой дождевой канализации	840 м
4	Теплоснабжение	
	Протяженность планируемыхк строительству сетей теплоснабжения	0
	Протяженность планируемых к реконструкции сетей теплоснабжения	358 м
	Прирост подключаемой тепловой нагрузки от объектов нового строительства	0
5	Электроснабжение	
	Мероприятия по развитию системы электроснабжения в границах красных линий настоящим проектом не предусматриваются	
6	Газоснабжение	
	Настоящим проектом мероприятия по развитию системы газоснабжения на проектируемой территории не предусмотрено.	
6	Сети связи	
	Мероприятия по развитию системы связи в границах красных линий настоящим проектом не предусматриваются	

4.2.6. Положения в отношении характеристики и параметров объектов социальной инфраструктуры местного значения не представлены, положения в отношении характеристики и параметров территорий общего пользования представлены в таблице 4.

Таблица 4

№	Наименование объекта	Наименование характеристик и параметров объекта	Единицы измерения показателей	Значение показателя	Место размещения
1	Бульвар вдоль ул. Пушкарской от ул. Старцева до ул. Звонарева	площадь	кв. м	6504	Индекс 2ПР.1 на листе Чертеж 3 лист 1

4.2.7. Перечень планируемого размещения объектов капитального строительства федерального, регионального значения и характеристики планируемого развития не представлен.

4.2.8. Перечень координат характерных точек красных линий приведены на листе Чертеж 1. Лист 2. Планировка территории. Красные линии. Координаты красных линий.

4.2.9. Положения в отношении мероприятий по защите сохраняемых объектов капитального строительства (зданий, строений, сооружений, объектов, строительство которых не завершено), существующих и строящихся на момент подготовки проекта планировки территории, а также объектов капитального строительства, планируемых к строительству в соответствии с ранее утвержденной документацией по планировке территории от возможного негативного воздействия в связи с размещением линейного объекта.

При реализации мероприятий на всех этапах должны обеспечиваться условия сохранения конструктивных элементов зданий и сооружений.

4.2.10. Положения в отношении мероприятий по сохранению объектов культурного наследия от возможного негативного влияния.

В границах проекта планировки зоны размещения объектов культурного наследия не расположены.

4.2.11. Положения в отношении мероприятий по охране окружающей среды.

При реализации мероприятий на всех этапах должны обеспечиваться условия по охране окружающей среды.

Приложение см. на стр. 317

ПЛАНИРОВКА ТЕРРИТОРИИ. КРАСНЫЕ ЛИНИИ. КООРДИНАТЫ КРАСНЫХ ЛИНИЙ

ЧЕРТЕЖ 1 ЛИСТ 2

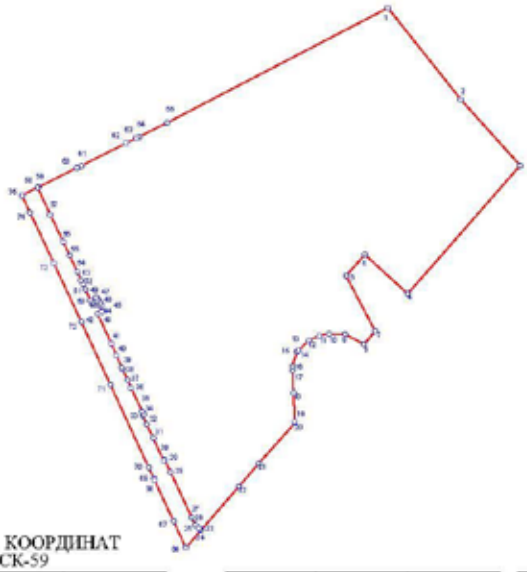

ВЕДОМОСТЬ КООРДИНАТ КРАСНЫХ ЛИНИЙ

СИСТЕМА КООРДИНАТ Г.ПЕРМИ

№	X	Y
1	-1799.33	4367.39
2	-1888.55	4438.44
3	-1952.78	4495.81
4	-2077.45	4386.86
5	-2039.35	4345.22
6	-2059.88	4326.51
7	-2113.85	4355.04
8	-2126.32	4344.14
9	-2116.50	4325.75
10	-2116.29	4310.24
11	-2117.98	4300.24
12	-2123.03	4290.36
13	-2132.14	4280.42
14	-2132.34	4280.20
15	-2133.72	4278.95
16	-2147.72	4274.71
17	-2151.77	4274.90
18	-2173.33	4275.90
19	-2201.38	4277.02
20	-2203.12	4277.09
21	-2242.28	4241.90
22	-2264.52	4222.63
23	-2307.14	4185.86
24	-2306.46	4185.12
25	-2304.63	4183.18
26	-2302.10	4180.52
27	-2294.65	4176.82
28	-2250.85	4156.42
29	-2238.75	4150.79
30	-2239.40	4149.40
31	-2217.41	4139.55
32	-2204.22	4133.19
33	-2195.43	4128.97
34	-2194.73	4130.34
35	-2191.50	4128.85
36	-2168.50	4118.08
37	-2161.09	4114.69
38	-2150.78	4109.98
39	-2149.13	4109.23
40	-2137.41	4103.86
41	-2125.67	4098.51
42	-2097.07	4085.43
43	-2094.91	4089.88
44	-2089.54	4087.56
45	-2088.63	4089.23
46	-2086.41	4088.21
47	-2082.53	4086.41
48	-2083.42	4084.59
49	-2081.14	4083.51
50	-2083.79	4078.40
51	-2073.20	4073.45
52	-2068.00	4071.02
53	-2064.15	4069.21
54	-2056.00	4065.39
55	-2040.46	4058.11
56	-2026.78	4051.74
57	-2000.52	4039.45
58	-1974.26	4027.16
59	-1974.06	4027.54
60	-1955.23	4064.93
61	-1952.98	4069.40
62	-1930.97	4113.12
63	-1925.88	4123.26
64	-1924.51	4125.94
65	-1911.13	4153.07
66	-2324.26	4171.09
67	-2298.38	4159.21
68	-2258.40	4140.82
69	-2256.69	4140.03
70	-2246.45	4135.26
71	-2166.07	4097.88
72	-2104.83	4069.38
73	-2047.63	4042.78
74	-1998.72	4020.03
75	-1981.87	4011.72

СИСТЕМА КООРДИНАТ МСК-59

№	X	Y
1	516645.83	2235791.86
2	516556.15	2235862.34
3	516491.55	2235919.30
4	516367.59	2235809.54
5	516405.95	2235768.15
6	516385.54	2235749.31
7	516331.39	2235777.49
8	516318.99	2235766.52
9	516328.93	2235748.19
10	516329.24	2235732.68
11	516327.61	2235722.67
12	516322.63	2235712.76
13	516313.58	2235702.76
14	516313.38	2235702.54
15	516312.01	2235701.28
16	516298.04	2235696.95
17	516293.99	2235697.11
18	516272.42	2235697.97
19	516244.36	2235698.91
20	516242.62	2235698.97
21	516203.69	2235663.53
22	516181.57	2235644.12
23	516139.19	2235607.07
24	516139.88	2235606.34
25	516141.72	2235604.41
26	516144.27	2235601.77
27	516151.74	2235598.12
28	516195.67	2235578.00
29	516207.81	2235572.44
30	516207.16	2235571.05
31	516229.22	2235561.34
32	516242.45	2235555.07
33	516251.27	2235550.90
34	516251.96	2235552.28
35	516255.20	2235550.81
36	516278.26	2235540.19
37	516285.70	2235536.84
38	516296.04	2235532.20
39	516297.69	2235531.46
40	516309.45	2235526.17
41	516321.22	2235520.89
42	516349.90	2235508.00
43	516352.03	2235512.46
44	516357.42	2235510.17
45	516358.32	2235511.85
46	516360.54	2235510.84
47	516364.44	2235509.07
48	516363.56	2235507.24
49	516365.85	2235506.18
50	516363.23	2235501.05
51	516373.85	2235496.17
52	516379.07	2235493.77
53	516382.93	2235491.99
54	516391.10	2235488.22
55	516406.69	2235481.04
56	516420.41	2235474.76
57	516446.75	2235462.64
58	516473.09	2235450.52
59	516473.28	2235450.90
60	516491.87	2235488.41
61	516494.09	2235492.89
62	516515.82	2235536.75
63	516520.85	2235546.92
64	516522.20	2235549.61
65	516535.41	2235576.83
66	516122.17	2235592.20
67	516148.12	2235580.48
68	516188.22	2235562.35
69	516189.94	2235561.57
70	516200.21	2235556.87
71	516280.82	2235520.00
72	516342.25	2235491.90
73	516399.62	2235465.66
74	516448.67	2235443.23
75	516465.57	2235435.03

ПЛАНИРОВКА ТЕРРИТОРИИ
ГРАНИЦЫ СУЩЕСТВУЮЩИХ И ПЛАНИРУЕМЫХ ЭЛЕМЕНТОВ ПЛАНИРОВОЧНОЙ СТРУКТУРЫ

ЧЕРТЕЖ 2

УСЛОВНЫЕ ОБОЗНАЧЕНИЯ

Границы существующих и планируемых элементов планировочной структуры

1.1 квартал

1.2 территория общего пользования

1.3 улично-дорожная сеть

Параметры возможной предельной высоты застройки

в соответствии с градостроительными регламентами ПЗЗ

Прочие позиции

граница планируемой территории

УЛ СТАРЦЕВА наименование улиц

ЖИ здания и сооружения

ПРОЕКТ ПЛАНИРОВКИ ТЕРРИТОРИИ, ОГРАНИЧЕННОЙ УЛ. ЗВОНАРЕВА, УЛ. ЖИГУЛЕВСКОЙ, УЛ. СТАРЦЕВА, УЛ. ПУШКАРСКОЙ В МОТОВИЛИХИНСКОМ РАЙОНЕ ГОРОДА ПЕРМИ

0 30м 60м 90м

ОСНОВНАЯ ЧАСТЬ

ГРАНИЦЫ ЗОН ПЛАНИРУЕМОГО РАЗМЕЩЕНИЯ ОБЪЕКТОВ КАПИТАЛЬНОГО СТРОИТЕЛЬСТВА

ЧЕРТЕЖ 3 ЛИСТ 1

УСЛОВНЫЕ ОБОЗНАЧЕНИЯ

Границы зон планируемого размещения объектов капитального строительства

Этапы (очередность) развития территории

1 этап (очередь)	2 этап (очередь)	
	2ПР1	территории общего пользования
	Тр.48	стоянка общего пользования для индивидуального транспорта перехватывающая напротив д. 34 по ул. Старцева (в соответствии с Генеральным планом г.Перми)

Прочие позиции

- граница планируемой территории
- УЛ СТАРЦЕВА — наименование улиц
- 101 — здания и сооружения
- красные линии

ПРОЕКТ ПЛАНИРОВКИ ТЕРРИТОРИИ, ОГРАНИЧЕННОЙ УЛ. ЗВОНАРЕВА, УЛ. ЖИГУЛЕВСКОЙ, УЛ. СТАРЦЕВА, УЛ. ПУШКАРСКОЙ В МОТОВИЛИХИНСКОМ РАЙОНЕ ГОРОДА ПЕРМИ

0 30м 60м 90м

ОСНОВНАЯ ЧАСТЬ

ГРАНИЦЫ ЗОН ПЛАНИРУЕМОГО РАЗМЕЩЕНИЯ ОБЪЕКТОВ КАПИТАЛЬНОГО СТРОИТЕЛЬСТВА.ГРАНИЦЫ ЗОН ПЛАНИРУЕМОГО РАЗМЕЩЕНИЯ ЛИНЕЙНЫХ ОБЪЕКТОВ

ЧЕРТЕЖ 3 ЛИСТ 2

ПРОЕКТ ПЛАНИРОВКИ ТЕРРИТОРИИ, ОГРАНИЧЕННОЙ УЛ. ЗВОНАРЕВА, УЛ. ЖИГУЛЕВСКОЙ, УЛ. СТАРЦЕВА, УЛ. ПУШКАРСКОЙ В МОТОВИЛИХИНСКОМ РАЙОНЕ ГОРОДА ПЕРМИ

0 30м 60м 90м

ОСНОВНАЯ ЧАСТЬ

УТВЕРЖДЕН
постановлением администрации
города Перми
от 31.12.2020 № 1381

ПРОЕКТ ПЛАНИРОВКИ
территории 8 (в том числе, в части СТН часть В3, часть Г8, часть Е3, часть Ж2, И24, часть И27, часть И28, часть И30) в Орджоникидзевском, Мотовилихинском, Свердловском районах города Перми

5. Фрагмент 5 Новые Ляды в Свердловском районе города Перми

5.1. Положения об очередности планируемого развития территории, содержащие этапы проектирования, строительства, реконструкции объектов капитального строительства жилого, производственного, общественно-делового и иного назначения и этапы строительства, реконструкции необходимых для функционирования таких объектов и обеспечения жизнедеятельности граждан объектов коммунальной, транспортной, социальной инфраструктур, в том числе объектов, включенных в программы комплексного развития систем коммунальной инфраструктуры, программы комплексного развития транспортной инфраструктуры, программы комплексного развития социальной инфраструктуры (в том числе, в части СТН часть Ж2 в Свердловском районе города Перми)

5.1.1. Подготовка проектов планировки территории осуществляется для выделения элементов планировочной структуры, установления границ территорий общего пользования, границ зон планируемого размещения объектов капитального строительства, определения характеристик и очередности планируемого развития территории.

5.1.2. Мероприятия по реализации проекта планировки территории, в том числе очередность планируемого развития территории и этапы проектирования, строительства, реконструкции объектов капитального строительства жилого, производственного, общественно-делового и иного назначения и этапы строительства, реконструкции необходимых для функционирования таких объектов и обеспечения жизнедеятельности граждан объектами коммунальной, транспортной, социальной инфраструктурой приведены в таблице 1 и на чертежах: чертеж 3 лист 1. Границы зон планируемого размещения объектов капитального строительства; чертеж 3 лист 2. Границы зон планируемого размещения линейных объектов (сводный план сетей).

При реализации мероприятий проекта планировки территории на всех этапах должны обеспечиваться условия сохранения качества пользования общественными территориями, комфорт пешеходных и транспортных перемещений.

Таблица 1

Индекс мероприятия	Наименование объектов капитального строительства	Тип мероприятия	Территория и (или) местоположение мероприятия	Описание мероприятия, условия	Очередность планируемого развития территории*
1	2	3	4	5	6
5ТИ.1	транспортная инфраструктура	реконструкция	ул. Островского (Новые Ляды)	реконструкция улицы с целью создания комфортных условий для движения на транспорте, пешком и на велосипеде	1
5ТИ.2	транспортная инфраструктура	реконструкция/ строительство	квартальной улицы от дома по адресу ул. Островского, 107 до дома по ул. 40 лет Победы, 74	реконструкция/строительство улицы с целью создания условий для движения на транспорте, пешком и на велосипеде	1
В-1.1	инженерная инфраструктура	новое строительство	отображено на чертеже 3 листы 2-3	строительство водопроводных сетей Dy=160 мм, L=1450 м	1
В-1.2	инженерная инфраструктура	новое строительство	отображено на чертеже 3 листы 2-3	строительство водопроводных сетей Dy=160 мм, L=674 м	1

1	2	3	4	5	6
В-1.3	инженерная инфраструктура	новое строительство	отображено на чертеже 3 листы 2-3	строительство водопроводных сетей Dy=160 мм, L=129м	1
В-1.4	инженерная инфраструктура	новое строительство	отображено на чертеже 3 листы 2-3	строительство водопроводных сетей Dy=160 мм, L=134 м	1
В-1.5	инженерная инфраструктура	новое строительство	отображено на чертеже 3 листы 2-3	строительство водопроводных сетей Dy=160 мм, L=404 м	1
В-1.6	инженерная инфраструктура	новое строительство	отображено на чертеже 3 листы 2-3	строительство водопроводных сетей Dy=160 мм, L=287 м	1
В-1.7	инженерная инфраструктура	новое строительство	отображено на чертеже 3 листы 2-3	строительство водопроводных сетей Dy=160 мм, L=488 м	1
К-1.1	инженерная инфраструктура	новое строительство	отображено на чертеже 3 листы 2-3	строительство уличных сетей Dy=160 мм, L=351 м	1
К-1.2	инженерная инфраструктура	новое строительство	отображено на чертеже 3 листы 2-3	строительство уличных сетей Dy=160 мм, L=1082 м	1
К-1.3	инженерная инфраструктура	новое строительство	отображено на чертеже 3 листы 2-3	строительство КНС 1 Qсут=50 куб. м/сут	1
К-1.4	инженерная инфраструктура	новое строительство	отображено на чертеже 3 листы 2-3	строительство напорного коллектора КНС 1 Dy=100 мм, L=361 м	1
К-1.5	инженерная инфраструктура	реконструкция	отображено на чертеже 3 листы 2-3	реконструкция коллектора Dy=350 мм, L=153 м	1
Г-1.1	инженерная инфраструктура	новое строительство	отображено на чертеже 3 листы 2-3	строительство газопроводов низкого давления Dy=60-90 мм, L=492 м	1
Г-1.2	инженерная инфраструктура	новое строительство	отображено на чертеже 3 листы 2-3	строительство газопроводов низкого давления Dy=63 мм, 340 м	1
С-1.1	инженерная инфраструктура	новое строительство	отображено на чертеже 3 листы 2-3	строительство кабельных линий связи L=997 м	1
С-1.2	инженерная инфраструктура	новое строительство	отображено на чертеже 3 листы 2-3	строительство кабельных линий связи L=1626 м	1

---

* Включая этапы проектирования и строительства.

5.2. Положение о характеристиках планируемого развития территории, в том числе о плотности и параметрах застройки территории (в пределах, установленных градостроительным регламентом), о характеристиках объектов капитального строительства жилого, производственного, общественно-делового и иного назначения и необходимых для функционирования таких объектов и обеспечения жизнедеятельности граждан объектов коммунальной, транспортной, социальной инфраструктур, в том числе объектов, включенных в программы комплексного развития систем коммунальной инфраструктуры, программы комплексного развития транспортной инфраструктуры, программы комплексного развития социальной инфраструктуры и необходимых для развития территории в границах элемента планировочной структуры

5.2.1. Элементы планировочной структуры (далее – ЭПС) представлены в таблице 2 и на чертеже 2. Планировка территории. Границы существующих и планируемых элементов планировочной структуры.

Таблица 2

Индекс	Наименование ЭПС	Площадь, га	Характеристика и параметры планируемого развития ЭПС
1.1	квартал	32,89	приведены в таблицах 3 и 4
1.2	территория ведения гражданами садоводства или огородничества для собственных нужд	0,10	-
1.3	территория, занятая линейным объектом	1,76	-
1.4	улично-дорожная сеть	13,51	приведены в таблице 5

5.2.2. Положения в отношении характеристики и параметров размещения объектов капитального строительства жилого, производственного, общественно-делового и иного назначения представлены в таблице 3; положения в отношении плотности застройки всех видов (кв. м площади застройки брутто всех видов на 1 га площади нетто функциональных зон) представлены в таблице 4.

Таблица 3

№	Характеристика и параметры планируемого развития объектов капитального строительства в пределах кварталов		
	площадь жилой застройки нетто, тыс. кв. м	количество квартир, единиц	общая площадь нежилой застройки, тыс. кв. м
1	20,46	7	13,85

Таблица 4

№	Стандартные территории нормирования (далее СТН)	Плотность застройки всех видов, кв. м/га
1	Ж2	1 328

5.2.3. Положения в отношении характеристики и параметров объектов транспортной инфраструктуры представлены в таблице 5.

Виды и характеристики улиц приведены в таблице 5 и отображены в материалах по обоснованию проекта планировки территории на схемах: схема 4 лист 1. Схема организации улично-дорожной сети. Виды улиц по назначению и по расположению в структуре города; схема 5 лист 2. Схема организации движения транспорта. Линии движения городского общественного транспорта.

В условиях ограниченной ширины профиля улицы следует обеспечивать минимальные параметры полос движения для пешеходов и велосипедистов, ширина полос для движения транспорта также должна приниматься с минимальными значениями.

Решения в отношении размещения парковочных мест отображены в материалах по обоснованию проекта планировки территории на схеме 5 лист 4. Схема организации движения транспорта. Размещение парковочных мест.

Предложения по организации движения пешеходов и велосипедистов отображены в материалах по обоснованию проекта планировки территории на схеме 5 лист 3. Схема организации движения транспорта. Линии движения велосипедистов и пешеходов. При реализации предложений в первую очередь устраиваются главные линии велосипедного движения, а также второстепенные линии в районах плотной застройки и на улицах, в отношении которых запланированы мероприятия по строительству, реконструкции или ремонту.

Таблица 5

№	Наименование улиц	Виды улиц по назначению	Виды улиц по расположению в планировочной структуре города	Наличие линий городского общественного транспорта	Ширина профиля (в границах устанавливаемых красных линий), м
1	2	3	4	5	6
1	ул. Островского (Новые Ляды)	улицы квартальные	улицы обычные, стандартные	-	19,3-32,8
2	ул. Крылова (Новые Ляды)	улицы квартальные	улицы обычные, стандартные	-	13,5-18,2

№	Наименование улиц	Виды улиц по назначению	Виды улиц по расположению в планировочной структуре города	Наличие линий городского общественного транспорта	Ширина профиля (в границах устанавливаемых красных линий), м
1	2	3	4	5	6
3	ул. Свердлова (Новые Ляды)	улицы квартальные	улицы обычные, стандартные	-	14,0-17,5
4	ул. Мира (Новые Ляды)	улицы квартальные	улицы обычные, стандартные	-	23,6-27,6
5	улица квартальная	улицы квартальные	улицы обычные, стандартные	-	24,9-28,0
6	улица квартальная	улицы квартальные	улицы обычные, стандартные	-	8,7-21,4
7	улица квартальная	улицы квартальные	улицы обычные, стандартные	-	7,0-14,5

5.2.3.1. Характеристика и размещение прочих объектов транспортной инфраструктуры приведены в таблице 6 и отображены в материалах по обоснованию проекта планировки территории на схеме 5 лист 2. Схема организации движения транспорта. Линии движения городского общественного транспорта.

Таблица 6

№	Наименование объектов	Типы объектов	Место размещения	Количество
1	Остановочные пункты общественного транспорта (автобуса)	павильоны	в улично-дорожной сети	2

5.2.3.2. В проекте планировки территории в пределах улично-дорожной сети (полосы отвода автомобильных дорог) размещение объектов дорожного сервиса не предусмотрено.

Утвержденные программы комплексного развития системы транспортной инфраструктуры в городе Перми отсутствуют.

5.2.4. Положения в отношении характеристики и параметров объектов инженерно-технической инфраструктуры представлены в таблице 7.

Таблица 7

№	Наименование системы и объектов инженерно-технической инфраструктуры	Характеристики, параметры
1	2	3
1	Водоснабжение	
1.1	протяженность планируемых к строительству сетей водоснабжения	3 566 м
1.2	прирост объемов водопотребления от объектов нового строительства	148 куб. м/сут
2	Водоотведение	
2.1	протяженность планируемых к строительству и реконструкции сетей водоотведения	1 947 м
	уличные сети водоотведения	1 433 м
	самотечные коллекторы	361 м
	напорные коллекторы	153 м
2.2	производительность планируемой к строительству КНС	50 куб. м/сут
2.3	прирост объемов водопотребления от объектов нового строительства	173 куб. м/сут
3	Дождевая канализация	
3.1	протяженность планируемых к строительству коллекторов	-
3.2	площадь территории, оборудуемой системой дождевой канализации	-

1	2	3
3.3	протяженность улично-дорожной сети, оборудуемой системой дождевой канализации	-
4	Теплоснабжение	
4.1	вынос теплосети с территории застройки	-
4.2	прирост подключаемой тепловой нагрузки от объектов нового строительства	-
5	Газоснабжение	
5.1	протяженность планируемых к строительству сетей газоснабжения	832 м
5.2	суммарный максимальный часовой расход газа для проектируемых объектов нового строительства	0,429 тыс. куб. м/час
6	Электроснабжение	
6.1	суммарная мощность новых и реконструируемых трансформаторных подстанций	-
6.2	протяженность планируемых к строительству сетей электроснабжения	-
6.2.1	кабельные линии 6 кВ	-
6.2.2	воздушные линии 0,4 кВ	-
6.3	прирост электрической нагрузки от перспективных объектов капитального строительства (вариант с электроплитами)	-
7	Сети связи	
7.1	протяженность планируемых к строительству сетей связи	2 623 м

В программе комплексного развития системы коммунальной инфраструктуры города Перми до 2022 года, утвержденной решением Пермской городской Думы от 17 декабря 2019 г. № 323, в отношении территории планировочного района мероприятия не предусмотрены.

5.2.5. Положения в отношении характеристики и параметров объектов социальной инфраструктуры местного значения и озелененных территорий общего пользования не представлены.

В программе комплексного развития социальной инфраструктуры города Перми на 2018-2022 годы, утвержденной решением Пермской городской Думы от 23 октября 2018 г. № 208, в отношении территории планировочного района мероприятия не предусмотрены.

5.2.6. Перечень планируемого размещения объектов капитального строительства федерального, регионального значения и характеристики планируемого развития:

размещение объектов капитального строительства федерального, регионального значения не планируется.

5.2.7. Положения в отношении мероприятий по защите сохраняемых объектов капитального строительства (зданий, строений, сооружений, объектов, строительство которых не завершено), существующих и строящихся на момент подготовки проекта планировки территории, а также объектов капитального строительства, планируемых к строительству в соответствии с ранее утвержденной документацией по планировке территории от возможного негативного воздействия в связи с размещением линейного объекта.

При реализации мероприятий по размещению планируемых линейных объектов транспортной инфраструктуры на всех этапах должны обеспечиваться условия сохранения конструктивных элементов зданий и сооружений, прилегающих к планируемой улично-дорожной сети.

5.2.8. Положения в отношении мероприятий по сохранению объектов культурного наследия от возможного негативного влияния.

При реализации мероприятий по размещению планируемых линейных объектов транспортной инфраструктуры на всех этапах должны соблюдаться регламенты по обеспечению сохранности объектов культурного наследия.

5.2.9. Положения в отношении мероприятий по охране окружающей среды.

При реализации мероприятий по размещению планируемых линейных объектов транспортной инфраструктуры на всех этапах должны обеспечиваться условия по охране атмосферного воздуха и снижению уровня шума на основе мер, направленных на оптимизацию транспортных потоков, на использование экологически благополучных видов транспорта, на озеленение рядовой посадкой деревьев; по снижению загрязнения почв, водоемов и природных водотоков посредством устройства дождевой канализации и снегосплавных пунктов с очистными сооружениями.

Приложение см. на стр. 318

КООРДИНАТЫ КРАСНЫХ ЛИНИЙ

ЧЕРТЕЖ 1. ЛИСТ 2

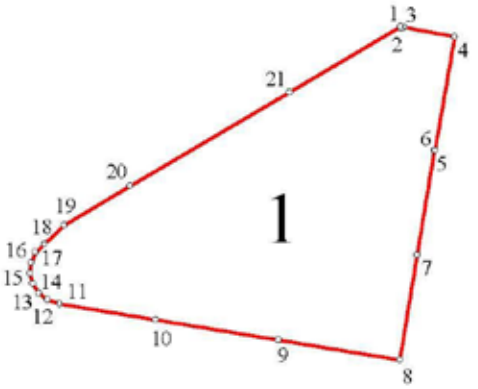

Система координат г. Перми

№	X	Y
1	3947.53	20052.53
2	3946.89	20052.85
3	3947.34	20053.76
4	3944.51	20068.89
5	3910.18	20063.03
6	3910.23	20062.76
7	3878.66	20057.56
8	3847.08	20052.35
9	3853.10	20015.85
10	3859.19	19978.85
11	3863.96	19949.98
12	3865.19	19946.27
13	3867.22	19943.67
14	3869.97	19941.87
15	3873.17	19941.07
16	3876.45	19941.34
17	3879.46	19942.66
18	3882.04	19945.33
19	3887.67	19951.42
20	3899.53	19971.13
21	3927.83	20019.25

МСК-59

№	X	Y
1	522291.80	2251513.58
2	522291.16	2251513.89
3	522291.60	2251514.80
4	522288.68	2251529.92
5	522254.39	2251523.84
6	522254.44	2251523.57
7	522222.90	2251518.16
8	522191.36	2251512.75
9	522197.61	2251476.29
10	522203.94	2251439.33
11	522208.89	2251410.49
12	522210.15	2251406.79
13	522212.19	2251404.20
14	522214.96	2251402.42
15	522218.16	2251401.64
16	522221.44	2251401.93
17	522224.44	2251403.27
18	522227.00	2251405.96
19	522232.59	2251412.08
20	522244.33	2251431.87
21	522272.32	2251480.17

ПРОЕКТ ПЛАНИРОВКИ ТЕРРИТОРИИ, ОГРАНИЧЕННОЙ ЖЕЛЕЗНОЙ ДОРОГОЙ, ТЕРРИТОРИЕЙ ДЕТСКОГО САДА, УЛ. НИКОЛАЯ ОСТРОВСКОГО (НОВЫЕ ЛЯДЫ), ЛЯДОВСКИМ ТРАКТОМ, ЛЕСНЫМ МАССИВОМ, УЛ. НИКОЛАЯ ОСТРОВСКОГО (НОВЫЕ ЛЯДЫ), УЛ. КУТУЗОВА (НОВЫЕ ЛЯДЫ), ДОЛИНОЙ РЕКИ ПРУТИВНОЙ, УЛ. БЕЛИНСКОГО (НОВЫЕ ЛЯДЫ), УЛ. 40 ЛЕТ ПОБЕДЫ (НОВЫЕ ЛЯДЫ), УЛ. ТРАКТОВОЙ (НОВЫЕ ЛЯДЫ) В СВЕРДЛОВСКОМ РАЙОНЕ ГОРОДА ПЕРМИ

ОСНОВНАЯ ЧАСТЬ

КООРДИНАТЫ КРАСНЫХ ЛИНИЙ

ЧЕРТЕЖ 1. ЛИСТ 3

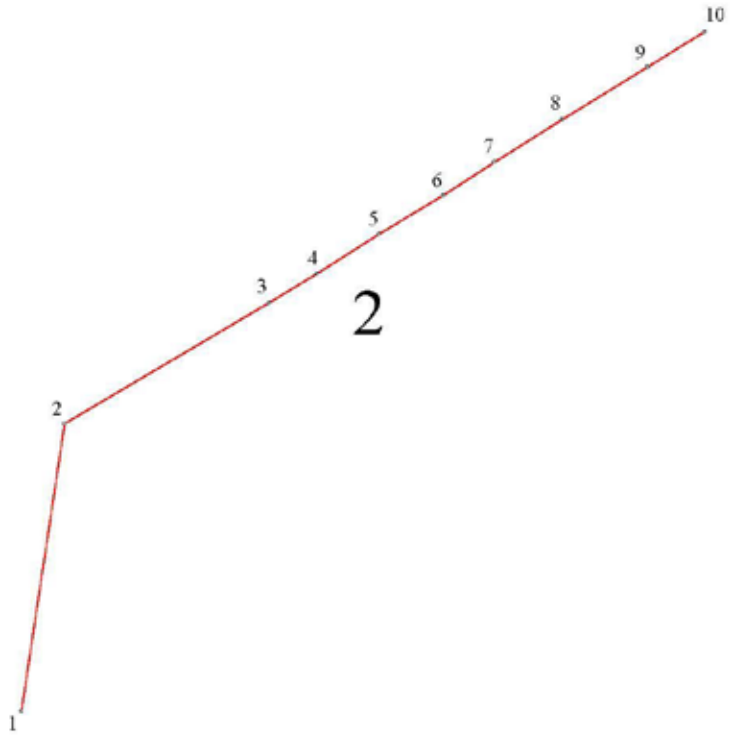

Система координат г. Перми

№	X	Y
1	3665.26	19793.70
2	3820.71	19816.97
3	3885.99	19927.30
4	3901.63	19953.09
5	3923.11	19986.66
6	3943.92	20021.25
7	3961.92	20049.00
8	3985.00	20085.55
9	4013.45	20131.78
10	4032.27	20162.37

МСК-59

№	X	Y
1	522011.20	2251252.94
2	522166.50	2251277.21
3	522231.07	2251387.95
4	522246.54	2251413.84
5	522267.81	2251447.55
6	522288.39	2251482.27
7	522306.22	2251510.14
8	522329.06	2251546.84
9	522357.21	2251593.25
10	522375.83	2251623.96

ПРОЕКТ ПЛАНИРОВКИ ТЕРРИТОРИИ, ОГРАНИЧЕННОЙ ЖЕЛЕЗНОЙ ДОРОГОЙ, ТЕРРИТОРИЕЙ ДЕТСКОГО САДА, УЛ. НИКОЛАЯ ОСТРОВСКОГО (НОВЫЕ ЛЯДЫ), ЛЯДОВСКИМ ТРАКТОМ, ЛЕСНЫМ МАССИВОМ, УЛ. НИКОЛАЯ ОСТРОВСКОГО (НОВЫЕ ЛЯДЫ), УЛ. КУТУЗОВА (НОВЫЕ ЛЯДЫ), ДОЛИНОЙ РЕКИ ПРУТИВНОЙ, УЛ. БЕЛИНСКОГО (НОВЫЕ ЛЯДЫ), УЛ. 40 ЛЕТ ПОБЕДЫ (НОВЫЕ ЛЯДЫ), УЛ. ТРАКТОВОЙ (НОВЫЕ ЛЯДЫ) В СВЕРДЛОВСКОМ РАЙОНЕ ГОРОДА ПЕРМИ

ОСНОВНАЯ ЧАСТЬ

КООРДИНАТЫ КРАСНЫХ ЛИНИЙ

ЧЕРТЕЖ 1. ЛИСТ 4

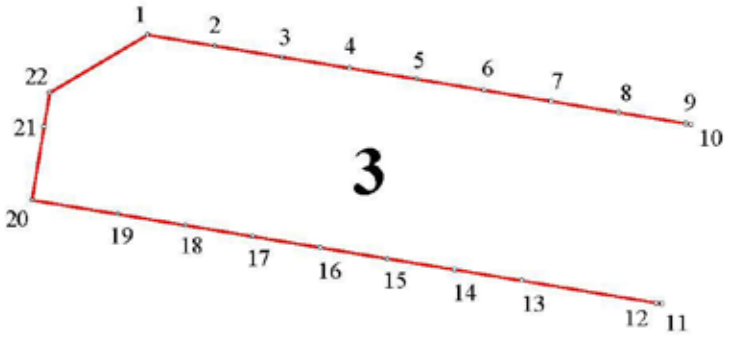

Система координат г. Перми

№	X	Y
1	3847.82	19887.51
2	3842.95	19917.11
3	3838.07	19946.71
4	3833.19	19976.31
5	3828.32	20005.92
6	3823.44	20035.52
7	3818.56	20065.12
8	3813.69	20094.72
9	3808.74	20124.27
10	3808.38	20126.52
11	3729.47	20113.89
12	3729.88	20111.31
13	3739.64	20052.11
14	3744.51	20022.51
15	3749.39	19992.91
16	3754.27	19963.31
17	3759.15	19933.71
18	3764.02	19904.11
19	3768.90	19874.51
20	3775.14	19836.64
21	3807.20	19841.92
22	3822.32	19844.41

МСК-59

№	X	Y
1	522193.16	2251347.92
2	522188.10	2251377.49
3	522183.03	2251407.06
4	522177.96	2251436.62
5	522172.90	2251466.20
6	522167.83	2251495.77
7	522162.76	2251525.34
8	522157.70	2251554.90
9	522152.56	2251584.42
10	522152.18	2251586.67
11	522073.35	2251573.53
12	522073.78	2251570.96
13	522083.92	2251511.82
14	522088.98	2251482.25
15	522094.05	2251452.68
16	522099.12	2251423.12
17	522104.19	2251393.55
18	522109.25	2251363.98
19	522114.32	2251334.41
20	522120.80	2251296.58
21	522152.83	2251302.07
22	522167.93	2251304.66

ПРОЕКТ ПЛАНИРОВКИ ТЕРРИТОРИИ, ОГРАНИЧЕННОЙ ЖЕЛЕЗНОЙ ДОРОГОЙ, ТЕРРИТОРИЕЙ ДЕТСКОГО САДА, УЛ. НИКОЛАЯ ОСТРОВСКОГО (НОВЫЕ ЛЯДЫ), ЛЯДОВСКИМ ТРАКТОМ, ЛЕСНЫМ МАССИВОМ, УЛ. НИКОЛАЯ ОСТРОВСКОГО (НОВЫЕ ЛЯДЫ), УЛ. КУТУЗОВА (НОВЫЕ ЛЯДЫ), ДОЛИНОЙ РЕКИ ПРУТИВНОЙ, УЛ. БЕЛИНСКОГО (НОВЫЕ ЛЯДЫ), УЛ. 40 ЛЕТ ПОБЕДЫ (НОВЫЕ ЛЯДЫ), УЛ. ТРАКТОВОЙ (НОВЫЕ ЛЯДЫ) В СВЕРДЛОВСКОМ РАЙОНЕ ГОРОДА ПЕРМИ

ОСНОВНАЯ ЧАСТЬ

КООРДИНАТЫ КРАСНЫХ ЛИНИЙ

ЧЕРТЕЖ 1. ЛИСТ 5

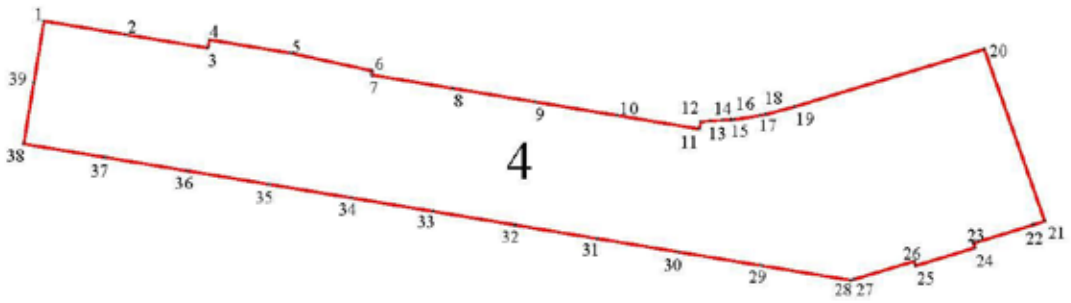

Система координат г. Перми

№	X	Y
1	3747.89	19832.15
2	3741.39	19871.62
3	3734.87	19911.08
4	3738.86	19911.71
5	3732.35	19951.17
6	3723.85	19990.34
7	3721.88	19990.02
8	3715.37	20029.50
9	3708.87	20068.96
10	3702.37	20108.43
11	3695.86	20147.89
12	3699.41	20148.47
13	3699.75	20153.22
14	3700.11	20159.17
15	3700.24	20163.33
16	3700.41	20164.87
17	3702.36	20176.68
18	3702.91	20179.84
19	3706.62	20194.01
20	3734.24	20285.14
21	3651.45	20314.19
22	3649.73	20308.69
23	3641.01	20279.99
24	3638.78	20280.67
25	3630.07	20251.98
26	3632.30	20251.28

МСК-59

№	X	Y
1	522093.58	2251291.92
2	522086.83	2251331.35
3	522080.06	2251370.76
4	522084.04	2251371.42
5	522077.28	2251410.84
6	522068.53	2251449.95
7	522066.56	2251449.62
8	522059.80	2251489.05
9	522053.04	2251528.47
10	522046.29	2251567.90
11	522039.53	2251607.32
12	522043.07	2251607.92
13	522043.38	2251612.67
14	522043.70	2251618.62
15	522043.81	2251622.78
16	522043.97	2251624.33
17	522045.84	2251636.15
18	522046.37	2251639.31
19	522049.99	2251653.50
20	522077.02	2251744.81
21	521994.05	2251773.33
22	521992.36	2251767.82
23	521983.83	2251739.06
24	521981.59	2251739.73
25	521973.07	2251710.98
26	521975.30	2251710.30

ПРОЕКТ ПЛАНИРОВКИ ТЕРРИТОРИИ, ОГРАНИЧЕННОЙ ЖЕЛЕЗНОЙ ДОРОГОЙ, ТЕРРИТОРИЕЙ ДЕТСКОГО САДА, УЛ. НИКОЛАЯ ОСТРОВСКОГО (НОВЫЕ ЛЯДЫ), ЛЯДОВСКИМ ТРАКТОМ, ЛЕСНЫМ МАССИВОМ, УЛ. НИКОЛАЯ ОСТРОВСКОГО (НОВЫЕ ЛЯДЫ), УЛ. КУТУЗОВА (НОВЫЕ ЛЯДЫ), ДОЛИНОЙ РЕКИ ПРУТИВНОЙ, УЛ. БЕЛИНСКОГО (НОВЫЕ ЛЯДЫ), УЛ. 40 ЛЕТ ПОБЕДЫ (НОВЫЕ ЛЯДЫ), УЛ. ТРАКТОВОЙ (НОВЫЕ ЛЯДЫ) В СВЕРДЛОВСКОМ РАЙОНЕ ГОРОДА ПЕРМИ

ОСНОВНАЯ ЧАСТЬ

КООРДИНАТЫ КРАСНЫХ ЛИНИЙ

ЧЕРТЕЖ 1. ЛИСТ 6

27	3623.58	20222.57
28	3623.05	20220.80
29	3630.15	20177.61
30	3636.67	20138.14
31	3643.17	20098.67
32	3649.66	20059.20
33	3656.17	20019.75
34	3662.68	19980.27
35	3669.17	19940.80
36	3675.68	19901.33
37	3682.18	19861.86
38	3688.68	19822.40
39	3718.28	19827.27

27	521966.77	2251681.53
28	521966.25	2251679.76
29	521973.63	2251636.61
30	521980.40	2251597.19
31	521987.15	2251557.76
32	521993.90	2251518.33
33	522000.66	2251478.92
34	522007.42	2251439.49
35	522014.17	2251400.06
36	522020.93	2251360.63
37	522027.68	2251321.21
38	522034.44	2251281.79
39	522064.01	2251286.85

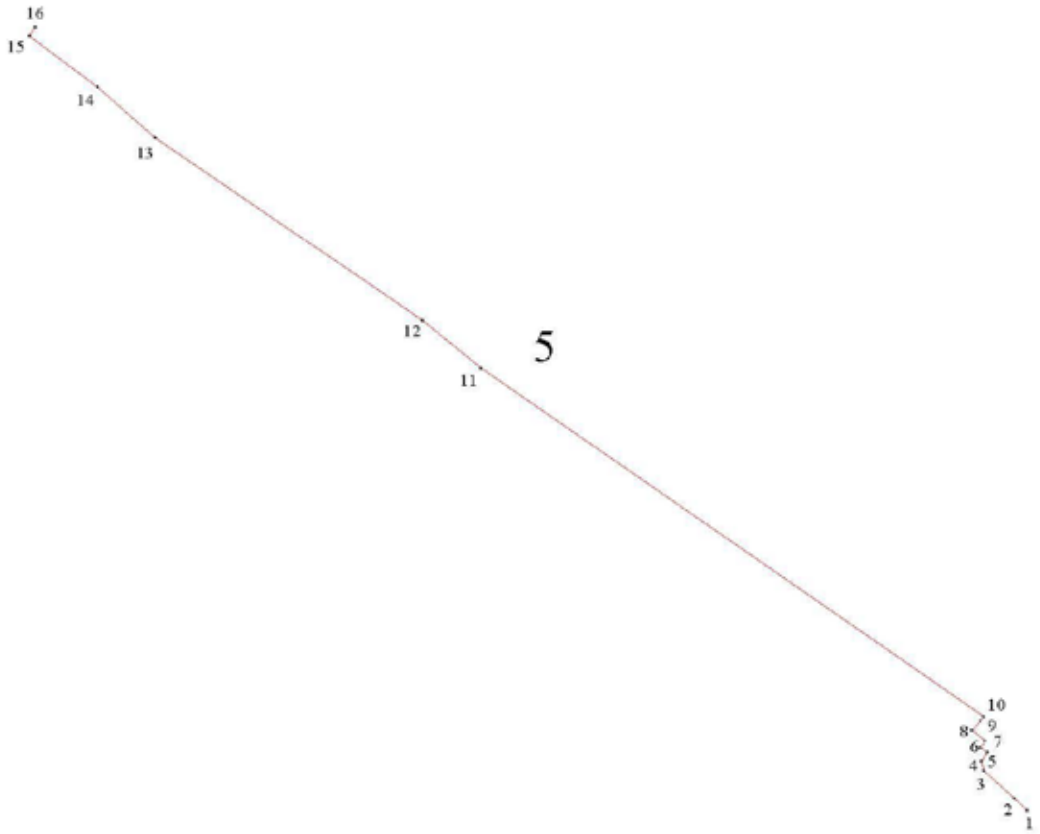

КООРДИНАТЫ КРАСНЫХ ЛИНИЙ

ЧЕРТЕЖ 1. ЛИСТ 7

Система координат г. Перми

№	X	Y
1	3880.91	21402.83
2	3874.09	21398.10
3	3833.38	21452.38
4	3792.59	21498.66
5	3646.58	21711.94
6	3608.57	21758.46
7	3329.86	22160.40
8	3326.65	22157.58
9	3319.09	22150.84
10	3310.64	22161.25
11	3305.39	22157.59
12	3301.68	22163.12
13	3294.62	22158.26
14	3286.54	22160.40
15	3264.68	22184.40
16	3255.04	22194.98

МСК-59

№	X	Y
1	522216.51	2252863.41
2	522209.72	2252858.64
3	522168.66	2252912.66
4	522127.58	2252958.67
5	521980.20	2253171.01
6	521941.89	2253217.28
7	521660.61	2253617.42
8	521657.41	2253614.58
9	521649.90	2253607.79
10	521641.38	2253618.15
11	521636.15	2253614.46
12	521632.41	2253619.96
13	521625.38	2253615.06
14	521617.29	2253617.14
15	521595.27	2253641.00
16	521585.57	2253651.52

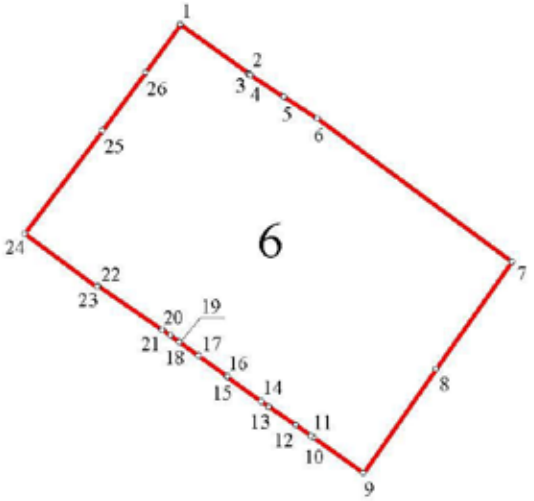

ПРОЕКТ ПЛАНИРОВКИ ТЕРРИТОРИИ, ОГРАНИЧЕННОЙ ЖЕЛЕЗНОЙ ДОРОГОЙ, ТЕРРИТОРИЕЙ ДЕТСКОГО САДА, УЛ. НИКОЛАЯ ОСТРОВСКОГО (НОВЫЕ ЛЯДЫ), ЛЯДОВСКИМ ТРАКТОМ, ЛЕСНЫМ МАССИВОМ, УЛ. НИКОЛАЯ ОСТРОВСКОГО (НОВЫЕ ЛЯДЫ), УЛ. КУТУЗОВА (НОВЫЕ ЛЯДЫ), ДОЛИНОЙ РЕКИ ПРУТИВНОЙ, УЛ. БЕЛИНСКОГО (НОВЫЕ ЛЯДЫ), УЛ. 40 ЛЕТ ПОБЕДЫ (НОВЫЕ ЛЯДЫ), УЛ. ТРАКТОВОЙ (НОВЫЕ ЛЯДЫ) В СВЕРДЛОВСКОМ РАЙОНЕ ГОРОДА ПЕРМИ

ОСНОВНАЯ ЧАСТЬ

КООРДИНАТЫ КРАСНЫХ ЛИНИЙ

ЧЕРТЕЖ 1. ЛИСТ 8

Система координат г. Перми

№	X	Y
1	3850.36	21381.28
2	3834.81	21402.78
3	3834.64	21402.65
4	3834.29	21403.18
5	3827.47	21413.66
6	3820.66	21424.14
7	3775.27	21485.16
8	3741.32	21461.49
9	3708.32	21438.71
10	3719.57	21423.08
11	3720.15	21422.28
12	3723.53	21417.59
13	3729.30	21409.02
14	3731.06	21406.58
15	3738.76	21395.87
16	3738.91	21395.98
17	3745.45	21386.96
18	3749.77	21381.02
19	3751.88	21378.13
20	3753.74	21375.62
21	3753.65	21375.54
22	3767.58	21355.47
23	3767.10	21355.11
24	3784.11	21332.38
25	3816.71	21356.78
26	3835.19	21370.23

МСК-59

№	X	Y
1	522186.10	2252841.67
2	522170.41	2252863.07
3	522170.24	2252862.94
4	522169.89	2252863.46
5	522163.00	2252873.90
6	522156.12	2252884.34
7	522110.34	2252945.06
8	522076.55	2252921.17
9	522043.69	2252898.18
10	522055.04	2252882.63
11	522055.63	2252881.83
12	522059.04	2252877.16
13	522064.86	2252868.63
14	522066.64	2252866.20
15	522074.41	2252855.54
16	522074.56	2252855.65
17	522081.15	2252846.67
18	522085.51	2252840.76
19	522087.64	2252837.88
20	522089.52	2252835.39
21	522089.43	2252835.31
22	522103.49	2252815.33
23	522103.01	2252814.96
24	522120.16	2252792.34
25	522152.61	2252816.95
26	522171.00	2252830.52

КООРДИНАТЫ КРАСНЫХ ЛИНИЙ

ЧЕРТЕЖ 1. ЛИСТ 9

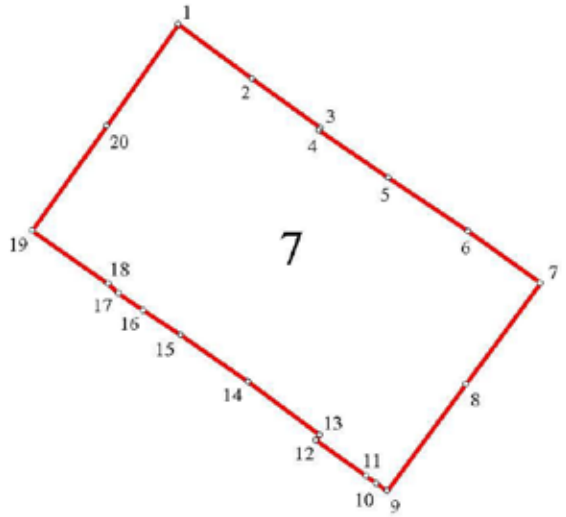

Система координат г. Перми

№	X	Y
1	3762.46	21502.38
2	3745.03	21525.81
3	3729.21	21547.60
4	3728.39	21547.14
5	3713.06	21569.25
6	3695.87	21594.75
7	3679.25	21617.71
8	3646.70	21593.97
9	3612.32	21568.88
10	3614.77	21565.48
11	3617.11	21562.22
12	3628.72	21546.14
13	3630.42	21547.35
14	3647.46	21524.55
15	3662.61	21503.02
16	3670.50	21491.15
17	3675.93	21483.19
18	3678.95	21479.95
19	3696.08	21455.76
20	3729.78	21479.55

МСК-59

№	X	Y
1	522097.42	2252962.20
2	522079.84	2252985.52
3	522063.88	2253007.20
4	522063.07	2253006.74
5	522047.59	2253028.75
6	522030.24	2253054.14
7	522013.47	2253076.99
8	521981.08	2253053.04
9	521946.86	2253027.73
10	521949.33	2253024.35
11	521951.69	2253021.10
12	521963.40	2253005.10
13	521965.10	2253006.32
14	521982.28	2252983.63
15	521997.57	2252962.20
16	522005.54	2252950.38
17	522011.02	2252942.45
18	522014.06	2252939.23
19	522031.34	2252915.15
20	522064.89	2252939.16

КООРДИНАТЫ КРАСНЫХ ЛИНИЙ

ЧЕРТЕЖ 1. ЛИСТ 10

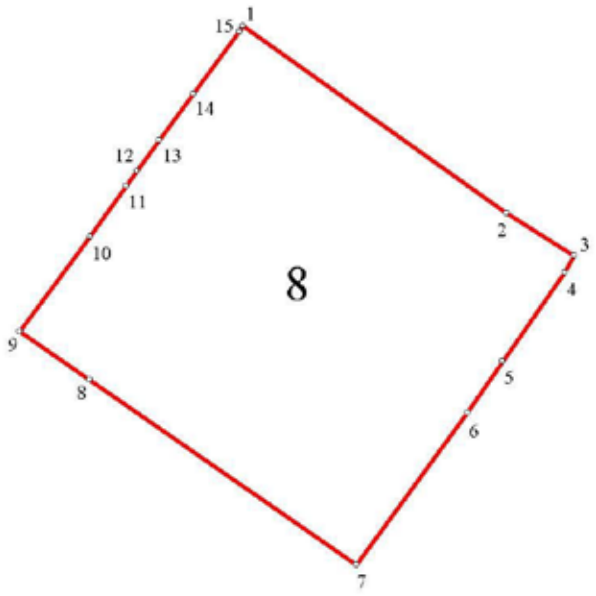

Система координат г. Перми

№	X	Y
1	3769.80	21322.61
2	3708.56	21408.52
3	3694.60	21430.48
4	3689.11	21427.34
5	3660.01	21407.26
6	3643.23	21395.66
7	3593.43	21359.54
8	3654.01	21272.61
9	3669.84	21249.87
10	3700.85	21272.75
11	3717.44	21284.54
12	3722.33	21288.09
13	3732.42	21295.40
14	3747.60	21306.48
15	3767.95	21321.35

МСК-59

№	X	Y
1	522105.92	2252782.48
2	522044.13	2252868.00
3	522030.03	2252889.87
4	522024.56	2252886.69
5	521995.59	2252866.42
6	521978.88	2252854.72
7	521929.31	2252818.28
8	521990.45	2252731.74
9	522006.43	2252709.10
10	522037.29	2252732.18
11	522053.80	2252744.08
12	522058.67	2252747.66
13	522068.71	2252755.03
14	522083.82	2252766.21
15	522104.08	2252781.21

КООРДИНАТЫ КРАСНЫХ ЛИНИЙ

ЧЕРТЕЖ 1. ЛИСТ 11

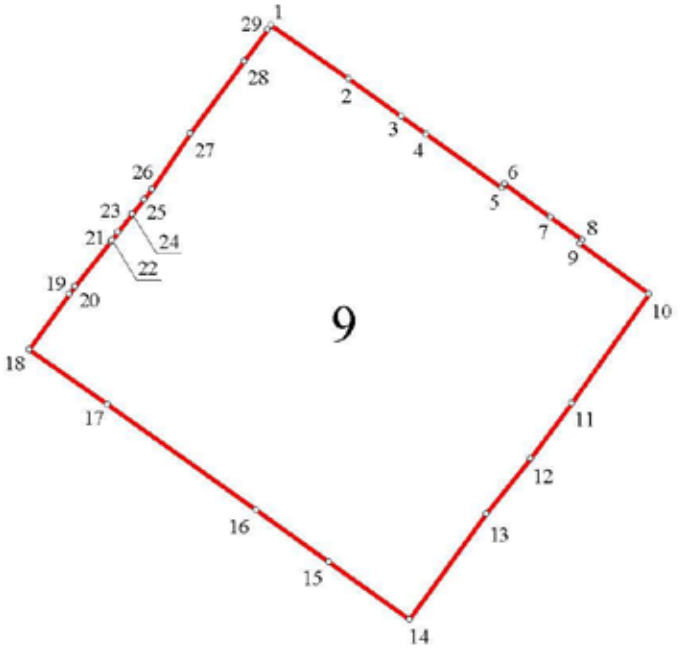

Система координат г. Перми

№	X	Y
1	3681.95	21445.79
2	3665.67	21469.27
3	3654.14	21485.26
4	3648.80	21492.66
5	3632.39	21515.74
6	3633.50	21516.58
7	3623.54	21530.33
8	3616.50	21540.05
9	3615.41	21539.25
10	3600.18	21560.33
11	3566.89	21536.88
12	3549.81	21524.38
13	3533.10	21510.96
14	3500.94	21487.67
15	3518.46	21463.20
16	3534.26	21441.32
17	3566.49	21396.28

МСК-59

№	X	Y
1	522017.28	2252905.09
2	522000.85	2252928.47
3	521989.22	2252944.38
4	521983.83	2252951.75
5	521967.27	2252974.72
6	521968.37	2252975.57
7	521958.33	2252989.26
8	521951.22	2252998.93
9	521950.14	2252998.12
10	521934.77	2253019.10
11	521901.64	2252995.44
12	521884.64	2252982.83
13	521868.01	2252969.31
14	521836.00	2252945.81
15	521853.68	2252921.45
16	521869.62	2252899.67
17	521902.14	2252854.84

ПРОЕКТ ПЛАНИРОВКИ ТЕРРИТОРИИ, ОГРАНИЧЕННОЙ ЖЕЛЕЗНОЙ ДОРОГОЙ, ТЕРРИТОРИЕЙ ДЕТСКОГО САДА, УЛ. НИКОЛАЯ ОСТРОВСКОГО (НОВЫЕ ЛЯДЫ), ЛЯДОВСКИМ ТРАКТОМ, ЛЕСНЫМ МАССИВОМ, УЛ. НИКОЛАЯ ОСТРОВСКОГО (НОВЫЕ ЛЯДЫ), УЛ. КУТУЗОВА (НОВЫЕ ЛЯДЫ), ДОЛИНОЙ РЕКИ ПРУТИВНОЙ, УЛ. БЕЛИНСКОГО (НОВЫЕ ЛЯДЫ), УЛ. 40 ЛЕТ ПОБЕДЫ (НОВЫЕ ЛЯДЫ), УЛ. ТРАКТОВОЙ (НОВЫЕ ЛЯДЫ) В СВЕРДЛОВСКОМ РАЙОНЕ ГОРОДА ПЕРМИ

ОСНОВНАЯ ЧАСТЬ

КООРДИНАТЫ КРАСНЫХ ЛИНИЙ

ЧЕРТЕЖ 1. ЛИСТ 12

18	3583.11	21372.46
19	3600.11	21384.79
20	3602.35	21386.43
21	3615.98	21397.19
22	3616.58	21397.66
23	3618.99	21399.51
24	3624.42	21403.84
25	3628.80	21407.34
26	3631.91	21409.82
27	3649.00	21421.39
28	3671.06	21437.67
29	3680.70	21444.91

18	521918.91	2252831.13
19	521935.83	2252843.57
20	521938.06	2252845.22
21	521951.62	2252856.07
22	521952.22	2252856.54
23	521954.62	2252858.41
24	521960.02	2252862.77
25	521964.38	2252866.30
26	521967.47	2252868.80
27	521984.49	2252880.48
28	522006.44	2252896.90
29	522016.03	2252904.21

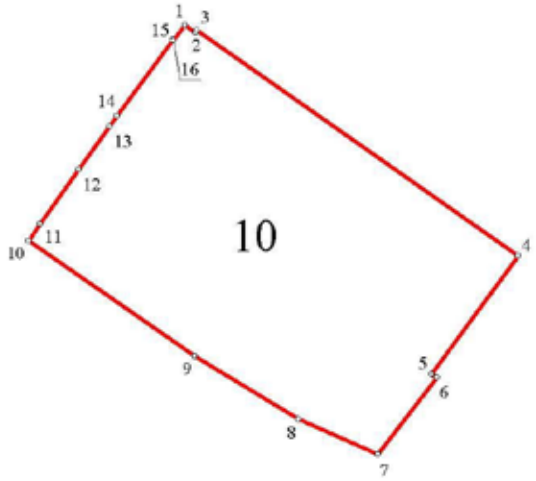

Система координат г. Перми

№	X	Y
1	3660.01	21243.11
2	3657.54	21246.78
3	3658.22	21247.32
4	3580.28	21356.63
5	3539.46	21327.14
6	3538.26	21328.93
7	3511.79	21308.88
8	3523.96	21281.86

МСК-59

№	X	Y
1	521996.64	2252702.28
2	521994.15	2252705.93
3	521994.82	2252706.48
4	521916.18	2252815.28
5	521875.55	2252785.53
6	521874.34	2252787.31
7	521848.00	2252767.09
8	521860.35	2252740.15

ПРОЕКТ ПЛАНИРОВКИ ТЕРРИТОРИИ, ОГРАНИЧЕННОЙ ЖЕЛЕЗНОЙ ДОРОГОЙ, ТЕРРИТОРИЕЙ ДЕТСКОГО САДА, УЛ. НИКОЛАЯ ОСТРОВСКОГО (НОВЫЕ ЛЯДЫ), ЛЯДОВСКИМ ТРАКТОМ, ЛЕСНЫМ МАССИВОМ, УЛ. НИКОЛАЯ ОСТРОВСКОГО (НОВЫЕ ЛЯДЫ), УЛ. КУТУЗОВА (НОВЫЕ ЛЯДЫ), ДОЛИНОЙ РЕКИ ПРУТИВНОЙ, УЛ. БЕЛИНСКОГО (НОВЫЕ ЛЯДЫ), УЛ. 40 ЛЕТ ПОБЕДЫ (НОВЫЕ ЛЯДЫ), УЛ. ТРАКТОВОЙ (НОВЫЕ ЛЯДЫ) В СВЕРДЛОВСКОМ РАЙОНЕ ГОРОДА ПЕРМИ

ОСНОВНАЯ ЧАСТЬ

КООРДИНАТЫ КРАСНЫХ ЛИНИЙ

ЧЕРТЕЖ 1. ЛИСТ 13

9	3545.65	21246.58
10	3585.54	21190.08
11	3591.29	21193.88
12	3610.19	21207.09
13	3625.01	21217.49
14	3628.75	21220.09
15	3654.94	21239.07
16	3654.79	21239.28

9	521882.26	2252705.01
10	521922.51	2252648.77
11	521928.24	2252652.61
12	521947.05	2252665.94
13	521961.81	2252676.43
14	521965.53	2252679.06
15	521991.60	2252698.21
16	521991.45	2252698.41

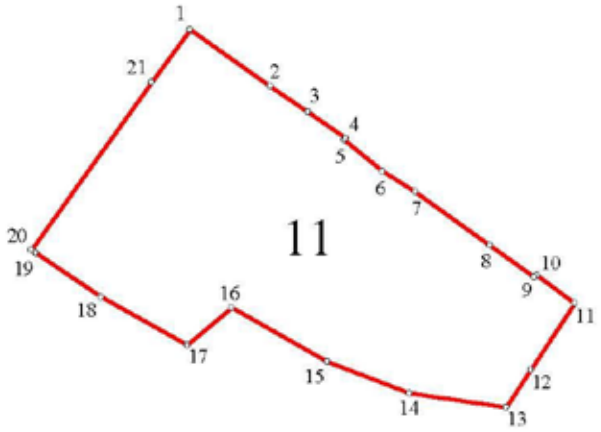

Система координат г. Перми

№	X	Y
1	3574.03	21365.53
2	3556.76	21389.85
3	3548.91	21401.34
4	3540.94	21413.03
5	3540.29	21412.56
6	3530.88	21424.15
7	3524.53	21434.14
8	3508.19	21456.87
9	3498.58	21470.52
10	3499.01	21471.34
11	3490.51	21482.80
12	3470.21	21469.37
13	3458.84	21461.85
14	3463.15	21432.42

МСК-59

№	X	Y
1	521909.88	2252824.14
2	521892.45	2252848.35
3	521884.53	2252859.79
4	521876.48	2252871.43
5	521875.84	2252870.95
6	521866.35	2252882.48
7	521859.94	2252892.43
8	521843.45	2252915.06
9	521833.75	2252928.64
10	521834.18	2252929.47
11	521825.61	2252940.87
12	521805.39	2252927.31
13	521794.07	2252919.72
14	521798.57	2252890.32

КООРДИНАТЫ КРАСНЫХ ЛИНИЙ

ЧЕРТЕЖ 1. ЛИСТ 14

15	3472.70	21407.40
16	3489.27	21378.30
17	3477.82	21364.72
18	3492.58	21338.34
19	3505.98	21318.48
20	3506.87	21317.16
21	3557.98	21353.73

15	521808.28	2252865.36
16	521825.04	2252836.37
17	521813.67	2252822.71
18	521828.60	2252796.43
19	521842.13	2252776.66
20	521843.03	2252775.34
21	521893.90	2252812.24

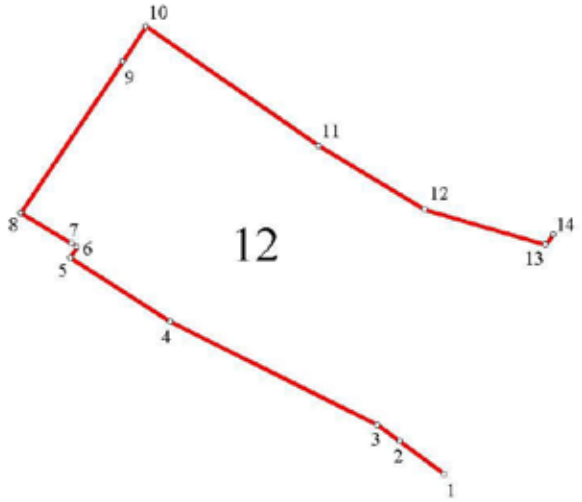

Система координат г. Перми

№	X	Y
1	3576.30	21184.09
2	3536.46	21240.52
3	3515.19	21275.12
4	3503.44	21314.68
5	3506.87	21317.16
6	3427.02	21281.71
7	3438.10	21266.98
8	3443.50	21259.80
9	3477.84	21192.05
10	3499.18	21159.40
11	3502.75	21161.49
12	3503.83	21159.75
13	3514.11	21143.18

МСК-59

№	X	Y
1	521913.31	2252642.72
2	521873.11	2252698.89
3	521851.62	2252733.36
4	521839.61	2252772.84
5	521843.03	2252775.34
6	521763.41	2252739.38
7	521774.58	2252724.72
8	521780.03	2252717.58
9	521814.80	2252650.05
10	521836.35	2252617.54
11	521839.91	2252619.65
12	521841.00	2252617.92
13	521851.39	2252601.41

ПРОЕКТ ПЛАНИРОВКИ ТЕРРИТОРИИ, ОГРАНИЧЕННОЙ ЖЕЛЕЗНОЙ ДОРОГОЙ, ТЕРРИТОРИЕЙ ДЕТСКОГО САДА, УЛ. НИКОЛАЯ ОСТРОВСКОГО (НОВЫЕ ЛЯДЫ), ЛЯДОВСКИМ ТРАКТОМ, ЛЕСНЫМ МАССИВОМ, УЛ. НИКОЛАЯ ОСТРОВСКОГО (НОВЫЕ ЛЯДЫ), УЛ. КУТУЗОВА (НОВЫЕ ЛЯДЫ), ДОЛИНОЙ РЕКИ ПРУТИВНОЙ, УЛ. БЕЛИНСКОГО (НОВЫЕ ЛЯДЫ), УЛ. 40 ЛЕТ ПОБЕДЫ (НОВЫЕ ЛЯДЫ), УЛ. ТРАКТОВОЙ (НОВЫЕ ЛЯДЫ) В СВЕРДЛОВСКОМ РАЙОНЕ ГОРОДА ПЕРМИ

ОСНОВНАЯ ЧАСТЬ

КООРДИНАТЫ КРАСНЫХ ЛИНИЙ

ЧЕРТЕЖ 1. ЛИСТ 15

14	3564.42	21176.47

14	521901.48	2252635.03

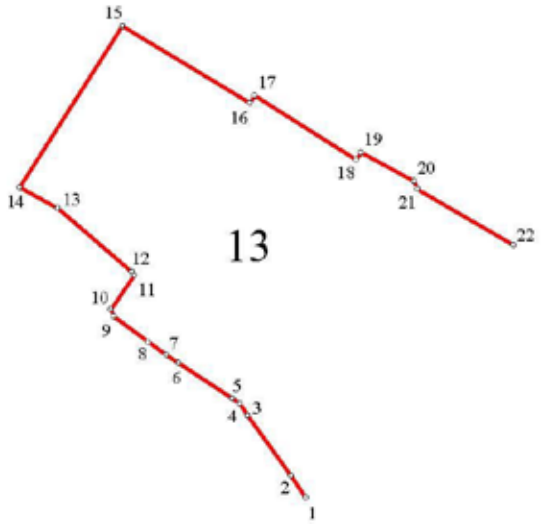

Система координат г. Перми

№	X	Y
1	3493.85	21132.88
2	3467.10	21177.13
3	3469.64	21178.83
4	3447.30	21213.99
5	3449.83	21215.71
6	3439.77	21234.12
7	3437.03	21235.20
8	3417.61	21268.39
9	3329.53	21196.46
10	3337.12	21191.37
11	3358.01	21176.37
12	3362.33	21173.60
13	3364.08	21170.98
14	3376.36	21152.47
15	3379.23	21148.23
16	3383.77	21142.03
17	3392.65	21129.91
18	3395.09	21129.02

МСК-59

№	X	Y
1	521831.19	2252590.98
2	521804.16	2252635.06
3	521806.69	2252636.78
4	521784.12	2252671.79
5	521786.64	2252673.53
6	521776.46	2252691.87
7	521773.72	2252692.94
8	521754.08	2252726.00
9	521666.47	2252653.51
10	521674.09	2252648.46
11	521695.08	2252633.60
12	521699.42	2252630.86
13	521701.18	2252628.25
14	521713.58	2252609.82
15	521716.48	2252605.60
16	521721.06	2252599.43
17	521730.01	2252587.36
18	521732.46	2252586.49

ПРОЕКТ ПЛАНИРОВКИ ТЕРРИТОРИИ, ОГРАНИЧЕННОЙ ЖЕЛЕЗНОЙ ДОРОГОЙ, ТЕРРИТОРИЕЙ ДЕТСКОГО САДА, УЛ. НИКОЛАЯ ОСТРОВСКОГО (НОВЫЕ ЛЯДЫ), ЛЯДОВСКИМ ТРАКТОМ, ЛЕСНЫМ МАССИВОМ, УЛ. НИКОЛАЯ ОСТРОВСКОГО (НОВЫЕ ЛЯДЫ), УЛ. КУТУЗОВА (НОВЫЕ ЛЯДЫ), ДОЛИНОЙ РЕКИ ПРУТИВНОЙ, УЛ. БЕЛИНСКОГО (НОВЫЕ ЛЯДЫ), УЛ. 40 ЛЕТ ПОБЕДЫ (НОВЫЕ ЛЯДЫ), УЛ. ТРАКТОВОЙ (НОВЫЕ ЛЯДЫ) В СВЕРДЛОВСКОМ РАЙОНЕ ГОРОДА ПЕРМИ

ОСНОВНАЯ ЧАСТЬ

КООРДИНАТЫ КРАСНЫХ ЛИНИЙ

ЧЕРТЕЖ 1. ЛИСТ 16

19	3407.12	21137.05
20	3408.22	21136.17
21	3430.37	21110.60
22	3437.72	21097.38

19	521744.44	2252594.60
20	521745.54	2252593.72
21	521767.86	2252568.30
22	521775.29	2252555.12

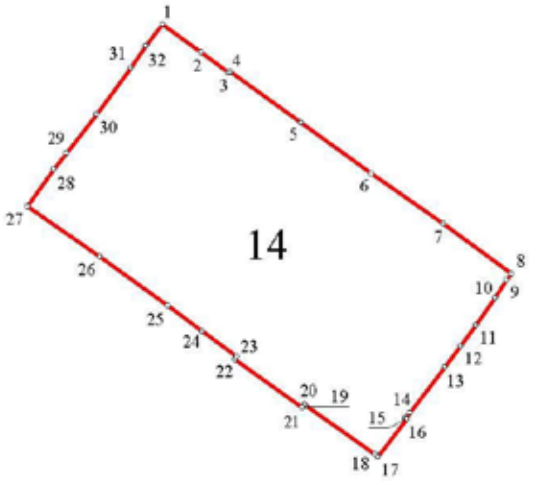

Система координат г. Перми

№	X	Y
1	3669.29	21631.81
2	3659.17	21645.61
3	3651.87	21655.37
4	3652.18	21656.01
5	3633.76	21681.20
6	3615.37	21706.35
7	3597.22	21731.90
8	3579.24	21756.15
9	3576.79	21754.36
10	3570.52	21750.30
11	3560.55	21743.44
12	3553.06	21738.08
13	3545.40	21732.45
14	3529.08	21720.08
15	3527.10	21718.58
16	3526.88	21718.90
17	3513.19	21708.61

МСК-59

№	X	Y
1	522003.42	2253091.03
2	521993.21	2253104.76
3	521985.85	2253114.47
4	521986.16	2253115.12
5	521967.58	2253140.19
6	521949.03	2253165.22
7	521930.71	2253190.65
8	521912.58	2253214.79
9	521910.14	2253212.98
10	521903.89	2253208.88
11	521893.97	2253201.96
12	521886.51	2253196.55
13	521878.89	2253190.87
14	521862.65	2253178.39
15	521860.68	2253176.88
16	521860.46	2253177.20
17	521846.83	2253166.82

ПРОЕКТ ПЛАНИРОВКИ ТЕРРИТОРИИ, ОГРАНИЧЕННОЙ ЖЕЛЕЗНОЙ ДОРОГОЙ, ТЕРРИТОРИЕЙ ДЕТСКОГО САДА, УЛ. НИКОЛАЯ ОСТРОВСКОГО (НОВЫЕ ЛЯДЫ), ЛЯДОВСКИМ ТРАКТОМ, ЛЕСНЫМ МАССИВОМ, УЛ. НИКОЛАЯ ОСТРОВСКОГО (НОВЫЕ ЛЯДЫ), УЛ. КУТУЗОВА (НОВЫЕ ЛЯДЫ), ДОЛИНОЙ РЕКИ ПРУТИВНОЙ, УЛ. БЕЛИНСКОГО (НОВЫЕ ЛЯДЫ), УЛ. 40 ЛЕТ ПОБЕДЫ (НОВЫЕ ЛЯДЫ), УЛ. ТРАКТОВОЙ (НОВЫЕ ЛЯДЫ) В СВЕРДЛОВСКОМ РАЙОНЕ ГОРОДА ПЕРМИ

ОСНОВНАЯ ЧАСТЬ

КООРДИНАТЫ КРАСНЫХ ЛИНИЙ

ЧЕРТЕЖ 1. ЛИСТ 17

18	3513.99	21707.49
19	3531.67	21682.94
20	3532.00	21682.49
21	3530.94	21681.68
22	3548.26	21657.68
23	3549.19	21658.36
24	3558.48	21646.02
25	3567.67	21633.81
26	3585.36	21609.58
27	3603.57	21583.73
28	3616.98	21593.27
29	3622.73	21597.72
30	3636.76	21608.40
31	3653.56	21620.62
32	3661.44	21625.94

18	521847.64	2253165.71
19	521865.48	2253141.27
20	521865.81	2253140.82
21	521864.76	2253140.01
22	521882.23	2253116.12
23	521883.16	2253116.80
24	521892.52	2253104.52
25	521901.79	2253092.37
26	521919.64	2253068.26
27	521938.01	2253042.53
28	521951.36	2253052.15
29	521957.08	2253056.64
30	521971.04	2253067.41
31	521987.77	2253079.74
32	521995.61	2253085.11

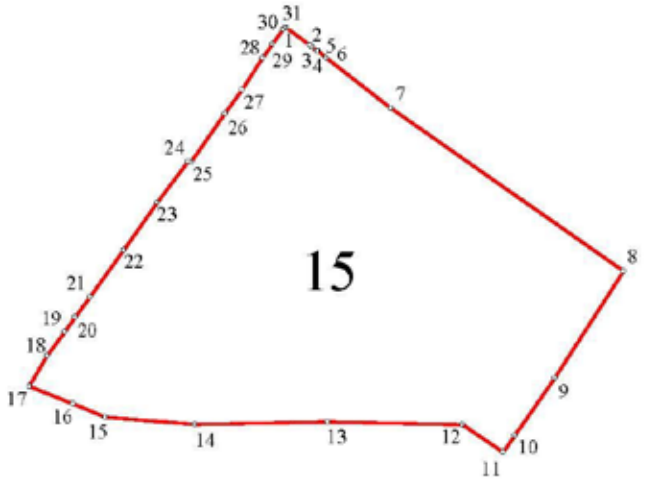

Система координат г. Перми

№	X	Y
1	3590.28	21574.04
2	3583.84	21582.68
3	3583.01	21583.70
4	3581.54	21585.50
5	3581.71	21585.63
6	3579.04	21588.89

МСК-59

№	X	Y
1	521924.79	2253032.75
2	521918.29	2253041.35
3	521917.45	2253042.36
4	521915.97	2253044.15
5	521916.14	2253044.29
6	521913.45	2253047.53

ПРОЕКТ ПЛАНИРОВКИ ТЕРРИТОРИИ, ОГРАНИЧЕННОЙ ЖЕЛЕЗНОЙ ДОРОГОЙ, ТЕРРИТОРИЕЙ ДЕТСКОГО САДА, УЛ. НИКОЛАЯ ОСТРОВСКОГО (НОВЫЕ ЛЯДЫ), ЛЯДОВСКИМ ТРАКТОМ, ЛЕСНЫМ МАССИВОМ, УЛ. НИКОЛАЯ ОСТРОВСКОГО (НОВЫЕ ЛЯДЫ), УЛ. КУТУЗОВА (НОВЫЕ ЛЯДЫ), ДОЛИНОЙ РЕКИ ПРУТИВНОЙ, УЛ. БЕЛИНСКОГО (НОВЫЕ ЛЯДЫ), УЛ. 40 ЛЕТ ПОБЕДЫ (НОВЫЕ ЛЯДЫ), УЛ. ТРАКТОВОЙ (НОВЫЕ ЛЯДЫ) В СВЕРДЛОВСКОМ РАЙОНЕ ГОРОДА ПЕРМИ

ОСНОВНАЯ ЧАСТЬ

КООРДИНАТЫ КРАСНЫХ ЛИНИЙ

ЧЕРТЕЖ 1. ЛИСТ 18

7	3560.39	21612.84
8	3499.45	21699.77
9	3459.58	21674.12
10	3438.01	21659.18
11	3431.83	21654.90
12	3442.14	21639.63
13	3443.13	21589.32
14	3442.24	21539.83
15	3444.96	21506.35
16	3450.00	21494.35
17	3456.47	21477.98
18	3467.90	21484.71
19	3476.71	21491.30
20	3482.23	21495.20
21	3489.90	21500.80
22	3507.23	21513.27
23	3525.03	21525.79
24	3540.40	21537.23
25	3540.27	21538.44
26	3558.40	21551.08
27	3567.18	21557.44
28	3579.04	21565.10
29	3584.28	21568.75
30	3589.64	21572.67
31	3590.26	21573.30

7	521894.65	2253071.36
8	521833.15	2253157.89
9	521793.45	2253131.99
10	521771.97	2253116.91
11	521765.82	2253112.59
12	521776.23	2253097.39
13	521777.54	2253047.09
14	521776.97	2252997.59
15	521779.91	2252964.13
16	521785.02	2252952.16
17	521791.60	2252935.83
18	521802.98	2252942.64
19	521811.75	2252949.28
20	521817.25	2252953.22
21	521824.88	2252958.87
22	521842.13	2252971.45
23	521859.85	2252984.08
24	521875.14	2252995.62
25	521875.01	2252996.83
26	521893.05	2253009.59
27	521901.79	2253016.00
28	521913.60	2253023.74
29	521918.82	2253027.42
30	521924.16	2253031.38
31	521924.77	2253032.01

КООРДИНАТЫ КРАСНЫХ ЛИНИЙ

ЧЕРТЕЖ 1. ЛИСТ 19

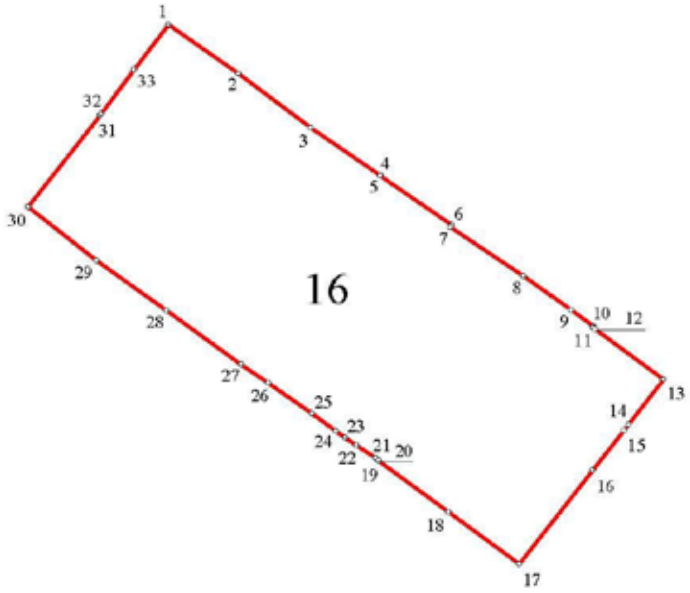

Система координат г. Перми

№	X	Y
1	3570.28	21768.24
2	3553.12	21792.67
3	3533.98	21817.84
4	3517.33	21842.14
5	3517.17	21842.03
6	3499.95	21866.97
7	3499.20	21866.43
8	3482.08	21891.88
9	3470.23	21908.53
10	3464.43	21916.26
11	3464.09	21916.01
12	3463.51	21916.76
13	3445.79	21940.63
14	3429.74	21928.47
15	3427.74	21926.96
16	3413.50	21916.18
17	3380.15	21891.03
18	3398.46	21866.31
19	3416.34	21842.14

МСК-59

№	X	Y
1	521903.54	2253226.82
2	521886.22	2253251.14
3	521866.92	2253276.18
4	521850.12	2253300.38
5	521849.96	2253300.26
6	521832.58	2253325.09
7	521831.83	2253324.55
8	521814.55	2253349.89
9	521802.59	2253366.46
10	521796.74	2253374.15
11	521796.40	2253373.90
12	521795.82	2253374.65
13	521777.94	2253398.40
14	521761.97	2253386.14
15	521759.98	2253384.62
16	521745.81	2253373.75
17	521712.63	2253348.38
18	521731.09	2253323.78
19	521749.13	2253299.73

КООРДИНАТЫ КРАСНЫХ ЛИНИЙ

ЧЕРТЕЖ 1. ЛИСТ 20

20	3416.55	21842.04
21	3417.53	21840.91
22	3421.76	21834.38
23	3424.44	21830.54
24	3426.75	21827.22
25	3432.98	21818.95
26	3443.57	21803.80
27	3450.20	21794.15
28	3469.12	21768.29
29	3486.60	21743.93
30	3505.49	21720.00
31	3537.98	21744.80
32	3538.42	21745.08
33	3554.18	21756.49

20	521749.34	2253299.63
21	521750.33	2253298.50
22	521754.60	2253292.00
23	521757.30	2253288.18
24	521759.63	2253284.87
25	521765.92	2253276.64
26	521776.60	2253261.56
27	521783.30	2253251.96
28	521802.38	2253226.22
29	521820.02	2253201.97
30	521839.06	2253178.16
31	521871.39	2253203.17
32	521871.83	2253203.45
33	521887.52	2253214.96

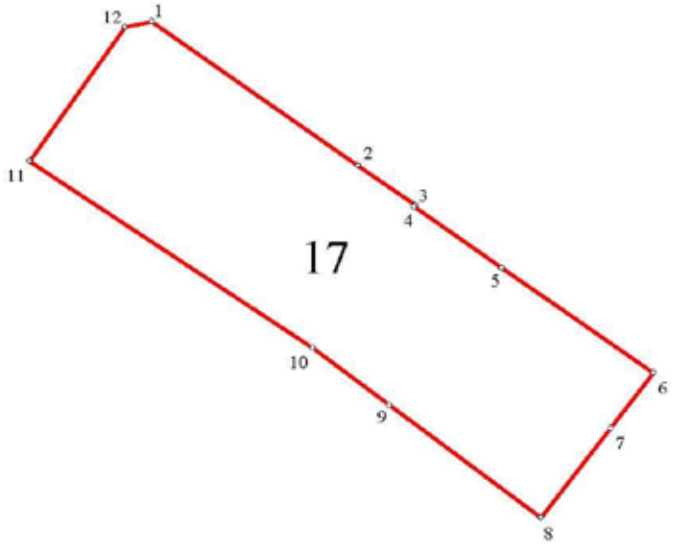

Система координат г. Перми

№	X	Y
1	3488.41	21715.12
2	3439.08	21783.79
3	3425.72	21802.88
4	3425.14	21802.48

МСК-59

№	X	Y
1	521822.01	2253173.17
2	521772.24	2253241.52
3	521758.76	2253260.53
4	521758.18	2253260.12

ПРОЕКТ ПЛАНИРОВКИ ТЕРРИТОРИИ, ОГРАНИЧЕННОЙ ЖЕЛЕЗНОЙ ДОРОГОЙ, ТЕРРИТОРИЕЙ ДЕТСКОГО САДА, УЛ. НИКОЛАЯ ОСТРОВСКОГО (НОВЫЕ ЛЯДЫ), ЛЯДОВСКИМ ТРАКТОМ, ЛЕСНЫМ МАССИВОМ, УЛ. НИКОЛАЯ ОСТРОВСКОГО (НОВЫЕ ЛЯДЫ), УЛ. КУТУЗОВА (НОВЫЕ ЛЯДЫ), ДОЛИНОЙ РЕКИ ПРУТИВНОЙ, УЛ. БЕЛИНСКОГО (НОВЫЕ ЛЯДЫ), УЛ. 40 ЛЕТ ПОБЕДЫ (НОВЫЕ ЛЯДЫ), УЛ. ТРАКТОВОЙ (НОВЫЕ ЛЯДЫ) В СВЕРДЛОВСКОМ РАЙОНЕ ГОРОДА ПЕРМИ

ОСНОВНАЯ ЧАСТЬ

КООРДИНАТЫ КРАСНЫХ ЛИНИЙ

ЧЕРТЕЖ 1. ЛИСТ 21

5	3404.22	21831.69
6	3368.32	21882.12
7	3349.50	21867.91
8	3318.82	21844.74
9	3357.35	21794.30
10	3376.86	21768.76
11	3440.57	21674.49
12	3486.51	21706.31

5	521737.08	2253289.20
6	521700.85	2253339.40
7	521682.12	2253325.07
8	521651.59	2253301.70
9	521690.45	2253251.51
10	521710.12	2253226.09
11	521774.43	2253132.24
12	521820.17	2253164.35

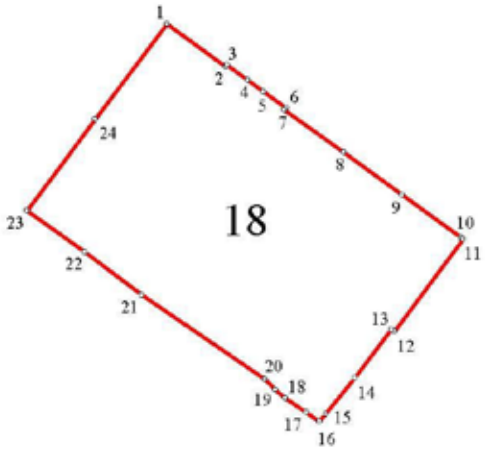

Система координат г. Перми

№	X	Y
1	3437.50	21953.70
2	3422.38	21974.36
3	3422.97	21974.79
4	3417.64	21982.05
5	3413.52	21987.66
6	3407.76	21995.50
7	3407.05	21994.98
8	3392.03	22015.72
9	3376.99	22036.28
10	3361.87	22056.92
11	3361.29	22057.66
12	3328.53	22033.68
13	3329.24	22032.44

МСК-59

№	X	Y
1	521769.57	2253411.42
2	521754.32	2253431.98
3	521754.91	2253432.42
4	521749.53	2253439.64
5	521745.37	2253445.22
6	521739.56	2253453.03
7	521738.86	2253452.50
8	521723.70	2253473.15
9	521708.53	2253493.61
10	521693.28	2253514.15
11	521692.70	2253514.89
12	521660.09	2253490.70
13	521660.81	2253489.46

ПРОЕКТ ПЛАНИРОВКИ ТЕРРИТОРИИ, ОГРАНИЧЕННОЙ ЖЕЛЕЗНОЙ ДОРОГОЙ, ТЕРРИТОРИЕЙ ДЕТСКОГО САДА, УЛ. НИКОЛАЯ ОСТРОВСКОГО (НОВЫЕ ЛЯДЫ), ЛЯДОВСКИМ ТРАКТОМ, ЛЕСНЫМ МАССИВОМ, УЛ. НИКОЛАЯ ОСТРОВСКОГО (НОВЫЕ ЛЯДЫ), УЛ. КУТУЗОВА (НОВЫЕ ЛЯДЫ), ДОЛИНОЙ РЕКИ ПРУТИВНОЙ, УЛ. БЕЛИНСКОГО (НОВЫЕ ЛЯДЫ), УЛ. 40 ЛЕТ ПОБЕДЫ (НОВЫЕ ЛЯДЫ), УЛ. ТРАКТОВОЙ (НОВЫЕ ЛЯДЫ) В СВЕРДЛОВСКОМ РАЙОНЕ ГОРОДА ПЕРМИ

ОСНОВНАЯ ЧАСТЬ

КООРДИНАТЫ КРАСНЫХ ЛИНИЙ

ЧЕРТЕЖ 1. ЛИСТ 22

14	3312.00	22019.60
15	3299.21	22009.29
16	3296.58	22007.10
17	3299.70	22002.69
18	3304.83	21995.22
19	3307.82	21991.73
20	3311.55	21988.14
21	3341.52	21944.86
22	3356.70	21924.80
23	3371.30	21904.61
24	3403.73	21928.53

14	521643.65	2253476.51
15	521630.93	2253466.12
16	521628.31	2253463.91
17	521631.46	2253459.52
18	521636.64	2253452.09
19	521639.65	2253448.62
20	521643.40	2253445.05
21	521673.65	2253401.96
22	521688.96	2253382.00
23	521703.69	2253361.91
24	521735.96	2253386.03

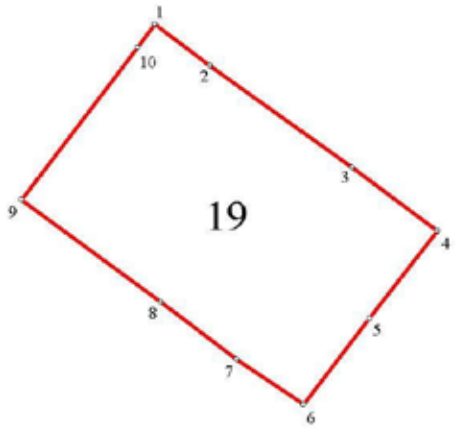

Система координат г. Перми

№	X	Y
1	3360.64	21892.90
2	3345.11	21913.22
3	3307.17	21965.91
4	3283.32	21997.48
5	3250.61	21972.25
6	3218.43	21947.95
7	3235.22	21923.20
8	3256.76	21895.07
9	3294.92	21843.48
10	3351.89	21886.48

МСК-59

№	X	Y
1	521693.10	2253350.13
2	521677.44	2253370.35
3	521639.17	2253422.79
4	521615.11	2253454.21
5	521582.57	2253428.77
6	521550.54	2253404.26
7	521567.49	2253379.62
8	521589.21	2253351.63
9	521627.70	2253300.29
10	521684.40	2253343.65

КООРДИНАТЫ КРАСНЫХ ЛИНИЙ

ЧЕРТЕЖ 1. ЛИСТ 23

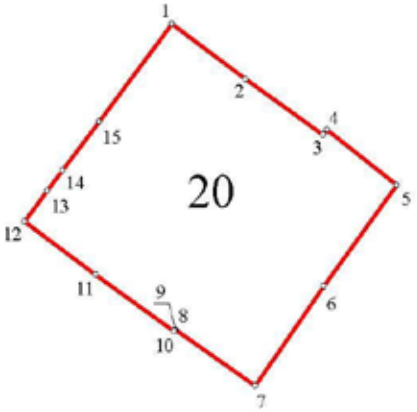

Система координат г. Перми

№	X	Y
1	3350.99	22072.41
2	3332.57	22096.93
3	3314.00	22122.60
4	3315.70	22123.95
5	3297.31	22147.10
6	3263.56	22122.78
7	3230.37	22100.13
8	3249.10	22073.61
9	3248.90	22073.47
10	3248.53	22073.18
11	3267.36	22047.08
12	3285.12	22023.52
13	3295.42	22031.02
14	3302.22	22036.14
15	3318.42	22048.30

МСК-59

№	X	Y
1	521682.30	2253529.57
2	521663.72	2253553.97
3	521644.99	2253579.52
4	521646.68	2253580.88
5	521628.14	2253603.91
6	521594.55	2253579.38
7	521561.51	2253556.51
8	521580.41	2253530.12
9	521580.21	2253529.97
10	521579.84	2253529.68
11	521598.84	2253503.70
12	521616.75	2253480.26
13	521627.00	2253487.82
14	521633.77	2253492.99
15	521649.89	2253505.25

КООРДИНАТЫ КРАСНЫХ ЛИНИЙ

ЧЕРТЕЖ 1. ЛИСТ 24

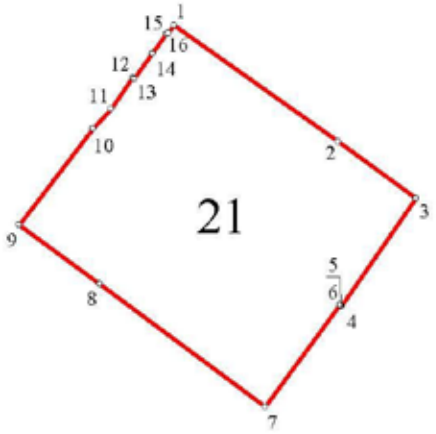

Система координат г. Перми

№	X	Y
1	3272.05	22013.01
2	3235.32	22064.72
3	3217.31	22089.33
4	3183.15	22065.87
5	3183.38	22065.60
6	3183.56	22065.38
7	3151.31	22041.88
8	3190.16	21989.65
9	3208.76	21964.34
10	3239.33	21987.55
11	3245.61	21993.31
12	3255.52	22000.04
13	3255.17	22000.49
14	3263.09	22006.24
15	3269.31	22010.68
16	3269.48	22011.22

МСК-59

№	X	Y
1	521603.74	2253469.66
2	521566.68	2253521.14
3	521548.52	2253545.63
4	521514.51	2253521.95
5	521514.74	2253521.68
6	521514.92	2253521.47
7	521482.82	2253497.76
8	521522.01	2253445.78
9	521540.77	2253420.59
10	521571.19	2253444.00
11	521577.43	2253449.80
12	521587.30	2253456.59
13	521586.95	2253457.04
14	521594.83	2253462.84
15	521601.02	2253467.32
16	521601.19	2253467.86

КООРДИНАТЫ КРАСНЫХ ЛИНИЙ

ЧЕРТЕЖ 1. ЛИСТ 25

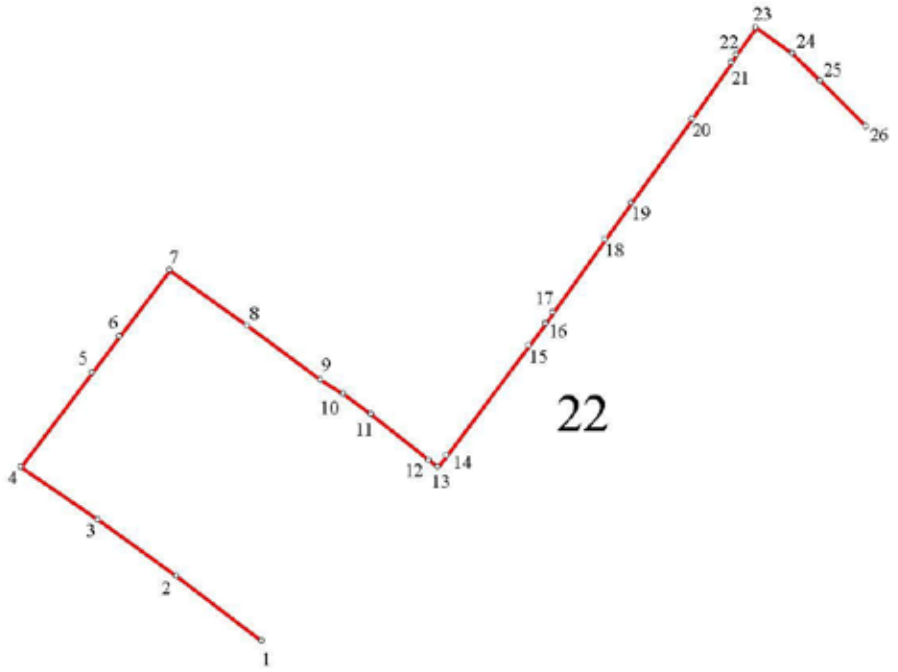

Система координат г. Перми

№	X	Y
1	3280.21	22152.44
2	3271.64	22164.58
3	3262.50	22173.80
4	3247.43	22189.00
5	3076.45	21988.32
6	3097.88	21960.09
7	3116.75	21934.07
8	3134.27	21908.31
9	3165.59	21932.01
10	3177.67	21941.15
11	3199.61	21957.75
12	3181.36	21983.46
13	3163.16	22007.98
14	3158.57	22015.43
15	3151.74	22024.68
16	3136.55	22043.84
17	3134.22	22046.86

МСК-59

№	X	Y
1	521611.01	2253609.14
2	521602.36	2253621.23
3	521593.16	2253630.39
4	521577.99	2253645.49
5	521408.31	2253443.72
6	521429.92	2253415.63
7	521448.96	2253389.73
8	521466.64	2253364.08
9	521497.81	2253387.98
10	521509.83	2253397.20
11	521531.66	2253413.94
12	521513.25	2253439.53
13	521494.89	2253463.94
14	521490.25	2253471.36
15	521483.36	2253480.56
16	521468.05	2253499.62
17	521465.70	2253502.63

ПРОЕКТ ПЛАНИРОВКИ ТЕРРИТОРИИ, ОГРАНИЧЕННОЙ ЖЕЛЕЗНОЙ ДОРОГОЙ, ТЕРРИТОРИЕЙ ДЕТСКОГО САДА, УЛ. НИКОЛАЯ ОСТРОВСКОГО (НОВЫЕ ЛЯДЫ), ЛЯДОВСКИМ ТРАКТОМ, ЛЕСНЫМ МАССИВОМ, УЛ. НИКОЛАЯ ОСТРОВСКОГО (НОВЫЕ ЛЯДЫ), УЛ. КУТУЗОВА (НОВЫЕ ЛЯДЫ), ДОЛИНОЙ РЕКИ ПРУТИВНОЙ, УЛ. БЕЛИНСКОГО (НОВЫЕ ЛЯДЫ), УЛ. 40 ЛЕТ ПОБЕДЫ (НОВЫЕ ЛЯДЫ), УЛ. ТРАКТОВОЙ (НОВЫЕ ЛЯДЫ) В СВЕРДЛОВСКОМ РАЙОНЕ ГОРОДА ПЕРМИ

ОСНОВНАЯ ЧАСТЬ

18	3138.04	22049.72
19	3174.52	22077.02
20	3181.94	22082.55
21	3185.49	22085.04
22	3209.85	22102.40
23	3221.97	22111.06
24	3249.82	22131.16
25	3268.65	22144.34
26	3271.28	22145.99

18	521469.50	2253505.51
19	521505.81	2253533.05
20	521513.19	2253538.62
21	521516.72	2253541.14
22	521540.97	2253558.65
23	521553.04	2253567.39
24	521580.76	2253587.67
25	521599.50	2253600.97
26	521602.12	2253602.64

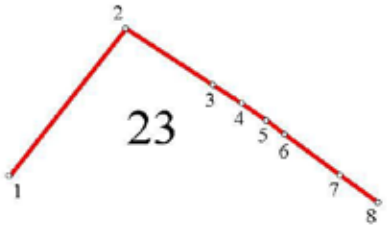

Система координат г. Перми

№	X	Y
1	3126.55	21902.47
2	3109.64	21927.34
3	3103.71	21936.13
4	3098.35	21943.64
5	3093.80	21949.27
6	3080.96	21966.07
7	3072.11	21977.75
8	3077.54	21865.39

МСК-59

№	X	Y
1	521458.96	2253358.19
2	521441.89	2253382.95
3	521435.90	2253391.71
4	521430.49	2253399.18
5	521425.91	2253404.78
6	521412.96	2253421.50
7	521404.04	2253433.12
8	521410.19	2253320.80

КООРДИНАТЫ КРАСНЫХ ЛИНИЙ

ЧЕРТЕЖ 1. ЛИСТ 27

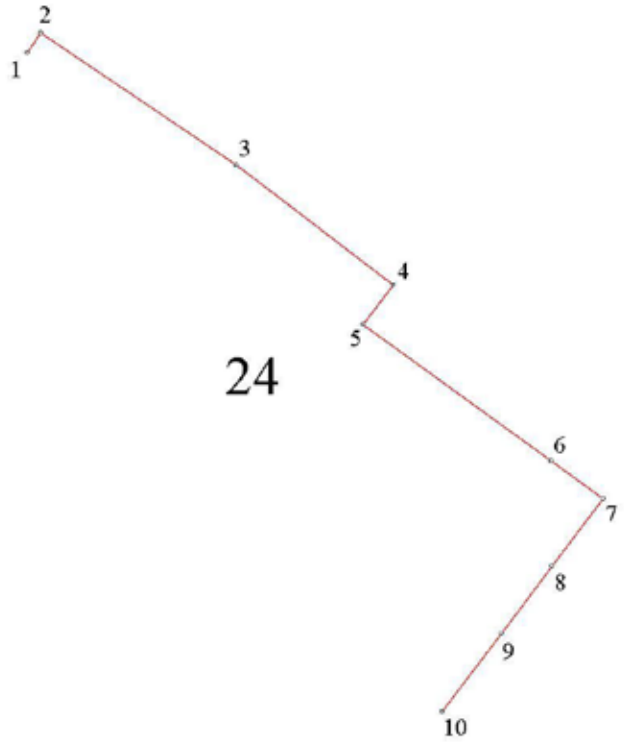

Система координат г. Перми

№	X	Y
1	3434.82	21670.51
2	3371.06	21764.84
3	3313.23	21840.52
4	3294.02	21826.01
5	3228.21	21916.65
6	3210.07	21941.64
7	3177.47	21917.03
8	3144.93	21892.63
9	3107.26	21863.95
10	3425.29	21663.91

МСК-59

№	X	Y
1	521768.71	2253128.22
2	521704.35	2253222.14
3	521646.03	2253297.44
4	521626.92	2253282.81
5	521560.52	2253373.03
6	521542.22	2253397.90
7	521509.78	2253373.08
8	521477.40	2253348.47
9	521439.92	2253319.55
10	521759.22	2253121.56

КООРДИНАТЫ КРАСНЫХ ЛИНИЙ

ЧЕРТЕЖ 1. ЛИСТ 28

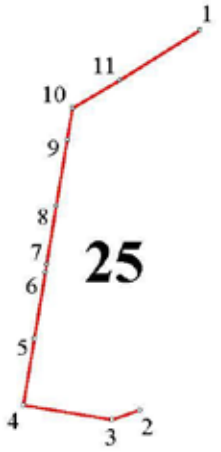

№	X	Y
1	4009.76	20158.76
2	3840.23	20131.79
3	3835.96	20119.44
4	3842.47	20079.97
5	3872.06	20084.85
6	3901.67	20089.73
7	3905.37	20090.34
8	3931.27	20094.60
9	3960.87	20099.48
10	3974.85	20101.79
11	3987.40	20122.99

№	X	Y
1	522353.35	2251620.20
2	522184.00	2251592.14
3	522179.81	2251579.77
4	522186.57	2251540.34
5	522216.13	2251545.41
6	522245.70	2251550.48
7	522249.40	2251551.11
8	522275.27	2251555.54
9	522304.84	2251560.61
10	522318.81	2251563.01
11	522331.22	2251584.29

ПРОЕКТ ПЛАНИРОВКИ ТЕРРИТОРИИ, ОГРАНИЧЕННОЙ ЖЕЛЕЗНОЙ ДОРОГОЙ, ТЕРРИТОРИЕЙ ДЕТСКОГО САДА, УЛ. НИКОЛАЯ ОСТРОВСКОГО (НОВЫЕ ЛЯДЫ), ЛЯДОВСКИМ ТРАКТОМ, ЛЕСНЫМ МАССИВОМ, УЛ. НИКОЛАЯ ОСТРОВСКОГО (НОВЫЕ ЛЯДЫ), УЛ. КУТУЗОВА (НОВЫЕ ЛЯДЫ), ДОЛИНОЙ РЕКИ ПРУТИВНОЙ, УЛ. БЕЛИНСКОГО (НОВЫЕ ЛЯДЫ), УЛ. 40 ЛЕТ ПОБЕДЫ (НОВЫЕ ЛЯДЫ), УЛ. ТРАКТОВОЙ (НОВЫЕ ЛЯДЫ) В СВЕРДЛОВСКОМ РАЙОНЕ ГОРОДА ПЕРМИ

ОСНОВНАЯ ЧАСТЬ

Приложения см. на стр. 319

УТВЕРЖДЕН
постановлением администрации
города Перми
от 31.12.2020 № 1381

ПРОЕКТ ПЛАНИРОВКИ
территории 8 (в том числе, в части СТН часть В3, часть Г8, часть Е3, часть Ж2, И24, часть И27, часть И28, часть И30) в Орджоникидзевском, Мотовилихинском, Свердловском районах города Перми

6. Фрагмент 6 Крольчатник в Мотовилихинском районе города Перми

6.1. Положения об очередности планируемого развития территории, содержащие этапы проектирования, строительства, реконструкции объектов капитального строительства жилого, производственного, общественно-делового и иного назначения и этапы строительства, реконструкции необходимых для функционирования таких объектов и обеспечения жизнедеятельности граждан объектов коммунальной, транспортной, социальной инфраструктур, в том числе объектов, включенных в программы комплексного развития систем коммунальной инфраструктуры, программы комплексного развития транспортной инфраструктуры, программы комплексного развития социальной инфраструктуры (в том числе, в части СТН И24 в Мотовилихинском районе города Перми)

6.1.1. Подготовка проектов планировки территории осуществляется для выделения элементов планировочной структуры, установления границ территорий общего пользования, границ зон планируемого размещения объектов капитального строительства, определения характеристик и очередности планируемого развития территории.

6.1.2. Мероприятия по реализации проекта планировки территории, в том числе очередность планируемого развития территории и этапы проектирования, строительства, реконструкции объектов капитального строительства жилого, производственного, общественно-делового и иного назначения и этапы строительства, реконструкции необходимых для функционирования таких объектов и обеспечения жизнедеятельности граждан объектов коммунальной, транспортной, социальной инфраструктур приведены в таблице 3 и на чертеже 3. Границы планируемого размещения объектов капитального строительства. Зоны планируемого размещения объектов социально-культурного и коммунально-бытового назначения, иных объектов капитального строительства.

При реализации мероприятий проекта планировки территории на всех этапах должны обеспечиваться условия сохранения качества пользования общественными территориями, комфорт пешеходных и транспортных перемещений.

Таблица 3

Ин-декс меро-прия-тия	Наименование объектов капи-тального строи-тельства	Тип мероприятия	Территория и (или) местоположение ме-роприятия	Описание мероприятия, условия	Очеред-ность пла-ниру-емого развития терито-рии*
1	2	3	4	5	6
6ТИ.1	транспортная инфраструктура	реконструкция	ул. Окраинная	реконструкция улиц с целью создания условий для движения на транспорте, пешком и на велосипеде	1
6ТИ.2	транспортная инфраструктура	реконструкция	ул. Новая-1	реконструкция улиц с целью создания условий для движения на транспорте, пешком и на велосипеде	1
6ТИ.3	транспортная инфраструктура	реконструкция	ул. Новая-2	реконструкция улиц с целью создания условий для движения на транспорте, пешком и на велосипеде	2
6ТИ.4	транспортная инфраструктура	реконструкция	ул. Новая-3	реконструкция улиц с целью создания условий для движения на транспорте, пешком и на велосипеде	2
6ТИ.5	транспортная инфраструктура	реконструкция и новое строительство	ул. Новая-4	реконструкция и новое строительство улиц с целью создания условий для движения на транспорте, пешком и на велосипеде	2

1	2	3	4	5	6
6ТИ.6	транспортная инфраструктура	новое строительство	ул. Новая-5, ул. Новая-6, ул. Новая-7, ул. Новая-8	новое строительство улиц с целью создания условий для движения на транспорте, пешком и на велосипеде	2
В-1.1	инженерная инфраструктура	Строительство водопроводных сетей	отображено на чертеже 7	строительство водопроводных сетей Dy=90-160 мм, L=2179 м	1
Г-1.1	инженерная инфраструктура	новое строительство	отображено на чертеже 7	строительство шкафного регуляторного пункта Qрасч. =500 куб. м/час	1
Г-1.2	инженерная инфраструктура	новое строительство	отображено на чертеже 7	строительство газопровода среднего давления Dy=100 мм, L=50м	1
Г-1.3	инженерная инфраструктура	новое строительство	отображено на чертеже 7	строительство газопроводов низкого давления Dy=50-100 мм, L=2266 м	1
Э-1.1	инженерная инфраструктура	новое строительство	отображено на чертеже 7	строительство кабельных линий 0.4 кВ L=495 м	1
С-1.1	инженерная инфраструктура	новое строительство	отображено на чертеже 10	строительство кабельных линий связи L=2050 м	1

---

* Включая этапы проектирования и строительства.

6.2. Положение о характеристиках планируемого развития территории, в том числе о плотности и параметрах застройки территории (в пределах, установленных градостроительным регламентом), о характеристиках объектов капитального строительства жилого, производственного, общественно-делового и иного назначения и необходимых для функционирования таких объектов и обеспечения жизнедеятельности граждан объектов коммунальной, транспортной, социальной инфраструктур, в том числе объектов, включенных в программы комплексного развития систем коммунальной инфраструктуры, программы комплексного развития транспортной инфраструктуры, программы комплексного развития социальной инфраструктуры и необходимых для развития территории в границах элемента планировочной структуры

6.2.1. Элементы планировочной структуры (далее – ЭПС) представлены в таблице1 и на чертеже 2. Границы существующих и планируемых элементов планировочной структуры.

Таблица 4

Индекс	Наименование ЭПС	Площадь, га	Характеристика и параметры планируемого развития ЭПС
1.1	квартал	12,8	-
1.2	улично-дорожная сеть	3,1	приведены в таблице 5

6.2.2. Положения в отношении характеристики и параметров размещения объектов капитального строительства жилого, производственного, общественно-делового и иного назначения.

В границах проекта планировки территории новые объекты капитального строительства не планируются.

6.2.3. Положения в отношении характеристики и параметров объектов транспортной инфраструктуры представлены в таблице 5.

Виды и характеристики улиц приведены в таблице 5 и отображены в материалах по обоснованию на Схеме 4. Лист 2. Схема организации улично-дорожной сети. Геометрия профилей улиц.

В условиях ограниченной ширины профиля улицы следует обеспечивать минимальные параметры полос движения для пешеходов и велосипедистов, ширина полос для движения транспорта также должна приниматься с минимальными значениями.

Предложения по организации движения пешеходов и велосипедистов отображены в материалах по обоснованию проекта планировки территории на схеме 5. Лист 3 Схема организации движения транспорта. Линии движения велосипедистов и пешеходов.

Таблица 5

№	Наименование улиц	Виды улиц по назначению	Виды улиц по расположению в планировочной структуре города	Наличие линий городского общественного транспорта	Ширина профиля (в границах устанавливаемых красных линий), м
1	2	3	4	5	6
1	ул. Окраинная	улицы квартальные	улицы обычные стандартные	-	7,0-12,5
2	ул. Новая -1	улицы квартальные	улицы обычные стандартные	-	11,0-11,5
3	ул. Новая-2	улицы квартальные	улицы обычные стандартные	-	8,0
4	ул. Новая-3	улицы квартальные	улицы обычные стандартные	-	11,0
5	ул. Новая-4 (участок)	улицы квартальные	улицы обычные стандартные	-	11,0
6	ул. Новая-5	улицы квартальные	улицы обычные стандартные	-	10,9-13,9
7	ул. Новая-6	улицы квартальные	улицы обычные стандартные	-	11,0
8	ул. Новая-7	улицы квартальные	улицы обычные стандартные	-	10,5-11,0
9	ул. Новая-8	улицы квартальные вспомогательные	улицы обычные стандартные	-	6,8-7,0
5	ул. Новая-4 (участок)	улицы квартальные вспомогательные	улицы обычные стандартные	-	4,0-5,0

6.2.4. Характеристика и размещение прочих объектов транспортной инфраструктуры.

На территории проектирования размещение объектов не предусматривается.

В проекте планировки территории в границах зон линейных объектов транспортной и инженерной инфраструктуры (полосы отвода автомобильных дорог) размещение объектов дорожного сервиса не предусмотрено.

Утвержденные программы комплексного развития системы транспортной инфраструктуры в городе Перми отсутствуют.

6.2.5. Положения в отношении характеристики и параметров объектов инженерно-технической инфраструктуры представлены в таблице 7.

Таблица 6

№	Наименование системы и объектов инженерно-технической инфраструктуры	Характеристики, параметры
1	2	3
1	Водоснабжение	
1.1	протяженность планируемых к строительству сетей водоснабжения	2179 м
1.2	прирост объемов водопотребления от объектов нового строительства	95 куб. м/сут
2	Газоснабжение	
2.1	протяженность планируемых к строительству сетей газоснабжения	2316 м
2.2	Количество планируемых к строительству ШРП	1 шт
2.2	суммарный максимальный часовой расход газа для проектируемых объектов нового строительства	0,325 тыс. куб. м/час
3	Электроснабжение	
3.1	суммарная мощность новых и реконструируемых трансформаторных подстанций	0 кВА
3.2	протяженность планируемых к строительству сетей электроснабжения	L=495м
3.2.2	воздушные линии 0,4 кВ	L=495 м
3.3	прирост электрической нагрузки от перспективных объектов капитального строительства (вариант с электроплитами)	975 КВт
4	Сети связи	
4.1	протяженность планируемых к строительству сетей связи	2050 м

В программе комплексного развития системы коммунальной инфраструктуры города Перми до 2022 года, утвержденной решением Пермской городской Думы от 17 декабря 2019 г. № 323, в отношении территории планировочного района мероприятия не предусмотрены.

6.2.6. Положения в отношении характеристики и параметров объектов социальной инфраструктуры местного значения и озелененных территорий общего пользования.

Размещение объектов не планируется.

В программе комплексного развития социальной инфраструктуры города Перми на 2018-2022 годы, утвержденной решением Пермской городской Думы от 23 октября 2018 г. № 208, в отношении территории планировочного района мероприятия не предусмотрены.

6.2.7. Перечень планируемого размещения объектов капитального строительства федерального, регионального значения и характеристики планируемого развития.

Размещение объектов капитального строительства федерального, регионального значения не планируется.

6.2.8. Положения в отношении мероприятий по защите сохраняемых объектов капитального строительства (зданий, строений, сооружений, объектов, строительство которых не завершено) существующих и строящихся на момент подготовки проекта планировки территории, а также объектов капитального строительства, планируемых к строительству в соответствии с ранее утвержденной документацией по планировке территории от возможного негативного воздействия в связи с размещением линейного объекта.

При реализации мероприятий по размещению планируемых линейных объектов транспортной инфраструктуры на всех этапах должны обеспечиваться условия сохранения конструктивных элементов зданий и сооружений, прилегающих к планируемой улично-дорожной сети.

6.2.10. Положения в отношении мероприятий по сохранению объектов культурного наследия от возможного негативного влияния.

На территории планирования объекты культурного наследия отсутствуют.

6.2.11. Положения в отношении мероприятий по охране окружающей среды.

При реализации мероприятий по размещению планируемых линейных объектов транспортной инфраструктуры на всех этапах должны обеспечиваться условия по охране атмосферного воздуха и снижению уровня шума на основе мер, направленных на оптимизацию транспортных потоков, на использование экологически благополучных видов транспорта, на озеленение рядовой посадкой деревьев; по снижению загрязнения почв, водоемов и природных водотоков посредством устройства дождевой канализации и снегосплавных пунктов с очистными сооружениями.

Приложения см.на стр. 323

УТВЕРЖДЕН
постановлением администрации
города Перми
от 31.12.2020 № 1381

ПРОЕКТ ПЛАНИРОВКИ
территории 8 (в том числе, в части СТН часть В3, часть Г8, часть Е3, часть Ж2, И24, часть И27, часть И28, часть И30) в Орджоникидзевском, Мотовилихинском, Свердловском районах города Перми

7. Фрагмент 7 Бахаревка в Свердловском районе города Перми

7.1. Положения об очередности планируемого развития территории, содержащие этапы проектирования, строительства, реконструкции объектов капитального строительства жилого, производственного, общественно-делового и иного назначения и этапы строительства, реконструкции необходимых для функционирования таких объектов и обеспечения жизнедеятельности граждан объектов коммунальной, транспортной, социальной инфраструктур, в том числе объектов, включенных в программы комплексного развития систем коммунальной инфраструктуры, программы комплексного развития транспортной инфраструктуры, программы комплексного развития социальной инфраструктуры (в том числе, в части СТН часть И30 в Свердловском районе города Перми)

7.1.1. Подготовка проектов планировки территории осуществляется для выделения элементов планировочной структуры, установления границ территорий общего пользования, границ зон планируемого размещения объектов капитального строительства, определения характеристик и очередности планируемого развития территории.

7.1.2. Мероприятия по реализации проекта планировки территории, в том числе очередность планируемого развития территории и этапы проектирования, строительства, реконструкции объектов капитального строительства жилого, производственного, общественно-делового и иного назначения и этапы строительства, реконструкции необходимых для функционирования таких объектов и обеспечения жизнедеятельности граждан объектов коммунальной, транспортной, социальной инфраструктур приведены в таблице 3 и на чертеже 3. Границы планируемого размещения объектов капитального строительства. Зоны планируемого размещения объектов социально-культурного и коммунально-бытового назначения, иных объектов капитального строительства.

При реализации мероприятий проекта планировки территории на всех этапах должны обеспечиваться условия сохранения качества пользования общественными территориями, комфорт пешеходных и транспортных перемещений.

Таблица 7

Индекс мероприятия	Наименование объектов капитального строительства	Тип мероприятия	Территория и (или) местоположение мероприятия	Описание мероприятия, условия	Очередность планируемого развития территории*
7ТИ.1	транспортная инфраструктура	реконструкция	ул. Летчика Сергея Сафронова	реконструкция улицы с целью создания условий для движения на транспорте, пешком и на велосипеде	1
7ТИ.2	транспортная инфраструктура	реконструкция	ул. Владимира Кармилова	реконструкция улиц с целью создания условий для движения на транспорте, пешком и на велосипеде	1

---

* Включая этапы проектирования и строительства.

7.2. Положение о характеристиках планируемого развития территории, в том числе о плотности и параметрах застройки территории (в пределах, установленных градостроительным регламентом), о характеристиках объектов капитального строительства жилого, производственного, общественно-делового и иного назначения и необходимых для функционирования таких объектов и обеспечения жизнедеятельности граждан объектов коммунальной, транспортной, социальной инфраструктур, в том числе объектов, включенных в программы комплексного развития систем коммунальной инфраструктуры, программы комплексного развития транспортной инфраструктуры, программы комплексного развития социальной инфраструктуры и необходимых для развития территории в границах элемента планировочной структуры

7.2.1. Элементы планировочной структуры (далее – ЭПС) представлены в таблице1 и на чертеже 2. Границы существующих и планируемых элементов планировочной структуры.

Таблица 8

Индекс	Наименование ЭПС	Площадь, га	Характеристика и параметры планируемого развития ЭПС
1.1	квартал в границах проектирования	1,3	приведены в таблице 3
1.2	улично-дорожная сеть в границах проектирования	2,5	приведены в таблице 5
1.3	территория ведения гражданами садоводства или огородничества для собственных нужд, в том числе в границах проектирования	11,8 0,0	не приведены (находится за границей проектирования)

7.2.2. Положения в отношении характеристики и параметров размещения объектов капитального строительства жилого, производственного, общественно-делового и иного назначения представлены в таблице 3; положения в отношении плотности застройки всех видов (кв. м площади застройки брутто всех видов на 1 га площади нетто функциональных зон) представлены в таблице 4.

Таблица 9

№	Характеристика и параметры планируемого развития объектов капитального строительства в пределах кварталов (в границах проектирования)		
	площадь жилой застройки нетто, тыс. кв. м	количество квартир, единиц	общая площадь нежилой застройки, тыс. кв. м
1	0	0	5,6

Таблица 10

№	Стандартные территории нормирования (далее СТН)	Плотность застройки всех видов, кв. м/га
1	И30 (в границах проектирования)	838

7.2.3. Положения в отношении характеристики и параметров объектов транспортной инфраструктуры представлены в таблице 5.

Виды и характеристики улиц приведены в таблице 5 и отображены в материалах по обоснованию проекта планировки на Схемах 4-5.

В условиях ограниченной ширины профиля улицы следует обеспечивать минимальные параметры полос движения для пешеходов и велосипедистов, ширина полос для движения транспорта также должна приниматься с минимальными значениями.

Предложения по организации движения пешеходов и велосипедистов отображены в материалах по обоснованию проекта планировки территории на Схеме 5. Лист 3 Проектная организация движения транспорта. Линии движения велосипедистов и пешеходов. При реализации предложений в первую очередь устраиваются главные линии велосипедного движения, а также второстепенные линии в районах плотной застройки и на улицах, в отношении которых запланированы мероприятия по строительству, реконструкции или ремонту.

Таблица 11

№	Наименование улиц	Виды улиц по назначению	Виды улиц по расположению в планировочной структуре города	Наличие линий городского общественного транспорта	Ширина профиля (в границах устанавливаемых красных линий), м
1	ул. Летчика Сергея Сафронова	улицы квартальные	улицы обычные стандартные	-	
2	ул. Владимира Кармилова	улицы квартальные	улицы обычные стандартные	-	

7.2.4. Характеристика и размещение прочих объектов транспортной инфраструктуры

На территории планирования прочие объекты транспортной инфраструктуры отсутствуют.

7.2.5. В проекте планировки территории в границах зон линейных объектов транспортной и инженерной инфраструктуры (полосы отвода автомобильных дорог) размещение объектов дорожного сервиса не предусмотрено.

Утвержденные программы комплексного развития системы транспортной инфраструктуры в городе Перми отсутствуют.

7.2.6. Положения в отношении характеристики и параметров объектов инженерно-технической инфраструктуры не представлены.

В программе комплексного развития системы коммунальной инфраструктуры города Перми до 2022 года, утвержденной решением Пермской городской Думы от 17 декабря 2019 г. № 323, в отношении территории планировочного района мероприятия не предусмотрены.

7.2.7. Положения в отношении характеристики и параметров объектов социальной инфраструктуры местного значения и озелененных территорий общего пользования.

Размещение объектов на проектируемой территории не планируется.

В программе комплексного развития социальной инфраструктуры города Перми на 2018-2022 годы, утвержденной решением Пермской городской Думы от 23 октября 2018 г. № 208, в отношении территории планировочного района мероприятия не предусмотрены.

7.2.8. Перечень планируемого размещения объектов капитального строительства федерального, регионального значения и характеристики планируемого развития.

Размещение объектов капитального строительства федерального, регионального значения не планируется.

7.2.9. Положения в отношении мероприятий по защите сохраняемых объектов капитального строительства (зданий, строений, сооружений, объектов, строительство которых не завершено) существующих и строящихся на момент подготовки проекта планировки территории, а также объектов капитального строительства, планируемых к строитель-

ству в соответствии с ранее утвержденной документацией по планировке территории от возможного негативного воздействия в связи с размещением линейного объекта.

При реализации мероприятий по размещению планируемых линейных объектов транспортной инфраструктуры на всех этапах должны обеспечиваться условия сохранения конструктивных элементов зданий и сооружений, прилегающих к планируемой улично-дорожной сети.

7.2.10. Положения в отношении мероприятий по сохранению объектов культурного наследия от возможного негативного влияния.

На территории планирования объекты культурного наследия отсутствуют.

7.2.11. Положения в отношении мероприятий по охране окружающей среды.

При реализации мероприятий по размещению планируемых линейных объектов транспортной инфраструктуры на всех этапах должны обеспечиваться условия по охране атмосферного воздуха и снижению уровня шума на основе мер, направленных на оптимизацию транспортных потоков, на использование экологически благополучных видов транспорта, на озеленение рядовой посадкой деревьев; по снижению загрязнения почв, водоемов и природных водотоков посредством устройства дождевой канализации и снегосплавных пунктов с очистными сооружениями.

Приложения см. на стр. 329

УТВЕРЖДЕН
постановлением администрации
города Перми
от 31.12.2020 № 1381

ПРОЕКТ МЕЖЕВАНИЯ
территории 8 (в том числе, в части СТН часть В3, часть Г8, часть Е3, часть Ж2, И24, часть И27, часть И28, часть И30) в Орджоникидзевском, Мотовилихинском, Свердловском районах города Перми

1. Фрагмент 1 Заозерье в Орджоникидзевском районе города Перми

Описание проектных решений

1.1. Перечень и сведения о площади образуемых земельных участков, виде разрешенного использования, возможные способы их образования

Настоящим проектом межевания территории предусмотрено образование 1 земельного участка:

земельный участок № 1 образован с видом разрешенного использования – для индивидуального жилищного строительства (2.1) для предоставления на торгах конкурсах, аукционах), путем образования из земель, находящихся в государственной или муниципальной собственности. Границы образуемого земельного участка сформированы по существующим красным линиями и границам существующих земельных участков с кадастровыми номерами 59:01:2510409:125, 59:01:2510409:126, 59:01:2510409:167, 59:01:2510409:217.

В связи с отсутствием на территории проектирования действующих публичных сервитутов, а также в связи с тем, что новые публичные сервитуты настоящим проектом не устанавливаются, их перечень не прилагается.

1.2. Перечень и сведения о площади образуемых земельных участков, которые будут отнесены к территориям общего пользования или имуществу общего пользования, в том числе в отношении которых предполагаются резервирование и (или) изъятие для государственных или муниципальных нужд

Настоящим проектом не предусмотрено образование земельных участков под территории общего пользования, предназначенные для образования земельных участков в целях размещения линейных объектов инженерной и транспортной инфраструктуры.

Отсутствуют образуемые земельные участки в отношении которых предполагаются резервирование и (или) изъятие для государственных или муниципальных нужд.

Приложения см. на стр. 333

Экспликация образуемых и изменяемых земельных участков

№ земельного участка	Площадь образуемых и изменяемых земельных участков, и их частей	Адрес земельного участка (при наличии)	Площадь земельного участка по проекту	Вид разрешенного использования земельных участков	Примечание
1	-	Пермский край, г. Пермь, Орджоникидзевский район, ул. Турбинская	633	индивидуальное жилищное строительство (2.1)	для предоставления на торгах (конкурсах, аукционах)

УТВЕРЖДЕН
постановлением администрации
города Перми
от 31.12.2020 № 1381

ПРОЕКТ МЕЖЕВАНИЯ
территории 8 (в том числе, в части СТН часть В3, часть Г8, часть Е3, часть Ж2, И24, часть И27, часть И28, часть И30) в Орджоникидзевском, Мотовилихинском, Свердловском районах города Перми

2. Фрагмент 2 Гайва в Орджоникидзевском районе города Перми

Описание проектных решений

2.1. Перечень и сведения о площади образуемых земельных участков, виде разрешенного использования, возможные способы их образования

Настоящим проектом межевания территории предусмотрено образование 230 земельных участков:

№ 1 под улично-дорожную сеть (12.0.1) путем образования из земель, находящихся в государственной или муниципальной собственности. Границы земельного участка сформированы по красным линиям;

№ 2 под улично-дорожную сеть (12.0.1) путем образования из земель, находящихся в государственной или муниципальной собственности. Границы земельного участка сформированы по красным линиям. Образование земельного участка возможно после образования земельного участка № 148 на чертеже межевания;

№ 3 под улично-дорожную сеть (12.0.1) путем образования из земель, находящихся в государственной или муниципальной собственности. Границы земельного участка сформированы по красным линиям;

№ 4 под улично-дорожную сеть (12.0.1) путем образования из земель, находящихся в государственной или муниципальной собственности. Границы земельного участка сформированы по красным линиям. Образование земельного участка возможно после образования земельного участка № 140 на чертеже межевания;

№ 5 под улично-дорожную сеть (12.0.1) путем образования из земель, находящихся в государственной или муниципальной собственности. Границы земельного участка сформированы по красным линиям. Образование земельного участка возможно после образования земельного участка № 148 на чертеже межевания;

№ 6 под улично-дорожную сеть (12.0.1) путем образования из земель, находящихся в государственной или муниципальной собственности. Границы земельного участка сформированы по красным линиям. Образование земельного участка возможно после снятия с учета земельного участка с кадастровым номером 59:01:2910162:15 (ранее учтенный);

№ 7 под улично-дорожную сеть (12.0.1) путем образования из земель, находящихся в государственной или муниципальной собственности. Границы земельного участка сформированы по красным линиям;

№ 8 под улично-дорожную сеть (12.0.1) путем образования из земель, находящихся в государственной или муниципальной собственности. Границы земельного участка сформированы по красным линиям;

№ 9 под улично-дорожную сеть (12.0.1) путем образования из земель, находящихся в государственной или муниципальной собственности. Границы земельного участка сформированы по красным линиям. Образование земельного участка возможно после снятия с учета земельного участка с кадастровым номером 59:01:2912618:2 (ранее учтенный);

№ 10 под улично-дорожную сеть (12.0.1) путем образования из земель, находящихся в государственной или муниципальной собственности. Границы земельного участка сформированы по красным линиям;

№ 11 под улично-дорожную сеть (12.0.1) путем образования из земель, находящихся в государственной или муниципальной собственности. Границы земельного участка сформированы по красным линиям. Образование земельного участка возможно после снятия с учета земельного участка с кадастровым номером 59:01:2912580:41 (временный);

№ 12 под улично-дорожную сеть (12.0.1) путем образования из земель, находящихся в государственной или муниципальной собственности. Границы земельного участка сформированы по красным линиям;

№ 13 под улично-дорожную сеть (12.0.1) путем образования из земель, находящихся в государственной или муниципальной собственности. Границы земельного участка сформированы по красным линиям. Образование земельного участка возможно после снятия с учета земельного участка с кадастровым номером 59:01:2912618:2 (ранее учтенный);

№ 14 под улично-дорожную сеть (12.0.1) путем образования из земель, находящихся в государственной или муниципальной собственности. Границы земельного участка сформированы по красным линиям. Образование земельного участка возможно после снятия с учета земельного участка с кадастровым номером 59:01:2912618:2 (ранее учтенный);

№ 15 под улично-дорожную сеть (12.0.1) путем образования из земель, находящихся в государственной или муниципальной собственности. Границы земельного участка сформированы по красным линиям;

№ 16 под улично-дорожную сеть (12.0.1) путем образования из земель, находящихся в государственной или муниципальной собственности. Границы земельного участка сформированы по красным линиям;

№ 17 под улично-дорожную сеть (12.0.1) путем образования из земель, находящихся в государственной или муниципальной собственности. Границы земельного участка сформированы по красным линиям;

№ 18 под улично-дорожную сеть (12.0.1) путем образования из земель, находящихся в государственной или муниципальной собственности. Границы земельного участка сформированы по красным линиям;

№ 19 под улично-дорожную сеть (12.0.1) путем образования из земель, находящихся в государственной или муниципальной собственности. Границы земельного участка сформированы по красным линиям;

№ 20 под улично-дорожную сеть (12.0.1) путем образования из земель, находящихся в государственной или муниципальной собственности. Границы земельного участка сформированы по красным линиям;

№ 21 под улично-дорожную сеть (12.0.1) путем образования из земель, находящихся в государственной или муниципальной собственности. Границы земельного участка сформированы по красным линиям. Образование земельного участка возможно после снятия с учета земельного участка с кадастровым номером 59:01:2910162:15 (временный);

№ 22 под улично-дорожную сеть (12.0.1) путем образования из земель, находящихся в государственной или муниципальной собственности. Границы земельного участка сформированы по красным линиям;

№ 23 под улично-дорожную сеть (12.0.1) путем образования из земель, находящихся в государственной или муниципальной собственности. Границы земельного участка сформированы по красным линиям;

№ 24 под улично-дорожную сеть (12.0.1) путем образования из земель, находящихся в государственной или муниципальной собственности. Границы земельного участка сформированы по красным линиям;

№ 25 под улично-дорожную сеть (12.0.1) путем образования из земель, находящихся в государственной или муниципальной собственности. Границы земельного участка сформированы по красным линиям;

№ 26 под улично-дорожную сеть (12.0.1) путем образования из земель, находящихся в государственной или муниципальной собственности. Границы земельного участка сформированы по красным линиям;

№ 27 под улично-дорожную сеть (12.0.1) путем образования из земель, находящихся в государственной или муниципальной собственности. Границы земельного участка сформированы по красным линиям;

№ 28 под улично-дорожную сеть (12.0.1) путем образования из земель, находящихся в государственной или муниципальной собственности. Границы земельного участка сформированы по красным линиям;

№ 29 под улично-дорожную сеть (12.0.1) путем образования из земель, находящихся в государственной или муниципальной собственности. Границы земельного участка сформированы по красным линиям;

№ 30 под улично-дорожную сеть (12.0.1) путем образования из земель, находящихся в государственной или муниципальной собственности. Границы земельного участка сформированы по красным линиям;

№ 31 под улично-дорожную сеть (12.0.1) путем образования из земель, находящихся в государственной или муниципальной собственности. Границы земельного участка сформированы по красным линиям;

№ 32 под улично-дорожную сеть (12.0.1) путем образования из земель, находящихся в государственной или муниципальной собственности. Границы земельного участка сформированы по красным линиям;

№ 33 под улично-дорожную сеть (12.0.1) путем образования из земель, находящихся в государственной или муниципальной собственности. Границы земельного участка сформированы по красным линиям;

№ 34 под улично-дорожную сеть (12.0.1) путем образования из земель, находящихся в государственной или муниципальной собственности. Границы земельного участка сформированы по красным линиям;

№ 35 под улично-дорожную сеть (12.0.1) путем образования из земель, находящихся в государственной или муниципальной собственности. Границы земельного участка сформированы по красным линиям;

№ 36 под улично-дорожную сеть (12.0.1) путем образования из земель, находящихся в государственной или муниципальной собственности. Границы земельного участка сформированы по красным линиям;

№ 37 под улично-дорожную сеть (12.0.1) путем образования из земель, находящихся в государственной или муниципальной собственности. Границы земельного участка сформированы по красным линиям;

№ 38 под улично-дорожную сеть (12.0.1) путем образования из земель, находящихся в государственной или муниципальной собственности. Границы земельного участка сформированы по красным линиям. Образование земельного участка возможно после снятия с учета земельного участка с кадастровым номером 59:01:0000000:82041 (временный);

№ 39 под улично-дорожную сеть (12.0.1) путем образования из земель, находящихся в государственной или муниципальной собственности. Границы земельного участка сформированы по красным линиям. Образование земельного участка возможно после снятия с учета земельного участка с кадастровым номером 59:01:0000000:82041 (временный);

№ 40 под улично-дорожную сеть (12.0.1) путем образования из земель, находящихся в государственной или муниципальной собственности. Границы земельного участка сформированы по красным линиям;

№ 41 под улично-дорожную сеть (12.0.1) путем образования из земель, находящихся в государственной или муниципальной собственности. Границы земельного участка сформированы по красным линиям. Образование земельного участка возможно после снятия с учета земельных участков с кадастровыми номерами 59:01:0000000:82040 (временный), 59:01:0000000:82041 (временный);

№ 42 под улично-дорожную сеть (12.0.1) путем образования из земель, находящихся в государственной или муниципальной собственности. Границы земельного участка сформированы по красным линиям;

№ 43 под улично-дорожную сеть (12.0.1) путем образования из земель, находящихся в государственной или муниципальной собственности. Границы земельного участка сформированы по красным линиям;

№ 44 под улично-дорожную сеть (12.0.1) путем образования из земель, находящихся в государственной или муниципальной собственности. Границы земельного участка сформированы по красным линиям;

№ 45 под улично-дорожную сеть (12.0.1) путем образования из земель, находящихся в государственной или муниципальной собственности. Границы земельного участка сформированы по красным линиям;

№ 46 под улично-дорожную сеть (12.0.1) путем образования из земель, находящихся в государственной или муниципальной собственности. Границы земельного участка сформированы по красным линиям;

№ 47 под улично-дорожную сеть (12.0.1) путем образования из земель, находящихся в государственной или муниципальной собственности. Границы земельного участка сформированы по красным линиям;

№ 48 под улично-дорожную сеть (12.0.1) путем образования из земель, находящихся в государственной или муниципальной собственности. Границы земельного участка сформированы по красным линиям;

№ 49 под улично-дорожную сеть (12.0.1) путем образования из земель, находящихся в государственной или муниципальной собственности. Границы земельного участка сформированы по красным линиям;

№ 50 под улично-дорожную сеть (12.0.1) путем образования из земель, находящихся в государственной или муниципальной собственности. Границы земельного участка сформированы по красным линиям;

№ 51 под улично-дорожную сеть (12.0.1) путем образования из земель, находящихся в государственной или муниципальной собственности. Границы земельного участка сформированы по красным линиям;

№ 52 под улично-дорожную сеть (12.0.1) путем образования из земель, находящихся в государственной или муниципальной собственности. Границы земельного участка сформированы по красным линиям;

№ 53 под улично-дорожную сеть (12.0.1) путем образования из земель, находящихся в государственной или муниципальной собственности. Границы земельного участка сформированы по красным линиям;

№ 54 под улично-дорожную сеть (12.0.1) путем образования из земель, находящихся в государственной или муниципальной собственности. Границы земельного участка сформированы по красным линиям;

№ 55 под улично-дорожную сеть (12.0.1) путем образования из земель, находящихся в государственной или муниципальной собственности. Границы земельного участка сформированы по красным линиям;

№ 56 под улично-дорожную сеть (12.0.1) путем образования из земель, находящихся в государственной или муниципальной собственности. Границы земельного участка сформированы по красным линиям;

№ 57 под улично-дорожную сеть (12.0.1) путем образования из земель, находящихся в государственной или муниципальной собственности. Границы земельного участка сформированы по красным линиям;

№ 58 под улично-дорожную сеть (12.0.1) путем образования из земель, находящихся в государственной или муниципальной собственности. Границы земельного участка сформированы по красным линиям;

№ 59 под улично-дорожную сеть (12.0.1) путем образования из земель, находящихся в государственной или муниципальной собственности. Границы земельного участка сформированы по красным линиям;

№ 60 под улично-дорожную сеть (12.0.1) путем раздела земельного участка с кадастровым номером 59:01:0000000:866. Границы земельного участка сформированы по красным линиям;

№ 61 под улично-дорожную сеть (12.0.1) путем образования из земель, находящихся в государственной или муниципальной собственности. Границы земельного участка сформированы по красным линиям;

№ 62 под улично-дорожную сеть (12.0.1) путем образования из земель, находящихся в государственной или муниципальной собственности. Границы земельного участка сформированы по красным линиям;

№ 63 под улично-дорожную сеть (12.0.1) путем образования из земель, находящихся в государственной или муниципальной собственности. Границы земельного участка сформированы по красным линиям;

№ 64 под улично-дорожную сеть (12.0.1) путем образования из земель, находящихся в государственной или муниципальной собственности. Границы земельного участка сформированы по красным линиям;

№ 65 под улично-дорожную сеть (12.0.1) путем образования из земель, находящихся в государственной или муниципальной собственности. Границы земельного участка сформированы по красным линиям;

№ 66 под улично-дорожную сеть (12.0.1) путем образования из земель, находящихся в государственной или муниципальной собственности. Границы земельного участка сформированы по красным линиям;

№ 67 под улично-дорожную сеть (12.0.1) путем образования из земель, находящихся в государственной или муниципальной собственности. Границы земельного участка сформированы по красным линиям;

№ 68 под улично-дорожную сеть (12.0.1) путем образования из земель, находящихся в государственной или муниципальной собственности. Границы земельного участка сформированы по красным линиям;

№ 69 под улично-дорожную сеть (12.0.1) путем образования из земель, находящихся в государственной или муниципальной собственности. Границы земельного участка сформированы по красным линиям;

№ 70 под улично-дорожную сеть (12.0.1) путем образования из земель, находящихся в государственной или муниципальной собственности. Границы земельного участка сформированы по красным линиям;

№ 71 под улично-дорожную сеть (12.0.1) путем образования из земель, находящихся в государственной или муниципальной собственности. Границы земельного участка сформированы по красным линиям;

№ 72 под улично-дорожную сеть (12.0.1) путем образования из земель, находящихся в государственной или муниципальной собственности. Границы земельного участка сформированы по красным линиям;

№ 73 под улично-дорожную сеть (12.0.1) путем образования из земель, находящихся в государственной или муниципальной собственности. Границы земельного участка сформированы по красным линиям;

№ 74 под улично-дорожную сеть (12.0.1) путем образования из земель, находящихся в государственной или

муниципальной собственности. Границы земельного участка сформированы по красным линиям;

№ 75 под улично-дорожную сеть (12.0.1) путем образования из земель, находящихся в государственной или муниципальной собственности. Границы земельного участка сформированы по красным линиям;

№ 76 под улично-дорожную сеть (12.0.1) путем образования из земель, находящихся в государственной или муниципальной собственности. Границы земельного участка сформированы по красным линиям;

№ 77 под улично-дорожную сеть (12.0.1) путем образования из земель, находящихся в государственной или муниципальной собственности. Границы земельного участка сформированы по красным линиям;

№ 78 под улично-дорожную сеть (12.0.1) путем образования из земель, находящихся в государственной или муниципальной собственности. Границы земельного участка сформированы по красным линиям;

№ 79 под улично-дорожную сеть (12.0.1) путем образования из земель, находящихся в государственной или муниципальной собственности. Границы земельного участка сформированы по красным линиям;

№ 80 под улично-дорожную сеть (12.0.1) путем образования из земель, находящихся в государственной или муниципальной собственности. Границы земельного участка сформированы по красным линиям;

№ 81 под улично-дорожную сеть (12.0.1) путем образования из земель, находящихся в государственной или муниципальной собственности. Границы земельного участка сформированы по красным линиям. Образование земельного участка возможно после снятия с учета земельного участка с кадастровым номером 59:01:0000000:82053 (временный);

№ 82 под улично-дорожную сеть (12.0.1) путем образования из земель, находящихся в государственной или муниципальной собственности. Границы земельного участка сформированы по красным линиям;

№ 83 под улично-дорожную сеть (12.0.1) путем образования из земель, находящихся в государственной или муниципальной собственности. Границы земельного участка сформированы по красным линиям;

№ 84 под улично-дорожную сеть (12.0.1) путем образования из земель, находящихся в государственной или муниципальной собственности. Границы земельного участка сформированы по красным линиям;

№ 85 под улично-дорожную сеть (12.0.1) путем образования из земель, находящихся в государственной или муниципальной собственности. Границы земельного участка сформированы по красным линиям;

№ 86 под улично-дорожную сеть (12.0.1) путем образования из земель, находящихся в государственной или муниципальной собственности. Границы земельного участка сформированы по красным линиям. Образование земельного участка возможно после образования земельных участков № 135, 136, 138, 169, 226 и снятия с учета земельного участка с кадастровым номером 59:01:2912598:595 (временный);

№ 87 под улично-дорожную сеть (12.0.1) путем образования из земель, находящихся в государственной или муниципальной собственности. Границы земельного участка сформированы по красным линиям;

№ 88 под улично-дорожную сеть (12.0.1) путем образования из земель, находящихся в государственной или муниципальной собственности. Границы земельного участка сформированы по красным линиям;

№ 89 под улично-дорожную сеть (12.0.1) путем образования из земель, находящихся в государственной или муниципальной собственности. Границы земельного участка сформированы по красным линиям;

№ 90 под улично-дорожную сеть (12.0.1) путем образования из земель, находящихся в государственной или муниципальной собственности. Границы земельного участка сформированы по красным линиям;

№ 91 под улично-дорожную сеть (12.0.1) путем образования из земель, находящихся в государственной или муниципальной собственности. Границы земельного участка сформированы по красным линиям;

№ 92 под улично-дорожную сеть (12.0.1) путем образования из земель, находящихся в государственной или муниципальной собственности. Границы земельного участка сформированы по красным линиям;

№ 93 под улично-дорожную сеть (12.0.1) путем образования из земель, находящихся в государственной или муниципальной собственности. Границы земельного участка сформированы по красным линиям;

№ 94 под улично-дорожную сеть (12.0.1) путем образования из земель, находящихся в государственной или муниципальной собственности. Границы земельного участка сформированы по красным линиям;

№ 95 под улично-дорожную сеть (12.0.1) путем раздела земельного участка с кадастровым номером 59:01:0000000:294. Границы земельного участка сформированы по красным линиям;

№ 96 под улично-дорожную сеть (12.0.1) путем образования из земель, находящихся в государственной или муниципальной собственности. Границы земельного участка сформированы по красным линиям;

№ 97 под улично-дорожную сеть (12.0.1) путем образования из земель, находящихся в государственной или муниципальной собственности. Границы земельного участка сформированы по красным линиям. Образование земельного участка возможно после снятия с учета земельного участка с кадастровым номером 59:01:0000000:80361 (временный);

№ 98 под улично-дорожную сеть (12.0.1) путем образования из земель, находящихся в государственной или муниципальной собственности. Границы земельного участка сформированы по красным линиям;

№ 99 под улично-дорожную сеть (12.0.1) путем образования из земель, находящихся в государственной или муниципальной собственности. Границы земельного участка сформированы по красным линиям;

№ 100 под улично-дорожную сеть (12.0.1) путем образования из земель, находящихся в государственной или муниципальной собственности. Границы земельного участка сформированы по красным линиям. Образование земельного участка возможно после образования земельного участка № 194;

№ 101 под улично-дорожную сеть (12.0.1) путем образования из земель, находящихся в государственной или

муниципальной собственности. Границы земельного участка сформированы по красным линиям. Образование земельного участка возможно после образования земельных участков № 194, 196, 198;

№ 102 под улично-дорожную сеть (12.0.1) путем образования из земель, находящихся в государственной или муниципальной собственности. Границы земельного участка сформированы по красным линиям;

№ 103 под улично-дорожную сеть (12.0.1) путем образования из земель, находящихся в государственной или муниципальной собственности. Границы земельного участка сформированы по красным линиям. Образование земельного участка возможно после снятия с учета земельного участка с кадастровым номером 59:01:2912574:3 (ранее учтенный);

№ 104 под улично-дорожную сеть (12.0.1) путем образования из земель, находящихся в государственной или муниципальной собственности. Границы земельного участка сформированы по красным линиям;

№ 105 под улично-дорожную сеть (12.0.1) путем образования из земель, находящихся в государственной или муниципальной собственности. Границы земельного участка сформированы по красным линиям;

№ 106 под улично-дорожную сеть (12.0.1) путем образования из земель, находящихся в государственной или муниципальной собственности. Границы земельного участка сформированы по красным линиям;

№ 107 под улично-дорожную сеть (12.0.1) путем образования из земель, находящихся в государственной или муниципальной собственности. Границы земельного участка сформированы по красным линиям;

№ 108 под улично-дорожную сеть (12.0.1) путем образования из земель, находящихся в государственной или муниципальной собственности. Границы земельного участка сформированы по красным линиям;

№ 109 под улично-дорожную сеть (12.0.1) путем образования из земель, находящихся в государственной или муниципальной собственности. Границы земельного участка сформированы по красным линиям. Образование земельного участка возможно после снятия с учета земельных участков с кадастровыми номерами 59:01:2912568:1 (ранее учтенный) и 59:01:2912568:3 (ранее учтенный);

№ 110 под улично-дорожную сеть (12.0.1) путем образования из земель, находящихся в государственной или муниципальной собственности. Границы земельного участка сформированы по красным линиям. Образование земельного участка возможно после снятия с учета земельного участка с кадастровым номером 59:01:0000000:82048 (временный);

№ 111 под улично-дорожную сеть (12.0.1) путем образования из земель, находящихся в государственной или муниципальной собственности. Границы земельного участка сформированы по красным линиям;

№ 112 под улично-дорожную сеть (12.0.1) путем образования из земель, находящихся в государственной или муниципальной собственности. Границы земельного участка сформированы по красным линиям. Образование земельного участка возможно после снятия с учета земельного участка с кадастровым номером 59:01:0000000:82048 (временный);

№ 113 под улично-дорожную сеть (12.0.1) путем образования из земель, находящихся в государственной или муниципальной собственности. Границы земельного участка сформированы по красным линиям;

№ 114 под улично-дорожную сеть (12.0.1) путем образования из земель, находящихся в государственной или муниципальной собственности. Границы земельного участка сформированы по красным линиям;

№ 115 под улично-дорожную сеть (12.0.1) путем образования из земель, находящихся в государственной или муниципальной собственности. Границы земельного участка сформированы по красным линиям. Образование земельного участка возможно после снятия с учета земельного участка с кадастровым номером 59:01:0000000:82048 (временный);

№ 116 под улично-дорожную сеть (12.0.1) путем образования из земель, находящихся в государственной или муниципальной собственности. Границы земельного участка сформированы по красным линиям. Образование земельного участка возможно после образования земельного участка № 194;

№ 117 под улично-дорожную сеть (12.0.1) путем образования из земель, находящихся в государственной или муниципальной собственности. Границы земельного участка сформированы по красным линиям. Образование земельного участка возможно после образования земельного участка № 194;

№ 118 под улично-дорожную сеть (12.0.1) путем образования из земель, находящихся в государственной или муниципальной собственности. Границы земельного участка сформированы по красным линиям;

№ 119 под улично-дорожную сеть (12.0.1) путем образования из земель, находящихся в государственной или муниципальной собственности. Границы земельного участка сформированы по красным линиям. Образование земельного участка возможно после снятия с учета земельных участков с кадастровыми номерами 59:01:2910332:35 (временный) и 59:01:2912574:3 (ранее учтенный);

№ 120 под улично-дорожную сеть (12.0.1) путем образования из земель, находящихся в государственной или муниципальной собственности. Границы земельного участка сформированы по красным линиям. Образование земельного участка возможно после снятия с учета земельного участка с кадастровым номером 59:01:2910332:35 (временный);

№ 121 под улично-дорожную сеть (12.0.1) путем образования из земель, находящихся в государственной или муниципальной собственности. Границы земельного участка сформированы по красным линиям;

№ 122 под улично-дорожную сеть (12.0.1) путем образования из земель, находящихся в государственной или муниципальной собственности. Границы земельного участка сформированы по красным линиям;

№ 123 под среднеэтажную жилую застройку (2.5) путем образования из земель, находящихся в государственной или муниципальной собственности.

Общая площадь жилых помещений в многоквартирном доме по ул. Репина, д. 75 составляет 2632,00 кв. м; год

постройки дома – 1985; этажность дома – 5. $S_{норм.к}$ = 2632,00 х 1,36 = 3579,52 кв. м.

Процент обеспеченности земельным участком под многоквартирным домом составляет 80 %;

№ 124 под среднеэтажную жилую застройку (2.5) путем образования из земель, находящихся в государственной или муниципальной собственности.

Общая площадь жилых помещений в многоквартирном доме по ул. Репина, д. 73 составляет 3937,50 кв. м; год постройки дома – 1985; этажность дома – 5. $S_{норм.к}$ = = 3937,50 х 1,36 = 5355,00 кв. м.

Процент обеспеченности земельным участком под многоквартирным домом составляет 82 %;

№ 125 под среднеэтажную жилую застройку (2.5) путем образования из земель, находящихся в государственной или муниципальной собственности.

Общая площадь жилых помещений в многоквартирном доме по ул. Карбышева, д. 84 составляет 7495,90 кв. м; год постройки дома – 1983; этажность дома – 9. $S_{норм.к}$ = 7495,90 х 0,98 = 7345,98 кв. м.

Процент обеспеченности земельным участком под многоквартирным домом составляет 82 %;

№ 126 под благоустройство территории (12.0.2) путем образования из земель, находящихся в государственной или муниципальной собственности;

№ 127 под зеленые насаждения путем образования из земель, находящихся в государственной или муниципальной собственности;

№ 128 под среднеэтажную жилую застройку (2.5) путем образования из земель, находящихся в государственной или муниципальной собственности.

Общая площадь жилых помещений в многоквартирном доме по ул. Карбышева, д. 80/2 составляет 2607,40 кв. м; год постройки дома – 1983; этажность дома – 9. $S_{норм.к}$ = 2607,40 х 1,36 = 2608,76 кв. м.

Процент обеспеченности земельным участком под многоквартирным домом составляет 132 %;

№ 129 под среднеэтажную жилую застройку (2.5) путем образования из земель, находящихся в государственной или муниципальной собственности.

Общая площадь жилых помещений в многоквартирном доме по ул. Карбышева, д. 82/2 составляет 3827,60 кв. м; год постройки дома – 1983; этажность дома – 9. $S_{норм.к}$ = 3827,60 х 0,98 = 3751,05 кв. м.

Процент обеспеченности земельным участком под многоквартирным домом составляет 109 %;

№ 130 под среднеэтажную жилую застройку (2.5) путем образования из земель, находящихся в государственной или муниципальной собственности.

Общая площадь жилых помещений в многоквартирном доме по ул. Карбышева, д. 86 составляет 6543,10 кв. м; год постройки дома – 1987; этажность дома – 9. $S_{норм.к}$ = 6543,10 х 0,98 = 6412,24 кв. м.

Процент обеспеченности земельным участком под многоквартирным домом составляет 56 %;

№ 131 для индивидуального жилищного строительства (2.1) для предоставления на торгах (конкурсах, аукционах) путем образования из земель, находящихся в государственной или муниципальной собственности;

№ 132 под дошкольное, начальное и среднее общее образование (3.5.1) путем образования из земель, находящихся в государственной или муниципальной собственности;

№ 133 под проход (проезд) путем образования из земель, находящихся в государственной или муниципальной собственности. Границы земельного участка сформированы по фактическим проходам (проездам);

№ 134 под среднеэтажную жилую застройку (2.5) для предоставления на торгах (конкурсах, аукционах) путем образования из земель, находящихся в государственной или муниципальной собственности;

№ 135 под среднеэтажную жилую застройку (2.5) для предоставления на торгах (конкурсах, аукционах) путем перераспределения земельного участка с кадастровым номером 59:01:2912598:666 и земель, находящихся в государственной или муниципальной собственности;

№ 136 под среднеэтажную жилую застройку (2.5) для предоставления на торгах (конкурсах, аукционах) путем перераспределения земельного участка с кадастровым номером 59:01:2912598:666 и земель, находящихся в государственной или муниципальной собственности;

№ 137 под проход (проезд) путем образования из земель, находящихся в государственной или муниципальной собственности. Границы земельного участка сформированы по фактическому проходу;

№ 138 для объектов общественно-делового значения путем перераспределения земельного участка с кадастровым номером 59:01:2912599:338 и земель, находящихся в государственной или муниципальной собственности. Разрешенное использование образуемого земельного участка соответствует разрешенному использованию земельного участка, из которого при перераспределении образуется земельный участок, в соответствии с пунктом 3 статьи 11.2 Земельного кодекса Российской Федерации;

№ 139 под благоустройство территории (12.0.2) путем перераспределения земельного участка с кадастровым номером 59:01:0000000:294 и земель, находящихся в государственной или муниципальной собственности;

№ 140 под благоустройство территории (12.0.2) путем образования из земель, находящихся в государственной или муниципальной собственности. Образование земельного участка возможно после снятия с учета земельного участка с кадастровым номером 59:01:2910162:861 (временный);

№ 141 под многоэтажную жилую застройку (высотную застройку) (2.6) для предоставления на торгах (конкурсах, аукционах) путем образования из земель, находящихся в государственной или муниципальной собственности;

№ 142 под площадки для занятий спортом (5.1.3.) для совместного использования жителями путем образования из земель, находящихся в государственной или муниципальной собственности;

№ 143 под площадки для занятий спортом (5.1.3.) для совместного использования жителями путем образования из земель, находящихся в государственной или муниципальной собственности;

№ 144 под площадки для занятий спортом (5.1.3.) для совместного использования жителями путем образования из земель, находящихся в государственной или муниципальной собственности;

№ 145 для индивидуального жилищного строительства (2.1) для предоставления на торгах (конкурсах, аукционах) путем образования из земель, находящихся в государственной или муниципальной собственности;

№ 146 под спорт (5.1) для совместного использования жителями путем образования из земель, находящихся в государственной или муниципальной собственности;

№ 147 под коммунальное обслуживание (3.1) путем образования из земель, находящихся в государственной или муниципальной собственности;

№ 148 под благоустройство территории (12.0.2) путем перераспределения земельного участка с кадастровым номером 59:01:2910162:28 и земель, находящихся в государственной или муниципальной собственности;

№ 149 под дошкольное, начальное и среднее общее образование (3.5.1) путем образования из земель, находящихся в государственной или муниципальной собственности;

№ 150 для объектов общественно-делового значения путем перераспределения земельного участка с кадастровым номером 59:01:2912599:338 и земель, находящихся в государственной или муниципальной собственности. Разрешенное использование образуемого земельного участка соответствует разрешенному использованию земельного участка, из которого при перераспределении образуется земельный участок, в соответствии с пунктом 3 статьи 11.2 Земельного кодекса Российской Федерации;

№ 151 под зеленые насаждения путем образования из земель, находящихся в государственной или муниципальной собственности;

№ 152 под зеленые насаждения путем образования из земель, находящихся в государственной или муниципальной собственности;

№ 153 под благоустройство территории (12.0.2) путем образования из земель, находящихся в государственной или муниципальной собственности;

№ 154 под проход (проезд) путем образования из земель, находящихся в государственной или муниципальной собственности;

№ 155 под благоустройство территории (12.0.2) путем образования из земель, находящихся в государственной или муниципальной собственности;

№ 156 под проход (проезд) путем образования из земель, находящихся в государственной или муниципальной собственности. Границы земельного участка сформированы по фактическому проходу;

№ 157 под магазины (4.4) путем образования из земель, находящихся в государственной или муниципальной собственности;

№ 158 под проход (проезд) путем образования из земель, находящихся в государственной или муниципальной собственности. Границы земельного участка сформированы по фактическому проходу;

№ 159 под проход (проезд) путем образования из земель, находящихся в государственной или муниципальной собственности. Границы земельного участка сформированы по фактическому проходу;

№ 160 под многоэтажную жилую застройку (высотную застройку) (2.6) путем перераспределения земельного участка с кадастровым номером 59:01:2912598:666 и земель, находящихся в государственной или муниципальной собственности. Сведения о характеристика многоквартирного дома отсутствуют;

№ 161 под зеленые насаждения путем образования из земель, находящихся в государственной или муниципальной собственности;

№ 162 под благоустройство территории (12.0.2) путем образования из земель, находящихся в государственной или муниципальной собственности;

№ 163 под проход (проезд) путем образования из земель, находящихся в государственной или муниципальной собственности. Границы земельного участка сформированы по фактическому проходу;

№ 164 под среднеэтажную жилую застройку (2.5) для предоставления на торгах (конкурсах, аукционах) путем образования из земель, находящихся в государственной или муниципальной собственности;

№ 165 под среднеэтажную жилую застройку (2.5) путем перераспределения земельного участка с кадастровым номером 59:01:2912598:5 и земель, находящихся в государственной или муниципальной собственности. Границы земельного участка приведены в соответствие с красными линиями;

№ 166 под среднеэтажную жилую застройку (2.5) путем перераспределения земельного участка с кадастровым номером 59:01:2912598:6 и земель, находящихся в государственной или муниципальной собственности. Границы земельного участка приведены в соответствие с красными линиями;

№ 167 под среднеэтажную жилую застройку (2.5) путем перераспределения земельного участка с кадастровым номером 59:01:2912598:3 и земель, находящихся в государственной или муниципальной собственности. Границы земельного участка приведены в соответствие с красными линиями;

№ 168 под среднеэтажную жилую застройку (2.5) путем образования из земель, находящихся в государственной или муниципальной собственности.

Общая площадь жилых помещений в многоквартирном доме по ул. Гайвинская, д. 60а составляет 1650,00 кв. м; год постройки дома – 1964; этажность дома – 5. $S_{норм.к}$ = 1650,00 х 1,34 = 2211 кв. м.

Процент обеспеченности земельным участком под многоквартирным домом составляет 99 %;

№ 169 под благоустройство территории (12.0.2) путем образования из земель, находящихся в государственной или муниципальной собственности. Образование земельного участка возможно после образования земельного участка № 167 и снятия с учета земельного участка с кадастровым номером 59:01:2912598:595 (временный);

№ 170 под зеленые насаждения путем образования из земель, находящихся в государственной или муниципальной собственности;

№ 171 под проход (проезд) путем образования из земель, находящихся в государственной или муниципальной собственности. Границы земельного участка сформированы по фактическому проходу;

№ 172 под среднеэтажную жилую застройку (2.5) путем образования из земель, находящихся в государственной или муниципальной собственности. Образование земельного участка возможно после снятия с учета земельного участка с кадастровым номером 59:01:2912598:7 (ранее учтенный). Границы земельного участка сформированы с учетом минимального размера земельного участка под многоквартирным домом, так как на момент проектирования дом признан аварийным;

№ 173 под среднеэтажную жилую застройку (2.5) путем образования из земель, находящихся в государственной или муниципальной собственности. Образование земельного участка возможно после снятия с учета земельного участка с кадастровым номером 59:01:2912598:7 (ранее учтенный). Границы земельного участка сформированы с учетом минимального размера земельного участка под многоквартирным домом, так как на момент проектирования дом признан аварийным;

№ 174 под благоустройство территории (12.0.2) путем образования из земель, находящихся в государственной или муниципальной собственности. Образование земельного участка возможно после снятия с учета земельного участка с кадастровым номером 59:01:2912598:7 (ранее учтенный);

№ 175 под среднеэтажную жилую застройку (2.5) путем образования из земель, находящихся в государственной или муниципальной собственности. Образование земельного участка возможно после снятия с учета земельного участка с кадастровым номером 59:01:2912598:7 (ранее учтенный). Границы земельного участка сформированы с учетом минимального размера земельного участка под многоквартирным домом, так как на момент проектирования дом признан аварийным;

№ 176 под среднеэтажную жилую застройку (2.5) путем образования из земель, находящихся в государственной или муниципальной собственности. Образование земельного участка возможно после снятия с учета земельного участка с кадастровым номером 59:01:2912598:7 (ранее учтенный). Границы земельного участка сформированы с учетом минимального размера земельного участка под многоквартирным домом, так как на момент проектирования дом признан аварийным;

№ 177 под среднеэтажную жилую застройку (2.5) путем образования из земель, находящихся в государственной или муниципальной собственности.

Общая площадь жилых помещений в многоквартирном доме по ул. Писарева, д. 34 составляет 4411,10 кв. м; год постройки дома – 1969; этажность дома – 5. $S_{норм.к}$ = 4411,10 х 1,34 = 6704,87 кв. м.

Процент обеспеченности земельным участком под многоквартирным домом составляет 76 %;

№ 178 под среднеэтажную жилую застройку (2.5) путем перераспределения земельного участка с кадастровым номером 59:01:2912565:4 и земель, находящихся в государственной или муниципальной собственности. Границы земельного участка приведены в соответствие с существующим благоустройством;

№ 179 под многоэтажную жилую застройку (высотная застройка) (2.6) путем образования из земель, находящихся в государственной или муниципальной собственности. Образование земельного участка возможно после образования земельного участка № 179.

Общая площадь жилых помещений в многоквартирном доме по ул. Звенигородская, д. 2 составляет 3133,60 кв. м; год постройки дома – 1996; этажность дома – 10. $S_{норм.к}$ = 3133,60 х 0,92 = 2882,91 кв. м.

Процент обеспеченности земельным участком под многоквартирным домом составляет 129 %;

№ 180 под среднеэтажную жилую застройку (2.5) путем перераспределения земельного участка с кадастровым номером 59:01:2912565:2 и земель, находящихся в государственной или муниципальной собственности. Границы земельного участка приведены в соответствие с существующим благоустройством;

Общая площадь жилых помещений в многоквартирном доме по ул. Репина, д. 27 составляет 4865,00 кв. м; год постройки дома – 1968; этажность дома – 5. $S_{норм.к}$ = 4865,00 х 1,52 = 7394,80 кв. м.

Процент обеспеченности земельным участком под многоквартирным домом составляет 74 %;

№ 181 под среднеэтажную жилую застройку (2.5) путем перераспределения земельного участка с кадастровым номером 59:01:2912565:1 и земель, находящихся в государственной или муниципальной собственности. Границы земельного участка приведены в соответствие с красными линиями;

№ 182 под среднеэтажную жилую застройку (2.5) путем образования из земель, находящихся в государственной

или муниципальной собственности.

Общая площадь жилых помещений в многоквартирном доме по ул. Писарева, д. 30 составляет 2635,70 кв. м; год постройки дома – 1967; этажность дома – 5. $S_{норм.к}$ = 2635,70 х 1,52 = 4006,26 кв. м.

Процент обеспеченности земельным участком под многоквартирным домом составляет 98 %;

№ 183 под среднеэтажную жилую застройку (2.5) путем образования из земель, находящихся в государственной или муниципальной собственности.

Общая площадь жилых помещений в многоквартирном доме по ул. Писарева, д. 28 составляет 3201,70 кв. м; год постройки дома – 1968; этажность дома – 5. $S_{норм.к}$ = 3201,70 х 1,52 = 4866,58 кв. м.

Процент обеспеченности земельным участком под многоквартирным домом составляет 66 %;

№ 184 под спорт (5.1) для совместного использования жителями путем образования из земель, находящихся в государственной или муниципальной собственности;

№ 185 под среднеэтажную жилую застройку (2.5) путем образования из земель, находящихся в государственной или муниципальной собственности.

Общая площадь жилых помещений в многоквартирном доме по ул. Карбышева, д. 50 составляет 1561,30 кв. м; год постройки дома – 1964; этажность дома – 5. $S_{норм.к}$ = 1561,30 х 1,34 = 2092,14 кв. м.

Процент обеспеченности земельным участком под многоквартирным домом составляет 64 %;

№ 186 под среднеэтажную жилую застройку (2.5) путем образования из земель, находящихся в государственной или муниципальной собственности.

Общая площадь жилых помещений в многоквартирном доме по ул. Карбышева, д. 48 составляет 2576,20 кв. м; год постройки дома – 1966; этажность дома – 5. $S_{норм.к}$ = 2576,20 х 1,34 = 3452,11 кв. м.

Процент обеспеченности земельным участком под многоквартирным домом составляет 79 %;

№ 187 под проход (проезд) путем образования из земель, находящихся в государственной или муниципальной собственности. Границы земельного участка сформированы по фактическому проходу;

№ 188 под среднеэтажную жилую застройку (2.5) путем образования из земель, находящихся в государственной или муниципальной собственности.

Общая площадь жилых помещений в многоквартирном доме по ул. Карбышева, д. 42 составляет 3219,90 кв. м; год постройки дома – 1967; этажность дома – 5. $S_{норм.к}$ = 3219,90 х 1,52 = 4894,25 кв. м.

Процент обеспеченности земельным участком под многоквартирным домом составляет 99 %;

№ 189 под проход (проезд) путем образования из земель, находящихся в государственной или муниципальной собственности. Границы земельного участка сформированы по фактическому проходу;

№ 190 многоэтажную жилую застройку (высотную застройку) (2.5) путем образования из земель, находящихся в государственной или муниципальной собственности.

Общая площадь жилых помещений в многоквартирном доме по ул. Карбышева, д. 40 составляет 7138,90 кв. м; год постройки дома – 1992; этажность дома – 10. $S_{норм.к}$ = 7138,90 х 0,98 = 6996,12 кв. м.

Процент обеспеченности земельным участком под многоквартирным домом составляет 87 %;

№ 191 многоэтажную жилую застройку (высотную застройку) (2.5) путем образования из земель, находящихся в государственной или муниципальной собственности Сведения о характеристика многоквартирного дома отсутствуют.

№ 192 под проход (проезд) путем образования из земель, находящихся в государственной или муниципальной собственности. Границы земельного участка сформированы по фактическому проходу;

№ 193 под малоэтажную многоквартирную жилую застройку (2.1.1) путем образования из земель, находящихся в государственной или муниципальной собственности. Границы земельного участка сформированы в границах существующего отвода;

№ 194 под среднеэтажную жилую застройку (2.5) путем перераспределения земельного участка с кадастровым номером 59:01:2912572:1 и земель, находящихся в государственной или муниципальной собственности. Границы земельного участка приведены в соответствие с красными линиями;

№ 195 под площадки для занятий спортом (5.1.3.) путем образования из земель, находящихся в государственной или муниципальной собственности. Образование земельного участка возможно после образования земельного участка № 194 на чертеже межевания;

№ 196 под среднеэтажную жилую застройку (2.5) путем перераспределения земельного участка с кадастровым номером 59:01:2912573:1 и земель, находящихся в государственной или муниципальной собственности. Границы земельного участка приведены в соответствие с красными линиями и существующим земельным участком с кадастровым номером 59:01:2912573:9. Образование земельного участка возможно после образования земельного участка № 197 на чертеже межевания;

№ 197 под среднеэтажную жилую застройку (2.5) путем перераспределения земельного участка с кадастровым номером 59:01:2912572:2 и земель, находящихся в государственной или муниципальной собственности. Границы земельного участка приведены в соответствие с красными линиями и существующим земельным участком с кадастровым номером 59:01:2912573:9;

№ 198 под среднеэтажную жилую застройку (2.5) путем образования из земель, находящихся в государственной или муниципальной собственности. Образование земельного участка возможно после снятия с учета земельного участ-

ка с кадастровым номером 59:01:2912573:5 (ранее учтенный).

Общая площадь жилых помещений в многоквартирном доме по ул. Репина, д. 10 составляет 864,77 кв. м; год постройки дома – 1954; этажность дома – 2. $S_{норм.к}$ = 864,77 х 2,84 = 2455,95 кв. м.

Процент обеспеченности земельным участком под многоквартирным домом составляет 97 %;

№ 199 под среднеэтажную жилую застройку (2.5) путем образования из земель, находящихся в государственной или муниципальной собственности. Образование земельного участка возможно после снятия с учета земельного участка с кадастровым номером 59:01:2912573:5 (ранее учтенный). Границы земельного участка сформированы с учетом минимального размера земельного участка под многоквартирным домом, так как на момент проектирования дом признан аварийным;

№ 200 под среднеэтажную жилую застройку (2.5) путем образования из земель, находящихся в государственной или муниципальной собственности. Образование земельного участка возможно после снятия с учета земельного участка с кадастровым номером 59:01:2912574:3 (ранее учтенный).

Общая площадь жилых помещений в многоквартирном доме по пер. Дубровский 1-й, д. 6 составляет 1627,00 кв. м; год постройки дома – 1964; этажность дома – 5. $S_{норм.к}$ = 1627,00 х 1,34 = 2180,18 кв. м.

Процент обеспеченности земельным участком под многоквартирным домом составляет 58 %;

№ 201 под среднеэтажную жилую застройку (2.5) путем образования из земель, находящихся в государственной или муниципальной собственности. Образование земельного участка возможно после снятия с учета земельного участка с кадастровым номером 59:01:2912574:3 (ранее учтенный).

Общая площадь жилых помещений в многоквартирном доме по пер. Дубровский 1-й, д. 8 составляет 1623,80 кв. м; год постройки дома – 1964; этажность дома – 5. $S_{норм.к}$ = 1623,80 х 1,34 = 2175,89 кв. м.

Процент обеспеченности земельным участком под многоквартирным домом составляет 93 %;

№ 202 под среднеэтажную жилую застройку (2.5) путем образования из земель, находящихся в государственной или муниципальной собственности. Образование земельного участка возможно после снятия с учета земельного участка с кадастровым номером 59:01:2912574:3 (ранее учтенный).

Общая площадь жилых помещений в многоквартирном доме по пер. Дубровский 1-й, д. 10 составляет 1615,50 кв. м; год постройки дома – 1962; этажность дома – 5. $S_{норм.к}$ = 1615,50 х 1,34 = 2164,77 кв. м.

Процент обеспеченности земельным участком под многоквартирным домом составляет 92 %;

№ 203 под среднеэтажную жилую застройку (2.5) путем образования из земель, находящихся в государственной или муниципальной собственности. Образование земельного участка возможно после снятия с учета земельного участка с кадастровым номером 59:01:2912574:3 (ранее учтенный).

Общая площадь жилых помещений в многоквартирном доме по пер. Дубровский 1-й, д. 12 составляет 1622,00 кв. м; год постройки дома – 1962; этажность дома – 5. Sнорм.к = 1622,00*1,34 = 2173,48 кв. м.

Процент обеспеченности земельным участком под многоквартирным домом составляет 80 %;

№ 204 под среднеэтажную жилую застройку (2.5) путем образования из земель, находящихся в государственной или муниципальной собственности. Образование земельного участка возможно после снятия с учета земельного участка с кадастровым номером 59:01:2912574:3 (ранее учтенный).

Общая площадь жилых помещений в многоквартирном доме по ул. Карбышева, д. 4 составляет 2585,70 кв. м; год постройки дома – 1963; этажность дома – 5. Sнорм.к = 2585,70*1,34 = 3464,84 кв. м.

Процент обеспеченности земельным участком под многоквартирным домом составляет 57 %;

№ 205 под среднеэтажную жилую застройку (2.5) путем образования из земель, находящихся в государственной или муниципальной собственности. Образование земельного участка возможно после снятия с учета земельного участка с кадастровым номером 59:01:2912574:3 (ранее учтенный).

Общая площадь жилых помещений в многоквартирном доме по ул. Репина, д. 2а составляет 3155,90 кв. м; год постройки дома – 1963; этажность дома – 5. $S_{норм.к}$ = 3155,90 х 1,34 = 4228,91 кв. м.

Процент обеспеченности земельным участком под многоквартирным домом составляет 56 %;

№ 206 под площадки для занятий спортом (5.1.3.) для совместного использования жителями путем образования из земель, находящихся в государственной или муниципальной собственности;

№ 207 под среднеэтажную жилую застройку (2.5) путем образования из земель, находящихся в государственной или муниципальной собственности. Образование земельного участка возможно после снятия с учета земельного участка с кадастровым номером 59:01:2912574:3 (ранее учтенный).

Общая площадь жилых помещений в многоквартирном доме по пер. Дубровский 1-й, д. 4 составляет 2249,70 кв. м; год постройки дома – 1986; этажность дома – 5. $S_{норм.к}$ = 2249,70 х 1,36 = 3059,59 кв. м.

Процент обеспеченности земельным участком под многоквартирным домом составляет 94 %;

№ 208 под зеленые насаждения путем образования из земель, находящихся в государственной или муниципальной собственности;

№ 209 под зеленые насаждения путем образования из земель, находящихся в государственной или муниципальной собственности;

№ 210 под зеленые насаждения путем образования из земель, находящихся в государственной или муниципальной собственности;

№ 211 под среднеэтажную жилую застройку (2.5) путем перераспределения земельного участка с кадастровым номером 59:01:2912567:1 и земель, находящихся в государственной или муниципальной собственности. Границы земельного участка приведены в соответствие с красными линиями;

№ 212 под площадки для занятий спортом (5.1.3.) для совместного использования жителями путем образования из земель, находящихся в государственной или муниципальной собственности;

№ 213 под среднеэтажную жилую застройку (2.5) путем образования из земель, находящихся в государственной или муниципальной собственности. Образование земельного участка возможно после снятия с учета земельного участка с кадастровым номером 59:01:2912566:7 (ранее учтенный). Границы земельного участка приведены в соответствие с красными линиями и границами смежных земельных участков с кадастровыми номерами 59:01:2912566:14 и 59:01:2912566:15;

№ 214 под среднеэтажную жилую застройку (2.5) путем перераспределения земельного участка с кадастровым номером 59:01:2912566:2 и земель, находящихся в государственной или муниципальной собственности. Границы земельного участка приведены в соответствие с красными линиями;

№ 215 под среднеэтажную жилую застройку (2.5) путем перераспределения земельного участка с кадастровым номером 59:01:2912566:5 и земель, находящихся в государственной или муниципальной собственности. Границы земельного участка приведены в соответствие с красными линиями и существующим земельным участком с кадастровым номером 59:01:2912566:11;

№ 216 под среднеэтажную жилую застройку (2.5) путем образования из земель, находящихся в государственной или муниципальной собственности. Образование земельного участка возможно после снятия с учета земельного участка с кадастровым номером 59:01:2912566:6 (ранее учтенный). Границы земельного участка приведены в соответствие с красными линиями и границами смежных земельных участков с кадастровыми номерами 59:01:2912566:12 и 59:01:2912566:11;

№ 217 под коммунальное обслуживание (3.1) путем перераспределения земельного участка с кадастровым номером 59:01:2912561:365 и земель, находящихся в государственной или муниципальной собственности;

№ 218 под зеленые насаждения путем образования из земель, находящихся в государственной или муниципальной собственности;

№ 219 под среднеэтажную жилую застройку (2.5) для предоставления на торгах (конкурсах, аукционах) путем образования из земель, находящихся в государственной или муниципальной собственности;

№ 220 под зеленые насаждения путем образования из земель, находящихся в государственной или муниципальной собственности;

№ 221 под проход (проезд) путем образования из земель, находящихся в государственной или муниципальной собственности. Границы земельного участка сформированы по фактическому проходу;

№ 222 под проход (проезд) путем образования из земель, находящихся в государственной или муниципальной собственности. Границы земельного участка сформированы по фактическому проходу;

№ 223 под проход (проезд) путем образования из земель, находящихся в государственной или муниципальной собственности. Границы земельного участка сформированы по фактическому проходу;

№ 224 под улично-дорожную сеть (12.0.1) путем образования из земель, находящихся в государственной или муниципальной собственности. Границы земельного участка сформированы по красным линиям;

№ 225 под проход (проезд) путем образования из земель, находящихся в государственной или муниципальной собственности. Границы земельного участка сформированы по фактическому проходу;

№ 226 под религиозное использование (3.7) путем перераспределения земельного участка с кадастровым номером 59:01:2912599:12 и земель, находящихся в государственной или муниципальной собственности. Границы земельного участка приведены в соответствие с красными линиями;

№ 227 под дошкольное, начальное и среднее общее образование (3.5.1) путем перераспределения земельного участка с кадастровым номером 59:01:2912599:311 и земель, находящихся в государственной или муниципальной собственности. Образование земельного участка возможно после снятия с учета земельного участка с кадастровым номером 59:01:2912599:310 (ранее учтенный);

№ 228 под бытовое обслуживание (3.3) для предоставления на торгах (конкурсах, аукционах) путем образования из земель, находящихся в государственной или муниципальной собственности;

№ 229 под общественное питание (4.6) для предоставления на торгах (конкурсах, аукционах) путем образования из земель, находящихся в государственной или муниципальной собственности;

№ 230 под бытовое обслуживание (3.3) путем образования из земель, находящихся в государственной или муниципальной собственности.

Повышенный процент обеспеченности земельным участком под многоквартирным домом объясняется следующими факторами:

наличием в многоквартирном доме нежилых помещений, которым необходима дополнительная потребность в земельном участке;

наличием благоустроенных детских площадок;

границами фактического использования земельным участком.

Пониженный процент обеспеченности земельным участком под многоквартирным домом объясняется следующими факторами:

в элементе планировочной структуры (внутри квартала) сформирован отдельный земельный участок под спорт для совместного использования жителями;

границами фактического использования земельным участком.

Расчет нормативного размера земельного участка в кондоминиумах произведен в соответствии с приказом Минземстроя Российской Федерации от 26 августа 1998 г. № 59 «Об утверждении Методических указаний по расчету нормативных размеров земельных участков в кондоминиумах»:

$$S_{норм.к} = S_к \text{ x } У_{з.д.}, \text{ где}$$

$S_{норм.к}$ – нормативный размер земельного участка в кондоминиуме, кв. м;

$S_к$ – общая площадь жилых помещений в кондоминиуме, кв. м;

$У_{з.д}$ – удельный показатель земельной доли для зданий разной этажности.

Характеристики по общей площади жилых помещений в многоквартирном доме, году постройки дома, этажности дома получены с сайта реформы ЖКХ (https://www.reformagkh.ru/).

В связи с отсутствием на территории проектирования действующих публичных сервитутов, а также в связи с тем, что новые публичные сервитуты настоящим проектом не устанавливаются, их перечень не прилагается.

2.2. Перечень и сведения о площади образуемых земельных участков, которые будут отнесены к территориям общего пользования или имуществу общего пользования, в том числе в отношении которых предполагаются резервирование и (или) изъятие для государственных или муниципальных нужд

Настоящим проектом предусмотрено образование 165 земельных участков, которые будут отнесены к территориям общего пользования:

№ 1-122, 224 под улично-дорожную сеть (12.0.1),

№ 126, 139, 140, 148, 153, 155, 162, 169, 174 под благоустройство территории (12.0.2),

№ 127, 151, 152, 161, 170, 208-210, 218, 220 под зеленые насаждения,

№ 142, 143, 144, 195, 206, 212 под площадки для занятий спортом (5.1.3.),

№ 146, 184 под спорт (5.1),

№ 133, 137, 154, 156, 158, 159, 163, 171, 187, 189, 192, 221-223, 225 под проход (проезд).

Отсутствуют образуемые земельные участки в отношении которых предполагаются резервирование и (или) изъятие для государственных или муниципальных нужд.

Приложения см. на стр. 335

Экспликация образуемых и изменяемых земельных участков

№ земельного участка	Площадь образуемых и изменяемых земельных участков, и их частей	Адрес земельного участка (при наличии)	Площадь земельного участка по проекту	Вид разрешенного использования земельных участков	Примечание
1	2	3	4	5	6
1	*	Пермский край, г. Пермь, Орджоникидзевский район	23977	улично-дорожная сеть (12.0.1)	-
2	*	Пермский край, г. Пермь, Орджоникидзевский район, ул. Васнецова	12770	улично-дорожная сеть (12.0.1)	-
3	*	Пермский край, г. Пермь, Орджоникидзевский район, пересечение ул. Васнецова и ул. Кабельщиков	4175	улично-дорожная сеть (12.0.1)	-
4	*	Пермский край, г. Пермь, Орджоникидзевский район, ул. Кабельщиков	19763	улично-дорожная сеть (12.0.1)	-
5	*	Пермский край, г. Пермь, Орджоникидзевский район, ул. Луговского	13699	улично-дорожная сеть (12.0.1)	-
6	*	Пермский край, г. Пермь, Орджоникидзевский район, ул. Репина	18595	улично-дорожная сеть (12.0.1)	-
7	*	Пермский край, г. Пермь, Орджоникидзевский район, пересечение ул. Репина и ул. Кабельщиков	1996	улично-дорожная сеть (12.0.1)	-
8	*	Пермский край, г. Пермь, Орджоникидзевский район	7527	улично-дорожная сеть (12.0.1)	-
9	*	Пермский край, г. Пермь, Орджоникидзевский район	2662	улично-дорожная сеть (12.0.1)	-
10	*	Пермский край, г. Пермь, Орджоникидзевский район, ул. Карбышева	12419	улично-дорожная сеть (12.0.1)	-
11	*	Пермский край, г. Пермь, Орджоникидзевский район, ул. Кабельщиков	17140	улично-дорожная сеть (12.0.1)	-
12	*	Пермский край, г. Пермь, Орджоникидзевский район, пересечение ул. Карбышева и ул. Кабельщиков	1698	улично-дорожная сеть (12.0.1)	-

1	2	3	4	5	6
13	*	Пермский край, г. Пермь, Орджоникидзевский район, ул. Кабельщиков	1610	улично-дорожная сеть (12.0.1)	-
14	*	Пермский край, г. Пермь, Орджоникидзевский район	3332	улично-дорожная сеть (12.0.1)	-
15	*	Пермский край, г. Пермь, Орджоникидзевский район, ул. Гайвинская	3630	улично-дорожная сеть (12.0.1)	-
16	*	Пермский край, г. Пермь, Орджоникидзевский район, пересечение ул. Гайвинской и ул. Ухтинской	224	улично-дорожная сеть (12.0.1)	-
17	*	Пермский край, г. Пермь, Орджоникидзевский район, ул. Гайвинская	1005	улично-дорожная сеть (12.0.1)	-
18	*	Пермский край, г. Пермь, Орджоникидзевский район, пересечение ул. Гайвинской и ул. Воркутинской	263	улично-дорожная сеть (12.0.1)	-
19	*	Пермский край, г. Пермь, Орджоникидзевский район, ул. Гайвинская	18045	улично-дорожная сеть (12.0.1)	-
20	*	Пермский край, г. Пермь, Орджоникидзевский район, ул. Мезенская	5191	улично-дорожная сеть (12.0.1)	-
21	*	Пермский край, г. Пермь, Орджоникидзевский район, ул. Ухтинская	3062	улично-дорожная сеть (12.0.1)	-
22	*	Пермский край, г. Пермь, Орджоникидзевский район, ул. Воркутинская	2027	улично-дорожная сеть (12.0.1)	-
23	*	Пермский край, г. Пермь, Орджоникидзевский район, ул. Мелитопольская	910	улично-дорожная сеть (12.0.1)	-
24	*	Пермский край, г. Пермь, Орджоникидзевский район, пересечение ул. Ухтинской и ул. Мелитопольской	178	улично-дорожная сеть (12.0.1)	-
25	*	Пермский край, г. Пермь, Орджоникидзевский район, ул. Мелитопольская	868	улично-дорожная сеть (12.0.1)	-

1	2	3	4	5	6
26	*	Пермский край, г. Пермь, Орджоникидзевский район, пересечение ул. Воркутинской и ул. Мелитопольской	199	улично-дорожная сеть (12.0.1)	-
27	*	Пермский край, г. Пермь, Орджоникидзевский район, ул. Мелитопольская	2075	улично-дорожная сеть (12.0.1)	-
28	*	Пермский край, г. Пермь, Орджоникидзевский район, ул. Ухтинская	2466	улично-дорожная сеть (12.0.1)	-
29	*	Пермский край, г. Пермь, Орджоникидзевский район, ул. Воркутинская	2384	улично-дорожная сеть (12.0.1)	-
30	*	Пермский край, г. Пермь, Орджоникидзевский район, ул. Медногорская	2606	улично-дорожная сеть (12.0.1)	-
31	*	Пермский край, г. Пермь, Орджоникидзевский район, ул. Репина	6865	улично-дорожная сеть (12.0.1)	-
32	*	Пермский край, г. Пермь, Орджоникидзевский район, ул. Репина	2176	улично-дорожная сеть (12.0.1)	-
33	*	Пермский край, г. Пермь, Орджоникидзевский район, ул. Репина	3355	улично-дорожная сеть (12.0.1)	-
34	*	Пермский край, г. Пермь, Орджоникидзевский район, ул. Мезенская	2386	улично-дорожная сеть (12.0.1)	-
35	*	Пермский край, г. Пермь, Орджоникидзевский район, ул. Ухтинская	67	улично-дорожная сеть (12.0.1)	-
36	*	Пермский край, г. Пермь, Орджоникидзевский район, ул. Ухтинская	103	улично-дорожная сеть (12.0.1)	-
37	*	Пермский край, г. Пермь, Орджоникидзевский район, ул. Ухтинская	5	улично-дорожная сеть (12.0.1)	-
38	*	Пермский край, г. Пермь, Орджоникидзевский район, ул. Ухтинская	53	улично-дорожная сеть (12.0.1)	-

1	2	3	4	5	6
39	*	Пермский край, г. Пермь, Орджоникидзевский район, ул. Ухтинская	103	улично-дорожная сеть (12.0.1)	-
40	*	Пермский край, г. Пермь, Орджоникидзевский район, ул. Ухтинская	43	улично-дорожная сеть (12.0.1)	-
41	*	Пермский край, г. Пермь, Орджоникидзевский район, ул. Ухтинская	694	улично-дорожная сеть (12.0.1)	-
42	*	Пермский край, г. Пермь, Орджоникидзевский район, ул. Воркутинская	2503	улично-дорожная сеть (12.0.1)	-
43	*	Пермский край, г. Пермь, Орджоникидзевский район, ул. Медногорская	2504	улично-дорожная сеть (12.0.1)	-
44	*	Пермский край, г. Пермь, Орджоникидзевский район, ул. Тихвинская	865	улично-дорожная сеть (12.0.1)	-
45	*	Пермский край, г. Пермь, Орджоникидзевский район, пересечение ул. Мезенской и ул. Тихвинской	171	улично-дорожная сеть (12.0.1)	-
46	*	Пермский край, г. Пермь, Орджоникидзевский район, ул. Тихвинская	797	улично-дорожная сеть (12.0.1)	-
47	*	Пермский край, г. Пермь, Орджоникидзевский район, пересечение ул. Тихвинской и ул. Ухтинской	165	улично-дорожная сеть (12.0.1)	-
48	*	Пермский край, г. Пермь, Орджоникидзевский район, ул. Тихвинская	875	улично-дорожная сеть (12.0.1)	-
49	*	Пермский край, г. Пермь, Орджоникидзевский район, пересечение ул. Тихвинской и ул. Воркутинской	203	улично-дорожная сеть (12.0.1)	-
50	*	Пермский край, г. Пермь, Орджоникидзевский район, ул. Тихвинская	874	улично-дорожная сеть (12.0.1)	-

1	2	3	4	5	6
51	*	Пермский край, г. Пермь, Орджоникидзевский район, пересечение ул. Тихвинской и ул. Медногорской	179	улично-дорожная сеть (12.0.1)	-
52	*	Пермский край, г. Пермь, Орджоникидзевский район, ул. Тихвинская	913	улично-дорожная сеть (12.0.1)	-
53	*	Пермский край, г. Пермь, Орджоникидзевский район, ул. Мезенская	3081	улично-дорожная сеть (12.0.1)	-
54	*	Пермский край, г. Пермь, Орджоникидзевский район, ул. Севанская	911	улично-дорожная сеть (12.0.1)	-
55	*	Пермский край, г. Пермь, Орджоникидзевский район, ул. Ухтинская	1711	улично-дорожная сеть (12.0.1)	-
56	*	Пермский край, г. Пермь, Орджоникидзевский район	764	улично-дорожная сеть (12.0.1)	-
57	*	Пермский край, г. Пермь, Орджоникидзевский район, ул. Воркутинская	2482	улично-дорожная сеть (12.0.1)	-
58	*	Пермский край, г. Пермь, Орджоникидзевский район, ул. Медногорская	2204	улично-дорожная сеть (12.0.1)	-
59	*	Пермский край, г. Пермь, Орджоникидзевский район, ул. Урюпинская	3374	улично-дорожная сеть (12.0.1)	-
60	*	Пермский край, г. Пермь, Орджоникидзевский район	1945	улично-дорожная сеть (12.0.1)	-
61	*	Пермский край, г. Пермь, Орджоникидзевский район, ул. Урюпинская	1587	улично-дорожная сеть (12.0.1)	-
62	*	Пермский край, г. Пермь, Орджоникидзевский район	592	улично-дорожная сеть (12.0.1)	-
63	*	Пермский край, г. Пермь, Орджоникидзевский район	2381	улично-дорожная сеть (12.0.1)	-

1	2	3	4	5	6
64	*	Пермский край, г. Пермь, Орджоникидзевский район, пересечение ул. Урюпинской и ул. Гайвинской	256	улично-дорожная сеть (12.0.1)	-
65	*	Пермский край, г. Пермь, Орджоникидзевский район	1756	улично-дорожная сеть (12.0.1)	-
66	*	Пермский край, г. Пермь, Орджоникидзевский район	3735	улично-дорожная сеть (12.0.1)	-
67	*	Пермский край, г. Пермь, Орджоникидзевский район	473	улично-дорожная сеть (12.0.1)	-
68	*	Пермский край, г. Пермь, Орджоникидзевский район, ул. Мезенская	968	улично-дорожная сеть (12.0.1)	-
69	*	Пермский край, г. Пермь, Орджоникидзевский район, ул. Белебейская	317	улично-дорожная сеть (12.0.1)	-
70	*	Пермский край, г. Пермь, Орджоникидзевский район, пересечение ул. Мезенской и ул. Белебейской	117	улично-дорожная сеть (12.0.1)	-
71	*	Пермский край, г. Пермь, Орджоникидзевский район, ул. Мезенская	1088	улично-дорожная сеть (12.0.1)	-
72	*	Пермский край, г. Пермь, Орджоникидзевский район, пересечение ул. Широкой и ул. Мезенской	414	улично-дорожная сеть (12.0.1)	-
73	*	Пермский край, г. Пермь, Орджоникидзевский район, ул. Широкая	1608	улично-дорожная сеть (12.0.1)	-
74	*	Пермский край, г. Пермь, Орджоникидзевский район, ул. Мезенская	1553	улично-дорожная сеть (12.0.1)	-
75	*	Пермский край, г. Пермь, Орджоникидзевский район, ул. Ухтинская	2054	улично-дорожная сеть (12.0.1)	-
76	*	Пермский край, г. Пермь, Орджоникидзевский район, ул. Широкая	1194	улично-дорожная сеть (12.0.1)	-
77	*	Пермский край, г. Пермь, Орджоникидзевский район, пересечение ул. Ухтинской и ул. Широкой	536	улично-дорожная сеть (12.0.1)	-

1	2	3	4	5	6
78	*	Пермский край, г. Пермь, Орджоникидзевский район, ул. Ухтинская	1583	улично-дорожная сеть (12.0.1)	-
79	*	Пермский край, г. Пермь, Орджоникидзевский район, ул. Белебейская	347	улично-дорожная сеть (12.0.1)	-
80	*	Пермский край, г. Пермь, Орджоникидзевский район, пересечение ул. Белебейской и ул. Ухтинской	146	улично-дорожная сеть (12.0.1)	-
81	*	Пермский край, г. Пермь, Орджоникидзевский район, ул. Ухтинская	2652	улично-дорожная сеть (12.0.1)	-
82	*	Пермский край, г. Пермь, Орджоникидзевский район, ул. Белебейская	622	улично-дорожная сеть (12.0.1)	-
83	*	Пермский край, г. Пермь, Орджоникидзевский район, ул. Широкая	2081	улично-дорожная сеть (12.0.1)	-
84	*	Пермский край, г. Пермь, Орджоникидзевский район, ул. Воркутинская	6786	улично-дорожная сеть (12.0.1)	-
85	*	Пермский край, г. Пермь, Орджоникидзевский район, ул. Писарева	16335	улично-дорожная сеть (12.0.1)	-
86	*	Пермский край, г. Пермь, Орджоникидзевский район, ул. Бирская	6748	улично-дорожная сеть (12.0.1)	-
87	*	Пермский край, г. Пермь, Орджоникидзевский район	1844	улично-дорожная сеть (12.0.1)	-
88	*	Пермский край, г. Пермь, Орджоникидзевский район, ул. Мелитопольская	4969	улично-дорожная сеть (12.0.1)	-
89	*	Пермский край, г. Пермь, Орджоникидзевский район, пересечение ул. Мелитопольской и ул. Писарева	831	улично-дорожная сеть (12.0.1)	-
90	*	Пермский край, г. Пермь, Орджоникидзевский район, ул. Писарева	22196	улично-дорожная сеть (12.0.1)	-

1	2	3	4	5	6
91	*	Пермский край, г. Пермь, Орджоникидзевский район, ул. Репина	8239	улично-дорожная сеть (12.0.1)	-
92	*	Пермский край, г. Пермь, Орджоникидзевский район	29	улично-дорожная сеть (12.0.1)	-
93	*	Пермский край, г. Пермь, Орджоникидзевский район, ул. Мелитопольская	2086	улично-дорожная сеть (12.0.1)	-
94	*	Пермский край, г. Пермь, Орджоникидзевский район, ул. Мелитопольская	3054	улично-дорожная сеть (12.0.1)	-
95	*	Пермский край, г. Пермь, Орджоникидзевский район	14077	улично-дорожная сеть (12.0.1)	-
95	*	Пермский край, г. Пермь, Орджоникидзевский район	14077	улично-дорожная сеть (12.0.1)	-
96	*	Пермский край, г. Пермь, Орджоникидзевский район, ул. Звенигородская	5693	улично-дорожная сеть (12.0.1)	-
97	*	Пермский край, г. Пермь, Орджоникидзевский район, ул. Карбышева	8763	улично-дорожная сеть (12.0.1)	-
98	*	Пермский край, г. Пермь, Орджоникидзевский район, ул. Любвинская	5482	улично-дорожная сеть (12.0.1)	-
99	*	Пермский край, г. Пермь, Орджоникидзевский район, ул. Любвинская	3858	улично-дорожная сеть (12.0.1)	-
100	*	Пермский край, г. Пермь, Орджоникидзевский район, Дубровский 3-йпер.	1723	улично-дорожная сеть (12.0.1)	-
101	*	Пермский край, г. Пермь, Орджоникидзевский район, Дубровский 2-й пер.	2869	улично-дорожная сеть (12.0.1)	-
102	*	Пермский край, г. Пермь, Орджоникидзевский район	347	улично-дорожная сеть (12.0.1)	-
103	*	Пермский край, г. Пермь, Орджоникидзевский район, пер. Дубровский	2207	улично-дорожная сеть (12.0.1)	-

1	2	3	4	5	6
104	*	Пермский край, г. Пермь, Орджоникидзевский район, ул. Репина	22909	улично-дорожная сеть (12.0.1)	-
105	*	Пермский край, г. Пермь, Орджоникидзевский район, ул. Графтио	2869	улично-дорожная сеть (12.0.1)	-
106	*	Пермский край, г. Пермь, Орджоникидзевский район, перекресток ул. Графтио и ул. Звенигородской	1337	улично-дорожная сеть (12.0.1)	-
107	*	Пермский край, г. Пермь, Орджоникидзевский район, ул. Звенигородская	2150	улично-дорожная сеть (12.0.1)	-
108	*	Пермский край, г. Пермь, Орджоникидзевский район, ул. Двинская	3931	улично-дорожная сеть (12.0.1)	-
109	*	Пермский край, г. Пермь, Орджоникидзевский район, ул. Карбышева	18484	улично-дорожная сеть (12.0.1)	-
110	*	Пермский край, г. Пермь, Орджоникидзевский район, ул. Графтио	5376	улично-дорожная сеть (12.0.1)	-
111	*	Пермский край, г. Пермь, Орджоникидзевский район	1358	улично-дорожная сеть (12.0.1)	-
112	*	Пермский край, г. Пермь, Орджоникидзевский район, ул. Лобвинская	1305	улично-дорожная сеть (12.0.1)	-
113	*	Пермский край, г. Пермь, Орджоникидзевский район	258	улично-дорожная сеть (12.0.1)	-
114	*	Пермский край, г. Пермь, Орджоникидзевский район	564	улично-дорожная сеть (12.0.1)	-
115	*	Пермский край, г. Пермь, Орджоникидзевский район	1421	улично-дорожная сеть (12.0.1)	-
116	*	Пермский край, г. Пермь, Орджоникидзевский район	441	улично-дорожная сеть (12.0.1)	-
117	*	Пермский край, г. Пермь, Орджоникидзевский район	1241	улично-дорожная сеть (12.0.1)	-
118	*	Пермский край, г. Пермь, Орджоникидзевский район	182	улично-дорожная сеть (12.0.1)	-

1	2	3	4	5	6
119	*	Пермский край, г. Пермь, Орджоникидзевский район	3864	улично-дорожная сеть (12.0.1)	-
120	*	Пермский край, г. Пермь, Орджоникидзевский район	3114	улично-дорожная сеть (12.0.1)	-
121	*	Пермский край, г. Пермь, Орджоникидзевский район	860	улично-дорожная сеть (12.0.1)	-
122	*	Пермский край, г. Пермь, Орджоникидзевский район	468	улично-дорожная сеть (12.0.1)	-
123	-	Пермский край, г. Пермь, Орджоникидзевский район, ул. Репина, 75	2873	среднеэтажная жилая застройка (2.5)	-
124	-	Пермский край, г. Пермь, Орджоникидзевский район, ул. Репина, 73	4396	среднеэтажная жилая застройка (2.5)	-
125	-	Пермский край, г. Пермь, Орджоникидзевский район, ул. Карбышева, 84	6043	среднеэтажная жилая застройка (2.5)	-
126	*	Пермский край, г. Пермь, Орджоникидзевский район, ул. Репина, 73б	8602	благоустройство территории (12.0.2)	-
127	*	Пермский край, г. Пермь, Орджоникидзевский район	1261	зеленые насаждения	-
128	-	Пермский край, г. Пермь, Орджоникидзевский район, ул. Карбышева, 80/2	3450	среднеэтажная жилая застройка (2.5)	-
129	-	Пермский край, г. Пермь, Орджоникидзевский район, ул. Карбышева, 82/2	4084	среднеэтажная жилая застройка (2.5)	-
130	-	Пермский край, г. Пермь, Орджоникидзевский район, ул. Карбышева, 86	3613	среднеэтажная жилая застройка (2.5)	-
131	-	Пермский край, г. Пермь, Орджоникидзевский район	720	для индивидуального жилищного строительства (2.1)	для предоставления на торгах (конкурсах, аукционах)
132	-	Пермский край, г. Пермь, Орджоникидзевский район	4040	дошкольное, начальное и среднее общее образование (3.5.1)	-
133	*	Пермский край, г. Пермь, Орджоникидзевский район	11707	проход (проезд)	-

1	2	3	4	5	6
134	-	Пермский край, г. Пермь, Орджоникидзевский район	2367	среднеэтажная жилая застройка (2.5)	для предоставления на торгах (конкурсах, аукционах)
135	-	Пермский край, г. Пермь, Орджоникидзевский район	2453	среднеэтажная жилая застройка (2.5)	для предоставления на торгах (конкурсах, аукционах)
136	-	Пермский край, г. Пермь, Орджоникидзевский район	2499	среднеэтажная жилая застройка (2.5)	для предоставления на торгах (конкурсах, аукционах)
137	*	Пермский край, г. Пермь, Орджоникидзевский район	801	проход (проезд)	-
138	-	Пермский край, г. Пермь, Орджоникидзевский район	1407	для объектов общественно-делового значения	Разрешенное использование образуемого земельного участка соответствует разрешенному использованию земельного участка, из которого при перераспределении образуется земельный участок, в соответствии с пунктом 3 статьи 11.2 Земельного кодекса Российской Федерации
139	*	Пермский край, г. Пермь, Орджоникидзевский район	40158	благоустройство территории (12.0.2)	-
140	*	Пермский край, г. Пермь, Орджоникидзевский район	5601	благоустройство территории (12.0.2)	-

1	2	3	4	5	6
141	-	Пермский край, г. Пермь, Орджоникидзевский район	1665	многоэтажная жилая застройка (высотная застройка) (2.6)	для предоставления на торгах (конкурсах, аукционах)
142	-	Пермский край, г. Пермь, Орджоникидзевский район	7670	площадки для занятий спортом (5.1.3.)	для совместного использования жителями
143	*	Пермский край, г. Пермь, Орджоникидзевский район	5108	площадки для занятий спортом (5.1.3.)	для совместного использования жителями
144	*	Пермский край, г. Пермь, Орджоникидзевский район	9165	площадки для занятий спортом (5.1.3.)	для совместного использования жителями
145	-	Пермский край, г. Пермь, Орджоникидзевский район	1144	для индивидуального жилищного строительства (2.1)	для предоставления на торгах (конкурсах, аукционах)
146	*	Пермский край, г. Пермь, Орджоникидзевский район	1596	спорт (5.1)	для совместного использования жителями
147	-	Пермский край, г. Пермь, Орджоникидзевский район	178	коммунальное обслуживание (3.1)	-
148	*	Пермский край, г. Пермь, Орджоникидзевский район	18292	благоустройство территории (12.0.2)	-
149	-	Пермский край, г. Пермь, Орджоникидзевский район	19301	дошкольное, начальное и среднее общее образование (3.5.1)	-

1	2	3	4	5	6
150	-	Пермский край, г. Пермь, Орджоникидзевский район	1361	для объектов общественно-делового значения	Разрешенное использование образуемого земельного участка соответствует разрешенному использованию земельного участка, из которого при перераспределении образуется земельный участок, в соответствии с пунктом 3 статьи 11.2 Земельного кодекса Российской Федерации
151	*	Пермский край, г. Пермь, Орджоникидзевский район	1167	зеленые насаждения	-
152	*	Пермский край, г. Пермь, Орджоникидзевский район	2259	зеленые насаждения	-
153	*	Пермский край, г. Пермь, Орджоникидзевский район	3819	благоустройство территории (12.0.2)	-
154	*	Пермский край, г. Пермь, Орджоникидзевский район	789	проход (проезд)	-
155	*	Пермский край, г. Пермь, Орджоникидзевский район	3808	благоустройство территории (12.0.2)	-
156	*	Пермский край, г. Пермь, Орджоникидзевский район	1003	проход (проезд)	-
157	-	Пермский край, г. Пермь, Орджоникидзевский район, ул. Репина, 71б	1044	магазины (4.4)	-
158	*	Пермский край, г. Пермь, Орджоникидзевский район	696	проход (проезд)	-
159	*	Пермский край, г. Пермь, Орджоникидзевский район	230	проход (проезд)	-

1	2	3	4	5	6
160	-	Пермский край, г. Пермь, Орджоникидзевский район, ул. Кабельщиков, 89	2934	многоэтажная жилая застройка (высотная застройка) (2.6)	-
161	*	Пермский край, г. Пермь, Орджоникидзевский район	1978	зеленые насаждения	-
162	*	Пермский край, г. Пермь, Орджоникидзевский район	3813	благоустройство территории (12.0.2)	-
163	*	Пермский край, г. Пермь, Орджоникидзевский район	2718	проход (проезд)	-
164	-	Пермский край, г. Пермь, Орджоникидзевский район	1908	среднеэтажная жилая застройка (2.5)	для предоставления на торгах (конкурсах, аукционах)
165	-	Пермский край, г. Пермь, Орджоникидзевский район, ул. Гайвинская, 62	3870	среднеэтажная жилая застройка (2.5)	-
166	-	Пермский край, г. Пермь, Орджоникидзевский район, ул. Гайвинская, 60	3324	среднеэтажная жилая застройка (2.5)	-
167	-	Пермский край, г. Пермь, Орджоникидзевский район, ул. Гайвинская, 58	3465	среднеэтажная жилая застройка (2.5)	-
168	-	Пермский край, г. Пермь, Орджоникидзевский район, ул. Гайвинская, 60а	2178	среднеэтажная жилая застройка (2.5)	-
169	*	Пермский край, г. Пермь, Орджоникидзевский район	1490	благоустройство территории (12.0.2)	-
170	*	Пермский край, г. Пермь, Орджоникидзевский район	955	зеленые насаждения	-
171	*	Пермский край, г. Пермь, Орджоникидзевский район	266	проход (проезд)	-
172	-	Пермский край, г. Пермь, Орджоникидзевский район, ул. Воркутинская, 88	1231	среднеэтажная жилая застройка (2.5)	-
173	-	Пермский край, г. Пермь, Орджоникидзевский район, ул. Писарева, 59	1208	среднеэтажная жилая застройка (2.5)	-
174	*	Пермский край, г. Пермь, Орджоникидзевский район	1134	благоустройство территории (12.0.2)	-

1	2	3	4	5	6
175	-	Пермский край, г. Пермь, Орджоникидзевский район, ул. Писарева, 55	1322	среднеэтажная жилая застройка (2.5)	-
176	-	Пермский край, г. Пермь, Орджоникидзевский район, ул. Бирская, 4	1389	среднеэтажная жилая застройка (2.5)	-
177	-	Пермский край, г. Пермь, Орджоникидзевский район, ул. Писарева, 34	5080	среднеэтажная жилая застройка (2.5)	-
178	-	Пермский край, г. Пермь, Орджоникидзевский район, ул. Звенигородская, 2	5109	среднеэтажная жилая застройка (2.5)	-
179	-	Пермский край, г. Пермь, Орджоникидзевский район, ул. Звенигородская, 2	3729	многоэтажная жилая застройка (высотная застройка) (2.6)	-
180	-	Пермский край, г. Пермь, Орджоникидзевский район, ул. Репина, 27	5481	среднеэтажная жилая застройка (2.5)	-
181	-	Пермский край, г. Пермь, Орджоникидзевский район, ул. Звенигородская, 10	1760	малоэтажная многоквартирная жилая застройка (2.1.1)	-
182	-	Пермский край, г. Пермь, Орджоникидзевский район, ул Писарева, 30	3925	среднеэтажная жилая застройка (2.5)	-
183	-	Пермский край, г. Пермь, Орджоникидзевский район, ул. Писарева, 28	3219	среднеэтажная жилая застройка (2.5)	-
184	*	Пермский край, г. Пермь, Орджоникидзевский район	2555	спорт (5.1)	для совместного использования жителями
185	-	Пермский край, г. Пермь, Орджоникидзевский район, ул. Карбышева, 50	1331	среднеэтажная жилая застройка (2.5)	-
186	-	Пермский край, г. Пермь, Орджоникидзевский район, ул. Карбышева, 48	2738	среднеэтажная жилая застройка (2.5)	-
187	*	Пермский край, г. Пермь, Орджоникидзевский район	1850	проход (проезд)	-

1	2	3	4	5	6
188	-	Пермский край, г. Пермь, Орджоникидзевский район, ул. Карбышева, 42	4837	среднеэтажная жилая застройка (2.5)	-
189	*	Пермский край, г. Пермь, Орджоникидзевский район	2460	проход (проезд)	-
190	-	Пермский край, г. Пермь, Орджоникидзевский район, ул. Карбышева, 40	6107	многоэтажная жилая застройка (высотная застройка) (2.6)	-
191	-	Пермский край, г. Пермь, Орджоникидзевский район, ул. Карбышева, 38	3083	многоэтажная жилая застройка (высотная застройка) (2.6)	-
192	*	Пермский край, г. Пермь, Орджоникидзевский район	1741	проход (проезд)	-
193	-	Пермский край, г. Пермь, Орджоникидзевский район, ул. Лобвинская, 3	1899	малоэтажная многоквартирная жилая застройка (2.1.1)	-
194	-	Пермский край, г. Пермь, Орджоникидзевский район, Дубровскийпер. 2-й, 8	3455	среднеэтажная жилая застройка (2.5)	-
195	*	Пермский край, г. Пермь, Орджоникидзевский район	4205	площадки для занятий спортом (5.1.3.)	-
196	-	Пермский край, г. Пермь, Орджоникидзевский район, Дубровский 2-йпер., 6	5869	среднеэтажная жилая застройка (2.5)	-
197	-	Пермский край, г. Пермь, Орджоникидзевский район, Дубровский 1-йпер., 5	4940	среднеэтажная жилая застройка (2.5)	-
198	-	Пермский край, г. Пермь, Орджоникидзевский район, ул. Репина, 10	2376	среднеэтажная жилая застройка (2.5)	-
199	-	Пермский край, г. Пермь, Орджоникидзевский район, ул. Репина, 8	1639	среднеэтажная жилая застройка (2.5)	-
200	-	Пермский край, г. Пермь, Орджоникидзевский район, Дубровский 1-й пер., 6	1262	среднеэтажная жилая застройка (2.5)	-
201	-	Пермский край, г. Пермь, Орджоникидзевский район, Дубровский 1-й пер., 8	2020	среднеэтажная жилая застройка (2.5)	-

1	2	3	4	5	6
202	-	Пермский край, г. Пермь, Орджоникидзевский район, Дубровский пер. 1-й, 10	1998	среднеэтажная жилая застройка (2.5)	-
203	-	Пермский край, г. Пермь, Орджоникидзевский район, Дубровский 1-йпер., 12	1728	среднеэтажная жилая застройка (2.5)	-
204	-	Пермский край, г. Пермь, Орджоникидзевский район, ул. Карбышева, 4	1958	среднеэтажная жилая застройка (2.5)	-
205	-	Пермский край, г. Пермь, Орджоникидзевский район, ул. Репина, 2а	2352	среднеэтажная жилая застройка (2.5)	-
206	*	Пермский край, г. Пермь, Орджоникидзевский район	2932	площадки для занятий спортом (5.1.3.)	для совместного использования жителями
207	-	Пермский край, г. Пермь, Орджоникидзевский район, Дубровский 1-й пер., 4	2782	среднеэтажная жилая застройка (2.5)	-
208	*	Пермский край, г. Пермь, Орджоникидзевский район	2208	зеленые насаждения	-
209	*	Пермский край, г. Пермь, Орджоникидзевский район	504	зеленые насаждения	-
210	*	Пермский край, г. Пермь, Орджоникидзевский район	905	зеленые насаждения	-
211	-	Пермский край, г. Пермь, Орджоникидзевский район, ул. Двинская, 11	1755	среднеэтажная жилая застройка (2.5)	-
212	*	Пермский край, г. Пермь, Орджоникидзевский район	1757	площадки для занятий спортом (5.1.3.)	для совместного использования жителями
213	-	Пермский край, г. Пермь, Орджоникидзевский район, ул. Репина, 15	2162	среднеэтажная жилая застройка (2.5)	-
214	-	Пермский край, г. Пермь, Орджоникидзевский район, ул. Лобвинская, 22	1239	среднеэтажная жилая застройка (2.5)	-
215	-	Пермский край, г. Пермь, Орджоникидзевский район, ул. Лобвинская, 18	1616	среднеэтажная жилая застройка (2.5)	-

1	2	3	4	5	6
216	-	Пермский край, г. Пермь, Орджоникидзевский район, ул. Графтио, 13	1800	среднеэтажная жилая застройка (2.5)	-
217	-	Пермский край, г. Пермь, Орджоникидзевский район	480	коммунальное обслуживание (3.1)	-
218	*	Пермский край, г. Пермь, Орджоникидзевский район	1124	зеленые насаждения	-
219	-	Пермский край, г. Пермь, Орджоникидзевский район	1312	среднеэтажная жилая застройка (2.5)	для предоставления на торгах (конкурсах, аукционах)
220	*	Пермский край, г. Пермь, Орджоникидзевский район	560	зеленые насаждения	-
221	*	Пермский край, г. Пермь, Орджоникидзевский район	804	проход (проезд)	-
222	*	Пермский край, г. Пермь, Орджоникидзевский район	251	проход (проезд)	-
223	*	Пермский край, г. Пермь, Орджоникидзевский район	241	проход (проезд)	-
224	*	Пермский край, г. Пермь, Орджоникидзевский район	1054	улично-дорожная сеть (12.0.1)	-
225	*	Пермский край, г. Пермь, Орджоникидзевский район	2910	проход (проезд)	-
226	-	Пермский край, г. Пермь, Орджоникидзевский район, ул. Бирская, 15	2506	религиозное использование (3.7)	-
227	-	Пермский край, г. Пермь, Орджоникидзевский район	12883	дошкольное, начальное и среднее общее образование (3.5.1)	-
228	-	Пермский край, г. Пермь, Орджоникидзевский район	891	бытовое обслуживание (3.3)	для предоставления на торгах (конкурсах, аукционах)
229	-	Пермский край, г. Пермь, Орджоникидзевский район	736	общественное питание (4.6)	для предоставления на торгах (конкурсах, аукционах)
230	-	Пермский край, г. Пермь, Орджоникидзевский район	74	бытовое обслуживание (3.3)	-

УТВЕРЖДЕН
постановлением администрации
города Перми
от 31.12.2020 № 1381

ПРОЕКТ МЕЖЕВАНИЯ
территории 8 (в том числе, в части СТН часть В3, часть Г8, часть Е3, часть Ж2, И24, часть И27, часть И28, часть И30) в Орджоникидзевском, Мотовилихинском, Свердловском районах города Перми

3. Фрагмент 3 Ива в Орджоникидзевском районе города Перми

Описание проектных решений

3.1. Перечень и сведения о площади образуемых земельных участков, виде разрешенного использования, возможные способы их образования

Настоящим проектом межевания территории предусмотрено образование 1 земельного участка:

№ 1 под улично-дорожную сеть (12.0.1) путем образования из земель, находящихся в государственной или муниципальной собственности. Границы земельного участка сформированы по красным линиям, существующему земельному участку с кадастровым номером 59:01:4219248:1177 и по границам схемы расположения земельного участка, утвержденной распоряжением заместителя главы администрации города Перми-начальника департамент земельных отношений от 25 сентября 2019 г. № 01-03-1320

В связи с отсутствием на территории проектирования действующих публичных сервитутов, а также в связи с тем, что новые публичные сервитуты настоящим проектом не устанавливаются, их перечень не прилагается.

3.2. Перечень и сведения о площади образуемых земельных участков, которые будут отнесены к территориям общего пользования или имуществу общего пользования, в том числе в отношении которых предполагаются резервирование и (или) изъятие для государственных или муниципальных нужд.

Настоящим проектом предусмотрено образование 1 земельного участка: № 1 под улично-дорожную сеть (12.0.1).

Отсутствуют образуемые земельные участки в отношении которых предполагаются резервирование и (или) изъятие для государственных или муниципальных нужд.

Приложения см. на стр. 337

Экспликация образуемых и изменяемых земельных участков

№ земельного участка	Площадь образуемых и изменяемых земельных участков, и их частей	Адрес земельного участка (при наличии)	Площадь земельного участка по проекту	Вид разрешенного использования земельных участков	Примечание
1	-	Пермский край, г. Пермь, Мотовилихинский район, ул. Яшмовая	254	улично-дорожная сеть (12.0.1)	-

УТВЕРЖДЕН
постановлением администрации
города Перми
от 31.12.2020 № 1381

ПРОЕКТ МЕЖЕВАНИЯ
территории 8 (в том числе, в части СТН часть В3, часть Г8, часть Е3, часть Ж2, И24, часть И27, часть И28, часть И30) в Орджоникидзевском, Мотовилихинском, Свердловском районах города Перми

4. Фрагмент 4 Садовый в Мотовилихинском районе города Перми

Описание проектных решений

4.1. Перечень и сведения о площади образуемых земельных участков, виде разрешенного использования, возможные способы их образования.

Настоящим проектом межевания территории предусмотрено образование 12 земельных участков:

№ 1 под улично-дорожную сеть (12.0.1) путем образования из земель, находящихся в государственной или муниципальной собственности. Границы земельного участка сформированы по красным линиям;

№ 2 под улично-дорожную сеть (12.0.1) путем образования из земель, находящихся в государственной или муниципальной собственности. Границы земельного участка сформированы по красным линиям и границам существующих земельных участков с кадастровыми номерами 59:01:4311778:31, 59:01:4311778:32;

№ 3 под улично-дорожную сеть (12.0.1) путем образования из земель, находящихся в государственной или муниципальной собственности. Границы земельного участка сформированы по красным линиям и границам существующего земельного участка с кадастровым номером 59:01:4311913:14;

№ 4 под улично-дорожную сеть (12.0.1) путем перераспределения земельного участка с землями, находящимися в государственной или муниципальной собственности. Границы земельного участка сформированы по красным линиям с учетом границ исходного земельного участка с кадастровым номером 59:01:4311913:14;

№ 5 под проход (проезд) путем образования из земель, находящихся в государственной или муниципальной собственности. Границы земельного участка сформированы по красным линиям и границам существующих земельных участков с кадастровыми номерами 59:01:4311913:283, 59:01:4311913:298, 59:01:4311913:275, 59:01:4311913:43;

№ 6 под благоустройство территории (12.0.2) путем образования из земель, находящихся в государственной или муниципальной собственности. Земельный участок расположен на территории общего пользования – скверы, бульвары (ТОП-1). Границы земельного участка сформированы по красным линиям и границам существующих земельных участков с кадастровыми номерами 59:01:4311913:292, 59:01:4311913:299, 59:01:4311913:289, 59:01:4311913:277;

№ 7 под благоустройство территории (12.0.2) путем образования из земель, находящихся в государственной или муниципальной собственности. Земельный участок расположен на территории общего пользования – скверы, бульвары (ТОП-1). Границы земельного участка сформированы по красным линиям и границам существующих земельных участков с кадастровыми номерами 59:01:4311913:288, 59:01:4311913:12, 59:01:4311913:283;

№ 8 под благоустройство территории (12.0.2) путем образования из земель, находящихся в государственной или муниципальной собственности. Земельный участок расположен на территории общего пользования – скверы, бульвары (ТОП-1). Границы земельного участка сформированы по красным линиям и границам существующего земельного участка с кадастровым номером 59:01:4311913:12;

№ 9 под благоустройство территории (12.0.2) путем образования из земель, находящихся в государственной или муниципальной собственности. Земельный участок расположен на территории общего пользования – скверы, бульвары (ТОП-1). Границы земельного участка сформированы по красным линиям и границам существующих земельных участков с кадастровыми номерами 59:01:4311913:12, 59:01:4311913:283, 59:01:4311913:298;

№ 10 под благоустройство территории (12.0.2) путем образования из земель, находящихся в государственной или муниципальной собственности. Земельный участок расположен на территории общего пользования – скверы, бульвары (ТОП-1). Границы земельного участка сформированы по красным линиям и границам существующих земельных участков с кадастровыми номерами 59:01:4311913:298, 59:01:4311913:283, 59:01:4311913:298.

№ 11 под благоустройство территории (12.0.2) путем образования из земель, находящихся в государственной или муниципальной собственности. Земельный участок расположен на территории общего пользования – скверы, бульвары (ТОП-1). Границы земельного участка сформированы по красным линиям и границам существующих земельных участков с кадастровыми номерами 59:01:4311913:178, 59:01:4311913:20, 59:01:4311913:10. Образование земельного участка возможно только после образования земельного участка № 4;

№ 12 под хранение автотранспорта (2.7.1) путем образования из земель, находящихся в государственной или муниципальной собственности. Границы земельного участка сформированы по красным линиям. Образование земельного участка возможно только после образования земельного участка № 4.

В связи с отсутствием на территории проектирования действующих публичных сервитутов, а также в связи с тем, что новые публичные сервитуты настоящим проектом не устанавливаются, их перечень не прилагается

4.2. Перечень и сведения о площади образуемых земельных участков, которые будут отнесены к территориям общего пользования или имуществу общего пользования, в том числе в отношении которых предполагаются резервирование и (или) изъятие для государственных или муниципальных нужд

Настоящим проектом предусмотрено образование 12 земельных участков: № 1, 2 ,3, 4 под улично-дорожную сеть (12.0.1), № 6, 7, 8, 9, 10, 11 под благоустройство территории (12.0.2), № 5 под проход (проезд), № 12 под хранение автотранспорта (2.7.1).

Отсутствуют образуемые земельные участки в отношении которых предполагаются резервирование и (или) изъятие для государственных или муниципальных нужд.

Приложения см. на стр. 339

Экспликация образуемых и изменяемых земельных участков

№ земельного участка	Площадь образуемых и изменяемых земельных участков, и их частей	Адрес земельного участка (при наличии)	Площадь земельного участка по проекту	Вид разрешенного использования земельных участков	Примечание
1	2	3	4	5	6
1	*	Пермский край, г. Пермь, Мотовилихинский район, ул. Звонарева	8460	улично-дорожная сеть (12.0.1)	-
2	*	Пермский край, г. Пермь, Мотовилихинский район	2942	улично-дорожная сеть (12.0.1)	-
3	*	Пермский край, г. Пермь, Мотовилихинский район	2930	улично-дорожная сеть (12.0.1)	-
4	*	Пермский край, г. Пермь, Мотовилихинский район	30960	улично-дорожная сеть (12.0.1)	-
5	*	Пермский край, г. Пермь, Мотовилихинский район	170	проход (проезд)	-
6	*	Пермский край, г. Пермь, Мотовилихинский район	932	благоустройство территории (12.0.2)	-
7	*	Пермский край, г. Пермь, Мотовилихинский район	22	благоустройство территории (12.0.2)	-
8	*	Пермский край, г. Пермь, Мотовилихинский район	5	благоустройство территории (12.0.2)	-
9	*	Пермский край, г. Пермь, Мотовилихинский район	134	благоустройство территории (12.0.2)	-
10	*	Пермский край, г. Пермь, Мотовилихинский район	52	благоустройство территории (12.0.2)	-
11	*	Пермский край, г. Пермь, Мотовилихинский район	1214	благоустройство территории (12.0.2)	-
12	*	Пермский край, г. Пермь, Мотовилихинский район	2161	хранение автотранспорта (2.7.1)	-

УТВЕРЖДЕН
постановлением администрации
города Перми
от 31.12.2020 № 1381

ПРОЕКТ МЕЖЕВАНИЯ
территории 8 (в том числе, в части СТН часть В3, часть Г8, часть Е3, часть Ж2, И24, часть И27, часть И28, часть И30) в Орджоникидзевском, Мотовилихинском, Свердловском районах города Перми

5. Фрагмент 5 Новые Ляды в Свердловском районе города Перми

Описание проектных решений

5.1. Перечень и сведения о площади образуемых земельных участков, виде разрешенного использования, возможные способы их образования.

Настоящим проектом межевания территории предусмотрено образование 103 земельных участка:

№ 1 под парки культуры и отдыха (3.6.2) (вспомогательный вид разрешенного использования – зеленые насаждения) путем образования из земель, находящихся в государственной или муниципальной собственности. Границы земельного участка сформированы по границе территориальной зоны и границам существующих земельных участков, прошедших государственный кадастровый учет;

№ 2 под улично-дорожную сеть (12.0.1) путем образования из земель, находящихся в государственной или муниципальной собственности. Границы земельного участка сформированы по красным линиям и границам существующего земельного участка с кадастровым номером 59:01:0000000:934;

№ 3 под улично-дорожную сеть (12.0.1) путем образования из земель, находящихся в государственной или муниципальной собственности. Границы земельного участка сформированы по красным линиям и границам существующего земельного участка с кадастровым номером 59:01:0000000:934;

№ 4 под улично-дорожную сеть (12.0.1) путем образования из земель, находящихся в государственной или муниципальной собственности. Границы земельного участка сформированы по красным линиям и границам существующего земельного участка с кадастровым номером 59:01:0000000:934;

№ 5 под улично-дорожную сеть (12.0.1) путем образования из земель, находящихся в государственной или муниципальной собственности. Границы земельного участка сформированы по красным линиям и границам существующего земельного участка с кадастровым номером 59:01:0000000:934;

№ 6 под улично-дорожную сеть (12.0.1) путем образования из земель, находящихся в государственной или муниципальной собственности. Границы земельного участка сформированы по красным линиям и границам существующего земельного участка с кадастровым номером 59:01:0000000:934;

№ 7 под улично-дорожную сеть (12.0.1) путем образования из земель, находящихся в государственной или муниципальной собственности. Границы земельного участка сформированы по красным линиям и границам существующего земельного участка с кадастровым номером 59:01:0000000:934;

№ 8 под улично-дорожную сеть (12.0.1) путем образования из земель, находящихся в государственной или муниципальной собственности. Границы земельного участка сформированы по красным линиям и границам существующих земельных участков с кадастровыми номерами 59:01:0000000:934 и 59:01:0000000:1005;

№ 8 под улично-дорожную сеть (12.0.1) путем образования из земель, находящихся в государственной или муниципальной собственности. Границы земельного участка сформированы по красным линиям и границам существующего земельного участка с кадастровым номером 59:01:0000000:1005;

№ 9 под улично-дорожную сеть (12.0.1) путем образования из земель, находящихся в государственной или муниципальной собственности. Границы земельного участка сформированы по красным линиям и границам существующего земельного участка с кадастровым номером 59:01:0000000:1005;

№ 10 под улично-дорожную сеть (12.0.1) путем образования из земель, находящихся в государственной или муниципальной собственности. Границы земельного участка сформированы по красным линиям и границам существующего земельного участка с кадастровым номером 59:01:0000000:1005;

№ 11 под улично-дорожную сеть (12.0.1) путем образования из земель, находящихся в государственной или муниципальной собственности. Границы земельного участка сформированы по красным линиям и границам существующего земельного участка с кадастровым номером 59:01:0000000:1005;

№ 12 под улично-дорожную сеть (12.0.1) путем образования из земель, находящихся в государственной или муниципальной собственности. Границы земельного участка сформированы по красным линиям и границам существующих земельных участков с кадастровыми номерами 59:01:0000000:934 и 59:01:0000000:1005;

№ 13 под улично-дорожную сеть (12.0.1) путем образования из земель, находящихся в государственной или муниципальной собственности. Границы земельного участка сформированы по красным линиям и границам существу-

ющего земельного участка с кадастровым номером 59:01:0000000:934;

№ 14 под улично-дорожную сеть (12.0.1) путем образования из земель, находящихся в государственной или муниципальной собственности. Границы земельного участка сформированы по красным линиям;

№ 15 под улично-дорожную сеть (12.0.1) путем образования из земель, находящихся в государственной или муниципальной собственности. Границы земельного участка сформированы по красным линиям и границам существующих земельных участков с кадастровыми номерами 59:01:0000000:934 и 59:01:0000000:1005;

№ 16 под улично-дорожную сеть (12.0.1) путем образования из земель, находящихся в государственной или муниципальной собственности. Границы земельного участка сформированы по красным линиям и границам существующего земельного участка с кадастровым номером 59:01:0000000:934;

№ 17 под улично-дорожную сеть (12.0.1) путем образования из земель, находящихся в государственной или муниципальной собственности. Границы земельного участка сформированы по красным линиям и границам существующих земельных участков с кадастровыми номерами 59:01:0000000:934 и 59:01:0000000:1005;

№ 18 под улично-дорожную сеть (12.0.1) путем образования из земель, находящихся в государственной или муниципальной собственности. Границы земельного участка сформированы по красным линиям и границам существующего земельного участка с кадастровым номером 59:01:0000000:1005;

№ 19 под улично-дорожную сеть (12.0.1) путем образования из земель, находящихся в государственной или муниципальной собственности. Границы земельного участка сформированы по красным линиям и границам существующего земельного участка с кадастровым номером 59:01:0000000:1005;

№ 20 под улично-дорожную сеть (12.0.1) путем образования из земель, находящихся в государственной или муниципальной собственности. Границы земельного участка сформированы по красным линиям и границам существующего земельного участка с кадастровым номером 59:01:0000000:934;

№ 21 под улично-дорожную сеть (12.0.1) путем образования из земель, находящихся в государственной или муниципальной собственности. Границы земельного участка сформированы по красным линиям и границам существующего земельного участка с кадастровым номером 59:01:0000000:934;

№ 22 под улично-дорожную сеть (12.0.1) путем образования из земель, находящихся в государственной или муниципальной собственности. Границы земельного участка сформированы по красным линиям и границам существующего земельного участка с кадастровым номером 59:01:0000000:934. Образование земельного участка возможно при условии снятия с государственного кадастрового учета земельного участка с кадастровым номером 59:01:5110107:24;

№ 23 под улично-дорожную сеть (12.0.1) путем образования из земель, находящихся в государственной или муниципальной собственности. Границы земельного участка сформированы по красным линиям и границам существующих земельных участков с кадастровыми номерами 59:01:0000000:934 и 59:01:0000000:1005;

№ 24 под улично-дорожную сеть (12.0.1) путем образования из земель, находящихся в государственной или муниципальной собственности. Границы земельного участка сформированы по красным линиям и границам существующего земельного участка с кадастровым номером 59:01:0000000:1005;

№ 25 под улично-дорожную сеть (12.0.1) путем образования из земель, находящихся в государственной или муниципальной собственности. Границы земельного участка сформированы по красным линиям и границам существующего земельного участка с кадастровым номером 59:01:0000000:1005;

№ 26 под улично-дорожную сеть (12.0.1) путем образования из земель, находящихся в государственной или муниципальной собственности. Границы земельного участка сформированы по красным линиям и границам существующих земельных участков с кадастровыми номерами 59:01:0000000:934 и 59:01:0000000:1005;

№ 27 под улично-дорожную сеть (12.0.1) путем образования из земель, находящихся в государственной или муниципальной собственности. Границы земельного участка сформированы по красным линиям и границам существующего земельного участка с кадастровым номером 59:01:0000000:1005;

№ 28 под улично-дорожную сеть (12.0.1) путем образования из земель, находящихся в государственной или муниципальной собственности. Границы земельного участка сформированы по красным линиям и границам существующего земельного участка с кадастровым номером 59:01:0000000:1005;

№ 29 под улично-дорожную сеть (12.0.1) путем образования из земель, находящихся в государственной или муниципальной собственности. Границы земельного участка сформированы по красным линиям и границам существующих земельных участков с кадастровыми номерами 59:01:0000000:934 и 59:01:0000000:1005;

№ 30 под улично-дорожную сеть (12.0.1) путем образования из земель, находящихся в государственной или муниципальной собственности. Границы земельного участка сформированы по красным линиям и границам существующего земельного участка с кадастровым номером 59:01:0000000:1005;

№ 31 под улично-дорожную сеть (12.0.1) путем образования из земель, находящихся в государственной или муниципальной собственности. Границы земельного участка сформированы по красным линиям и границам существующего земельного участка с кадастровым номером 59:01:0000000:1005;

№ 32 под улично-дорожную сеть (12.0.1) путем образования из земель, находящихся в государственной или муниципальной собственности. Границы земельного участка сформированы по красным линиям и границам существующего земельного участка с кадастровым номером 59:01:0000000:1005;

№ 33 под улично-дорожную сеть (12.0.1) путем образования из земель, находящихся в государственной или

муниципальной собственности. Границы земельного участка сформированы по красным линиям и границам существующего земельного участка с кадастровым номером 59:01:0000000:1005;

№ 34 под улично-дорожную сеть (12.0.1) путем образования из земель, находящихся в государственной или муниципальной собственности. Границы земельного участка сформированы по красным линиям и границам существующего земельного участка с кадастровым номером 59:01:0000000:1005;

№ 35 под улично-дорожную сеть (12.0.1) путем образования из земель, находящихся в государственной или муниципальной собственности. Границы земельного участка сформированы по красным линиям и границам существующего земельного участка с кадастровым номером 59:01:0000000:1005;

№ 36 под улично-дорожную сеть (12.0.1) путем образования из земель, находящихся в государственной или муниципальной собственности. Границы земельного участка сформированы по красным линиям и границам существующих земельных участков с кадастровыми номерами 59:01:0000000:934 и 59:01:0000000:1005;

№ 37 под улично-дорожную сеть (12.0.1) путем образования из земель, находящихся в государственной или муниципальной собственности. Границы земельного участка сформированы по красным линиям и границам существующих земельных участков с кадастровыми номерами 59:01:0000000:934 и 59:01:0000000:1005;

№ 38 под улично-дорожную сеть (12.0.1) путем образования из земель, находящихся в государственной или муниципальной собственности. Границы земельного участка сформированы по красным линиям и границам существующих земельных участков с кадастровыми номерами 59:01:0000000:934 и 59:01:0000000:1005;

№ 39 под улично-дорожную сеть (12.0.1) путем образования из земель, находящихся в государственной или муниципальной собственности. Границы земельного участка сформированы по красным линиям и границам существующих земельных участков с кадастровыми номерами 59:01:0000000:934 и 59:01:0000000:1005;

№ 40 под улично-дорожную сеть (12.0.1) путем образования из земель, находящихся в государственной или муниципальной собственности. Границы земельного участка сформированы по красным линиям и границам существующего земельного участка с кадастровым номером 59:01:0000000:934;

№ 41 под улично-дорожную сеть (12.0.1) путем образования из земель, находящихся в государственной или муниципальной собственности. Границы земельного участка сформированы по красным линиям и границам существующих земельных участков с кадастровыми номерами 59:01:0000000:934 и 59:01:0000000:1005;

№ 42 под улично-дорожную сеть (12.0.1) путем образования из земель, находящихся в государственной или муниципальной собственности. Границы земельного участка сформированы по красным линиям и границам существующего земельного участка с кадастровым номером 59:01:0000000:1005;

№ 43 под улично-дорожную сеть (12.0.1) путем образования из земель, находящихся в государственной или муниципальной собственности. Границы земельного участка сформированы по красным линиям и границам существующих земельных участков с кадастровыми номерами 59:01:0000000:934 и 59:01:0000000:1005;

№ 44 под улично-дорожную сеть (12.0.1) путем образования из земель, находящихся в государственной или муниципальной собственности. Границы земельного участка сформированы по красным линиям и границам существующего земельного участка с кадастровым номером 59:01:0000000:1005;

№ 45 под улично-дорожную сеть (12.0.1) путем образования из земель, находящихся в государственной или муниципальной собственности. Границы земельного участка сформированы по красным линиям и границам существующего земельного участка с кадастровым номером 59:01:0000000:934;

№ 46 под улично-дорожную сеть (12.0.1) путем образования из земель, находящихся в государственной или муниципальной собственности. Границы земельного участка сформированы по красным линиям и границам существующего земельного участка с кадастровым номером 59:01:0000000:934;

№ 47 под улично-дорожную сеть (12.0.1) путем образования из земель, находящихся в государственной или муниципальной собственности. Границы земельного участка сформированы по красным линиям и границам существующих земельных участков с кадастровыми номерами 59:01:0000000:934 и 59:01:0000000:1005;

№ 48 под улично-дорожную сеть (12.0.1) путем образования из земель, находящихся в государственной или муниципальной собственности. Границы земельного участка сформированы по красным линиям и границам существующего земельного участка с кадастровым номером 59:01:0000000:934;

№ 49 под улично-дорожную сеть (12.0.1) путем образования из земель, находящихся в государственной или муниципальной собственности. Границы земельного участка сформированы по красным линиям и границам существующего земельного участка с кадастровым номером 59:01:0000000:934;

№ 50 под улично-дорожную сеть (12.0.1) путем образования из земель, находящихся в государственной или муниципальной собственности. Границы земельного участка сформированы по красным линиям и границам существующего земельного участка с кадастровым номером 59:01:0000000:934;

№ 51 под улично-дорожную сеть (12.0.1) путем образования из земель, находящихся в государственной или муниципальной собственности. Границы земельного участка сформированы по красным линиям и границам существующего земельного участка с кадастровым номером 59:01:0000000:934;

№ 52 под улично-дорожную сеть (12.0.1) путем образования из земель, находящихся в государственной или муниципальной собственности. Границы земельного участка сформированы по красным линиям и границам существующего земельного участка с кадастровым номером 59:01:0000000:934;

№ 53 под улично-дорожную сеть (12.0.1) путем образования из земель, находящихся в государственной или муниципальной собственности. Границы земельного участка сформированы по красным линиям;

№ 54 под улично-дорожную сеть (12.0.1) путем образования из земель, находящихся в государственной или муниципальной собственности. Границы земельного участка сформированы по красным линиям и границам существующего земельного участка с кадастровым номером 59:01:0000000:1005;

№ 55 под улично-дорожную сеть (12.0.1) путем образования из земель, находящихся в государственной или муниципальной собственности. Границы земельного участка сформированы по красным линиям и границам существующих земельных участков с кадастровыми номерами 59:01:0000000:934 и 59:01:0000000:1005;

№ 56 под улично-дорожную сеть (12.0.1) путем образования из земель, находящихся в государственной или муниципальной собственности. Границы земельного участка сформированы по красным линиям и границам существующих земельных участков с кадастровыми номерами 59:01:0000000:934 и 59:01:0000000:1005;

№ 57 под улично-дорожную сеть (12.0.1) путем образования из земель, находящихся в государственной или муниципальной собственности. Границы земельного участка сформированы по красным линиям и границам существующего земельного участка с кадастровым номером 59:01:0000000:1005;

№ 58 под улично-дорожную сеть (12.0.1) путем образования из земель, находящихся в государственной или муниципальной собственности. Границы земельного участка сформированы по красным линиям и границам существующего земельного участка с кадастровым номером 59:01:0000000:1005;

№ 59 под улично-дорожную сеть (12.0.1) путем образования из земель, находящихся в государственной или муниципальной собственности. Границы земельного участка сформированы по красным линиям;

№ 60 под улично-дорожную сеть (12.0.1) путем образования из земель, находящихся в государственной или муниципальной собственности. Границы земельного участка сформированы по красным линиям и границам существующего земельного участка с кадастровым номером 59:01:5111561:30;

№ 61 под улично-дорожную сеть (12.0.1) путем образования из земель, находящихся в государственной или муниципальной собственности. Границы земельного участка сформированы по красным линиям и границам существующего земельного участка с кадастровым номером 59:01:0000000:84556;

№ 62 под улично-дорожную сеть (12.0.1) путем образования из земель, находящихся в государственной или муниципальной собственности. Границы земельного участка сформированы по красным линиям и границам существующих земельных участков с кадастровыми номерами 59:01:0000000:934 и 59:01:0000000:1005;

№ 63 под улично-дорожную сеть (12.0.1) путем образования из земель, находящихся в государственной или муниципальной собственности. Границы земельного участка сформированы по красным линиям и границам существующих земельных участков с кадастровыми номерами 59:01:0000000:934 и 59:01:0000000:1005;

№ 64 под улично-дорожную сеть (12.0.1) путем образования из земель, находящихся в государственной или муниципальной собственности. Границы земельного участка сформированы по красным линиям, границам существующих земельных участков с кадастровыми номерами 59:01:5111561:30, 59:01:0000000:1005 и границам земельных участков, предусмотренных к образованию в утвержденной ранее документации по планировке территории;

№ 65 под улично-дорожную сеть (12.0.1) путем образования из земель, находящихся в государственной или муниципальной собственности. Границы земельного участка сформированы по красным линиям и границам существующих земельных участков с кадастровыми номерами 59:01:5111561:30 и 59:01:0000000:84556;

№ 66 под улично-дорожную сеть (12.0.1) путем раздела земельного участка с кадастровым номером 59:01:0000000:934 или путем образования из земель, находящихся в государственной или муниципальной собственности, при условии преобразования земельного участка с кадастровым номером 59:01:0000000:934;

№ 67 под улично-дорожную сеть (12.0.1) путем раздела земельного участка с кадастровым номером 59:01:0000000:934 или путем образования из земель, находящихся в государственной или муниципальной собственности, при условии преобразования земельного участка с кадастровым номером 59:01:0000000:934;

№ 68 под улично-дорожную сеть (12.0.1) путем раздела земельного участка с кадастровым номером 59:01:0000000:934 или путем образования из земель, находящихся в государственной или муниципальной собственности, при условии преобразования земельного участка с кадастровым номером 59:01:0000000:934;

№ 69 под улично-дорожную сеть (12.0.1) путем раздела земельного участка с кадастровым номером 59:01:0000000:934 или путем образования из земель, находящихся в государственной или муниципальной собственности, при условии преобразования земельного участка с кадастровым номером 59:01:0000000:934;

№ 70 под улично-дорожную сеть (12.0.1) путем раздела земельного участка с кадастровым номером 59:01:0000000:934 или путем образования из земель, находящихся в государственной или муниципальной собственности, при условии преобразования земельного участка с кадастровым номером 59:01:0000000:934;

№ 71 под улично-дорожную сеть (12.0.1) путем раздела земельного участка с кадастровым номером 59:01:0000000:934 или путем образования из земель, находящихся в государственной или муниципальной собственности, при условии преобразования земельного участка с кадастровым номером 59:01:0000000:934;

№ 72 под улично-дорожную сеть (12.0.1) путем раздела земельного участка с кадастровым номером 59:01:0000000:934 или путем образования из земель, находящихся в государственной или муниципальной собственности, при условии преобразования земельного участка с кадастровым номером 59:01:0000000:934;

№ 73 под улично-дорожную сеть (12.0.1) путем раздела земельного участка с кадастровым номером 59:01:0000000:934 или путем образования из земель, находящихся в государственной или муниципальной собственности, при условии преобразования земельного участка с кадастровым номером 59:01:0000000:934;

№ 74 под улично-дорожную сеть (12.0.1) путем раздела земельного участка с кадастровым номером 59:01:0000000:934 или путем образования из земель, находящихся в государственной или муниципальной собственности, при условии преобразования земельного участка с кадастровым номером 59:01:0000000:934;

№ 75 под улично-дорожную сеть (12.0.1) путем раздела земельного участка с кадастровым номером 59:01:0000000:934 или путем образования из земель, находящихся в государственной или муниципальной собственности, при условии преобразования земельного участка с кадастровым номером 59:01:0000000:934;

№ 76 под улично-дорожную сеть (12.0.1) путем раздела земельного участка с кадастровым номером 59:01:0000000:1005 или путем образования из земель, находящихся в государственной или муниципальной собственности, при условии преобразования земельного участка с кадастровым номером 59:01:0000000:1005;

№ 77 под улично-дорожную сеть (12.0.1) путем раздела земельного участка с кадастровым номером 59:01:0000000:1005 или путем образования из земель, находящихся в государственной или муниципальной собственности, при условии преобразования земельного участка с кадастровым номером 59:01:0000000:1005;

№ 78 под улично-дорожную сеть (12.0.1) путем раздела земельного участка с кадастровым номером 59:01:0000000:1005 или путем образования из земель, находящихся в государственной или муниципальной собственности, при условии преобразования земельного участка с кадастровым номером 59:01:0000000:1005;

№ 79 под улично-дорожную сеть (12.0.1) путем раздела земельного участка с кадастровым номером 59:01:0000000:1005 или путем образования из земель, находящихся в государственной или муниципальной собственности, при условии преобразования земельного участка с кадастровым номером 59:01:0000000:1005;

№ 80 под улично-дорожную сеть (12.0.1) путем раздела земельного участка с кадастровым номером 59:01:0000000:1005 или путем образования из земель, находящихся в государственной или муниципальной собственности, при условии преобразования земельного участка с кадастровым номером 59:01:0000000:1005;

№ 81 под улично-дорожную сеть (12.0.1) путем раздела земельного участка с кадастровым номером 59:01:0000000:1005 или путем образования из земель, находящихся в государственной или муниципальной собственности, при условии преобразования земельного участка с кадастровым номером 59:01:0000000:1005;

№ 82 под улично-дорожную сеть (12.0.1) путем раздела земельного участка с кадастровым номером 59:01:0000000:1005 или путем образования из земель, находящихся в государственной или муниципальной собственности, при условии преобразования земельного участка с кадастровым номером 59:01:0000000:1005;

№ 83 под улично-дорожную сеть (12.0.1) путем раздела земельного участка с кадастровым номером 59:01:0000000:1005 или путем образования из земель, находящихся в государственной или муниципальной собственности, при условии преобразования земельного участка с кадастровым номером 59:01:0000000:1005;

№ 84 под улично-дорожную сеть (12.0.1) путем образования из земель, находящихся в государственной или муниципальной собственности. Границы земельного участка сформированы по красным линиям;

№ 85 под улично-дорожную сеть (12.0.1) путем образования из земель, находящихся в государственной или муниципальной собственности. Границы земельного участка сформированы по красным линиям и границам существующих земельных участков с кадастровыми номерами 59:01:5110124:2106 и 59:01:5110124:2108;

№ 86 под улично-дорожную сеть (12.0.1) путем образования из земель, находящихся в государственной или муниципальной собственности. Границы земельного участка сформированы по красным линиям и границам существующего земельного участка с кадастровым номером 59:01:5110124:2108;

№ 87 под улично-дорожную сеть (12.0.1) путем образования из земель, находящихся в государственной или муниципальной собственности. Границы земельного участка сформированы по красным линиям;

№ 88 под улично-дорожную сеть (12.0.1) путем образования из земель, находящихся в государственной или муниципальной собственности. Границы земельного участка сформированы по красным линиям;

№ 89 под улично-дорожную сеть (12.0.1) путем образования из земель, находящихся в государственной или муниципальной собственности. Границы земельного участка сформированы по красным линиям и границам существующих земельных участков с кадастровыми номерами 59:01:5110124:2109, 59:01:5110124:2105, 59:01:5110141:321 и 59:01:5110141:322;

№ 90 под улично-дорожную сеть (12.0.1) путем образования из земель, находящихся в государственной или муниципальной собственности. Границы земельного участка сформированы по красным линиям;

№ 91 под улично-дорожную сеть (12.0.1) путем образования из земель, находящихся в государственной или муниципальной собственности. Границы земельного участка сформированы по красным линиям;

№ 92 под улично-дорожную сеть (12.0.1) путем образования из земель, находящихся в государственной или муниципальной собственности. Границы земельного участка сформированы по красным линиям;

№ 93 под улично-дорожную сеть (12.0.1) путем образования из земель, находящихся в государственной или муниципальной собственности. Границы земельного участка сформированы по красным линиям;

№ 94 под улично-дорожную сеть (12.0.1) путем образования из земель, находящихся в государственной или муниципальной собственности. Границы земельного участка сформированы по красным линиям;

№ 95 под улично-дорожную сеть (12.0.1) путем образования из земель, находящихся в государственной или муниципальной собственности. Границы земельного участка сформированы по красным линиям;

№ 96 под улично-дорожную сеть (12.0.1) путем образования из земель, находящихся в государственной или муниципальной собственности. Границы земельного участка сформированы по красным линиям;

№ 97 под улично-дорожную сеть (12.0.1) путем образования из земель, находящихся в государственной или муниципальной собственности. Границы земельного участка сформированы по красным линиям;

№ 98 под улично-дорожную сеть (12.0.1) путем образования из земель, находящихся в государственной или муниципальной собственности. Границы земельного участка сформированы по красным линиям;

№ 99 для индивидуального жилищного строительства (2.1) путем образования из земель, находящихся в государственной или муниципальной собственности. Границы земельного участка сформированы по красным линиям, по границам существующего земельного участка с кадастровым номером 59:01:5110115:121, а также в соответствии со сложившейся планировочной организацией застройки территории квартала;

№ 100 под улично-дорожную сеть (12.0.1) путем образования из земель, находящихся в государственной или муниципальной собственности. Границы земельного участка сформированы по красным линиям;

№ 101 под улично-дорожную сеть (12.0.1) путем образования из земель, находящихся в государственной или муниципальной собственности. Границы земельного участка сформированы по красным линиям;

№ 102 для индивидуального жилищного строительства (2.1) путем образования из земель, находящихся в государственной или муниципальной собственности. Границы земельного участка сформированы по красным линиям, по границам существующих земельных участков с кадастровыми номерами 59:01:5110104:10 и 59:01:5110104:14, а также в соответствии со сложившейся планировочной организацией застройки территории квартала;

№ 103 для индивидуального жилищного строительства (2.1) путем образования из земель, находящихся в государственной или муниципальной собственности. Границы земельного участка сформированы по красным линиям, по границам существующих земельных участков с кадастровыми номерами 59:01:5110103:4, 59:01:5110103:2 и 59:01:5110103:3.

В связи с отсутствием на территории проектирования действующих публичных сервитутов, а также в связи с тем, что новые публичные сервитуты настоящим проектом не устанавливаются, их перечень не прилагается.

5.2. Перечень и сведения о площади образуемых земельных участков, которые будут отнесены к территориям общего пользования или имуществу общего пользования, в том числе в отношении которых предполагаются резервирование и (или) изъятие для государственных или муниципальных нужд

Настоящим проектом предусмотрено образование 99 земельных участков: № 2-98, № 100-101 под улично-дорожную сеть (12.0.1).

Отсутствуют образуемые земельные участки в отношении которых предполагаются резервирование и (или) изъятие для государственных или муниципальных нужд.

Приложения см. на стр. 341

Экспликация образуемых и изменяемых земельных участков

№ земельного участка	Площадь образуемых и изменяемых земельных участков, и их частей	Адрес земельного участка (при наличии)	Площадь земельного участка по проекту	Вид разрешенного использования земельных участков	Примечание
1	2	3	4	5	6
1	-	Пермский край, г. Пермь, Свердловский район, микрорайон Новые Ляды, ул. 40-летия Победы	10472	Основной - парки культуры и отдыха (3.6.2), вспомогательный - зеленые насаждения.	-
2	-	Пермский край, г. Пермь, Свердловский район, микрорайон Новые Ляды, пересечение ул. Островского и ул. Трактовой	480	улично-дорожная сеть (12.0.1)	-
3	-	Пермский край, г. Пермь, Свердловский район, микрорайон Новые Ляды, ул. Островского	2297	улично-дорожная сеть (12.0.1)	-
4	-	Пермский край, г. Пермь, Свердловский район, микрорайон Новые Ляды, пересечение ул. Островского и ул. Белинского	299	улично-дорожная сеть (12.0.1)	-
5	-	Пермский край, г. Пермь, Свердловский район, микрорайон Новые Ляды, ул. Островского	2221	улично-дорожная сеть (12.0.1)	-
6	-	Пермский край, г. Пермь, Свердловский район, микрорайон Новые Ляды, пересечение ул. Островского и ул. Свердлова	298	улично-дорожная сеть (12.0.1)	-
7	-	Пермский край, г. Пермь, Свердловский район, микрорайон Новые Ляды, ул. Островского	2625	улично-дорожная сеть (12.0.1)	-
8	-	Пермский край, г. Пермь, Свердловский район, микрорайон Новые Ляды, пересечение ул. Островского и ул. Трудовой	277	улично-дорожная сеть (12.0.1)	-
9	-	Пермский край, г. Пермь, Свердловский район, микрорайон Новые Ляды, ул. Островского	4359	улично-дорожная сеть (12.0.1)	-
10	-	Пермский край, г. Пермь, Свердловский район, микрорайон Новые Ляды, пересечение ул. Островского и ул. Гоголя	343	улично-дорожная сеть (12.0.1)	-
11	-	Пермский край, г. Пермь, Свердловский район, микрорайон Новые Ляды, ул. Островского	3032	улично-дорожная сеть (12.0.1)	-

1	2	3	4	5	6
12	-	Пермский край, г. Пермь, Свердловский район, микрорайон Новые Ляды, пересечение ул. Островского и ул. Суворова	439	улично-дорожная сеть (12.0.1)	-
13	-	Пермский край, г. Пермь, Свердловский район, микрорайон Новые Ляды, ул. Островского	2211	улично-дорожная сеть (12.0.1)	-
15	-	Пермский край, г. Пермь, Свердловский район, микрорайон Новые Ляды, ул. Кутузова	1948	улично-дорожная сеть (12.0.1)	-
14	-	Пермский край, г. Пермь, Свердловский район, микрорайон Новые Ляды	430	улично-дорожная сеть (12.0.1)	-
16	-	Пермский край, г. Пермь, Свердловский район, микрорайон Новые Ляды, ул. Кутузова	84	улично-дорожная сеть (12.0.1)	-
17	-	Пермский край, г. Пермь, Свердловский район, микрорайон Новые Ляды, ул. Островского	402	улично-дорожная сеть (12.0.1)	-
18	-	Пермский край, г. Пермь, Свердловский район, микрорайон Новые Ляды, ул. Островского	54	улично-дорожная сеть (12.0.1)	-
19	-	Пермский край, г. Пермь, Свердловский район, микрорайон Новые Ляды, ул. Островского	291	улично-дорожная сеть (12.0.1)	-
20	-	Пермский край, г. Пермь, Свердловский район, микрорайон Новые Ляды, ул. Островского	786	улично-дорожная сеть (12.0.1)	-
21	-	Пермский край, г. Пермь, Свердловский район, микрорайон Новые Ляды, ул. Островского	623	улично-дорожная сеть (12.0.1)	-
22	-	Пермский край, г. Пермь, Свердловский район, микрорайон Новые Ляды, ул. Островского	420	улично-дорожная сеть (12.0.1)	-
23	-	Пермский край, г. Пермь, Свердловский район, микрорайон Новые Ляды, ул. Белинского	1863	улично-дорожная сеть (12.0.1)	-
24	-	Пермский край, г. Пермь, Свердловский район, микрорайон Новые Ляды, ул. Крылова	312	улично-дорожная сеть (12.0.1)	-

1	2	3	4	5	6
25	-	Пермский край, г. Пермь, Свердловский район, микрорайон Новые Ляды, ул. Крылова	904	улично-дорожная сеть (12.0.1)	-
26	-	Пермский край, г. Пермь, Свердловский район, микрорайон Новые Ляды, ул. Белинского	1843	улично-дорожная сеть (12.0.1)	-
27	-	Пермский край, г. Пермь, Свердловский район, микрорайон Новые Ляды, ул. Крылова	423	улично-дорожная сеть (12.0.1)	-
28	-	Пермский край, г. Пермь, Свердловский район, микрорайон Новые Ляды, ул. Крылова	859	улично-дорожная сеть (12.0.1)	-
29	-	Пермский край, г. Пермь, Свердловский район, микрорайон Новые Ляды, ул. Свердлова	1527	улично-дорожная сеть (12.0.1)	-
30	-	Пермский край, г. Пермь, Свердловский район, микрорайон Новые Ляды, ул. Свердлова	819	улично-дорожная сеть (12.0.1)	-
31	-	Пермский край, г. Пермь, Свердловский район, микрорайон Новые Ляды, ул. Свердлова	790	улично-дорожная сеть (12.0.1)	-
32	-	Пермский край, г. Пермь, Свердловский район, микрорайон Новые Ляды, ул. Крылова	337	улично-дорожная сеть (12.0.1)	-
33	-	Пермский край, г. Пермь, Свердловский район, микрорайон Новые Ляды, ул. Крылова	1179	улично-дорожная сеть (12.0.1)	-
34	-	Пермский край, г. Пермь, Свердловский район, микрорайон Новые Ляды, ул. Трудовая	594	улично-дорожная сеть (12.0.1)	-
35	-	Пермский край, г. Пермь, Свердловский район, микрорайон Новые Ляды, ул. Трудовая	169	улично-дорожная сеть (12.0.1)	-
36	-	Пермский край, г. Пермь, Свердловский район, микрорайон Новые Ляды, ул. Трудовая	733	улично-дорожная сеть (12.0.1)	-
37	-	Пермский край, г. Пермь, Свердловский район, микрорайон Новые Ляды, ул. Крылова	2215	улично-дорожная сеть (12.0.1)	-

1	2	3	4	5	6
38	-	Пермский край, г. Пермь, Свердловский район, микрорайон Новые Ляды, ул. Гоголя	824	улично-дорожная сеть (12.0.1)	-
39	-	Пермский край, г. Пермь, Свердловский район, микрорайон Новые Ляды, ул. Гоголя	108	улично-дорожная сеть (12.0.1)	-
40	-	Пермский край, г. Пермь, Свердловский район, микрорайон Новые Ляды, ул. Крылова	1476	улично-дорожная сеть (12.0.1)	-
41	-	Пермский край, г. Пермь, Свердловский район, микрорайон Новые Ляды, ул. Суворова	864	улично-дорожная сеть (12.0.1)	-
42	-	Пермский край, г. Пермь, Свердловский район, микрорайон Новые Ляды, ул. Суворова	126	улично-дорожная сеть (12.0.1)	-
43	-	Пермский край, г. Пермь, Свердловский район, микрорайон Новые Ляды, ул. Крылова	866	улично-дорожная сеть (12.0.1)	-
44	-	Пермский край, г. Пермь, Свердловский район, микрорайон Новые Ляды, ул. Крылова	28	улично-дорожная сеть (12.0.1)	-
45	-	Пермский край, г. Пермь, Свердловский район, микрорайон Новые Ляды, ул. Нагорная	608	улично-дорожная сеть (12.0.1)	-
46	-	Пермский край, г. Пермь, Свердловский район, микрорайон Новые Ляды, ул. Березовка	507	улично-дорожная сеть (12.0.1)	-
47	-	Пермский край, г. Пермь, Свердловский район, микрорайон Новые Ляды, ул. Суворова	945	улично-дорожная сеть (12.0.1)	-
48	-	Пермский край, г. Пермь, Свердловский район, микрорайон Новые Ляды, ул. Суворова	205	улично-дорожная сеть (12.0.1)	-
49	-	Пермский край, г. Пермь, Свердловский район, микрорайон Новые Ляды, ул. Суворова	735	улично-дорожная сеть (12.0.1)	-
50	-	Пермский край, г. Пермь, Свердловский район, микрорайон Новые Ляды, ул. Суворова	1338	улично-дорожная сеть (12.0.1)	-

1	2	3	4	5	6
51	-	Пермский край, г. Пермь, Свердловский район, микрорайон Новые Ляды, ул. Нагорная	1086	улично-дорожная сеть (12.0.1)	-
52	-	Пермский край, г. Пермь, Свердловский район, микрорайон Новые Ляды, ул. Гоголя	985	улично-дорожная сеть (12.0.1)	-
53	-	Пермский край, г. Пермь, Свердловский район, микрорайон Новые Ляды	1463	улично-дорожная сеть (12.0.1)	-
54	-	Пермский край, г. Пермь, Свердловский район, микрорайон Новые Ляды, ул. Нагорная	272	улично-дорожная сеть (12.0.1)	-
55	-	Пермский край, г. Пермь, Свердловский район, микрорайон Новые Ляды, ул. Нагорная	380	улично-дорожная сеть (12.0.1)	-
56	-	Пермский край, г. Пермь, Свердловский район, микрорайон Новые Ляды, ул. Белинского	460	улично-дорожная сеть (12.0.1)	-
57	-	Пермский край, г. Пермь, Свердловский район, микрорайон Новые Ляды, ул. Нагорная	239	улично-дорожная сеть (12.0.1)	-
58	-	Пермский край, г. Пермь, Свердловский район, микрорайон Новые Ляды, ул. Нагорная	471	улично-дорожная сеть (12.0.1)	-
59	-	Пермский край, г. Пермь, Свердловский район, микрорайон Новые Ляды	1502	улично-дорожная сеть (12.0.1)	-
60	-	Пермский край, г. Пермь, Свердловский район, микрорайон Новые Ляды	2703	улично-дорожная сеть (12.0.1)	-
61	-	Пермский край, г. Пермь, Свердловский район, микрорайон Новые Ляды, ул. 40-летия Победы	4809	улично-дорожная сеть (12.0.1)	-
62	-	Пермский край, г. Пермь, Свердловский район, микрорайон Новые Ляды, ул. Трактовая	2408	улично-дорожная сеть (12.0.1)	-
63	-	Пермский край, г. Пермь, Свердловский район, микрорайон Новые Ляды, ул. Трактовая	1388	улично-дорожная сеть (12.0.1)	-
64	-	Пермский край, г. Пермь, Свердловский район, микрорайон Новые Ляды, ул. Трактовая	3502	улично-дорожная сеть (12.0.1)	-

1	2	3	4	5	6
65	-	Пермский край, г. Пермь, Свердловский район, микрорайон Новые Ляды, ул. Трактовая	1882	улично-дорожная сеть (12.0.1)	-
66	-	Пермский край, г. Пермь, Свердловский район, микрорайон Новые Ляды, ул. Островского	2500	улично-дорожная сеть (12.0.1)	-
67	-	Пермский край, г. Пермь, Свердловский район, микрорайон Новые Ляды, ул. Трактовая	334	улично-дорожная сеть (12.0.1)	-
68	-	Пермский край, г. Пермь, Свердловский район, микрорайон Новые Ляды, ул. Трактовая	958	улично-дорожная сеть (12.0.1)	-
69	-	Пермский край, г. Пермь, Свердловский район, микрорайон Новые Ляды, ул. Белинского	495	улично-дорожная сеть (12.0.1)	-
70	-	Пермский край, г. Пермь, Свердловский район, микрорайон Новые Ляды, ул. Белинского	435	улично-дорожная сеть (12.0.1)	-
71	-	Пермский край, г. Пермь, Свердловский район, микрорайон Новые Ляды	590	улично-дорожная сеть (12.0.1)	-
72	-	Пермский край, г. Пермь, Свердловский район, микрорайон Новые Ляды	1872	улично-дорожная сеть (12.0.1)	-
73	-	Пермский край, г. Пермь, Свердловский район, микрорайон Новые Ляды, ул. Крылова	385	улично-дорожная сеть (12.0.1)	-
74	-	Пермский край, г. Пермь, Свердловский район, микрорайон Новые Ляды	1078	улично-дорожная сеть (12.0.1)	-
75	-	Пермский край, г. Пермь, Свердловский район, микрорайон Новые Ляды	2452	улично-дорожная сеть (12.0.1)	-
76	-	Пермский край, г. Пермь, Свердловский район, микрорайон Новые Ляды, ул. Трактовая	1369	улично-дорожная сеть (12.0.1)	-
77	-	Пермский край, г. Пермь, Свердловский район, микрорайон Новые Ляды, ул. Нагорная	2068	улично-дорожная сеть (12.0.1)	-
78	-	Пермский край, г. Пермь, Свердловский район, микрорайон Новые Ляды, ул. Свердлова	1209	улично-дорожная сеть (12.0.1)	-

1	2	3	4	5	6
79	-	Пермский край, г. Пермь, Свердловский район, микрорайон Новые Ляды, ул. Крылова	3613	улично-дорожная сеть (12.0.1)	-
80	-	Пермский край, г. Пермь, Свердловский район, микрорайон Новые Ляды, ул. Трудовая	446	улично-дорожная сеть (12.0.1)	-
81	-	Пермский край, г. Пермь, Свердловский район, микрорайон Новые Ляды, ул. Островского	2410	улично-дорожная сеть (12.0.1)	-
82	-	Пермский край, г. Пермь, Свердловский район, микрорайон Новые Ляды, ул. Суворова	787	улично-дорожная сеть (12.0.1)	-
83	-	Пермский край, г. Пермь, Свердловский район, микрорайон Новые Ляды, ул. Крылова	688	улично-дорожная сеть (12.0.1)	-
84	-	Пермский край, г. Пермь, Свердловский район, микрорайон Новые Ляды, ул. Островского	1364	улично-дорожная сеть (12.0.1)	-
85	-	Пермский край, г. Пермь, Свердловский район, микрорайон Новые Ляды, ул. Островского	1570	улично-дорожная сеть (12.0.1)	-
86	-	Пермский край, г. Пермь, Свердловский район, микрорайон Новые Ляды, ул. Островского	1606	улично-дорожная сеть (12.0.1)	-
87	-	Пермский край, г. Пермь, Свердловский район, микрорайон Новые Ляды, пересечение ул. Островского и ул. Мира	2096	улично-дорожная сеть (12.0.1)	-
88	-	Пермский край, г. Пермь, Свердловский район, микрорайон Новые Ляды	786	улично-дорожная сеть (12.0.1)	-
89	-	Пермский край, г. Пермь, Свердловский район, микрорайон Новые Ляды, участок от ул. Островского до ул. Мира	2762	улично-дорожная сеть (12.0.1)	-
90	-	Пермский край, г. Пермь, Свердловский район, микрорайон Новые Ляды, ул. Мира	1373	улично-дорожная сеть (12.0.1)	-
91	-	Пермский край, г. Пермь, Свердловский район, микрорайон Новые Ляды, перекресток по ул. Мира	728	улично-дорожная сеть (12.0.1)	-
92	-	Пермский край, г. Пермь, Свердловский район, микрорайон Новые Ляды, ул. Мира	2692	улично-дорожная сеть (12.0.1)	-

1	2	3	4	5	6
94	-	Пермский край, г. Пермь, Свердловский район, микрорайон Новые Ляды, перекресток по ул. Мира	715	улично-дорожная сеть (12.0.1)	-
97	-	Пермский край, г. Пермь, Свердловский район, микрорайон Новые Ляды, перекресток по ул. 40-летия Победы	679	улично-дорожная сеть (12.0.1)	-
95	-	Пермский край, г. Пермь, Свердловский район, микрорайон Новые Ляды, участок от ул. Мира до ул. 40-летия Победы	1527	улично-дорожная сеть (12.0.1)	-
93	-	Пермский край, г. Пермь, Свердловский район, микрорайон Новые Ляды	1192	улично-дорожная сеть (12.0.1)	-
96	-	Пермский край, г. Пермь, Свердловский район, микрорайон Новые Ляды, ул. Мира	7479	улично-дорожная сеть (12.0.1)	-
98	-	Пермский край, г. Пермь, Свердловский район, микрорайон Новые Ляды, ул. 40-летия Победы	15336	улично-дорожная сеть (12.0.1)	-
99	-	Пермский край, г. Пермь, Свердловский район, микрорайон Новые Ляды, ул. Крылова	1115	для индивидуального жилищного строительства (2.1)	для предоставления на торгах (конкурсах, аукционах)
100	-	Пермский край, г. Пермь, Свердловский район, микрорайон Новые Ляды	703	улично-дорожная сеть (12.0.1)	-
101	-	Пермский край, г. Пермь, Свердловский район, микрорайон Новые Ляды, ул. Мира	128	улично-дорожная сеть (12.0.1)	-
102	-	Пермский край, г. Пермь, Свердловский район, микрорайон Новые Ляды, ул. Крылова, 28	1290	для индивидуального жилищного строительства (2.1)	для предоставления на торгах (конкурсах, аукционах)
103	-	Пермский край, г. Пермь, Свердловский район, микрорайон Новые Ляды, ул. Крылова	594	для индивидуального жилищного строительства (2.1)	для предоставления на торгах (конкурсах, аукционах)

УТВЕРЖДЕН
постановлением администрации
города Перми
от 31.12.2020 № 1381

ПРОЕКТ МЕЖЕВАНИЯ
территории 8 (в том числе, в части СТН часть В3, часть Г8, часть Е3, часть Ж2, И24, часть И27, часть И28, часть И30) в Орджоникидзевском, Мотовилихинском, Свердловском районах города Перми

6. Фрагмент 6 Крольчатник в Мотовилихинском районе города Перми

Описание проектных решений

6.1. Перечень и сведения о площади образуемых земельных участков, виде разрешенного использования, возможные способы их образования.

Настоящим проектом межевания территории предусмотрено образование 25 земельных участков:

№ 1 под улично-дорожную сеть (12.0.1) путем образования из земель, находящихся в государственной или муниципальной собственности. Границы земельного участка сформированы по красным линиям и существующим земельным участкам с кадастровыми номерами 59:01:0000000:640, 59:01:0000000:89199;

№ 2 под улично-дорожную сеть (12.0.1) путем образования из земель, находящихся в государственной или муниципальной собственности. Границы земельного участка сформированы по красным линиям и существующим земельным участкам с кадастровыми номерами 59:01:0000000:640, 59:01:0000000:89199, 59:01:0910083:4;

№ 3 под улично-дорожную сеть (12.0.1) путем образования из земель, находящихся в государственной или муниципальной собственности. Границы земельного участка сформированы по красным линиям и существующим земельным участкам с кадастровыми номерами 59:01:0910083:4, 59:01:0910083:11, 59:01:0000000:83051, 59:01:0919009:3;

№ 4 под улично-дорожную сеть (12.0.1) путем образования из земель, находящихся в государственной или муниципальной собственности. Границы земельного участка сформированы по красным линиям, границам Пермского городского лесничества и существующим земельным участкам с кадастровыми номерами 59:01:0910083:11, 59:01:0000000:83051, 59:01:0000000:81736, 59:01:0919008:24, 59:01:0919008:135;

№ 5 под улично-дорожную сеть (12.0.1) путем образования из земель, находящихся в государственной или муниципальной собственности. Границы земельного участка сформированы по красным линиям и существующим земельным участкам с кадастровыми номерами 59:01:0000000:81736, 59:01:0919006:84

№ 6 под улично-дорожную сеть (12.0.1) путем образования из земель, находящихся в государственной или муниципальной собственности. Границы земельного участка сформированы по красным линиям;

№ 7 под улично-дорожную сеть (12.0.1) путем образования из земель, находящихся в государственной или муниципальной собственности. Границы земельного участка сформированы по красным линиям и существующим земельным участкам с кадастровыми номерами 59:01:0910083:131, 59:01:0919006:126;

№ 8 под улично-дорожную сеть (12.0.1) путем образования из земель, находящихся в государственной или муниципальной собственности. Границы земельного участка сформированы по красным линиям и существующим земельным участкам с кадастровыми номерами 59:01:0919006:15, 59:01:0000000:77614, 59:01:0919002:113, 59:01:0919002:114, 59:01:0919002:115, 59:01:0919003:3, 59:01:0919003:1;

№ 9 под улично-дорожную сеть (12.0.1) путем образования из земель, находящихся в государственной или муниципальной собственности. Границы земельного участка сформированы по красным линиям и существующим земельным участкам с кадастровыми номерами 59:01:0919006:2, 59:01:0919006:15, 59:01:0000000:77614, 59:01:0000000:779, 59:01:0919004:24;

№ 10 под улично-дорожную сеть (12.0.1) путем образования из земель, находящихся в государственной или муниципальной собственности. Границы земельного участка сформированы по красным линиям и существующим земельным участкам с кадастровыми номерами 59:01:0919004:24, 59:01:0919004:158;

№ 11 под улично-дорожную сеть (12.0.1) путем образования из земель, находящихся в государственной или муниципальной собственности. Границы земельного участка сформированы по красным линиям, границам Пермского городского лесничества и существующим земельным участкам с кадастровыми номерами 59:01:0919004:10, 59:01:0919004:154, 59:01:0919004:11, 59:01:0919004:39, 59:01:0919004:157, 59:01:0919004:158, 59:01:0919004:40, 59:01:0919004:155, 59:01:0919004:156, 59:01:0000000:87299, 59:01:0000000:87122, 59:01:0000000:87438;

№ 12 под улично-дорожную сеть (12.0.1) путем образования из земель, находящихся в государственной или муниципальной собственности. Границы земельного участка сформированы по красным линиям и существующим земельным участкам с кадастровыми номерами 59:01:0919004:156, 59:01:0000000:77614, 59:01:0910083:3, 59:01:0910083:4, 59:01:0910083:133, 59:01:0910083:125, 59:01:0910083:126, 59:01:0910083:127;

№ 13 под улично-дорожную сеть (12.0.1) путем образования из земель, находящихся в государственной или муниципальной собственности. Границы земельного участка сформированы по красным линиям, границам Пермского городского лесничества и существующему земельному участку с кадастровым номером 59:01:0919006:14;

№ 14 под улично-дорожную сеть (12.0.1) путем образования из земель, находящихся в государственной или муниципальной собственности. Границы земельного участка сформированы по красным линиям и существующему земельному участку с кадастровым номером 59:01:09100083:135;

№ 15 для индивидуального жилищного строительства (2.1) путем образования из земель, находящихся в государственной или муниципальной собственности. Границы земельного участка сформированы по красным линиям, деревянному ограждению и существующему земельному участку с кадастровым номером 59:01:0000000:77614;

№ 16 для индивидуального жилищного строительства (2.1) путем образования из земель, находящихся в государственной или муниципальной собственности. Границы земельного участка сформированы по красным линиям и существующему земельному участку с кадастровым номером 59:01:0000000:77614;

№ 17 для индивидуального жилищного строительства (2.1) путем образования из земель, находящихся в государственной или муниципальной собственности. Границы земельного участка сформированы по красным линиям и границе зоны с особыми условиями использования территории с учетным номером 59.01.2.251;

№ 18 для индивидуального жилищного строительства (2.1) путем образования из земель, находящихся в государственной или муниципальной собственности. Границы земельного участка сформированы по красным линиям и границе утвержденной схемы расположения земельного участка на кадастровом плане территории;

№ 19 для индивидуального жилищного строительства (2.1) путем образования из земель, находящихся в государственной или муниципальной собственности. Границы земельного участка сформированы по красным линиям и существующим земельным участкам с кадастровыми номерами 59:01:0000000:77614 и 59:01:0910083:3;

№ 20 под проход (проезд) путем образования из земель, находящихся в государственной или муниципальной собственности. Границы земельного участка сформированы по красным линиям, существующим земельным участкам с кадастровыми номерами 59:01:0910083:134, 59:01:0910083:135 и границе утвержденной схемы расположения земельного участка на кадастровом плане территории;

№ 21 под проход (проезд) путем образования из земель, находящихся в государственной или муниципальной собственности. Границы земельного участка сформированы по красным линиям;

№ 22 для индивидуального жилищного строительства (2.1) путем образования из земель, находящихся в государственной или муниципальной собственности. Границы земельного участка сформированы по красным линиям и границе зоны с особыми условиями использования территории с учетным номером 59.01.2.251;

№ 23 под проход (проезд) путем образования из земель, находящихся в государственной или муниципальной собственности. Границы земельного участка сформированы по красным линиям и существующим земельным участкам с кадастровыми номерами 59:01:0910083:131, 59:01:0910083:132, 59:01:0919006:15 и 59:01:0919006:2;

№ 24 под проход (проезд) путем образования из земель, находящихся в государственной или муниципальной собственности. Границы земельного участка сформированы по красным линиям и существующим земельным участкам с кадастровыми номерами 59:01:0910083:3 и 59:01:0000000:77614;

№ 25 под проход (проезд) путем образования из земель, находящихся в государственной или муниципальной собственности. Границы земельного участка сформированы по красным линиям, границам Пермского городского лесничества и существующим земельным участкам с кадастровыми номерами 59:01:0919004:154 и 59:01:0919004:10.

В связи с отсутствием на территории проектирования действующих публичных сервитутов, а также в связи с тем, что новые публичные сервитуты настоящим проектом не устанавливаются, их перечень не прилагается.

6.2. Перечень и сведения о площади образуемых земельных участков, которые будут отнесены к территориям общего пользования или имуществу общего пользования, в том числе в отношении которых предполагаются резервирование и (или) изъятие для государственных или муниципальных нужд.

Настоящим проектом предусмотрено образование 19 земельных участков: № 1-14 под улично-дорожную сеть (12.0.1) и № 20-21, № 23-25 под проход (проезд).

Отсутствуют образуемые земельные участки в отношении которых предполагаются резервирование и (или) изъятие для государственных или муниципальных нужд.

Приложения см. на стр. 345

Экспликация образуемых и изменяемых земельных участков

№ земельного участка	Площадь образуемых и изменяемых земельных участков, и их частей	Адрес земельного участка (при наличии)	Площадь земельного участка по проекту	Вид разрешенного использования земельных участков	Примечание
1	2	3	4	5	6
1	-	Пермский край, г. Пермь, Мотовилихинский район, Сылвенский тракт	174	улично-дорожная сеть (12.0.1)	-
2	-	Пермский край, г. Пермь, Мотовилихинский район, Сылвенский тракт	2796	улично-дорожная сеть (12.0.1)	-
3	-	Пермский край, г. Пермь, Мотовилихинский район, ул. Окраинная	3494	улично-дорожная сеть (12.0.1)	-
4	-	Пермский край, г. Пермь, Мотовилихинский район	1461	улично-дорожная сеть (12.0.1)	-
5	-	Пермский край, г. Пермь, Мотовилихинский район	1147	улично-дорожная сеть (12.0.1)	-
6	-	Пермский край, г. Пермь, Мотовилихинский район, ул. Окраинная	133	улично-дорожная сеть (12.0.1)	-
7	-	Пермский край, г. Пермь, Мотовилихинский район	1779	улично-дорожная сеть (12.0.1)	-
8	-	Пермский край, г. Пермь, Мотовилихинский район	3063	улично-дорожная сеть (12.0.1)	-
9	-	Пермский край, г. Пермь, Мотовилихинский район, ул. Окраинная	3473	улично-дорожная сеть (12.0.1)	-
10	-	Пермский край, г. Пермь, Мотовилихинский район	1633	улично-дорожная сеть (12.0.1)	-
11	-	Пермский край, г. Пермь, Мотовилихинский район	3638	улично-дорожная сеть (12.0.1)	-
12	-	Пермский край, г. Пермь, Мотовилихинский район	1522	улично-дорожная сеть (12.0.1)	-
13	-	Пермский край, г. Пермь, Мотовилихинский район	946	улично-дорожная сеть (12.0.1)	-
14	-	Пермский край, г. Пермь, Мотовилихинский район	1059	улично-дорожная сеть (12.0.1)	-
15	-	Пермский край, г. Пермь, Мотовилихинский район	1259	для индивидуального жилищного строительства (2.1)	для предоставления на торгах (конкурсах, аукционах)
16	-	Пермский край, г. Пермь, Мотовилихинский район	497	для индивидуального жилищного строительства (2.1)	для предоставления на торгах (конкурсах, аукционах)

1	2	3	4	5	6
17	-	Пермский край, г. Пермь, Мотовилихинский район	756	для индивидуального жилищного строительства (2.1)	для предоставления на торгах (конкурсах, аукционах)
18	-	Пермский край, г. Пермь, Мотовилихинский район	1069	для индивидуального жилищного строительства (2.1)	для предоставления на торгах (конкурсах, аукционах)
19	-	Пермский край, г. Пермь, Мотовилихинский район	1027	для индивидуального жилищного строительства (2.1)	для предоставления на торгах (конкурсах, аукционах)
20	-	Пермский край, г. Пермь, Мотовилихинский район	242	проход (проезд)	-
21	-	Пермский край, г. Пермь, Мотовилихинский район	126	проход (проезд)	-
22	-	Пермский край, г. Пермь, Мотовилихинский район	740	для индивидуального жилищного строительства (2.1)	для предоставления на торгах (конкурсах, аукционах)
23	-	Пермский край, г. Пермь, Мотовилихинский район	276	проход (проезд)	-
24	-	Пермский край, г. Пермь, Мотовилихинский район	134	проход (проезд)	-
25	-	Пермский край, г. Пермь, Мотовилихинский район	153	проход (проезд)	-

УТВЕРЖДЕН
постановлением администрации
города Перми
от 31.12.2020 № 1381

ПРОЕКТ МЕЖЕВАНИЯ
территории 8 (в том числе, в части СТН часть В3, часть Г8, часть Е3, часть Ж2, И24, часть И27, часть И28, часть И30) в Орджоникидзевском, Мотовилихинском, Свердловском районах города Перми

7. Фрагмент 7 Бахаревка в Свердловском районе города Перми

Описание проектных решений

7.1. Перечень и сведения о площади образуемых земельных участков, виде разрешенного использования, возможные способы их образования.

Настоящим проектом межевания территории предусмотрено образование 5 земельных участков:

№ 1 под проход (проезд) путем образования из земель, находящихся в государственной или муниципальной собственности. Границы земельного участка сформированы по красным линиям;

№ 2 под улично-дорожную сеть (12.0.1) путем образования из земель, находящихся в государственной или муниципальной собственности. Границы земельного участка сформированы по красным линиям и границам существующих земельных участков с кадастровыми номерами 59:01:0000000:88119, 59:01:4411538:628, 59:01:4411538:550, 59:01:4411538:559, 59:01:4411538:564, 59:01:4411538:573, 59:01:4411538:578, 59:01:4411538:587, 59:01:4411538:592, 59:01:4411538:601, 59:01:4411538:606, 59:01:4411538:615, 59:01:4411538:620, 59:01:4411538:626;

№ 3 под улично-дорожную сеть (12.0.1) путем образования из земель, находящихся в государственной или муниципальной собственности. Границы земельного участка сформированы по красным линиям и границам существующих земельных участков с кадастровыми номерами 59:01:4411538:647, 59:01:4411538:644, 59:01:4411538:639, 59:01:4411538:636, 59:01:4411538:631, 59:01:0000000:88125, 59:01:4411069:557, 59:01:4411069:551, 59:01:4411069:541, 59:01:4411069:536, 59:01:4411069:526, 59:01:4411069:520, 59:01:4411069:510, 59:01:4411069:505, 59:01:4411069:495, 59:01:4411069:490. Образование земельного участка возможно при условии снятия с государственного кадастрового учета земельного участка с кадастровым номером 59:01:0000000:78163;

№ 4 под бытовое обслуживание (3.3) путем образования из земель, находящихся в государственной или муниципальной собственности. Границы земельного участка сформированы по границам существующего земельного участка с кадастровым номером 59:01:4411069:10 и границам территориальной зоны;

№ 5 под объекты наружного противопожарного водоснабжения (пожарные резервуары, водоемы, пирсы и прочие) путем образования из земель, находящихся в государственной или муниципальной собственности. Границы земельного участка сформированы по границам существующего земельного участка с кадастровым номером 59:01:4411069:10 и границам территориальной зоны.

В связи с отсутствием на территории проектирования действующих публичных сервитутов, а также в связи с тем, что новые публичные сервитуты настоящим проектом не устанавливаются, их перечень не прилагается.

7.2. Перечень и сведения о площади образуемых земельных участков, которые будут отнесены к территориям общего пользования или имуществу общего пользования, в том числе в отношении которых предполагаются резервирование и(или) изъятие для государственных или муниципальных нужд.

Настоящим проектом предусмотрено образование 3 земельных участков: № 1, 2, 3 под улично-дорожную сеть (12.0.1).

Отсутствуют образуемые земельные участки в отношении которых предполагаются резервирование и(или) изъятие для государственных или муниципальных нужд.

Приложения см. на стр. 347

Экспликация образуемых и изменяемых земельных участков

№ земельного участка	Площадь образуемых и изменяемых земельных участков, и их частей	Адрес земельного участка (при наличии)	Площадь земельного участка по проекту	Вид разрешенного использования земельных участков	Примечание
1	2	3	4	5	6
1	-	Пермский край, г. Пермь, Свердловский район, ул. Летчика Сергея Сафронова	723	проход (проезд)	-
2	-	Пермский край, г. Пермь, Свердловский район	14263	улично-дорожная сеть (12.0.1)	-
3	-	Пермский край, г. Пермь, Свердловский район, ул. Владимира Кармилова	10720	улично-дорожная сеть (12.0.1)	-
4	-	Пермский край, г. Пермь, Свердловский район	908	бытовое обслуживание (3.3)	-
5	-	Пермский край, г. Пермь, Свердловский район	87	объекты наружного противопожарного водоснабжения (пожарные резервуары, водоемы, пирсы и прочие)	-

ПЛАНИРОВКА ТЕРРИТОРИИ. КРАСНЫЕ ЛИНИИ

ЧЕРТЕЖ 1 ЛИСТ 1

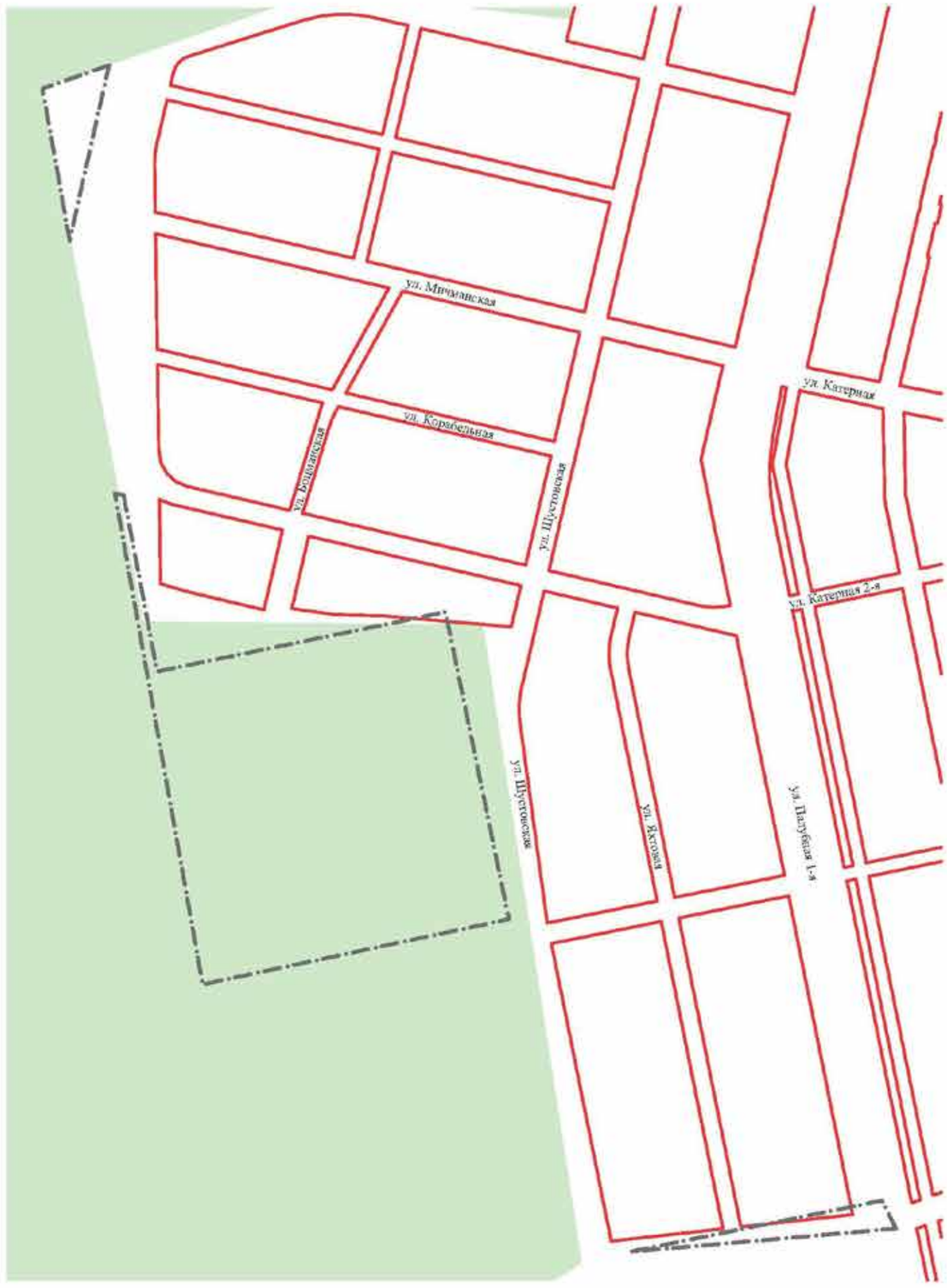

УСЛОВНЫЕ ОБОЗНАЧЕНИЯ

	красные линии существующие, утвержденные постановлением администрации города Перми от 24.06.2014 № 411

Прочие позиции

	граница территории разработки проекта планировки
	городские леса
ул. Турбинская	наименование улиц

0 50 100 200 300 м

ПРОЕКТ ПЛАНИРОВКИ ТЕРРИТОРИИ, ОГРАНИЧЕННОЙ УЛИЦЕЙ ЯХТОВОЙ, УЛИЦЕЙ ТУРБИНСКОЙ, КОЛЛЕКТИВНЫМИ САДАМИ, ЛЕСНЫМ МАССИВОМ, В ОРДЖОНИКИДЗЕВСКОМ РАЙОНЕ ГОРОДА ПЕРМИ

ОСНОВНАЯ ЧАСТЬ

ПЛАНИРОВКА ТЕРРИТОРИИ. ГРАНИЦЫ СУЩЕСТВУЮЩИХ И ПЛАНИРУЕМЫХ ЭЛЕМЕНТОВ ПЛАНИРОВОЧНОЙ СТРУКТУРЫ

ЧЕРТЕЖ 2

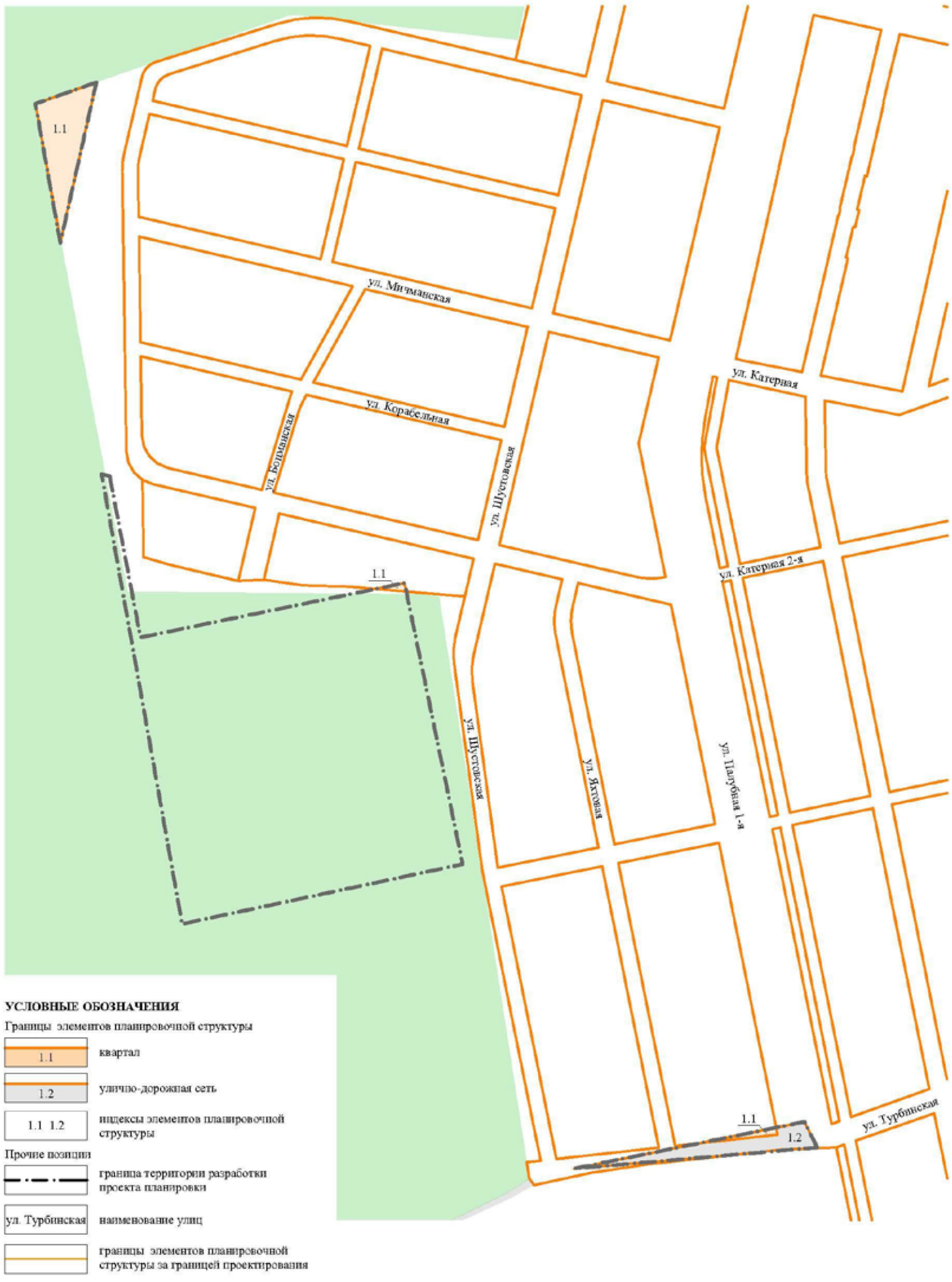

ПРОЕКТ ПЛАНИРОВКИ ТЕРРИТОРИИ, ОГРАНИЧЕННОЙ УЛИЦЕЙ ЯХТОВОЙ, УЛИЦЕЙ ТУРБИНСКОЙ, КОЛЛЕКТИВНЫМИ САДАМИ, ЛЕСНЫМ МАССИВОМ, В ОРДЖОНИКИДЗЕВСКОМ РАЙОНЕ ГОРОДА ПЕРМИ

0 50 100 200 300 м

ОСНОВНАЯ ЧАСТЬ

ПЛАНИРОВКА ТЕРРИТОРИИ. ГРАНИЦЫ ЗОН РАЗМЕЩЕНИЯ ОБЪЕКТОВ КАПИТАЛЬНОГО СТРОИТЕЛЬСТВА

ЧЕРТЕЖ 3

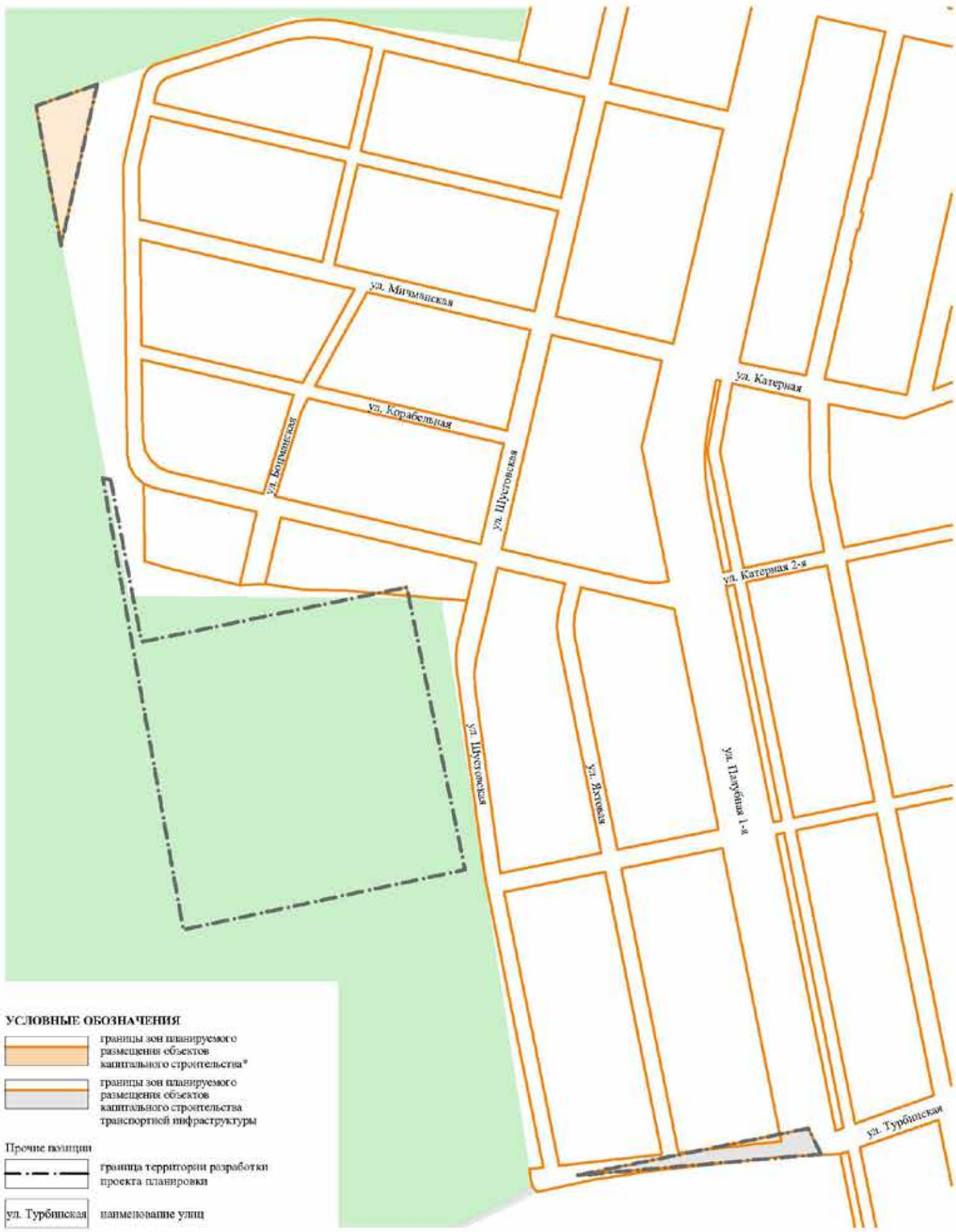

*размещение объектов капитального строительства возможно с учетом требований пожарной безопасности

0 50 100 200 300 м

ПРОЕКТ ПЛАНИРОВКИ ТЕРРИТОРИИ, ОГРАНИЧЕННОЙ УЛИЦЕЙ ЯХТОВОЙ, УЛИЦЕЙ ТУРБИНСКОЙ, КОЛЛЕКТИВНЫМИ САДАМИ, ЛЕСНЫМ МАССИВОМ, В ОРДЖОНИКИДЗЕВСКОМ РАЙОНЕ ГОРОДА ПЕРМИ

ОСНОВНАЯ ЧАСТЬ

ПЛАНИРОВКА ТЕРРИТОРИИ. КРАСНЫЕ ЛИНИИ

ЧЕРТЕЖ 1. ЛИСТ 1

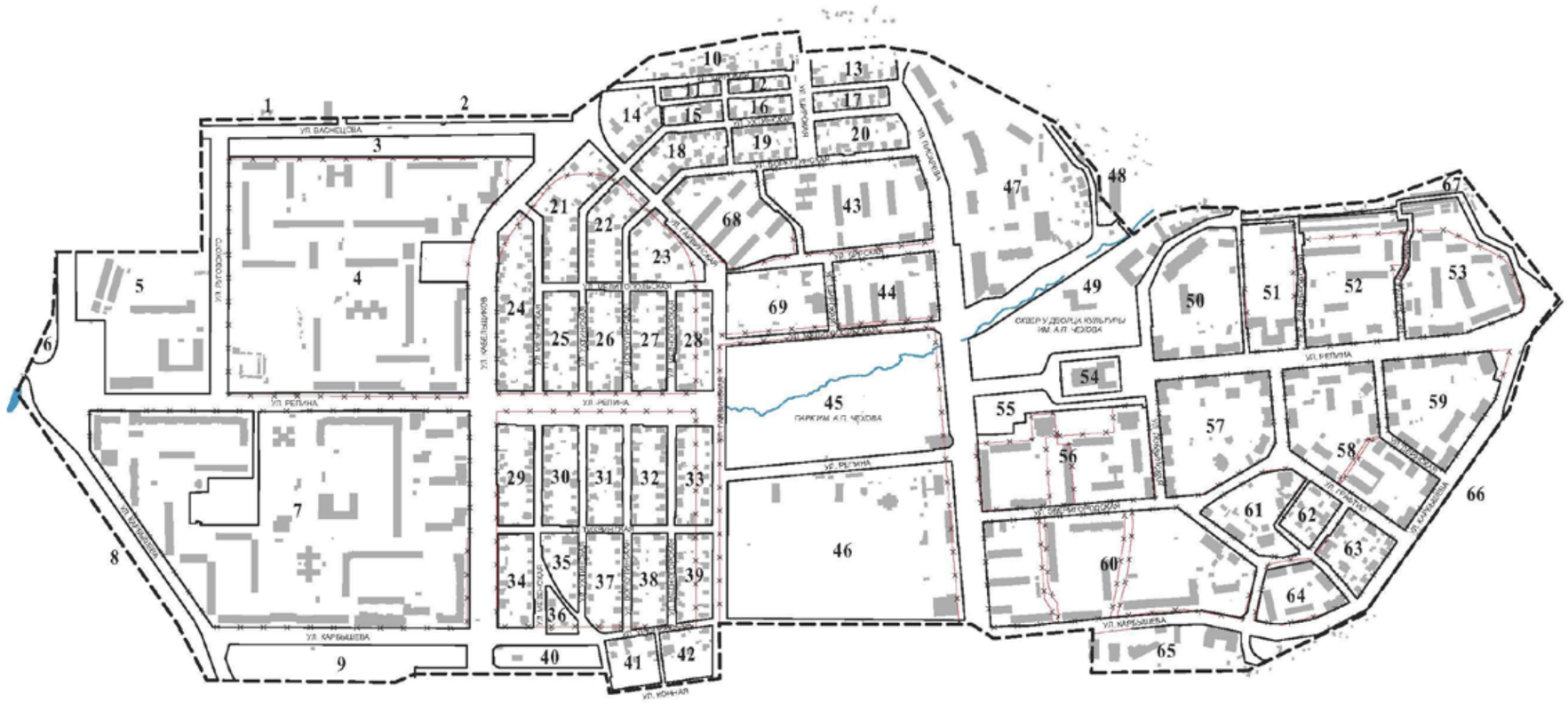

УСЛОВНЫЕ ОБОЗНАЧЕНИЯ

- красные линии устанавливаемые
- красные линии существующие
- красные линии отменяемые
- 1 — порядковый номер фрагментов устанавливаемых красных линий

Прочие позиции

- граница планировочного района
- УЛ. РЕПИНА — наименование улиц
- здания и сооружения
- водный объект

ПРОЕКТ ПЛАНИРОВКИ ТЕРРИТОРИИ, ОГРАНИЧЕННОЙ УЛ. ВАСНЕЦОВА, УЛ. ШИРОКОЙ, РУЧЬЕМ ГРЕМЯЧИЙ, УЛ. МЕЛИТОПОЛЬСКОЙ, КОЛЛЕКТИВНЫМИ САДАМИ, ПРОЕЗДОМ, УЛ. КАРБЫШЕВА, КОЛЛЕКТИВНЫМИ САДАМИ, УЛ. КАРБЫШЕВА, УЛ. ГАЙВИНСКОЙ, УЛ. КОННОЙ, УЛ. СЕВАНСКОЙ, УЛ. КОННОЙ, ЛЕСНЫМ МАССИВОМ, УЛ. КАРБЫШЕВА, УЛ. РЕПИНА, УЛ. ЛУГОВСКОГО, УЛ. КАРБЫШЕВА, УЛ. ЛУГОВСКОГО В ОРДЖОНИКИДЗЕВСКОМ РАЙОНЕ ГОРОДА ПЕРМИ

0 80м 160м 240м

ОСНОВНАЯ ЧАСТЬ

ПЛАНИРОВКА ТЕРРИТОРИИ. ГРАНИЦЫ СУЩЕСТВУЮЩИХ И ПЛАНИРУЕМЫХ ЭЛЕМЕНТОВ ПЛАНИРОВОЧНОЙ СТРУКТУРЫ

ЧЕРТЕЖ 2

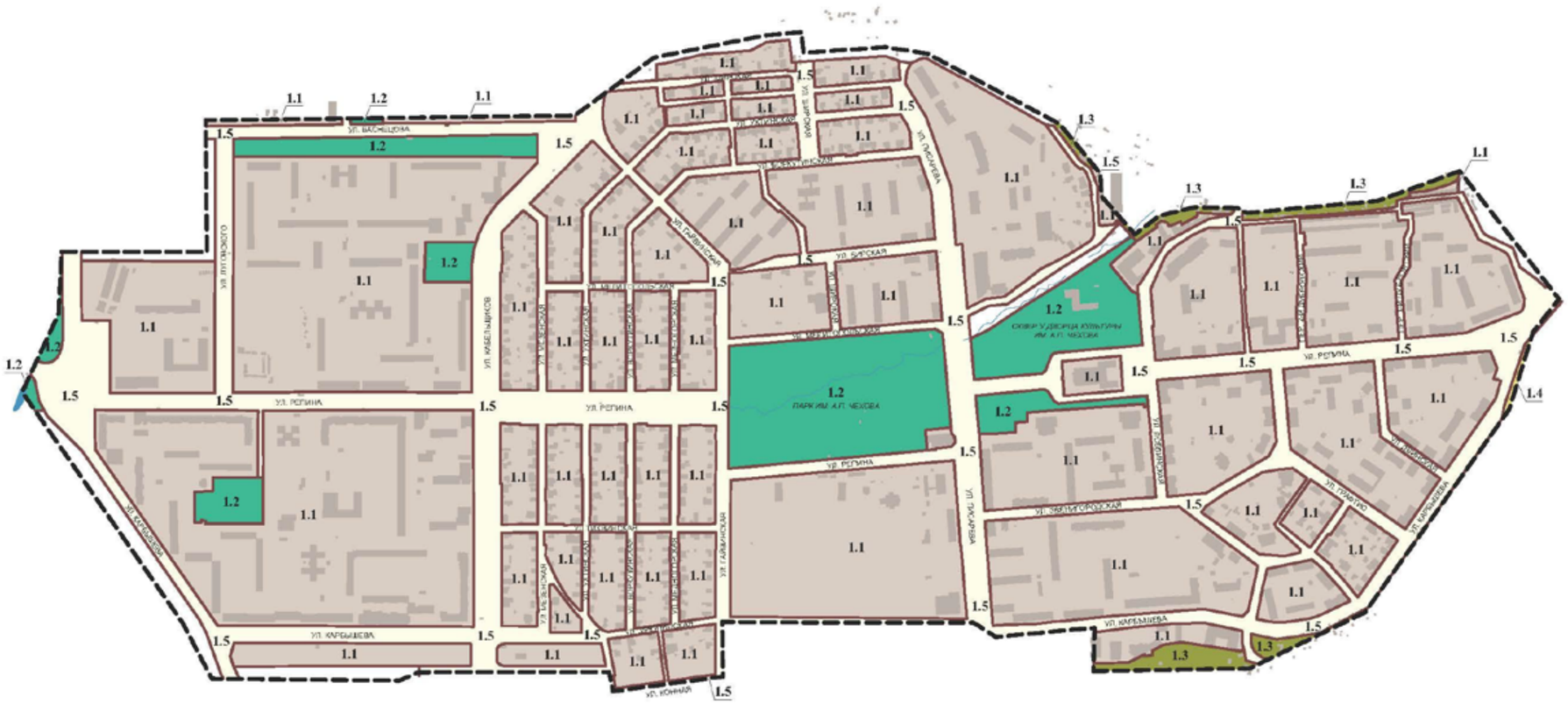

УСЛОВНЫЕ ОБОЗНАЧЕНИЯ

Границы существующих и планируемых элементов планировочной структуры

- 1.1 квартал
- 1.2 территория общего пользования
- 1.3 территория ведения гражданами садоводства или огородничества для собственных нужд
- 1.4 территория, занятая линейным объектом
- 1.5 улично-дорожная сеть

Прочие позиции

- граница планировочного района
- УЛ. РЕПИНА наименование улиц
- здания и сооружения
- водный объект

ПРОЕКТ ПЛАНИРОВКИ ТЕРРИТОРИИ, ОГРАНИЧЕННОЙ УЛ. ВАСНЕЦОВА, УЛ. ШИРОКОЙ, РУЧЬЕМ ГРЕМЯЧИЙ, УЛ. МЕЛИТОПОЛЬСКОЙ, КОЛЛЕКТИВНЫМИ САДАМИ, ПРОЕЗДОМ, УЛ. КАРБЫШЕВА, КОЛЛЕКТИВНЫМИ САДАМИ, УЛ. КАРБЫШЕВА, УЛ. ГАЙВИНСКОЙ, УЛ. КОННОЙ, УЛ. СЕВАНСКОЙ, УЛ. КОННОЙ, ЛЕСНЫМ МАССИВОМ, УЛ. КАРБЫШЕВА, УЛ. РЕПИНА, УЛ. ЛУГОВСКОГО, УЛ. КАРБЫШЕВА, УЛ. ЛУГОВСКОГО В ОРДЖОНИКИДЗЕВСКОМ РАЙОНЕ ГОРОДА ПЕРМИ

0 80м 160м 240м

ОСНОВНАЯ ЧАСТЬ

ГРАНИЦЫ ЗОН ПЛАНИРУЕМОГО РАЗМЕЩЕНИЯ ОБЪЕКТОВ КАПИТАЛЬНОГО СТРОИТЕЛЬСТВА

ЧЕРТЕЖ 3. ЛИСТ 1

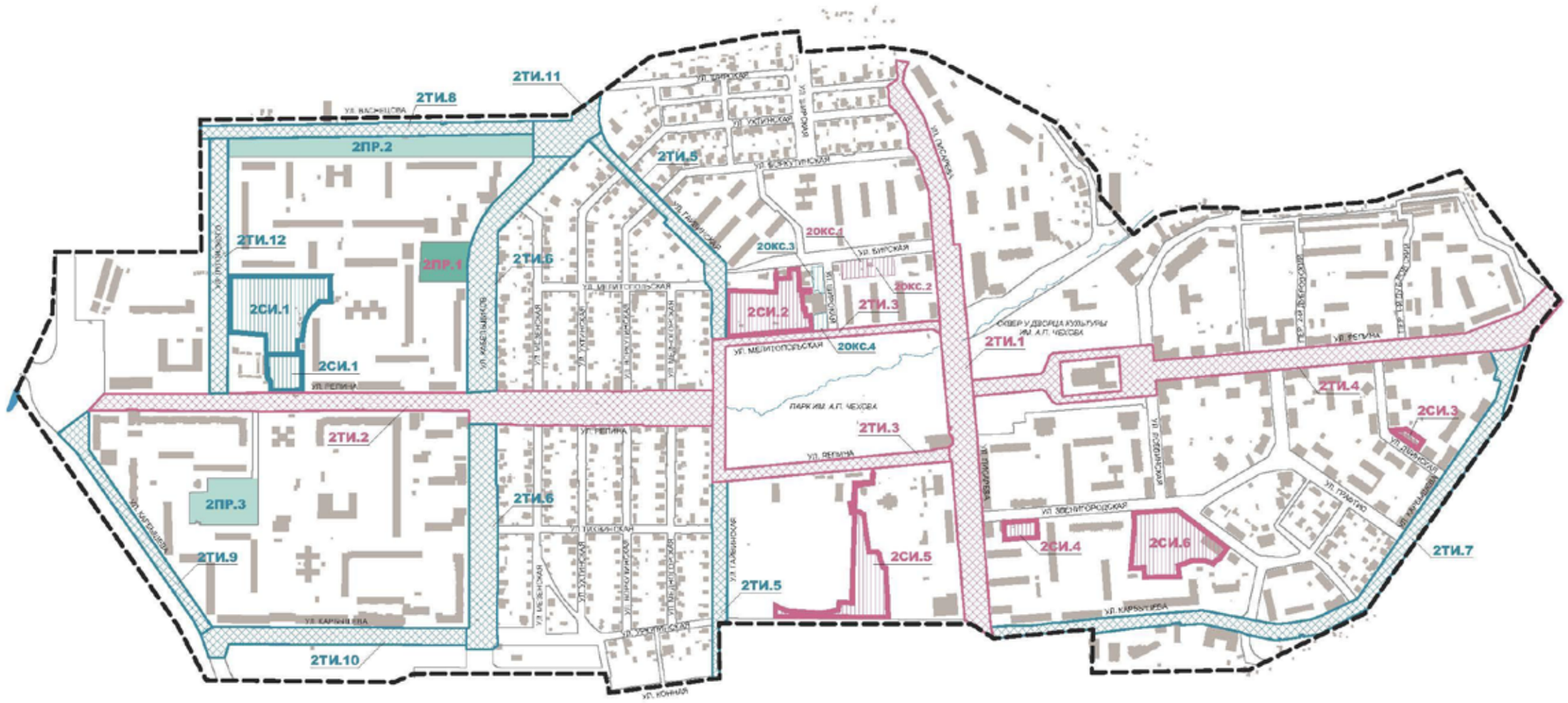

УСЛОВНЫЕ ОБОЗНАЧЕНИЯ

Этапы (очередность) развития территории

1 этап (очередь)	2 этап (очередь)	
2ТИ.1	2ТИ.5	границы зон планируемого размещения объектов транспортной инфраструктуры
2СИ.3	2СИ.1	границы зон планируемого размещения объектов социальной инфраструктуры
2ОКС.1	2ОКС.3	границы зон планируемого размещения объектов капитального строительства
ПР.1	ПР.2	границы зон планируемого размещения территорий общего пользования

Прочие позиции

- граница планировочного района
- УЛ. РЕПИНА — наименование улиц
- красные линии
- здания и сооружения
- водный объект

ПРОЕКТ ПЛАНИРОВКИ ТЕРРИТОРИИ, ОГРАНИЧЕННОЙ УЛ. ВАСНЕЦОВА, УЛ. ШИРОКОЙ, РУЧЬЕМ ГРЕМЯЧИЙ, УЛ. МЕЛИТОПОЛЬСКОЙ, КОЛЛЕКТИВНЫМИ САДАМИ, ПРОЕЗДОМ, УЛ. КАРБЫШЕВА, КОЛЛЕКТИВНЫМИ САДАМИ, УЛ. КАРБЫШЕВА, УЛ. ГАЙВИНСКОЙ, УЛ. КОННОЙ, УЛ. СЕВАНСКОЙ, УЛ. КОННОЙ, ЛЕСНЫМ МАССИВОМ, УЛ. КАРБЫШЕВА, УЛ. РЕПИНА, УЛ. ЛУГОВСКОГО, УЛ. КАРБЫШЕВА, УЛ. ЛУГОВСКОГО В ОРДЖОНИКИДЗЕВСКОМ РАЙОНЕ ГОРОДА ПЕРМИ

0 80м 160м 240м

ОСНОВНАЯ ЧАСТЬ

ГРАНИЦЫ ЗОН ПЛАНИРУЕМОГО РАЗМЕЩЕНИЯ ЛИНЕЙНЫХ ОБЪЕКТОВ. СИСТЕМА ВОДОСНАБЖЕНИЯ

ЧЕРТЕЖ 3. ЛИСТ 2

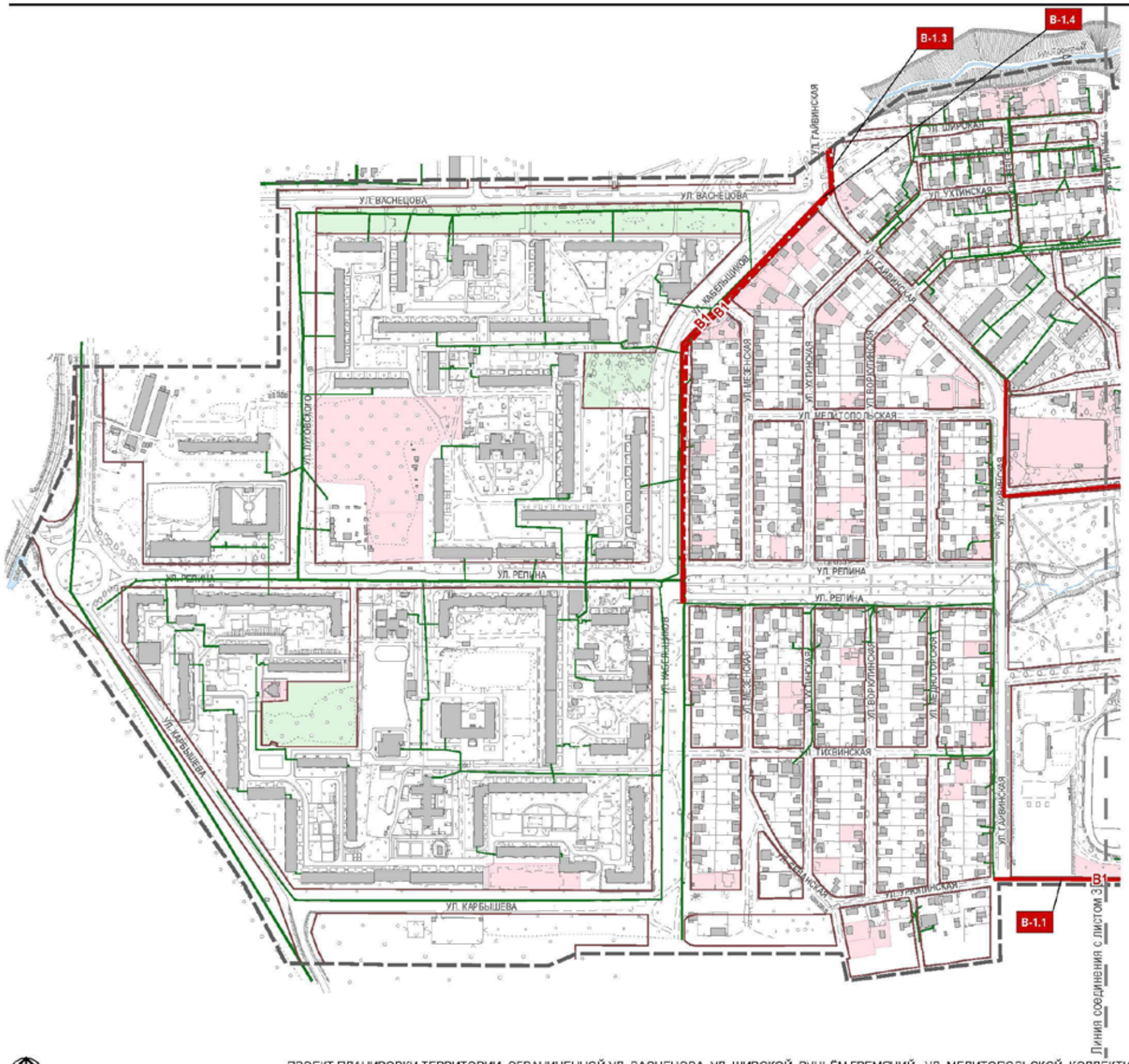

Схема расположения листов

Лист 2	Лист 3

УСЛОВНЫЕ ОБОЗНАЧЕНИЯ

ПОЗИЦИИ, ПОДЛЕЖАЩИЕ УТВЕРЖДЕНИЮ

Объекты инженерной инфраструктуры системы хозяйственно-питьевого водоснабжения, планируемые к строительству /реконструкции

- В1 — строительство водопроводных сетей
- В1 — санация водопроводных сетей
- В-1.1 — индексы мероприятий

ПРОЧИЕ ПОЗИЦИИ

- магистральные водоводы
- локальные распределительные сети
- красные линии
- природно-рекреационные территории
- планируемые объекты капитального строительства
- граница планировочного района
- УЛ.ЛИСАРЕВА — наименование улиц
- объекты капитального строительства
- ручьи

ПРОЕКТ ПЛАНИРОВКИ ТЕРРИТОРИИ, ОГРАНИЧЕННОЙ УЛ. ВАСНЕЦОВА, УЛ. ШИРОКОЙ, РУЧЬЁМ ГРЕМЯЧИЙ, УЛ. МЕЛИТОПОЛЬСКОЙ, КОЛЛЕКТИВНЫМИ САДАМИ, ПРОЕЗДОМ, УЛ. КАРБЫШЕВА, КОЛЛЕКТИВНЫМИ САДАМИ, УЛ. КАРБЫШЕВА, УЛ. ГАЙВИНСКОЙ, УЛ. КОННОЙ, УЛ. СЕВАНСКОЙ, УЛ. КОННОЙ, ЛЕСНЫМ МАССИВОМ, УЛ. КАРБЫШЕВА, УЛ. РЕПИНА, УЛ. ЛУГОВСКОГО, УЛ. КАРБЫШЕВА, УЛ. ЛУГОВСКОГО В ОРДЖОНИКИДЗЕВСКОМ РАЙОНЕ ГОРОДА ПЕРМИ

0 1 2 3 4 5 см
0 50 100 150 200 250 м

ОСНОВНАЯ ЧАСТЬ

ГРАНИЦЫ ЗОН ПЛАНИРУЕМОГО РАЗМЕЩЕНИЯ ЛИНЕЙНЫХ ОБЪЕКТОВ. СИСТЕМА ВОДОСНАБЖЕНИЯ

ЧЕРТЕЖ 3. ЛИСТ 3

Схема расположения листов

Лист 2	Лист 3

УСЛОВНЫЕ ОБОЗНАЧЕНИЯ

ПОЗИЦИИ, ПОДЛЕЖАЩИЕ УТВЕРЖДЕНИЮ

Объекты инженерной инфраструктуры системы хозяйственно-питьевого водоснабжения, планируемые к строительству/реконструкции

- В1 — строительство водопроводных сетей
- В1 — санация водопроводных сетей
- В-1.1 — индексы мероприятий

ПРОЧИЕ ПОЗИЦИИ

- магистральные водоводы
- локальные распределительные сети
- красные линии
- природно-рекреационные территории
- планируемые объекты капитального строительства
- граница планировочного района
- УЛ.ЛИСАРЕВА — наименование улиц
- объекты капитального строительства
- ручьи

ПРОЕКТ ПЛАНИРОВКИ ТЕРРИТОРИИ, ОГРАНИЧЕННОЙ УЛ. ВАСНЕЦОВА, УЛ. ШИРОКОЙ, РУЧЬЕМ ГРЕМЯЧИЙ, УЛ. МЕЛИТОПОЛЬСКОЙ, КОЛЛЕКТИВНЫМИ САДАМИ, ПРОЕЗДОМ, УЛ. КАРБЫШЕВА, КОЛЛЕКТИВНЫМИ САДАМИ, УЛ. КАРБЫШЕВА, УЛ. ГАЙВИНСКОЙ, УЛ. КОННОЙ, УЛ. СЕВАНСКОЙ, УЛ. КОННОЙ, ЛЕСНЫМ МАССИВОМ, УЛ. КАРБЫШЕВА, УЛ. РЕПИНА, УЛ. ЛУГОВСКОГО, УЛ. КАРБЫШЕВА, УЛ. ЛУГОВСКОГО В ОРДЖОНИКИДЗЕВСКОМ РАЙОНЕ ГОРОДА ПЕРМИ

0 1 2 3 4 5 см
0 50 100 150 200 250 м

ОСНОВНАЯ ЧАСТЬ

ГРАНИЦЫ ЗОН ПЛАНИРУЕМОГО РАЗМЕЩЕНИЯ ЛИНЕЙНЫХ ОБЪЕКТОВ. СИСТЕМА ХОЗЯЙСТВЕННО-ФЕКАЛЬНОЙ КАНАЛИЗАЦИИ

ЧЕРТЕЖ 3. ЛИСТ 4

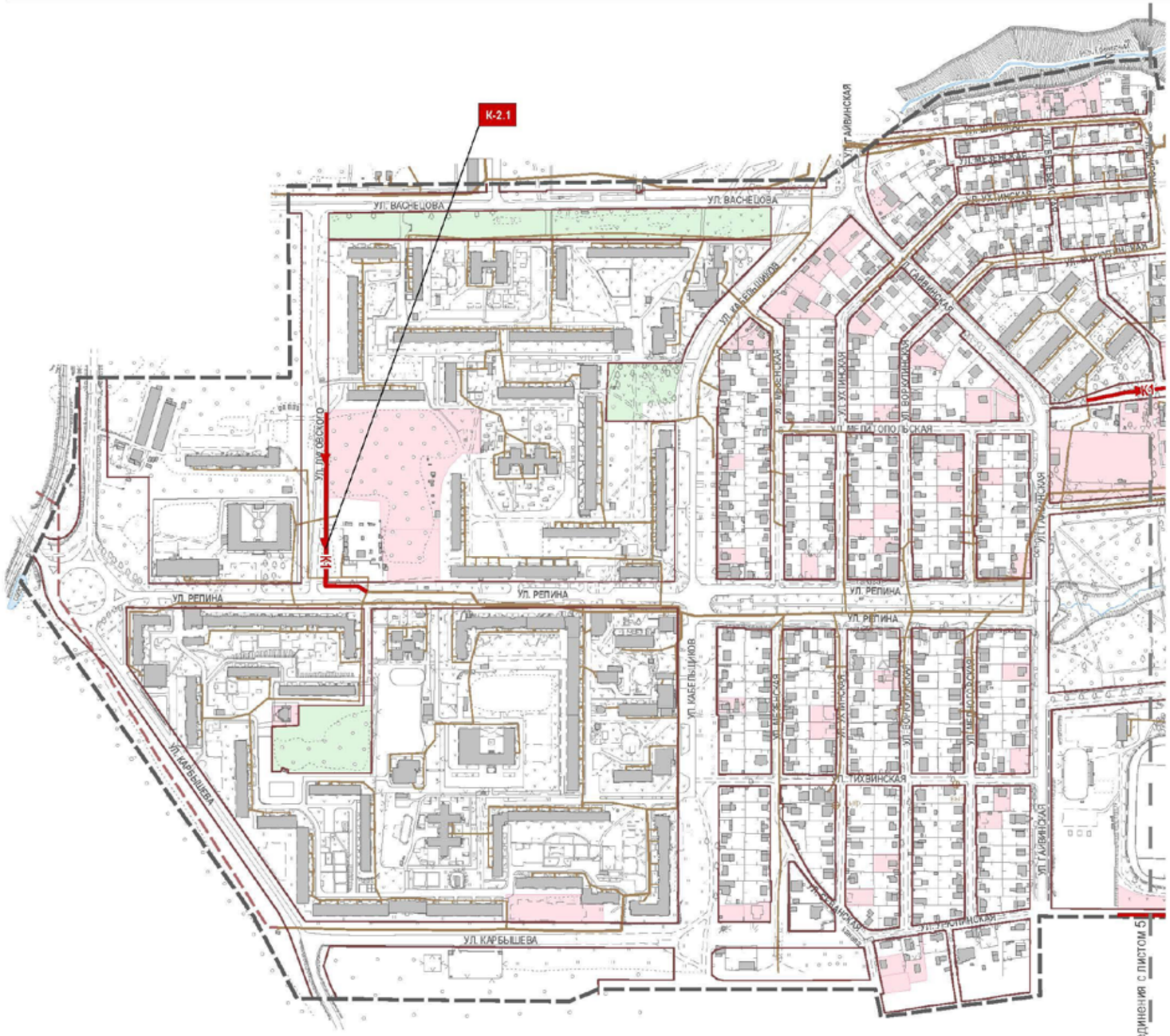

Схема расположения листов

Лист 4	Лист 5

УСЛОВНЫЕ ОБОЗНАЧЕНИЯ

ПОЗИЦИИ, ПОДЛЕЖАЩИЕ УТВЕРЖДЕНИЮ

Объекты инженерной инфраструктуры системы хозяйственно-фекальной канализации, планируемые к строительству

- К1 — строительство уличных сетей
- К-1.1 — индексы мероприятий

ПРОЧИЕ ПОЗИЦИИ

- самотечные коллекторы
- самотечные уличные сети
- напорные коллекторы
- КНС — канализационные насосные станции (КНС)
- красные линии
- природно-рекреационные территории
- планируемые объекты капитального строительства
- граница планировочного района
- УЛ.ЛИСАРЕВА — наименование улиц
- сохраняемые объекты капитального строительства
- ручей

ПРОЕКТ ПЛАНИРОВКИ ТЕРРИТОРИИ, ОГРАНИЧЕННОЙ УЛ. ВАСНЕЦОВА, УЛ. ШИРОКОЙ, РУЧЬЕМ ГРЕМЯЧИЙ, УЛ. МЕЛИТОПОЛЬСКОЙ, КОЛЛЕКТИВНЫМИ САДАМИ, ПРОЕЗДОМ, УЛ. КАРБЫШЕВА, КОЛЛЕКТИВНЫМИ САДАМИ, УЛ. КАРБЫШЕВА, УЛ. ГАЙВИНСКОЙ, УЛ. КОННОЙ, УЛ. СЕВАНСКОЙ, УЛ. КОННОЙ, ЛЕСНЫМ МАССИВОМ, УЛ. КАРБЫШЕВА, УЛ. РЕПИНА, УЛ. ЛУГОВСКОГО, УЛ. КАРБЫШЕВА, УЛ. ЛУГОВСКОГО В ОРДЖОНИКИДЗЕВСКОМ РАЙОНЕ ГОРОДА ПЕРМИ

0 1 2 3 4 5 см
0 50 100 150 200 250 м

ОСНОВНАЯ ЧАСТЬ

ГРАНИЦЫ ЗОН ПЛАНИРУЕМОГО РАЗМЕЩЕНИЯ ЛИНЕЙНЫХ ОБЪЕКТОВ. СИСТЕМА ХОЗЯЙСТВЕННО-ФЕКАЛЬНОЙ КАНАЛИЗАЦИИ

ЧЕРТЕЖ 3. ЛИСТ 5

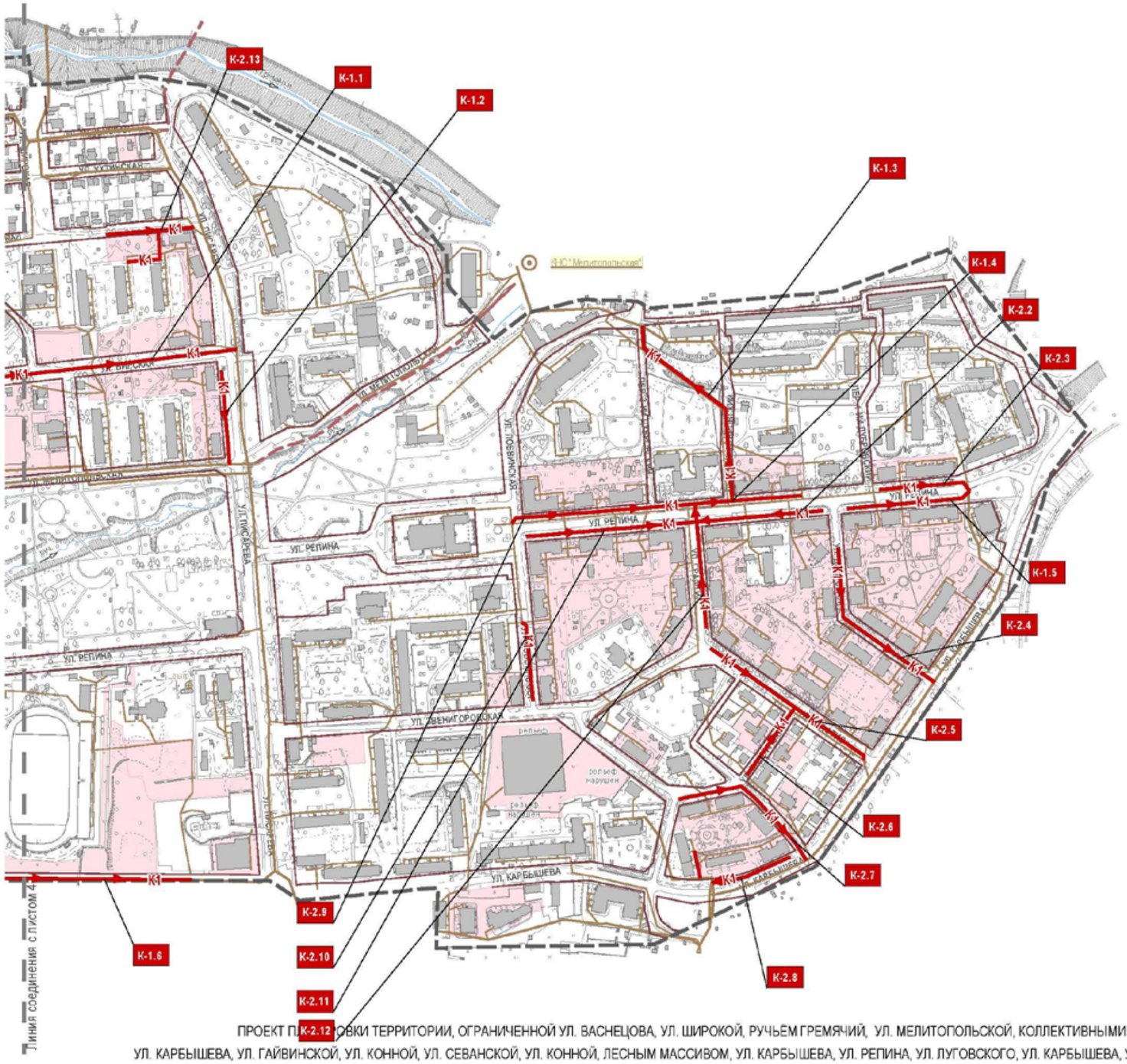

Схема расположения листов

Лист 4	Лист 5

УСЛОВНЫЕ ОБОЗНАЧЕНИЯ

ПОЗИЦИИ, ПОДЛЕЖАЩИЕ УТВЕРЖДЕНИЮ

Объекты инженерной инфраструктуры системы хозяйственно-фекальной канализации, планируемые к строительству

- К1 — строительство уличных сетей
- К-1.1 — индексы мероприятий

ПРОЧИЕ ПОЗИЦИИ

- самотечные коллекторы
- самотечные уличные сети
- напорные коллекторы
- КНС — канализационные насосные станции (КНС)
- красные линии
- природно-рекреационные территории
- планируемые объекты капитального строительства
- граница планировочного района
- УЛ.ЛИСАРЕВА — наименование улиц
- сохраняемые объекты капитального строительства
- ручей

ПРОЕКТ ПЛАНИРОВКИ ТЕРРИТОРИИ, ОГРАНИЧЕННОЙ УЛ. ВАСНЕЦОВА, УЛ. ШИРОКОЙ, РУЧЬЕМ ГРЕМЯЧИЙ, УЛ. МЕЛИТОПОЛЬСКОЙ, КОЛЛЕКТИВНЫМИ САДАМИ, ПРОЕЗДОМ, УЛ. КАРБЫШЕВА, КОЛЛЕКТИВНЫМИ САДАМИ, УЛ. КАРБЫШЕВА, УЛ. ГАЙВИНСКОЙ, УЛ. КОННОЙ, УЛ. СЕВАНСКОЙ, УЛ. КОННОЙ, ЛЕСНЫМ МАССИВОМ, УЛ. КАРБЫШЕВА, УЛ. РЕПИНА, УЛ. ЛУГОВСКОГО, УЛ. КАРБЫШЕВА, УЛ. ЛУГОВСКОГО В ОРДЖОНИКИДЗЕВСКОМ РАЙОНЕ ГОРОДА ПЕРМИ

0 1 2 3 4 5 см
0 50 100 150 200 250 м

ОСНОВНАЯ ЧАСТЬ

ГРАНИЦЫ ЗОН ПЛАНИРУЕМОГО РАЗМЕЩЕНИЯ ЛИНЕЙНЫХ ОБЪЕКТОВ. СИСТЕМА ДОЖДЕВОЙ КАНАЛИЗАЦИИ

ЧЕРТЕЖ 3. ЛИСТ 6

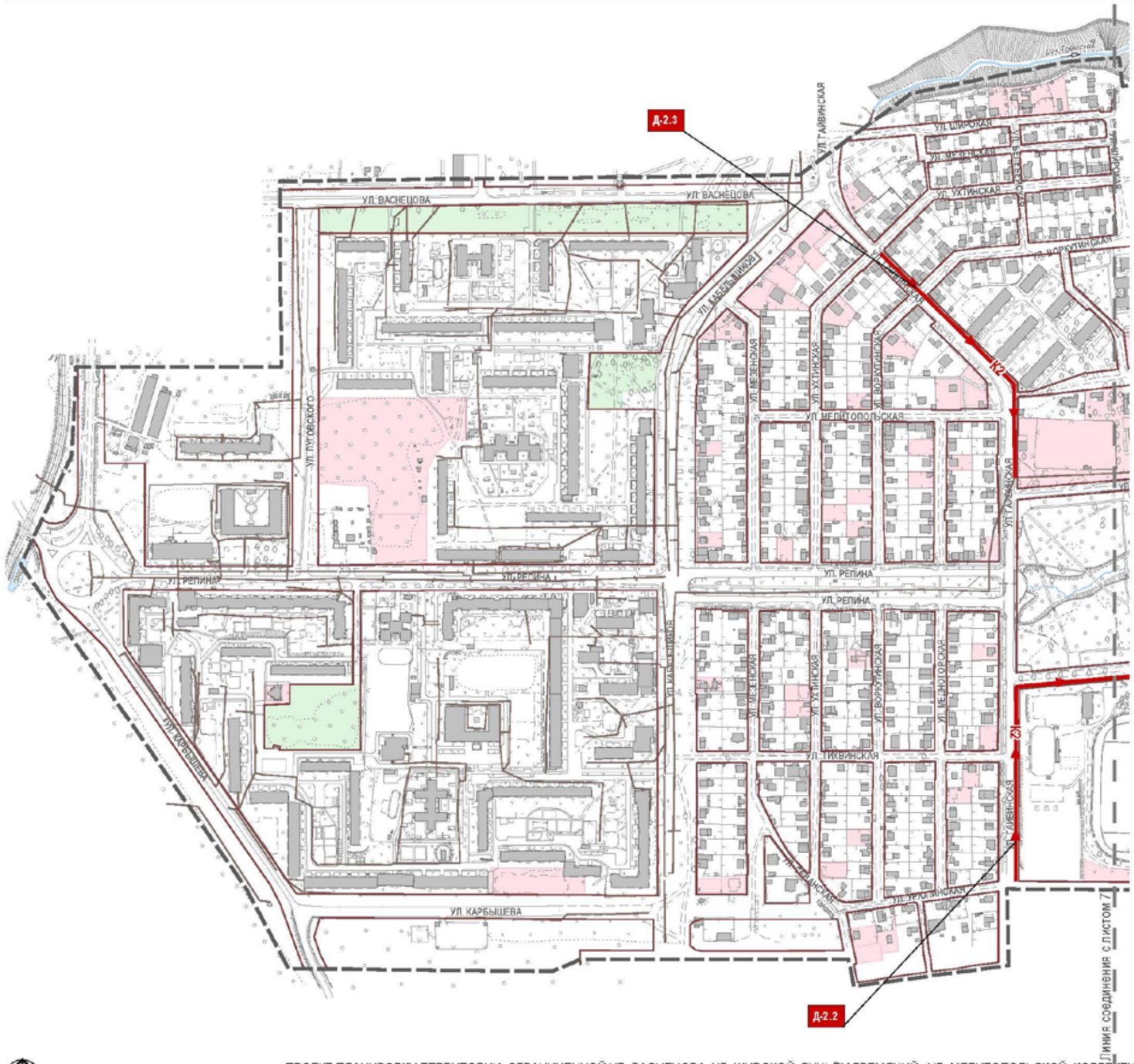

Схема расположения листов

Лист 6	Лист 7

УСЛОВНЫЕ ОБОЗНАЧЕНИЯ

ПОЗИЦИИ, ПОДЛЕЖАЩИЕ УТВЕРЖДЕНИЮ

Объекты инженерной инфраструктуры системы дождевой канализации, планируемые к строительству

- К2 — строительство самотечных коллекторов
- Д-1.1 — индексы мероприятий

ПРОЧИЕ ПОЗИЦИИ

- коллекторы
- красные линии
- природно-рекреационные территории
- планируемые объекты капитального строительства
- граница планировочного района
- УЛ.ЛИСАРЕВА — наименование улиц
- объекты капитального строительства
- ручьи

ПРОЕКТ ПЛАНИРОВКИ ТЕРРИТОРИИ, ОГРАНИЧЕННОЙ УЛ. ВАСНЕЦОВА, УЛ. ШИРОКОЙ, РУЧЬЕМ ГРЕМЯЧИЙ, УЛ. МЕЛИТОПОЛЬСКОЙ, КОЛЛЕКТИВНЫМИ САДАМИ, ПРОЕЗДОМ, УЛ. КАРБЫШЕВА, КОЛЛЕКТИВНЫМИ САДАМИ, УЛ. КАРБЫШЕВА, УЛ. ГАЙВИНСКОЙ, УЛ. КОННОЙ, УЛ. СЕВАНСКОЙ, УЛ. КОННОЙ, ЛЕСНЫМ МАССИВОМ, УЛ. КАРБЫШЕВА, УЛ. РЕПИНА, УЛ. ЛУГОВСКОГО, УЛ. КАРБЫШЕВА, УЛ. ЛУГОВСКОГО В ОРДЖОНИКИДЗЕВСКОМ РАЙОНЕ ГОРОДА ПЕРМИ

0 1 2 3 4 5 см
0 50 100 150 200 250 м

ОСНОВНАЯ ЧАСТЬ

ГРАНИЦЫ ЗОН ПЛАНИРУЕМОГО РАЗМЕЩЕНИЯ ЛИНЕЙНЫХ ОБЪЕКТОВ. СИСТЕМА ДОЖДЕВОЙ КАНАЛИЗАЦИИ

ЧЕРТЕЖ 3. ЛИСТ 7

Схема расположения листов

Лист 6	Лист 7

УСЛОВНЫЕ ОБОЗНАЧЕНИЯ

ПОЗИЦИИ, ПОДЛЕЖАЩИЕ УТВЕРЖДЕНИЮ

Объекты инженерной инфраструктуры системы дождевой канализации, планируемые к строительству

- К2 — строительство самотечных коллекторов
- Д-1.1 — индексы мероприятий

ПРОЧИЕ ПОЗИЦИИ

- коллекторы
- красные линии
- природно-рекреационные территории
- планируемые объекты капитального строительства
- граница планировочного района
- УЛ.ЛИСАРЕВА — наименование улиц
- объекты капитального строительства
- ручей — ручьи

ПРОЕКТ ПЛАНИРОВКИ ТЕРРИТОРИИ, ОГРАНИЧЕННОЙ УЛ. ВАСНЕЦОВА, УЛ. ШИРОКОЙ, РУЧЬЕМ ГРЕМЯЧИЙ, УЛ. МЕЛИТОПОЛЬСКОЙ, КОЛЛЕКТИВНЫМИ САДАМИ, ПРОЕЗДОМ, УЛ. КАРБЫШЕВА, КОЛЛЕКТИВНЫМИ САДАМИ, УЛ. КАРБЫШЕВА, УЛ. ГАЙВИНСКОЙ, УЛ. КОННОЙ, УЛ. СЕВАНСКОЙ, УЛ. КОННОЙ, ЛЕСНЫМ МАССИВОМ, УЛ. КАРБЫШЕВА, УЛ. РЕПИНА, УЛ. ЛУГОВСКОГО, УЛ. КАРБЫШЕВА, УЛ. ЛУГОВСКОГО В ОРДЖОНИКИДЗЕВСКОМ РАЙОНЕ ГОРОДА ПЕРМИ

0 1 2 3 4 5 см
0 50 100 150 200 250 м

ОСНОВНАЯ ЧАСТЬ

ГРАНИЦЫ ЗОН ПЛАНИРУЕМОГО РАЗМЕЩЕНИЯ ЛИНЕЙНЫХ ОБЪЕКТОВ. СИСТЕМА ТЕПЛОСНАБЖЕНИЯ

ЧЕРТЕЖ 3. ЛИСТ 9

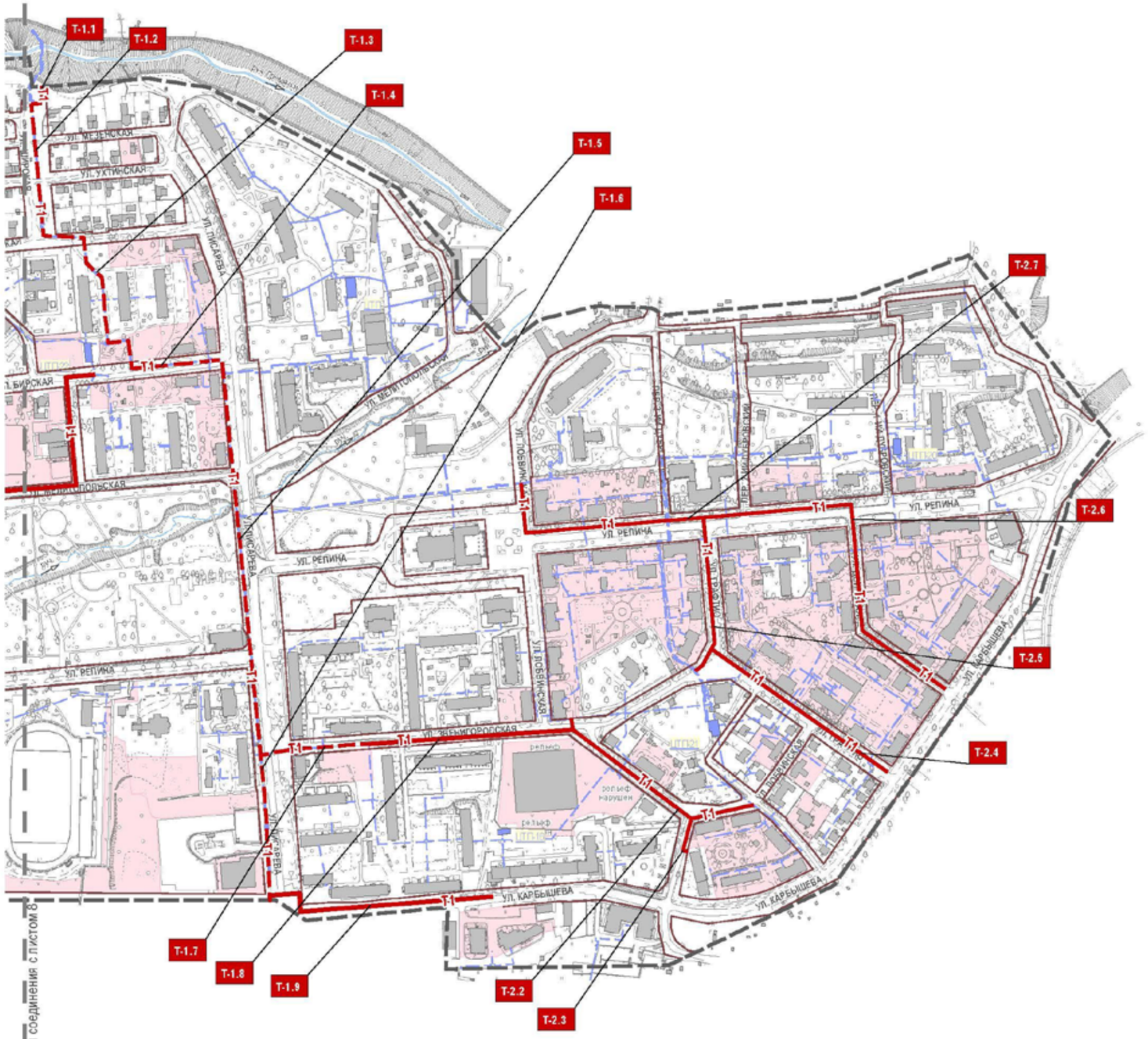

Схема расположения листов

Лист 8	Лист 9

УСЛОВНЫЕ ОБОЗНАЧЕНИЯ

ПОЗИЦИИ, ПОДЛЕЖАЩИЕ УТВЕРЖДЕНИЮ

Объекты инженерной инфраструктуры системы теплоснабжения, планируемые к строительству/реконструкции

- Т1 — строительство тепловых сетей
- Т1 — реконструкция тепловых сетей
- Т-1.1 — индексы мероприятий

ПРОЧИЕ ПОЗИЦИИ

- теплосети магистральные подземные
- теплосети наземные и подземные
- ЦТП — центральные тепловые пункты (ЦТП)
- красные линии
- природно-рекреационные территории
- планируемые объекты капитального строительства
- граница планировочного района
- УЛ.ЛИСАРЕВА — наименование улиц
- объекты капитального строительства
- ручьи

ПРОЕКТ ПЛАНИРОВКИ ТЕРРИТОРИИ, ОГРАНИЧЕННОЙ УЛ. ВАСНЕЦОВА, УЛ. ШИРОКОЙ, РУЧЬЕМ ГРЕМЯЧИЙ, УЛ. МЕЛИТОПОЛЬСКОЙ, КОЛЛЕКТИВНЫМИ САДАМИ, ПРОЕЗДОМ, УЛ. КАРБЫШЕВА, КОЛЛЕКТИВНЫМИ САДАМИ, УЛ. КАРБЫШЕВА, УЛ. ГАЙВИНСКОЙ, УЛ. КОННОЙ, УЛ. СЕВАНСКОЙ, УЛ. КОННОЙ, ЛЕСНЫМ МАССИВОМ, УЛ. КАРБЫШЕВА, УЛ. РЕПИНА, УЛ. ЛУГОВСКОГО, УЛ. КАРБЫШЕВА, УЛ. ЛУГОВСКОГО В ОРДЖОНИКИДЗЕВСКОМ РАЙОНЕ ГОРОДА ПЕРМИ

0 1 2 3 4 5 см
0 50 100 150 200 250 м

ОСНОВНАЯ ЧАСТЬ

ГРАНИЦЫ ЗОН ПЛАНИРУЕМОГО РАЗМЕЩЕНИЯ ЛИНЕЙНЫХ ОБЪЕКТОВ. СИСТЕМА ГАЗОСНАБЖЕНИЯ

ЧЕРТЕЖ 3. ЛИСТ 10

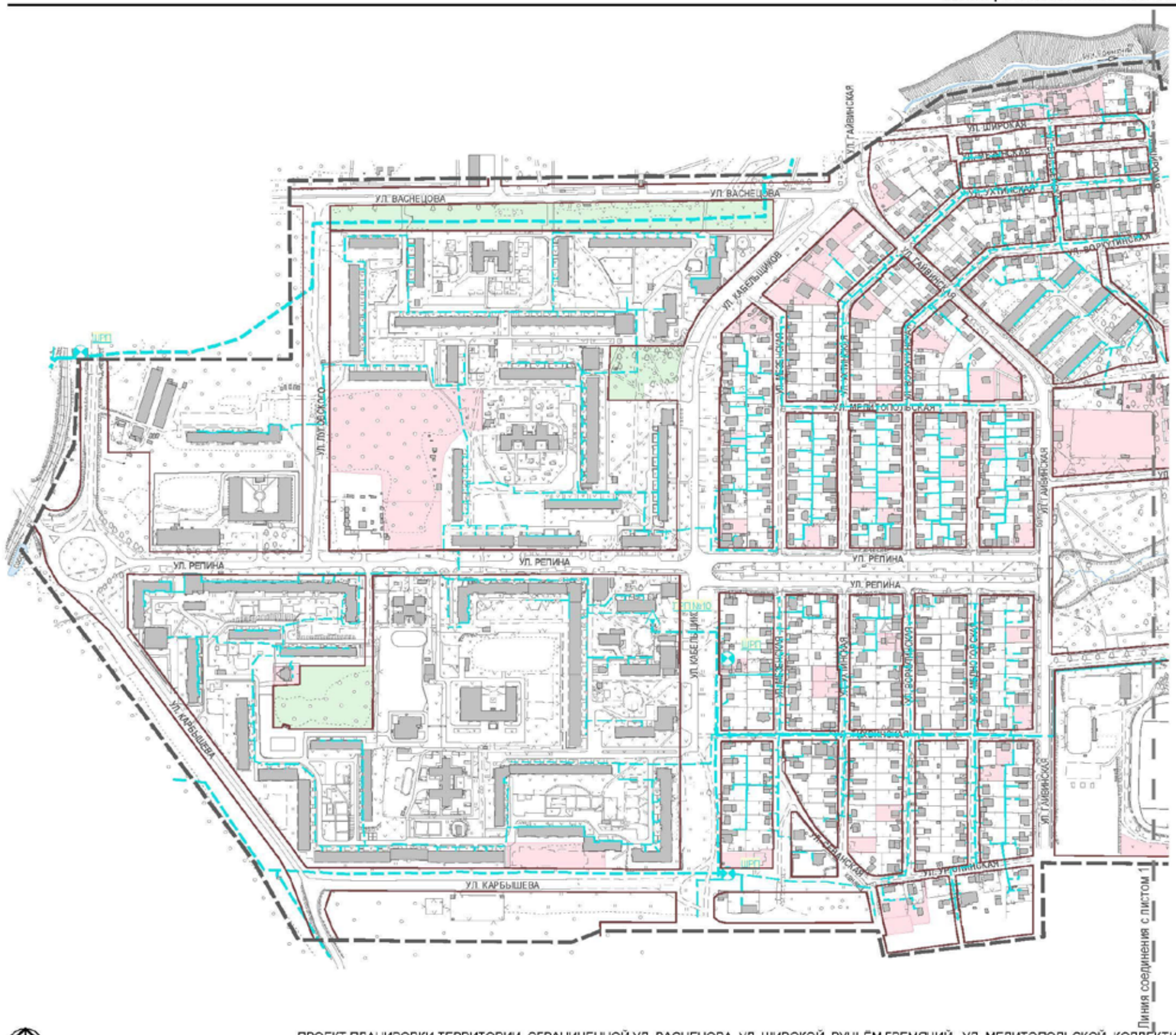

Схема расположения листов

Лист 10	Лист 11

УСЛОВНЫЕ ОБОЗНАЧЕНИЯ

ПОЗИЦИИ, ПОДЛЕЖАЩИЕ УТВЕРЖДЕНИЮ

Объекты инженерной инфраструктуры системы газоснабжения, планируемые к строительству

- Г2 — строительство уличных сетей среднего давления
- Г1 — строительство уличных сетей низкого давления
- Г-1.1 — индексы мероприятий

ПРОЧИЕ ПОЗИЦИИ

- газопроводы высокого давления наземные и подземные
- газопроводы среднего давления подземные
- газопроводы низкого давления наземные и подземные
- ШРП — шкафные регуляторные пункты (ШРП) и распределительные пункты (ГРП)
- красные линии
- природно-рекреационные территории
- планируемые объекты капитального строительства
- граница планировочного района
- УЛ.ПИСАРЕВА — наименование улиц
- объекты капитального строительства
- ручей — ручьи

ПРОЕКТ ПЛАНИРОВКИ ТЕРРИТОРИИ, ОГРАНИЧЕННОЙ УЛ. ВАСНЕЦОВА, УЛ. ШИРОКОЙ, РУЧЬЁМ ГРЕМЯЧИЙ, УЛ. МЕЛИТОПОЛЬСКОЙ, КОЛЛЕКТИВНЫМИ САДАМИ, ПРОЕЗДОМ, УЛ. КАРБЫШЕВА, КОЛЛЕКТИВНЫМИ САДАМИ, УЛ. КАРБЫШЕВА, УЛ. ГАЙВИНСКОЙ, УЛ. КОННОЙ, УЛ. СЕВАНСКОЙ, УЛ. КОННОЙ, ЛЕСНЫМ МАССИВОМ, УЛ. КАРБЫШЕВА, УЛ. РЕПИНА, УЛ. ЛУГОВСКОГО, УЛ. КАРБЫШЕВА, УЛ. ЛУГОВСКОГО В ОРДЖОНИКИДЗЕВСКОМ РАЙОНЕ ГОРОДА ПЕРМИ

0 1 2 3 4 5 см
0 50 100 150 200 250 м

ОСНОВНАЯ ЧАСТЬ

ГРАНИЦЫ ЗОН ПЛАНИРУЕМОГО РАЗМЕЩЕНИЯ ЛИНЕЙНЫХ ОБЪЕКТОВ. СИСТЕМА ГАЗОСНАБЖЕНИЯ

ЧЕРТЕЖ 3. ЛИСТ 11

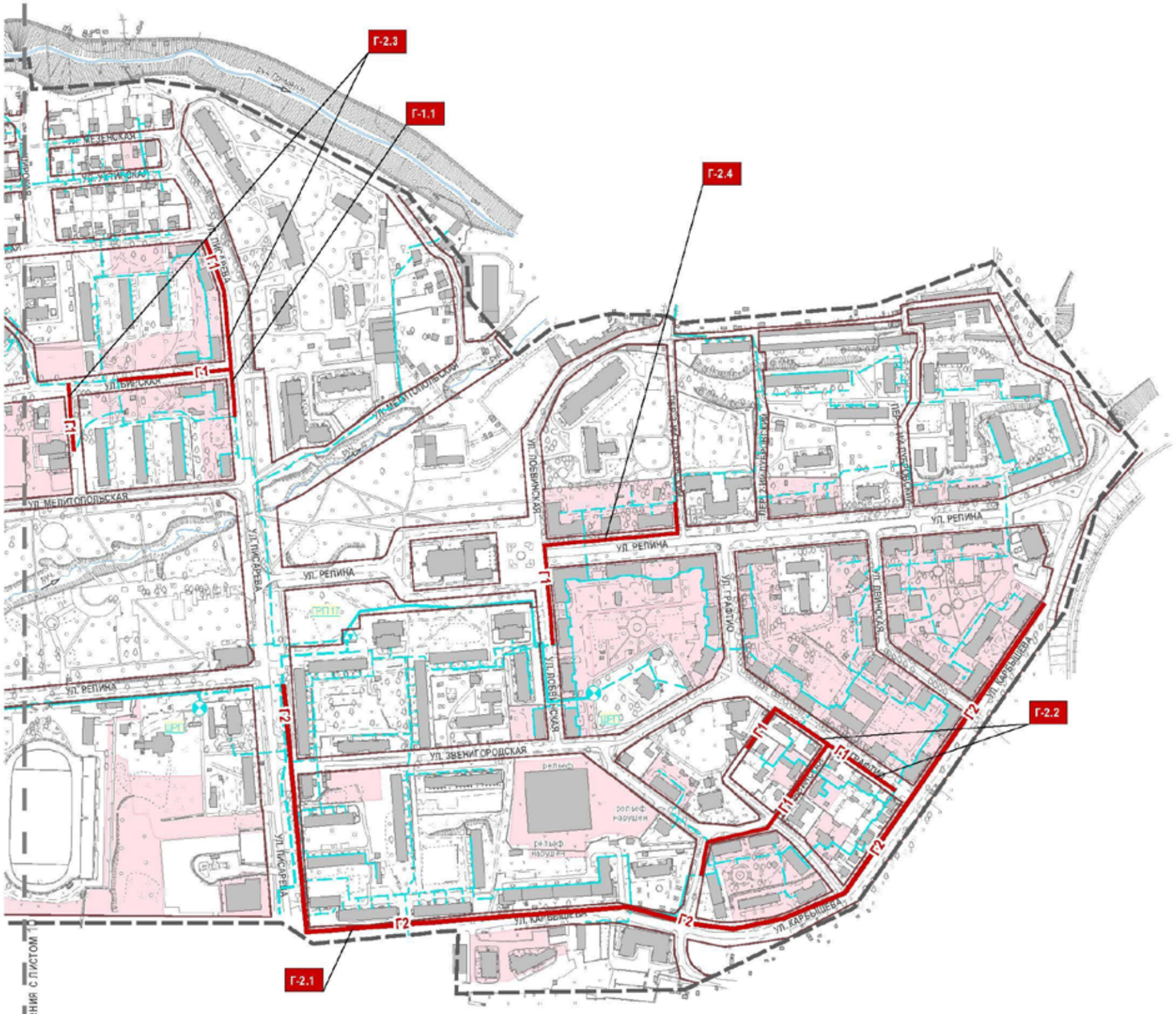

Схема расположения листов

Лист 10	Лист 11

УСЛОВНЫЕ ОБОЗНАЧЕНИЯ

ПОЗИЦИИ, ПОДЛЕЖАЩИЕ УТВЕРЖДЕНИЮ

Объекты инженерной инфраструктуры системы газоснабжения, планируемые к строительству

- Г2 — строительство уличных сетей среднего давления
- Г1 — строительство уличных сетей низкого давления
- Г-1.1 — индексы мероприятий

ПРОЧИЕ ПОЗИЦИИ

- газопроводы высокого давления наземные и подземные
- газопроводы среднего давления подземные
- газопроводы низкого давления наземные и подземные
- ШРП — шкафные регуляторные пункты (ШРП) и распределительные пункты (ГРП)
- красные линии
- природно-рекреационные территории
- планируемые объекты капитального строительства
- граница планировочного района
- УЛ.ПИСАРЕВА — наименование улиц
- объекты капитального строительства
- ручей — ручьи

ПРОЕКТ ПЛАНИРОВКИ ТЕРРИТОРИИ, ОГРАНИЧЕННОЙ УЛ. ВАСНЕЦОВА, УЛ. ШИРОКОЙ, РУЧЬЕМ ГРЕМЯЧИЙ, УЛ. МЕЛИТОПОЛЬСКОЙ, КОЛЛЕКТИВНЫМИ САДАМИ, ПРОЕЗДОМ, УЛ. КАРБЫШЕВА, КОЛЛЕКТИВНЫМИ САДАМИ, УЛ. КАРБЫШЕВА, УЛ. ГАЙВИНСКОЙ, УЛ. КОННОЙ, УЛ. СЕВАНСКОЙ, УЛ. КОННОЙ, ЛЕСНЫМ МАССИВОМ, УЛ. КАРБЫШЕВА, УЛ. РЕПИНА, УЛ. ЛУГОВСКОГО, УЛ. КАРБЫШЕВА, УЛ. ЛУГОВСКОГО В ОРДЖОНИКИДЗЕВСКОМ РАЙОНЕ ГОРОДА ПЕРМИ

0 1 2 3 4 5 см
0 50 100 150 200 250 м

ОСНОВНАЯ ЧАСТЬ

ГРАНИЦЫ ЗОН ПЛАНИРУЕМОГО РАЗМЕЩЕНИЯ ЛИНЕЙНЫХ ОБЪЕКТОВ. СИСТЕМА ЭЛЕКТРОСНАБЖЕНИЯ

ЧЕРТЕЖ 3. ЛИСТ 12

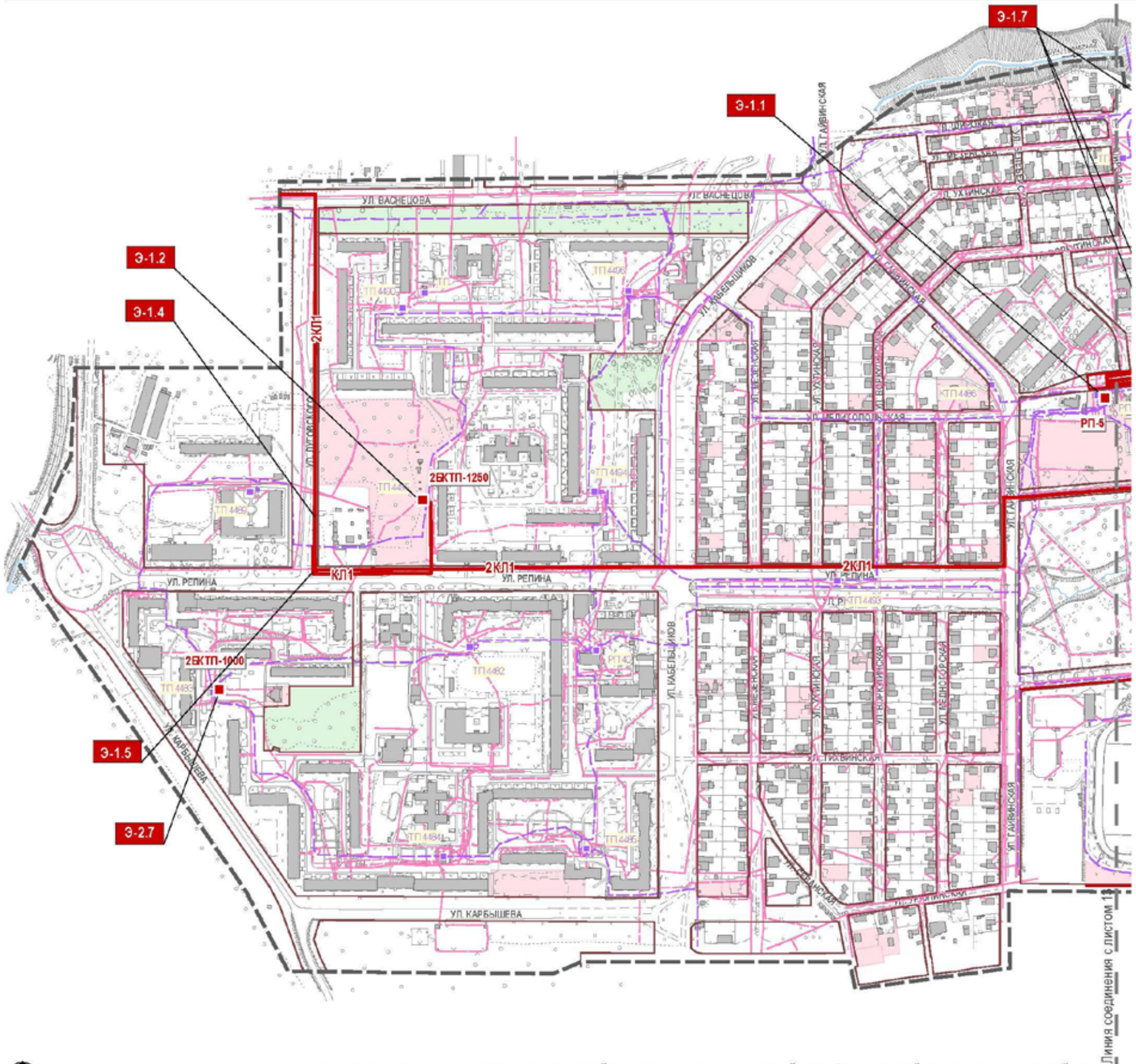

Схема расположения листов

Лист 12	Лист 13

УСЛОВНЫЕ ОБОЗНАЧЕНИЯ

ПОЗИЦИИ, ПОДЛЕЖАЩИЕ УТВЕРЖДЕНИЮ

Объекты инженерной инфраструктуры системы электроснабжения, планируемые к строительству/реконструкции

- КЛ1 — строительство кабельных линий 6 кВ
- КЛ2 — строительство кабельных линий 0.4 кВ
- БКТП-1000 — реконструкция КТП, РП
- Э-1.1 — индексы мероприятий

ПРОЧИЕ ПОЗИЦИИ

- воздушные линии 220 кВ и 110 кВ
- кабельные линии 35 кВ
- кабельные и воздушные линии 10/6 кВ
- кабельные и воздушные линии 0.4 кВ
- ПС — электрические подстанции (ПС)
- ТП — трансформаторные подстанции (ТП) и распределительные пункты (РП)
- красные линии
- природно-рекреационные территории
- планируемые объекты капитального строительства
- граница планировочного района
- УЛ.ПИСАРЕВА — наименование улиц
- объекты капитального строительства
- ручьи

ПРОЕКТ ПЛАНИРОВКИ ТЕРРИТОРИИ, ОГРАНИЧЕННОЙ УЛ. ВАСНЕЦОВА, УЛ. ШИРОКОЙ, РУЧЬЁМ ГРЕМЯЧИЙ, УЛ. МЕЛИТОПОЛЬСКОЙ, КОЛЛЕКТИВНЫМИ САДАМИ, ПРОЕЗДОМ, УЛ. КАРБЫШЕВА, КОЛЛЕКТИВНЫМИ САДАМИ, УЛ. КАРБЫШЕВА, УЛ. ГАЙВИНСКОЙ, УЛ. КОННОЙ, УЛ. СЕВАНСКОЙ, УЛ. КОННОЙ, ЛЕСНЫМ МАССИВОМ, УЛ. КАРБЫШЕВА, УЛ. РЕПИНА, УЛ. ЛУГОВСКОГО, УЛ. КАРБЫШЕВА, УЛ. ЛУГОВСКОГО В ОРДЖОНИКИДЗЕВСКОМ РАЙОНЕ ГОРОДА ПЕРМИ

0 1 2 3 4 5 см
0 50 100 150 200 250 м

ОСНОВНАЯ ЧАСТЬ

ГРАНИЦЫ ЗОН ПЛАНИРУЕМОГО РАЗМЕЩЕНИЯ ЛИНЕЙНЫХ ОБЪЕКТОВ. СИСТЕМА ЭЛЕКТРОСНАБЖЕНИЯ

ЧЕРТЕЖ 3. ЛИСТ 13

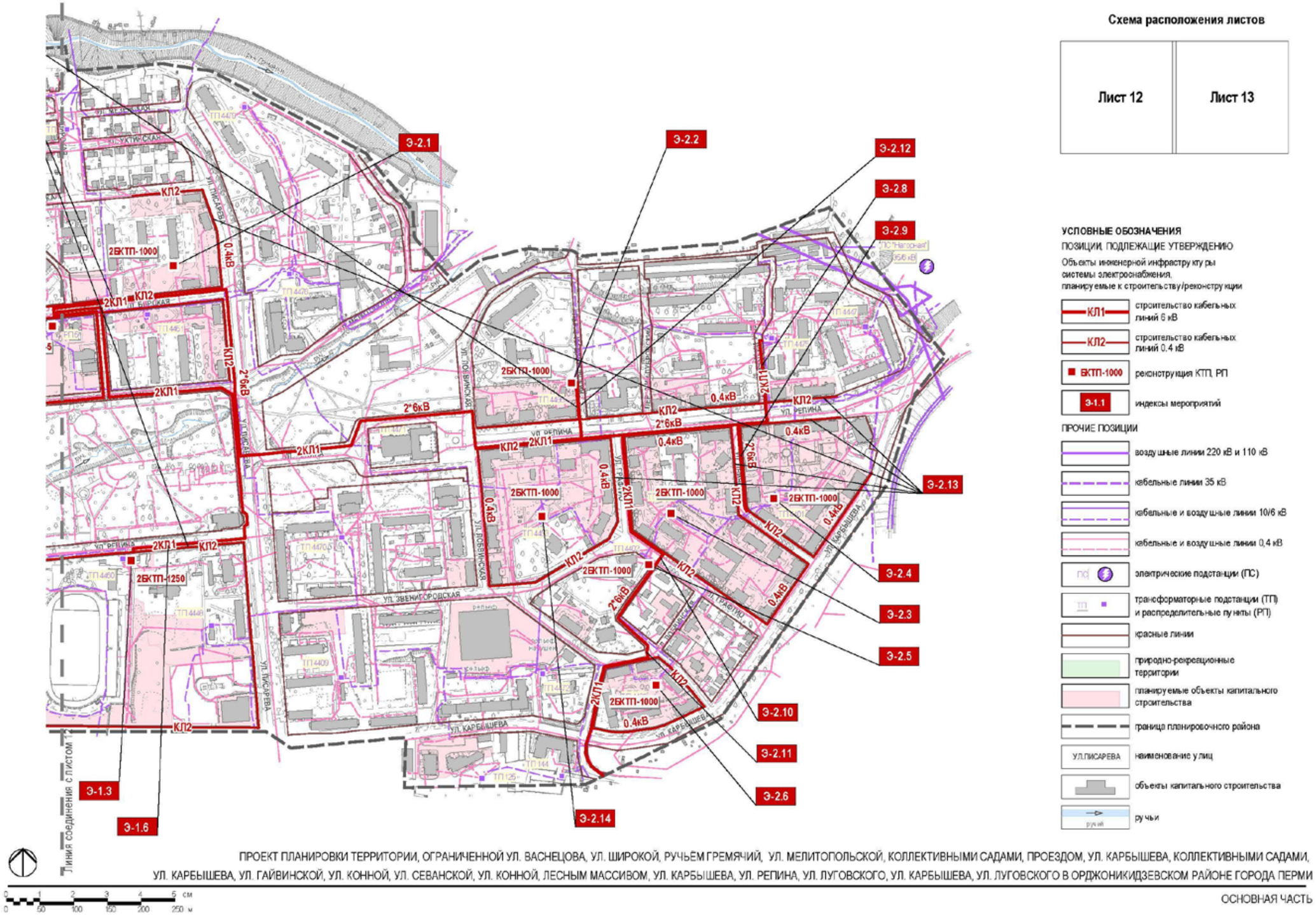

ПРОЕКТ ПЛАНИРОВКИ ТЕРРИТОРИИ, ОГРАНИЧЕННОЙ УЛ. ВАСНЕЦОВА, УЛ. ШИРОКОЙ, РУЧЬЕМ ГРЕМЯЧИЙ, УЛ. МЕЛИТОПОЛЬСКОЙ, КОЛЛЕКТИВНЫМИ САДАМИ, ПРОЕЗДОМ, УЛ. КАРБЫШЕВА, КОЛЛЕКТИВНЫМИ САДАМИ, УЛ. КАРБЫШЕВА, УЛ. ГАЙВИНСКОЙ, УЛ. КОННОЙ, УЛ. СЕВАНСКОЙ, УЛ. КОННОЙ, ЛЕСНЫМ МАССИВОМ, УЛ. КАРБЫШЕВА, УЛ. РЕПИНА, УЛ. ЛУГОВСКОГО, УЛ. КАРБЫШЕВА, УЛ. ЛУГОВСКОГО В ОРДЖОНИКИДЗЕВСКОМ РАЙОНЕ ГОРОДА ПЕРМИ

ОСНОВНАЯ ЧАСТЬ

ГРАНИЦЫ ЗОН ПЛАНИРУЕМОГО РАЗМЕЩЕНИЯ ЛИНЕЙНЫХ ОБЪЕКТОВ. СИСТЕМА СВЯЗИ

ЧЕРТЕЖ 3. ЛИСТ 14

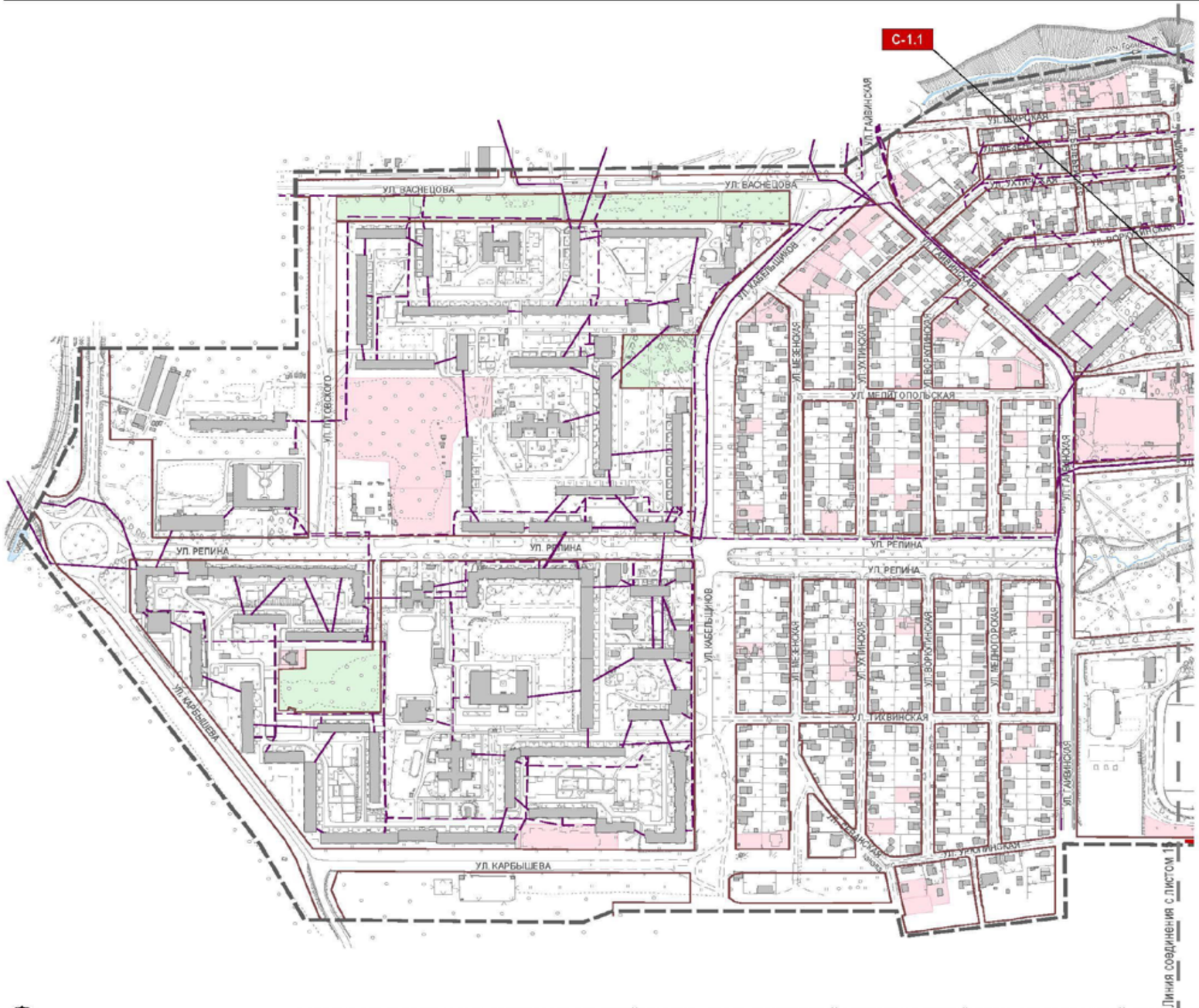

Схема расположения листов

Лист 14	Лист 15

УСЛОВНЫЕ ОБОЗНАЧЕНИЯ

ПОЗИЦИИ, ПОДЛЕЖАЩИЕ УТВЕРЖДЕНИЮ

Объекты инженерной инфраструктуры системы сетей связи, планируемые к строительству

- W-1 — строительство кабельных линий связи
- С-1.1 — индексы мероприятий

ПРОЧИЕ ПОЗИЦИИ

- кабельные и воздушные сети связи
- красные линии
- природно-рекреационные территории
- планируемые объекты капитального строительства
- граница планировочного района
- УЛ.ПИСАРЕВА — наименование улиц
- объекты капитального строительства
- ручей — ручьи

ПРОЕКТ ПЛАНИРОВКИ ТЕРРИТОРИИ, ОГРАНИЧЕННОЙ УЛ. ВАСНЕЦОВА, УЛ. ШИРОКОЙ, РУЧЬЁМ ГРЕМЯЧИЙ, УЛ. МЕЛИТОПОЛЬСКОЙ, КОЛЛЕКТИВНЫМИ САДАМИ, ПРОЕЗДОМ, УЛ. КАРБЫШЕВА, КОЛЛЕКТИВНЫМИ САДАМИ, УЛ. КАРБЫШЕВА, УЛ. ГАЙВИНСКОЙ, УЛ. КОННОЙ, УЛ. СЕВАНСКОЙ, УЛ. КОННОЙ, ЛЕСНЫМ МАССИВОМ, УЛ. КАРБЫШЕВА, УЛ. РЕПИНА, УЛ. ЛУГОВСКОГО, УЛ. КАРБЫШЕВА, УЛ. ЛУГОВСКОГО В ОРДЖОНИКИДЗЕВСКОМ РАЙОНЕ ГОРОДА ПЕРМИ

0 1 2 3 4 5 см
0 50 100 150 200 250 м

ОСНОВНАЯ ЧАСТЬ

ПЛАНИРОВКА ТЕРРИТОРИИ. КРАСНЫЕ ЛИНИИ

ЧЕРТЕЖ 1

ПРОЕКТ ПЛАНИРОВКИ ТЕРРИТОРИИ, ОГРАНИЧЕННОЙ УЛИЦЕЙ БЫЛИННОЙ, ДОЛИНОЙ РЕКИ, ЛЕСНЫМ МАССИВОМ В МОТОВИЛИХИНСКОМ РАЙОНЕ ГОРОДА ПЕРМИ

ОСНОВНАЯ ЧАСТЬ

ПЛАНИРОВКА ТЕРРИТОРИИ. ГРАНИЦЫ СУЩЕСТВУЮЩИХ И ПЛАНИРУЕМЫХ ЭЛЕМЕНТОВ ПЛАНИРОВОЧНОЙ СТРУКТУРЫ

ЧЕРТЕЖ 2

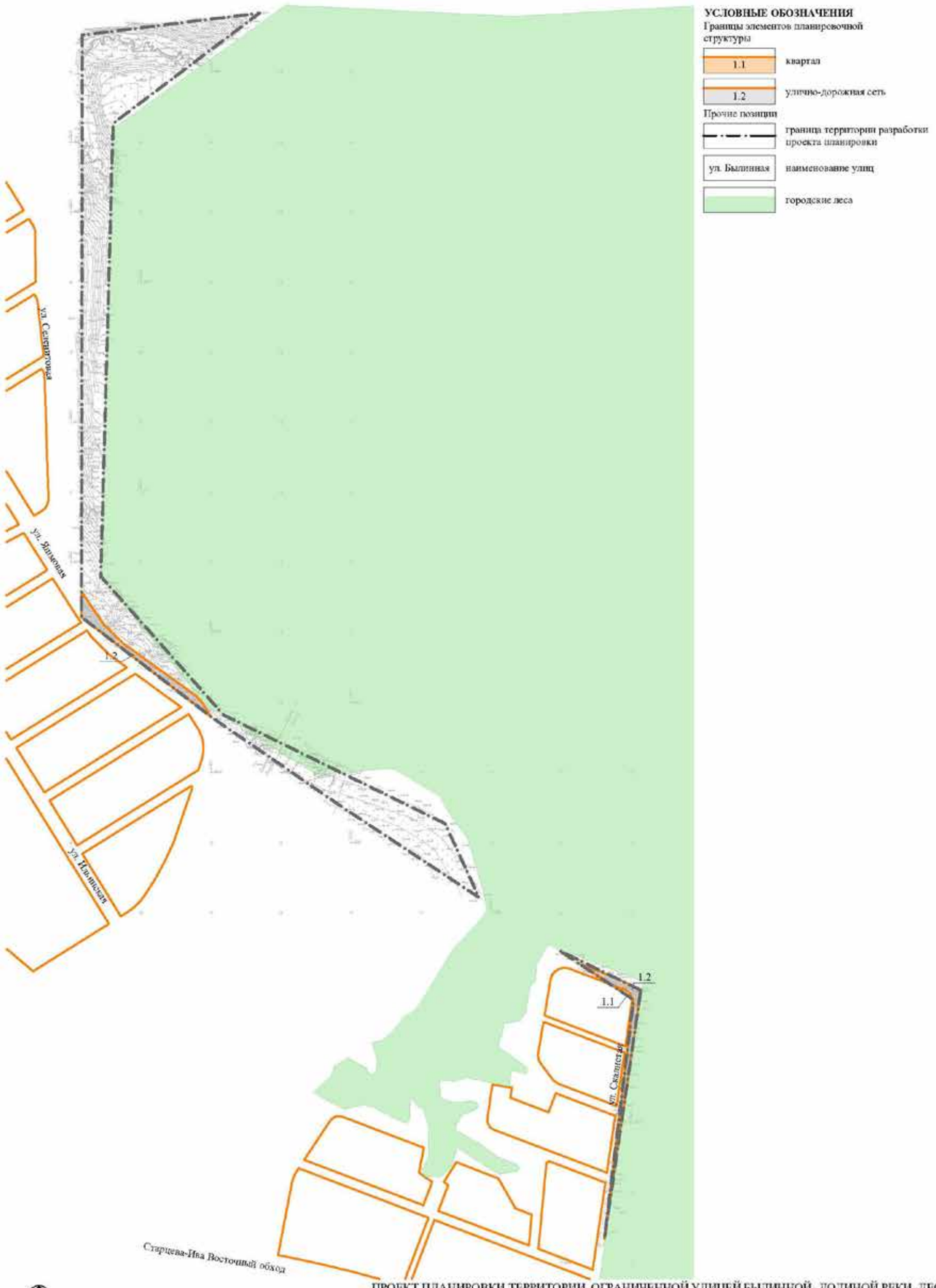

ПРОЕКТ ПЛАНИРОВКИ ТЕРРИТОРИИ, ОГРАНИЧЕННОЙ УЛИЦЕЙ БЫЛИННОЙ, ДОЛИНОЙ РЕКИ, ЛЕСНЫМ МАССИВОМ В МОТОВИЛИХИНСКОМ РАЙОНЕ ГОРОДА ПЕРМИ

ОСНОВНАЯ ЧАСТЬ

ПЛАНИРОВКА ТЕРРИТОРИИ. КРАСНЫЕ ЛИНИИ

ЧЕРТЕЖ 1 ЛИСТ 1

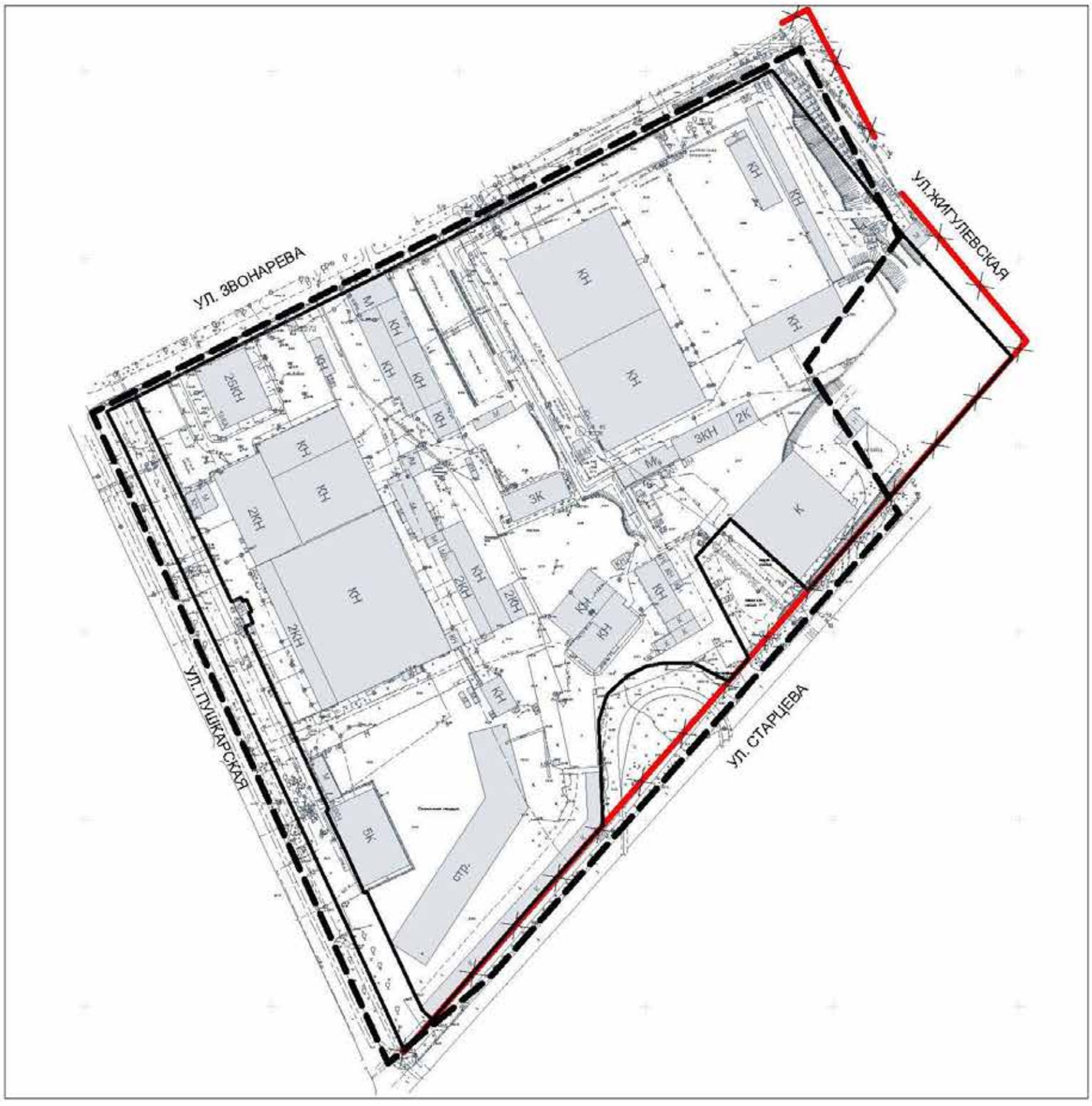

УСЛОВНЫЕ ОБОЗНАЧЕНИЯ

красные линии действующие

красные линии устанавливаемые

красные линии отменяемые

Прочие позиции

граница планируемой территории

УЛ. СТАРЦЕВА — наименование улиц

КН — здания и сооружения

ПРОЕКТ ПЛАНИРОВКИ ТЕРРИТОРИИ, ОГРАНИЧЕННОЙ УЛ. ЗВОНАРЕВА, УЛ. ЖИГУЛЕВСКОЙ, УЛ. СТАРЦЕВА, УЛ. ПУШКАРСКОЙ В МОТОВИЛИХИНСКОМ РАЙОНЕ ГОРОДА ПЕРМИ

0 30м 60м 90м

ОСНОВНАЯ ЧАСТЬ

ПЛАНИРОВКА ТЕРРИТОРИИ. КРАСНЫЕ ЛИНИИ

ЧЕРТЕЖ 1. ЛИСТ 1

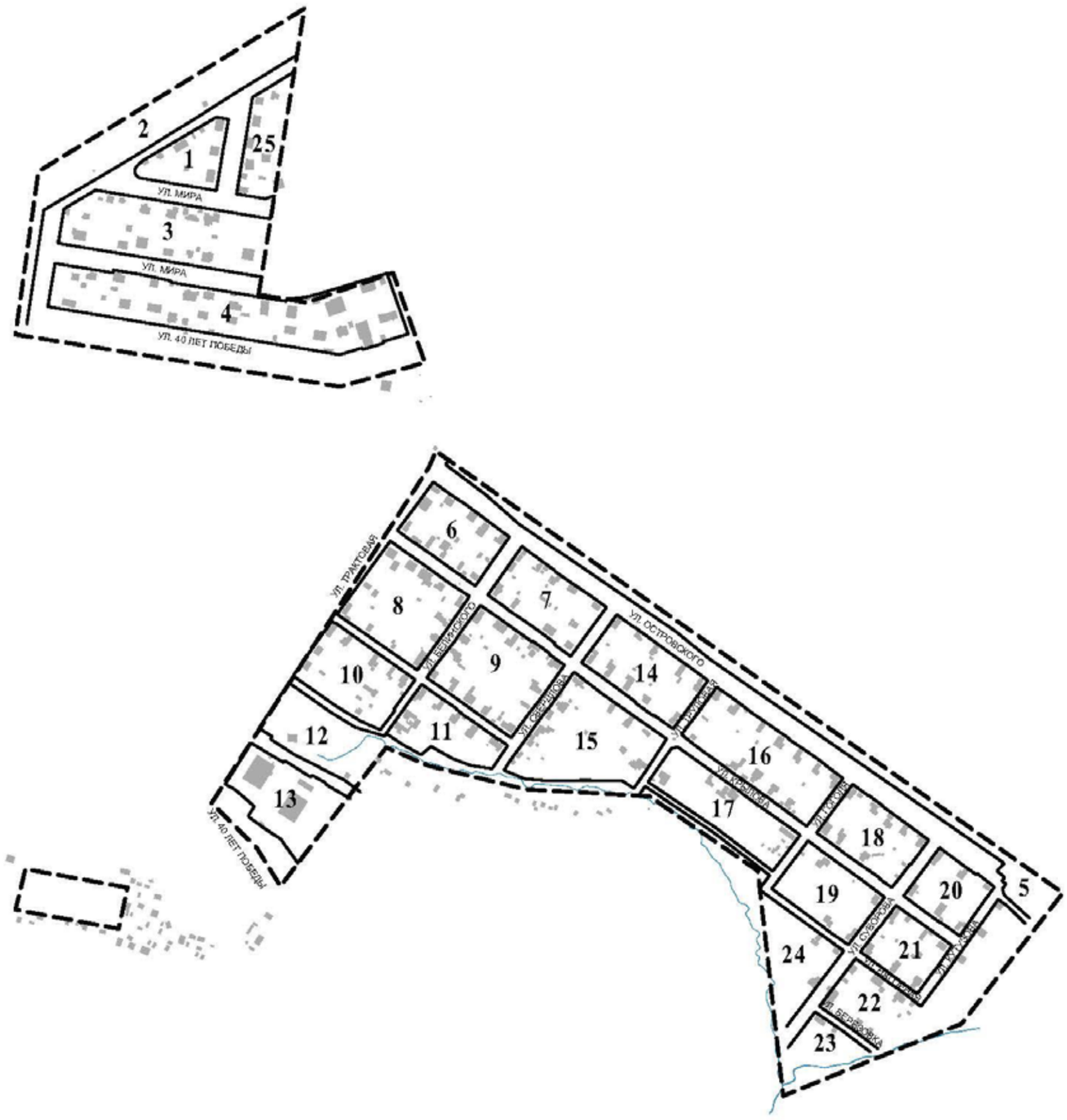

УСЛОВНЫЕ ОБОЗНАЧЕНИЯ

красные линии устанавливаемые

1 — порядковый номер фрагментов устанавливаемых красных линий

Красные линии существующие в границах проектируемой территории отсутствуют

Прочие позиции

граница планировочного района

УЛ. ТРАКТОВАЯ — наименование улиц

здания и сооружения

водный объект

ПРОЕКТ ПЛАНИРОВКИ ТЕРРИТОРИИ, ОГРАНИЧЕННОЙ ЖЕЛЕЗНОЙ ДОРОГОЙ, ТЕРРИТОРИЕЙ ДЕТСКОГО САДА, УЛ. НИКОЛАЯ ОСТРОВСКОГО (НОВЫЕ ЛЯДЫ), ЛЯДОВСКИМ ТРАКТОМ, ЛЕСНЫМ МАССИВОМ, УЛ. НИКОЛАЯ ОСТРОВСКОГО (НОВЫЕ ЛЯДЫ), УЛ. КУТУЗОВА (НОВЫЕ ЛЯДЫ), ДОЛИНОЙ РЕКИ ПРУТИВНОЙ, УЛ. БЕЛИНСКОГО (НОВЫЕ ЛЯДЫ), УЛ. 40 ЛЕТ ПОБЕДЫ (НОВЫЕ ЛЯДЫ), УЛ. ТРАКТОВОЙ (НОВЫЕ ЛЯДЫ) В СВЕРДЛОВСКОМ РАЙОНЕ ГОРОДА ПЕРМИ

0 80м 160м 240м

ОСНОВНАЯ ЧАСТЬ

ПЛАНИРОВКА ТЕРРИТОРИИ.
ГРАНИЦЫ СУЩЕСТВУЮЩИХ И ПЛАНИРУЕМЫХ ЭЛЕМЕНТОВ ПЛАНИРОВОЧНОЙ СТРУКТУРЫ

ЧЕРТЕЖ 2

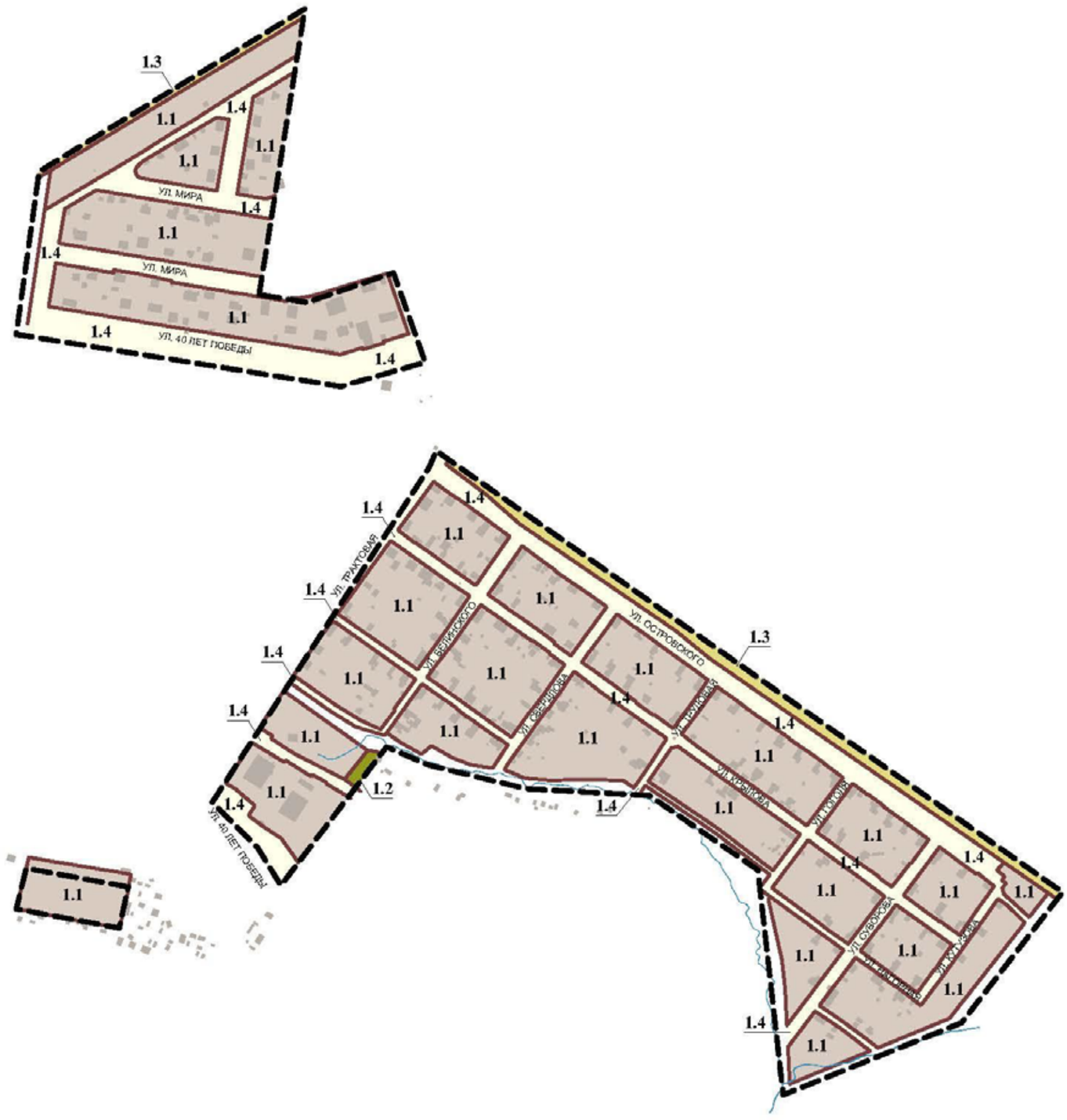

УСЛОВНЫЕ ОБОЗНАЧЕНИЯ

Границы существующих и планируемых элементов планировочной структуры

- 1.1 квартал
- 1.2 территория ведения гражданами садоводства или огородничества для собственных нужд
- 1.3 территория, занятая линейным объектом
- 1.4 улично-дорожная сеть

Прочие позиции

- граница планировочного района
- УЛ. ТРАКТОВАЯ наименование улиц
- здания и сооружения
- водный объект

ПРОЕКТ ПЛАНИРОВКИ ТЕРРИТОРИИ, ОГРАНИЧЕННОЙ ЖЕЛЕЗНОЙ ДОРОГОЙ, ТЕРРИТОРИЕЙ ДЕТСКОГО САДА, УЛ. НИКОЛАЯ ОСТРОВСКОГО (НОВЫЕ ЛЯДЫ), ЛЯДОВСКИМ ТРАКТОМ, ЛЕСНЫМ МАССИВОМ, УЛ. НИКОЛАЯ ОСТРОВСКОГО (НОВЫЕ ЛЯДЫ), УЛ. КУТУЗОВА (НОВЫЕ ЛЯДЫ), ДОЛИНОЙ РЕКИ ПРУТИВНОЙ, УЛ. БЕЛИНСКОГО (НОВЫЕ ЛЯДЫ), УЛ. 40 ЛЕТ ПОБЕДЫ (НОВЫЕ ЛЯДЫ), УЛ. ТРАКТОВОЙ (НОВЫЕ ЛЯДЫ) В СВЕРДЛОВСКОМ РАЙОНЕ ГОРОДА ПЕРМИ

0 80м 160м 240м

ОСНОВНАЯ ЧАСТЬ

ГРАНИЦЫ ЗОН ПЛАНИРУЕМОГО РАЗМЕЩЕНИЯ ОБЪЕКТОВ КАПИТАЛЬНОГО СТРОИТЕЛЬСТВА

ЧЕРТЕЖ 3. ЛИСТ 1

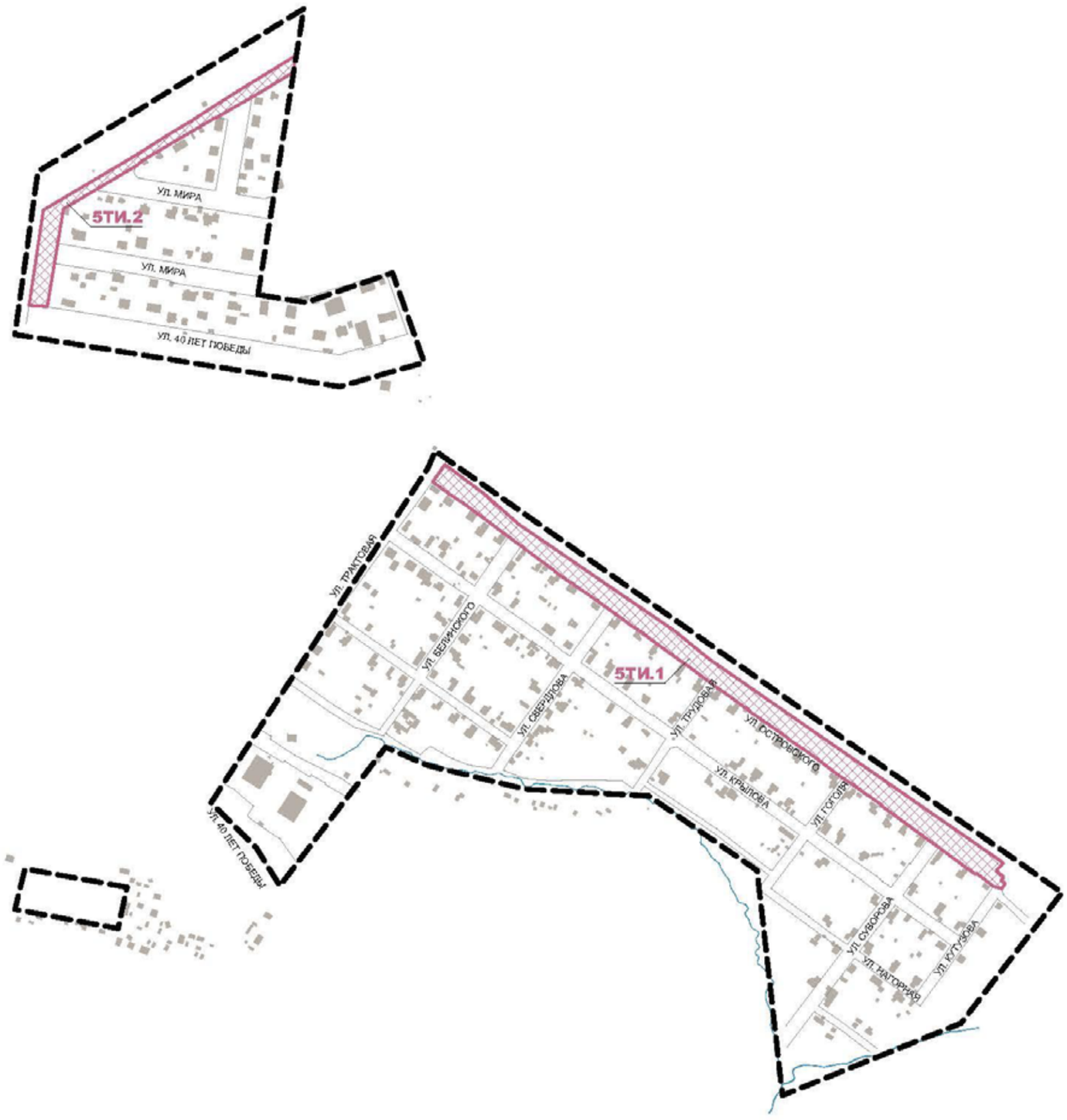

УСЛОВНЫЕ ОБОЗНАЧЕНИЯ

Этапы (очередность) развития территории

1 этап (очередь)

5ТИ.1 границы зон планируемого размещения объектов транспортной инфраструктуры

Прочие позиции

граница планировочного района

УЛ. ТРАКТОВАЯ наименование улиц

здания и сооружения

водный объект

ПРОЕКТ ПЛАНИРОВКИ ТЕРРИТОРИИ, ОГРАНИЧЕННОЙ ЖЕЛЕЗНОЙ ДОРОГОЙ, ТЕРРИТОРИЕЙ ДЕТСКОГО САДА, УЛ. НИКОЛАЯ ОСТРОВСКОГО (НОВЫЕ ЛЯДЫ), ЛЯДОВСКИМ ТРАКТОМ, ЛЕСНЫМ МАССИВОМ, УЛ. НИКОЛАЯ ОСТРОВСКОГО (НОВЫЕ ЛЯДЫ), УЛ. КУТУЗОВА (НОВЫЕ ЛЯДЫ), ДОЛИНОЙ РЕКИ ПРУТИВНОЙ, УЛ. БЕЛИНСКОГО (НОВЫЕ ЛЯДЫ), УЛ. 40 ЛЕТ ПОБЕДЫ (НОВЫЕ ЛЯДЫ), УЛ. ТРАКТОВОЙ (НОВЫЕ ЛЯДЫ) В СВЕРДЛОВСКОМ РАЙОНЕ ГОРОДА ПЕРМИ

0 80м 160м 240м

ОСНОВНАЯ ЧАСТЬ

ГРАНИЦЫ ЗОН ПЛАНИРУЕМОГО РАЗМЕЩЕНИЯ ЛИНЕЙНЫХ ОБЪЕКТОВ

ЧЕРТЕЖ 3. ЛИСТ 2

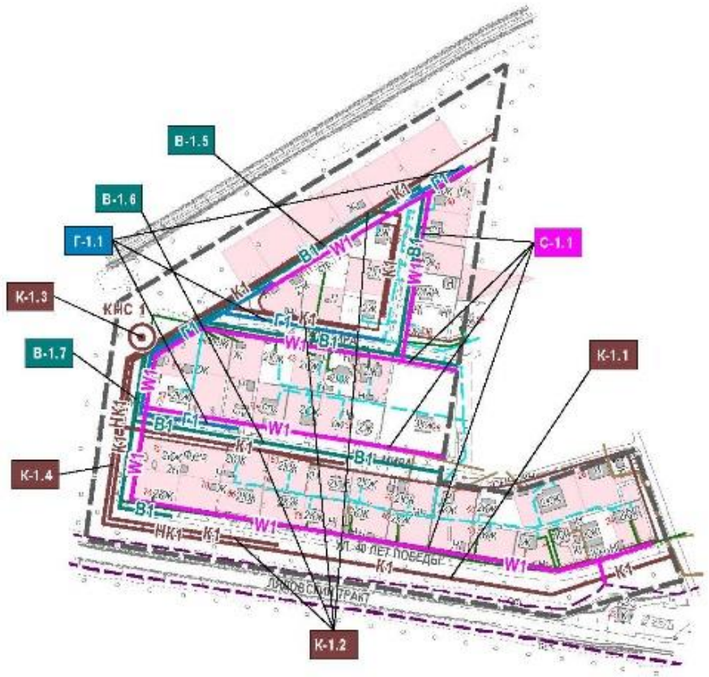

Схема расположения листов

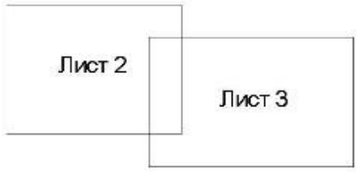

Линия соединения с листом 3



УСЛОВНЫЕ ОБОЗНАЧЕНИЯ

ПОЗИЦИИ, ПОДЛЕЖАЩИЕ УТВЕРЖДЕНИЮ

Объекты инженерной инфраструктуры системы хозяйственно-питьевого водоснабжения, планируемые к строительству

- В1 — строительство водопроводных сетей
- В-1.1 — индексы мероприятий

Объекты инженерной инфраструктуры системы хозяйственно-фекальной канализации, планируемые к строительству /реконструкции

- К1 — реконструкция самотечных коллекторов
- НК1 — строительство напорных коллекторов
- К1 — строительство уличных сетей
- строительство КНС
- К-1.1 — индексы мероприятий

Объекты инженерной инфраструктуры системы газоснабжения, планируемые к строительству

- Г1 — строительство газопроводов низкого давления
- Г-1.1 — индексы мероприятий

Объекты инженерной инфраструктуры сетей связи, планируемые к строительству

- W1 — строительство кабельных линий связи
- С-1.1 — индексы мероприятий

ПРОЧИЕ ПОЗИЦИИ

- магистральные водоводы
- локальные распределительные сети
- самотечные коллекторы
- самотечные уличные сети
- напорные коллекторы
- газопроводы высокого давления подземные
- газопроводы низкого давления наземные и подземные
- кабельные и воздушные сети связи
- красные линии
- планируемые объекты капитального строительства
- граница планировочного района
- УЛ.КРЫЛОВА — наименование улиц
- объекты капитального строительства
- ручьи

ПРОЕКТ ПЛАНИРОВКИ ТЕРРИТОРИИ, ОГРАНИЧЕННОЙ ЖЕЛЕЗНОЙ ДОРОГОЙ, ТЕРРИТОРИЕЙ ДЕТСКОГО САДА, УЛ. НИКОЛАЯ ОСТРОВСКОГО (НОВЫЕ ЛЯДЫ), ЛЯДОВСКИМ ТРАКТОМ, ЛЕСНЫМ МАССИВОМ, УЛ. НИКОЛАЯ ОСТРОВСКОГО (НОВЫЕ ЛЯДЫ), УЛ. КУТУЗОВА (НОВЫЕ ЛЯДЫ), ДОЛИНОЙ РЕКИ ПРУТИВНОЙ, УЛ. БЕЛИНСКОГО (НОВЫЕ ЛЯДЫ), УЛ. 40 ЛЕТ ПОБЕДЫ (НОВЫЕ ЛЯДЫ), УЛ. ТРАКТОВОЙ (НОВЫЕ ЛЯДЫ) В СВЕРДЛОВСКОМ РАЙОНЕ ГОРОДА ПЕРМИ

0 1 2 3 4 5 см
0 50 100 150 200 250 м

ОСНОВНАЯ ЧАСТЬ

ГРАНИЦЫ ЗОН ПЛАНИРУЕМОГО РАЗМЕЩЕНИЯ ЛИНЕЙНЫХ ОБЪЕКТОВ

ЧЕРТЕЖ 3. ЛИСТ 3

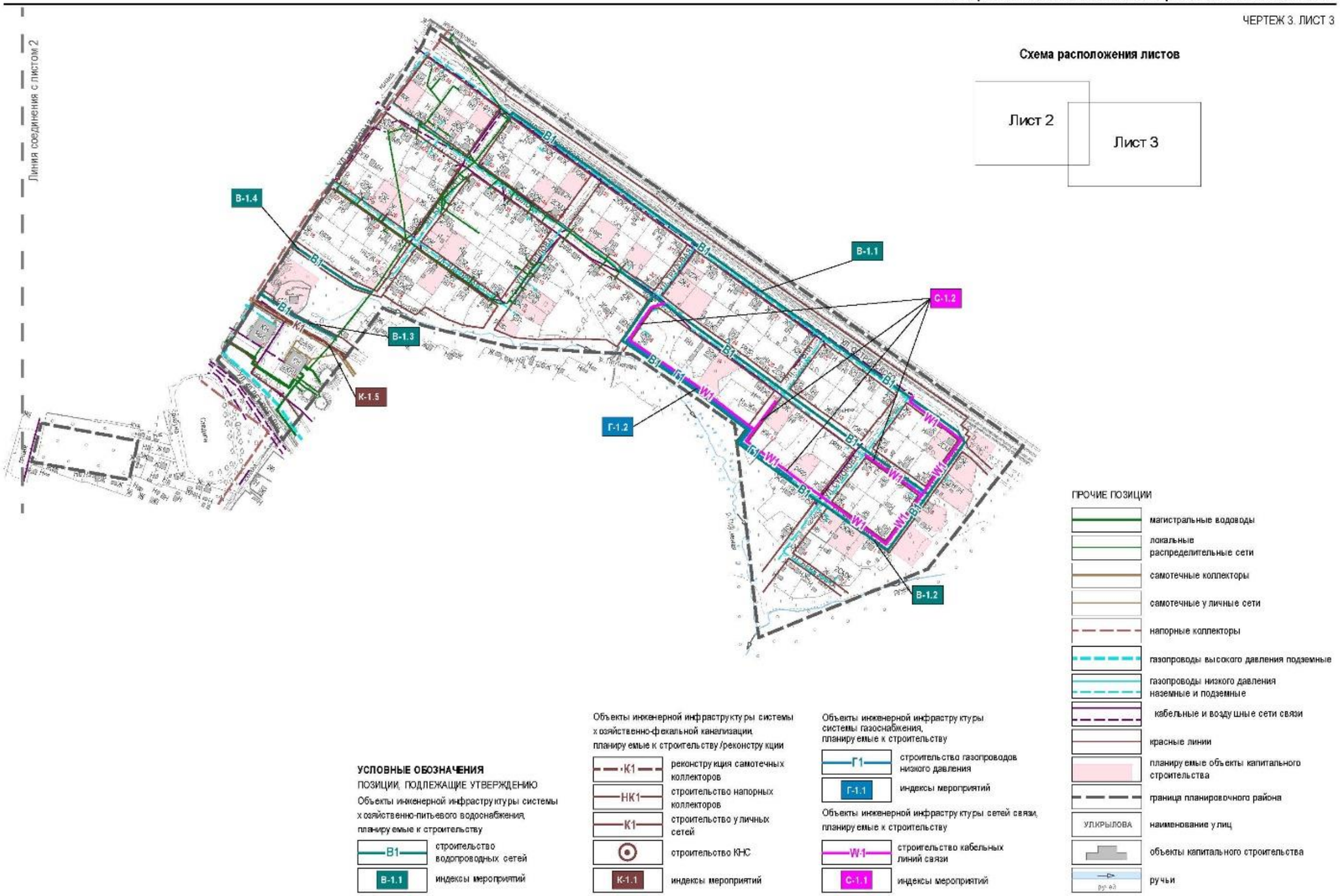

ПРОЕКТ ПЛАНИРОВКИ ТЕРРИТОРИИ, ОГРАНИЧЕННОЙ ЖЕЛЕЗНОЙ ДОРОГОЙ, ТЕРРИТОРИЕЙ ДЕТСКОГО САДА, УЛ. НИКОЛАЯ ОСТРОВСКОГО (НОВЫЕ ЛЯДЫ), ЛЯДОВСКИМ ТРАКТОМ, ЛЕСНЫМ МАССИВОМ, УЛ. НИКОЛАЯ ОСТРОВСКОГО (НОВЫЕ ЛЯДЫ), УЛ. КУТУЗОВА (НОВЫЕ ЛЯДЫ), ДОЛИНОЙ РЕКИ ПРУТИВНОЙ, УЛ. БЕЛИНСКОГО (НОВЫЕ ЛЯДЫ), УЛ. 40 ЛЕТ ПОБЕДЫ (НОВЫЕ ЛЯДЫ), УЛ. ТРАКТОВОЙ (НОВЫЕ ЛЯДЫ) В СВЕРДЛОВСКОМ РАЙОНЕ ГОРОДА ПЕРМИ

0 1 2 3 4 5 см
0 50 100 150 200 250 м

ОСНОВНАЯ ЧАСТЬ

ПЛАНИРОВКА ТЕРРИТОРИИ. КРАСНЫЕ ЛИНИИ

ЧЕРТЕЖ 1 ЛИСТ 1

УСЛОВНЫЕ ОБОЗНАЧЕНИЯ

	красные линии существующие, утвержденные постановлением администрации города Перми от 23.11.2007 № 492
	красные линии устанавливаемые
1	порядковый номер фрагментов устанавливаемых красных линий

Прочие позиции

	граница территории разработки проекта планировки
	городские леса
ул. Окраинная	наименование улиц

ПРОЕКТ ПЛАНИРОВКИ ТЕРРИТОРИИ, ОГРАНИЧЕННОЙ АВТОДОРОГОЙ СЫЛВЕНСКИЙ ТРАКТ, ПРОЕЗДОМ, АВТОДОРОГОЙ ВОСТОЧНЫЙ ОБХОД, ЛЕСНЫМ МАССИВОМ В МОТОВИЛИХИНСКОМ РАЙОНЕ ГОРОДА ПЕРМИ

ОСНОВНАЯ ЧАСТЬ

0 50 100 200 300 м

КООРДИНАТЫ КРАСНЫХ ЛИНИЙ

ЧЕРТЕЖ 1 ЛИСТ 2

Фрагмент 1

Система координат г.Перми

№	X	Y
1	-2834.85	8343.89
2	-2865.01	8319.17
3	-2904.33	8286.97
4	-2908.62	8288.46
5	-2939.70	8299.25
6	-2939.69	8311.25
7	-2939.97	8336.04
8	-2933.52	8376.51
9	-2919.61	8429.72
10	-2928.64	8447.73
11	-2941.79	8467.61
12	-3029.36	8590.03
13	-3062.86	8583.34
14	-3115.56	8539.63
15	-3131.22	8556.52
16	-3141.14	8567.23
17	-3157.80	8585.21
18	-3159.61	8587.16
19	-3185.74	8590.82
20	-3244.64	8530.05
21	-3269.80	8482.46
22	-3273.98	8484.23
23	-3390.04	8517.56

Система координат МСК-59

№	X	Y
1	515584.79	2239761.64
2	515554.79	2239736.72
3	515515.68	2239704.27
4	515511.38	2239705.73
5	515480.23	2239716.32
6	515480.16	2239728.32
7	515479.72	2239753.11
8	515485.91	2239793.62
9	515499.48	2239846.92
10	515490.33	2239864.87
11	515477.06	2239884.67
12	515388.70	2240006.52
13	515355.25	2239999.62
14	515302.83	2239955.57
15	515287.06	2239972.36
16	515277.07	2239983.00
17	515260.30	2240000.88
18	515258.47	2240002.82
19	515232.32	2240006.31
20	515173.81	2239945.16
21	515148.96	2239897.41
22	515144.77	2239899.15
23	515028.49	2239931.74

Фрагмент 2

Система координат г.Перми

№	X	Y
1	-3083.74	8387.89
2	-3019.58	8391.72
3	-3002.58	8382.05
4	-2992.01	8377.43
5	-2947.44	8359.05
6	-2950.98	8336.87
7	-2950.83	8316.44
8	-2959.99	8301.57
9	-3074.49	8288.55
10	-3077.50	8287.92
11	-3085.89	8295.46
12	-3085.71	8296.84
13	-3107.66	8313.05
14	-3105.15	8321.29
15	-3083.74	8387.89

Система координат МСК-59

№	X	Y
1	515335.62	2239804.03
2	515399.75	2239808.28
3	515416.82	2239798.72
4	515427.42	2239794.16
5	515472.10	2239776.07
6	515468.71	2239753.87
7	515468.99	2239733.44
8	515459.92	2239718.52
9	515345.51	2239704.76
10	515342.51	2239704.11
11	515334.06	2239711.60
12	515334.23	2239712.98
13	515312.18	2239729.04
14	515314.64	2239737.30
15	515335.62	2239804.03

Фрагмент 3

Система координат г.Перми

№	X	Y
1	-2943.98	8380.77
2	-2946.15	8367.17
3	-2947.44	8367.70
4	-2988.88	8384.79
5	-2998.99	8389.21
6	-3017.69	8399.85
7	-3077.91	8396.25
8	-3079.88	8399.02
9	-3058.54	8450.12
10	-3032.79	8477.66
11	-3010.78	8482.05
12	-2971.26	8489.93
13	-2951.09	8461.74
14	-2938.00	8440.99
15	-2931.52	8430.15
16	-2931.92	8426.61
17	-2935.70	8412.75
18	-2938.78	8400.84
19	-2943.98	8380.77

Система координат МСК-59

№	X	Y
1	515475.42	2239797.82
2	515473.34	2239784.20
3	515472.05	2239784.72
4	515430.50	2239801.55
5	515420.36	2239805.90
6	515401.59	2239816.42
7	515341.39	2239812.43
8	515339.41	2239815.19
9	515360.42	2239866.43
10	515386.00	2239894.13
11	515407.97	2239898.66
12	515447.44	2239906.80
13	515467.79	2239878.74
14	515481.02	2239858.07
15	515487.57	2239847.27
16	515487.19	2239843.73
17	515483.50	2239829.85
18	515480.49	2239817.92
19	515475.42	2239797.82

Фрагмент 4

Система координат г.Перми

№	X	Y
1	-3067.93	8456.18
2	-3091.76	8400.50
3	-3115.20	8412.17
4	-3123.76	8416.11
5	-3135.63	8420.88
6	-3149.47	8426.63
7	-3146.97	8432.07
8	-3144.45	8437.52
9	-3141.95	8442.98
10	-3139.47	8448.44
11	-3128.55	8470.44
12	-3121.20	8487.12
13	-3122.04	8519.95
14	-3083.99	8551.52
15	-3064.75	8567.48
16	-3057.97	8573.10
17	-3034.17	8577.85
18	-2980.02	8502.17
19	-2985.69	8498.01
20	-3038.56	8487.59
21	-3067.93	8456.18

Система координат МСК-59

№	X	Y
1	515350.99	2239872.43
2	515327.52	2239816.59
3	515304.01	2239828.11
4	515295.42	2239832.00
5	515283.52	2239836.69
6	515269.64	2239842.35
7	515272.11	2239847.81
8	515274.59	2239853.28
9	515277.06	2239858.75
10	515279.50	2239864.23
11	515290.28	2239886.30
12	515297.52	2239903.02
13	515296.47	2239935.85
14	515334.32	2239967.66
15	515353.46	2239983.74
16	515360.20	2239989.41
17	515383.97	2239994.31
18	515438.60	2239918.98
19	515432.96	2239914.78
20	515380.16	2239904.02
21	515350.99	2239872.43

Фрагмент 5

Система координат г.Перми

№	X	Y
1	-3152.90	8431.07
2	-3153.57	8431.37
3	-3161.74	8435.09
4	-3165.28	8436.57
5	-3184.56	8444.20
6	-3183.82	8446.06
7	-3259.22	8477.98
8	-3255.30	8485.38
9	-3252.22	8492.18

Система координат МСК-59

№	X	Y
1	515266.18	2239846.77
2	515265.51	2239847.07
3	515257.32	2239850.73
4	515253.77	2239852.19
5	515234.44	2239859.70
6	515235.17	2239861.56
7	515159.57	2239893.00
8	515163.44	2239900.42
9	515166.47	2239907.24

10	-3243.06	8509.50
11	-3235.65	8523.52
12	-3235.13	8524.05
13	-3187.62	8573.07
14	-3181.73	8579.15
15	-3174.09	8578.08
16	-3165.01	8576.81
17	-3127.46	8536.29
18	-3126.15	8484.97
19	-3127.75	8481.74
20	-3152.90	8431.07

10	515175.52	2239924.62
11	515182.84	2239938.69
12	515183.36	2239939.22
13	515230.55	2239988.55
14	515236.40	2239994.66
15	515244.05	2239993.64
16	515253.14	2239992.43
17	515290.95	2239952.15
18	515292.59	2239900.84
19	515291.01	2239897.60
20	515266.18	2239846.77

Фрагмент 6

Система координат г.Перми

№	X	Y
1	-2943.57	8254.83
2	-2921.14	8273.20
3	-2936.16	8286.00
4	-2958.86	8290.63
5	-3055.21	8278.20
6	-3077.54	8277.13
7	-3099.30	8293.20
8	-3121.09	8309.29
9	-3095.15	8389.96
10	-3145.11	8412.58
11	-3152.21	8420.25
12	-3171.46	8429.17
13	-3195.04	8439.63
14	-3195.37	8439.00
15	-3224.75	8451.32
16	-3228.61	8453.04
17	-3229.12	8453.28
18	-3277.65	8473.84
19	-3321.92	8486.55
20	-3340.59	8440.63
21	-3344.00	8420.19
22	-3352.25	8385.39
23	-3332.49	8359.00
24	-3326.77	8359.24
25	-3320.24	8361.01
26	-3311.52	8365.06
27	-3293.42	8354.47
28	-3279.66	8346.34
29	-3265.64	8338.11
30	-3250.93	8329.40
31	-3239.00	8322.37
32	-3245.03	8310.09
33	-3229.81	8301.39
34	-3206.44	8288.60
35	-3206.94	8287.32
36	-3201.28	8284.31
37	-3174.28	8269.93
38	-3202.83	8225.90
39	-3226.74	8188.66
40	-3232.60	8192.64
41	-3221.99	8208.86

Система координат МСК-59

№	X	Y
1	515476.65	2239671.88
2	515498.95	2239690.39
3	515483.85	2239703.10
4	515461.12	2239707.58
5	515364.85	2239694.53
6	515342.53	2239693.32
7	515320.67	2239709.25
8	515298.78	2239725.20
9	515324.20	2239806.04
10	515274.09	2239828.33
11	515266.94	2239835.96
12	515247.64	2239844.75
13	515223.99	2239855.06
14	515223.67	2239854.43
15	515194.21	2239866.56
16	515190.34	2239868.25
17	515189.82	2239868.49
18	515141.16	2239888.74
19	515096.81	2239901.17
20	515078.44	2239855.13
21	515075.16	2239834.66
22	515067.13	2239799.81
23	515087.06	2239773.55
24	515092.78	2239773.83
25	515099.30	2239775.64
26	515107.99	2239779.74
27	515126.16	2239769.27
28	515139.97	2239761.23
29	515154.04	2239753.09
30	515168.81	2239744.47
31	515180.79	2239737.52
32	515174.83	2239725.20
33	515190.11	2239716.60
34	515213.56	2239703.96
35	515213.07	2239702.68
36	515218.75	2239699.70
37	515245.84	2239685.49
38	515217.57	2239641.29
39	515193.90	2239603.89
40	515188.02	2239607.83
41	515198.52	2239624.12

42	-3211.45	8224.97
43	-3187.07	8262.84
44	-3250.61	8300.48
45	-3256.13	8291.65
46	-3266.70	8275.30
47	-3277.12	8258.70
48	-3287.56	8242.16
49	-3306.46	8212.89
50	-3315.75	8218.98
51	-3254.24	8315.23
52	-3257.59	8317.42
53	-3306.54	8349.36
54	-3325.08	8320.48
55	-3343.61	8291.62
56	-3346.45	8287.20
57	-3361.33	8296.52
58	-3365.65	8299.28
59	-3353.61	8307.29
60	-3341.41	8315.41
61	-3328.57	8335.41
62	-3364.04	8382.79
63	-3351.15	8443.86
64	-3332.55	8489.60
65	-3394.33	8507.35

42	515208.96	2239640.30
43	515233.10	2239678.33
44	515169.32	2239715.56
45	515163.85	2239706.69
46	515153.39	2239690.27
47	515143.07	2239673.61
48	515132.74	2239657.00
49	515114.02	2239627.61
50	515104.70	2239633.64
51	515165.60	2239730.28
52	515162.23	2239732.45
53	515113.07	2239764.08
54	515094.72	2239735.08
55	515076.37	2239706.10
56	515073.56	2239701.66
57	515058.62	2239710.89
58	515054.29	2239713.62
59	515066.27	2239721.71
60	515078.42	2239729.90
61	515091.13	2239749.99
62	515055.36	2239797.13
63	515067.86	2239858.29
64	515086.16	2239904.15
65	515024.27	2239921.49

Фрагмент 7

Система координат г.Перми

№	X	Y
1	-2893.88	8225.80
2	-2906.24	8215.47
3	-2906.41	8215.65

Система координат МСК-59

№	X	Y
1	515526.52	2239643.17
2	515514.23	2239632.76
3	515514.06	2239632.94

ПЛАНИРОВКА ТЕРРИТОРИИ. ГРАНИЦЫ СУЩЕСТВУЮЩИХ И ПЛАНИРУЕМЫХ ЭЛЕМЕНТОВ ПЛАНИРОВОЧНОЙ СТРУКТУРЫ

ЧЕРТЕЖ 2

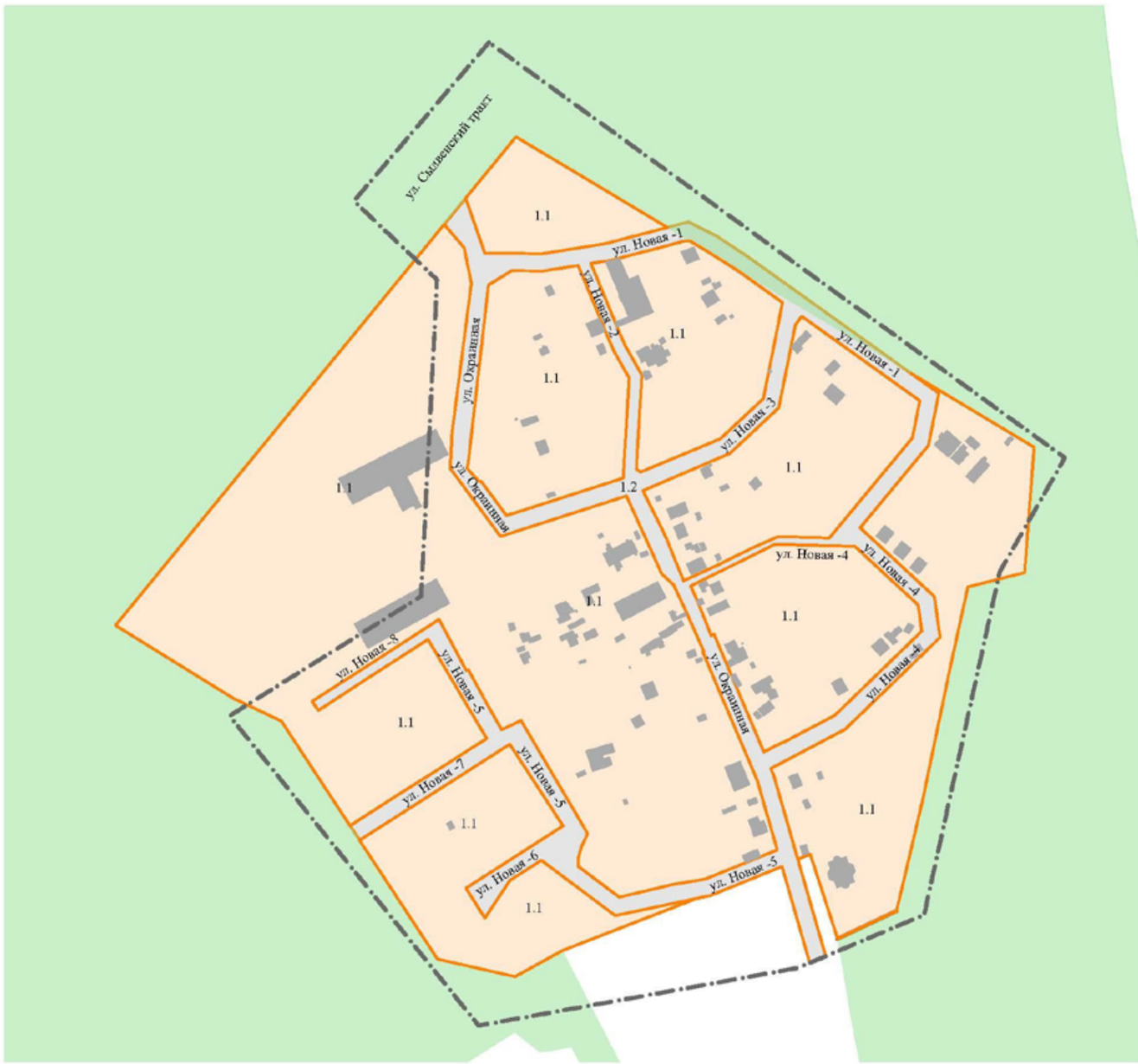

УСЛОВНЫЕ ОБОЗНАЧЕНИЯ

Границы планируемых элементов планировочной структуры

- 1.1 — квартал
- 1.2 — улично-дорожная сеть
- 1.1 1.2 — индексы элементов планировочной структуры

Прочие позиции

- граница территории разработки проекта планировки
- Городские леса

ПРОЕКТ ПЛАНИРОВКИ ТЕРРИТОРИИ, ОГРАНИЧЕННОЙ АВТОДОРОГОЙ СЫЛВЕНСКИЙ ТРАКТ, ПРОЕЗДОМ, АВТОДОРОГОЙ ВОСТОЧНЫЙ ОБХОД, ЛЕСНЫМ МАССИВОМ В МОТОВИЛИХИНСКОМ РАЙОНЕ ГОРОДА ПЕРМИ

ОСНОВНАЯ ЧАСТЬ

0 50 100 200 300 м

ГРАНИЦЫ ЗОН ПЛАНИРУЕМОГО РАЗМЕЩЕНИЯ ОБЪЕКТОВ КАПИТАЛЬНОГО СТРОИТЕЛЬСТВА

ЧЕРТЕЖ 3 ЛИСТ 1

УСЛОВНЫЕ ОБОЗНАЧЕНИЯ

Границы зоны планируемого размещения объектов транспортной инфраструктуры:

- 6ТИ.1 — 1 этап (очередь)
- 6ТИ.3 — 2 этап (очередь)

Прочие позиции

- граница территории разработки проекта планировки
- Городские леса
- ул. Окраинная — наименование улиц

0 50 100 200 300 м

ПРОЕКТ ПЛАНИРОВКИ ТЕРРИТОРИИ, ОГРАНИЧЕННОЙ АВТОДОРОГОЙ СЫЛВЕНСКИЙ ТРАКТ, ПРОЕЗДОМ, АВТОДОРОГОЙ ВОСТОЧНЫЙ ОБХОД, ЛЕСНЫМ МАССИВОМ В МОТОВИЛИХИНСКОМ РАЙОНЕ ГОРОДА ПЕРМИ

ОСНОВНАЯ ЧАСТЬ

ГРАНИЦЫ ЗОН ПЛАНИРУЕМОГО РАЗМЕЩЕНИЯ ЛИНЕЙНЫХ ОБЪЕКТОВ

ЧЕРТЕЖ 3. ЛИСТ 2

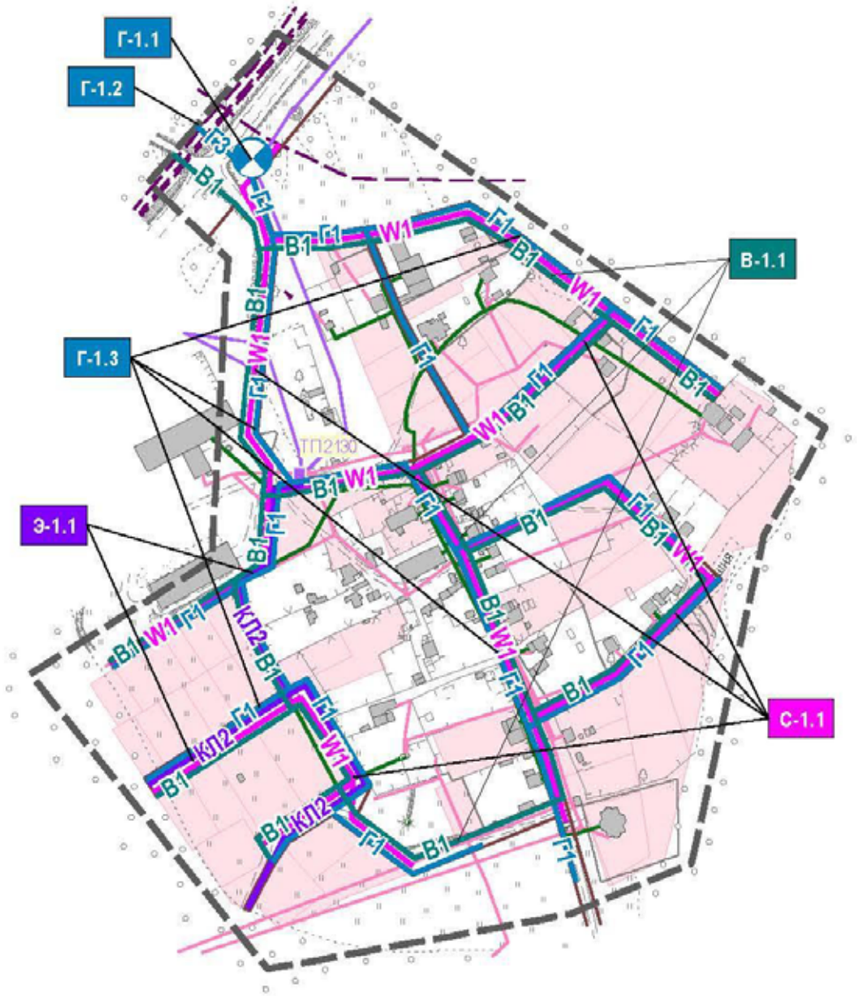

УСЛОВНЫЕ ОБОЗНАЧЕНИЯ

ПОЗИЦИИ, ПОДЛЕЖАЩИЕ УТВЕРЖДЕНИЮ

Объекты инженерной инфраструктуры системы хозяйственно-питьевого водоснабжения, планируемые к строительству

- В1 — строительство водопроводных сетей
- В-1.1 — индексы мероприятий

Объекты инженерной инфраструктуры системы газоснабжения, планируемые к строительству

- Г3 — строительство газопроводов среднего давления
- Г1 — строительство газопроводов низкого давления
- строительство ШРП
- Г-1.1 — индексы мероприятий

Объекты инженерной инфраструктуры системы электроснабжения, планируемые к строительству

- КЛ2 — строительство кабельных линий 0.4 кВ
- Э-1.1 — индексы мероприятий

Объекты инженерной инфраструктуры сетей связи, планируемые к строительству

- W1 — строительство кабельных линий связи
- С-1.1 — индексы мероприятий

ПРОЧИЕ ПОЗИЦИИ

- локальные распределительные сети
- воздушные линии 10/6 кВ
- воздушные линии 0,4 кВ
- ТП — трансформаторные подстанции (ТП)
- кабельные и воздушные сети связи
- красные линии
- планируемые объекты капитального строительства
- граница планировочного района
- УЛ.ОКРАИННАЯ — наименование улиц
- объекты капитального строительства

ПРОЕКТ ПЛАНИРОВКИ ТЕРРИТОРИИ, ОГРАНИЧЕННОЙ АВТОДОРОГОЙ СЫЛВЕНСКИЙ ТРАКТ, ПРОЕЗДОМ, АВТОДОРОГОЙ ВОСТОЧНЫЙ ОБХОД, ЛЕСНЫМ МАССИВОМ В МОТОВИЛИХИНСКОМ РАЙОНЕ ГОРОДА ПЕРМИ

0 1 2 3 4 5 см
0 50 100 150 200 250 м

ОСНОВНАЯ ЧАСТЬ

ПЛАНИРОВКА ТЕРРИТОРИИ. КРАСНЫЕ ЛИНИИ

ЧЕРТЕЖ 1 ЛИСТ 1

ПРОЕКТ ПЛАНИРОВКИ ТЕРРИТОРИИ, ОГРАНИЧЕННОЙ УЛ. 1-Й БАХАРЕВСКОЙ, ЛЕСНЫМ МАССИВОМ, ЛЫЖНОЙ БАЗОЙ, ПРОЕЗДОМ, КОЛЛЕКТИВНЫМИ САДАМИ В СВЕРДЛОВСКОМ РАЙОНЕ ГОРОДА ПЕРМИ

0 50 100 200 300 400 500 м

ОСНОВНАЯ ЧАСТЬ

КООРДИНАТЫ КРАСНЫХ ЛИНИЙ

ЧЕРТЕЖ 1 ЛИСТ 2

ПЕРЕЧЕНЬ КООРДИНАТ ХАРАКТЕРНЫХ ТОЧЕК КРАСНЫХ ЛИНИЙ

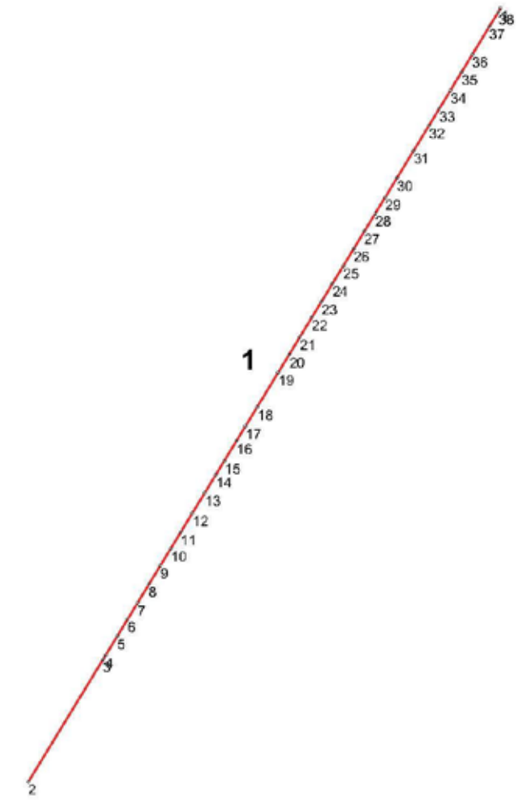

Система координат города Перми

№	X	Y
1	-7701.73	-651.57
2	-8452.10	-1109.53
3	-8333.53	-1037.17
4	-8329.42	-1034.66
5	-8310.88	-1023.35
6	-8294.84	-1013.56
7	-8278.62	-1003.65
8	-8260.57	-992.64
9	-8242.66	-981.71
10	-8226.02	-971.56
11	-8209.99	-961.76
12	-8191.97	-950.78
13	-8172.21	-938.71
14	-8154.39	-927.84
15	-8140.95	-919.64
16	-8121.73	-907.91
17	-8107.33	-899.11
18	-8089.10	-887.99
19	-8055.45	-867.45
20	-8037.94	-856.76
21	-8020.92	-846.38
22	-8001.84	-834.72
23	-7986.69	-825.48
24	-7969.25	-814.84
25	-7951.78	-804.18
26	-7935.20	-794.06
27	-7918.50	-783.87
28	-7901.13	-773.27
29	-7885.41	-763.67
30	-7866.72	-752.27
31	-7840.27	-736.12
32	-7815.80	-721.19
33	-7799.28	-711.10
34	-7781.85	-700.47
35	-7764.10	-689.64
36	-7746.90	-679.14
37	-7719.77	-662.58
38	-7705.70	-653.99

Система координат МСК-59

№	X	Y
1	510775.76	2230735.09
2	510028.34	2230272.32
3	510146.44	2230345.44
4	510150.54	2230347.97
5	510169.00	2230359.40
6	510184.98	2230369.30
7	510201.14	2230379.31
8	510219.11	2230390.44
9	510236.95	2230401.48
10	510253.53	2230411.74
11	510269.50	2230421.64
12	510287.44	2230432.74
13	510307.13	2230444.93
14	510324.88	2230455.92
15	510338.26	2230464.20
16	510357.41	2230476.06
17	510371.75	2230484.95
18	510389.91	2230496.19
19	510423.43	2230516.94
20	510440.87	2230527.74
21	510457.82	2230538.23
22	510476.83	2230550.01
23	510491.92	2230559.35
24	510509.29	2230570.10
25	510526.69	2230580.88
26	510543.20	2230591.10
27	510559.84	2230601.40
28	510577.14	2230612.11
29	510592.80	2230621.81
30	510611.41	2230633.33
31	510637.76	2230649.65
32	510662.13	2230664.74
33	510678.59	2230674.93
34	510695.95	2230685.67
35	510713.63	2230696.62
36	510730.76	2230707.23
37	510757.79	2230723.96
38	510771.80	2230732.64

0 50 100 200 300 400 500 м

ПЛАНИРОВКА ТЕРРИТОРИИ. ГРАНИЦЫ СУЩЕСТВУЮЩИХ И ПЛАНИРУЕМЫХ ЭЛЕМЕНТОВ ПЛАНИРОВОЧНОЙ СТРУКТУРЫ

ЧЕРТЕЖ 2

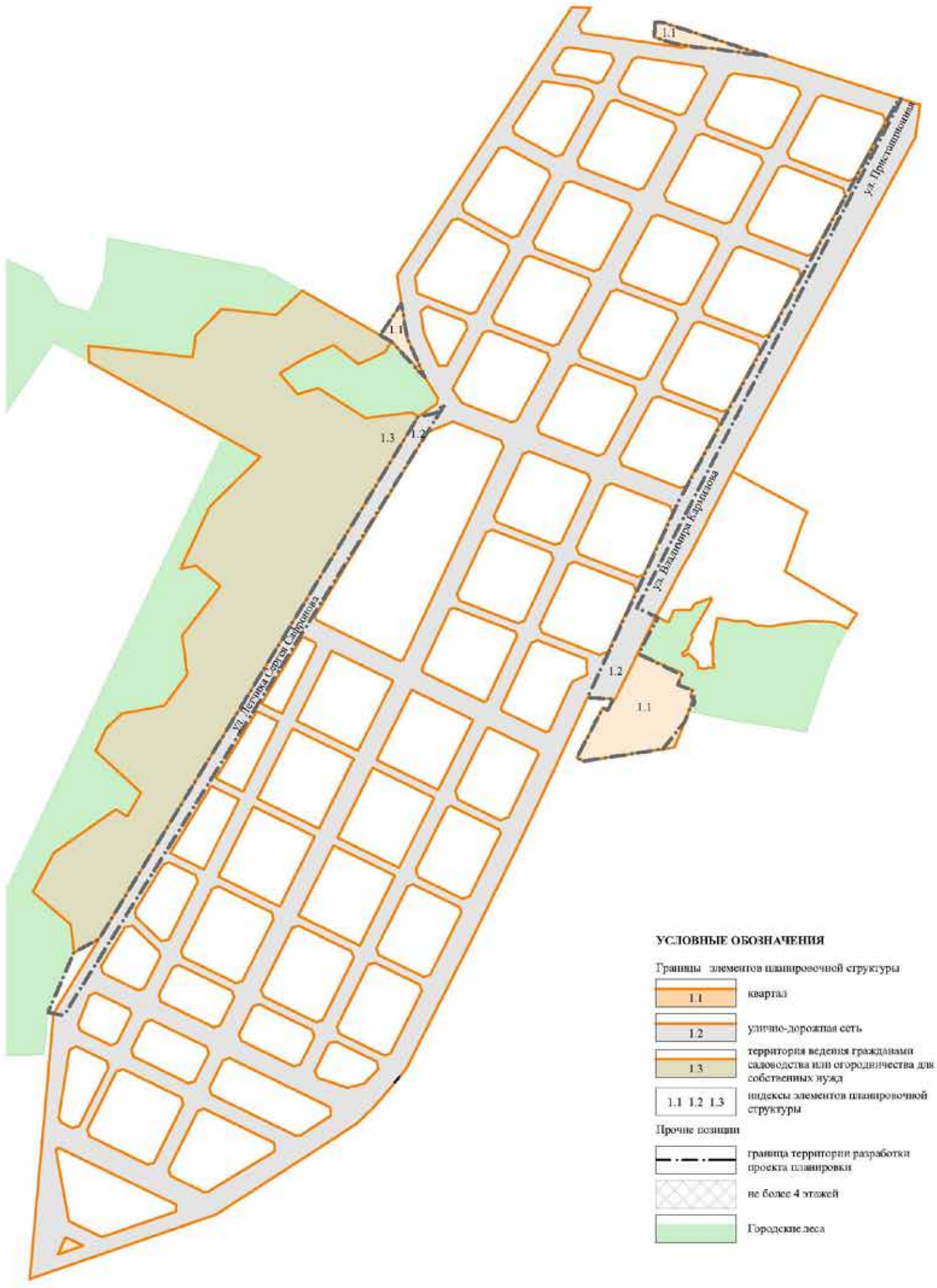

ПРОЕКТ ПЛАНИРОВКИ ТЕРРИТОРИИ, ОГРАНИЧЕННОЙ УЛ 1-Й БАХАРЕВСКОЙ, ЛЕСНЫМ МАССИВОМ, ЛЫЖНОЙ БАЗОЙ, ПРОЕЗДОМ, КОЛЛЕКТИВНЫМИ САДАМИ В СВЕРДЛОВСКОМ РАЙОНЕ ГОРОДА ПЕРМИ

0 50 100 200 300 400 500 м

ОСНОВНАЯ ЧАСТЬ

ГРАНИЦЫ ЗОН ПЛАНИРУЕМОГО РАЗМЕЩЕНИЯ ОБЪЕКТОВ КАПИТАЛЬНОГО СТРОИТЕЛЬСТВА

ЧЕРТЕЖ 3 ЛИСТ 1

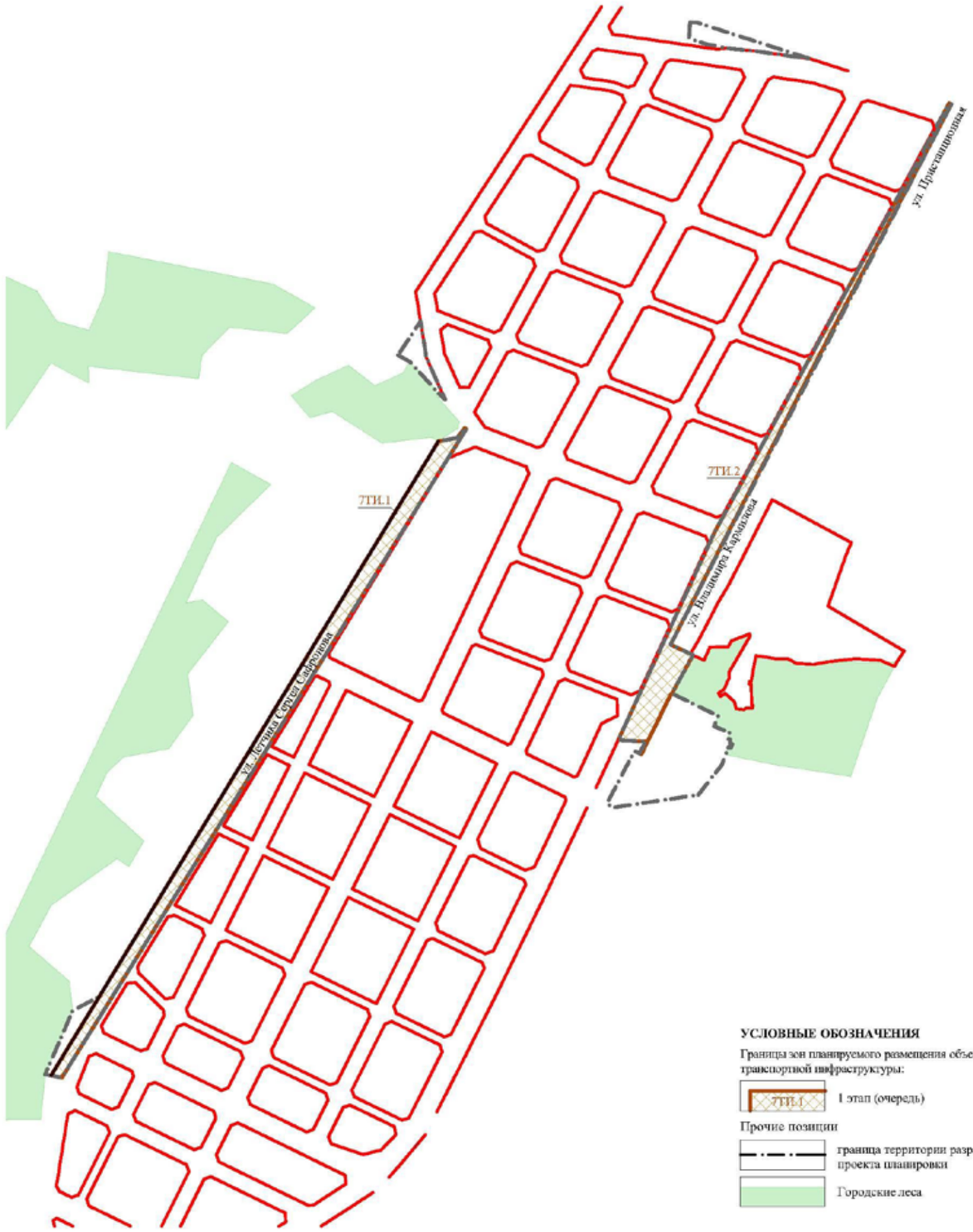

ПРОЕКТ ПЛАНИРОВКИ ТЕРРИТОРИИ, ОГРАНИЧЕННОЙ УЛ. 1-Й БАХАРЕВСКОЙ, ЛЕСНЫМ МАССИВОМ, ЛЫЖНОЙ БАЗОЙ, ПРОЕЗДОМ, КОЛЛЕКТИВНЫМИ САДАМИ В СВЕРДЛОВСКОМ РАЙОНЕ ГОРОДА ПЕРМИ

0 50 100 200 300 400 500 м

ОСНОВНАЯ ЧАСТЬ

ЧЕРТЕЖ МЕЖЕВАНИЯ ТЕРИИТОРИИ

ЧЕРТЕЖ 1

Фрагмент 1

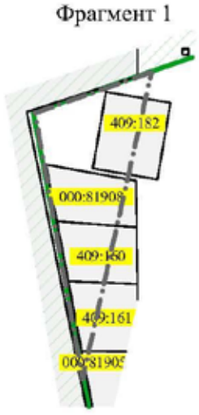

Схема расположения фрагментов

Фрагмент 2

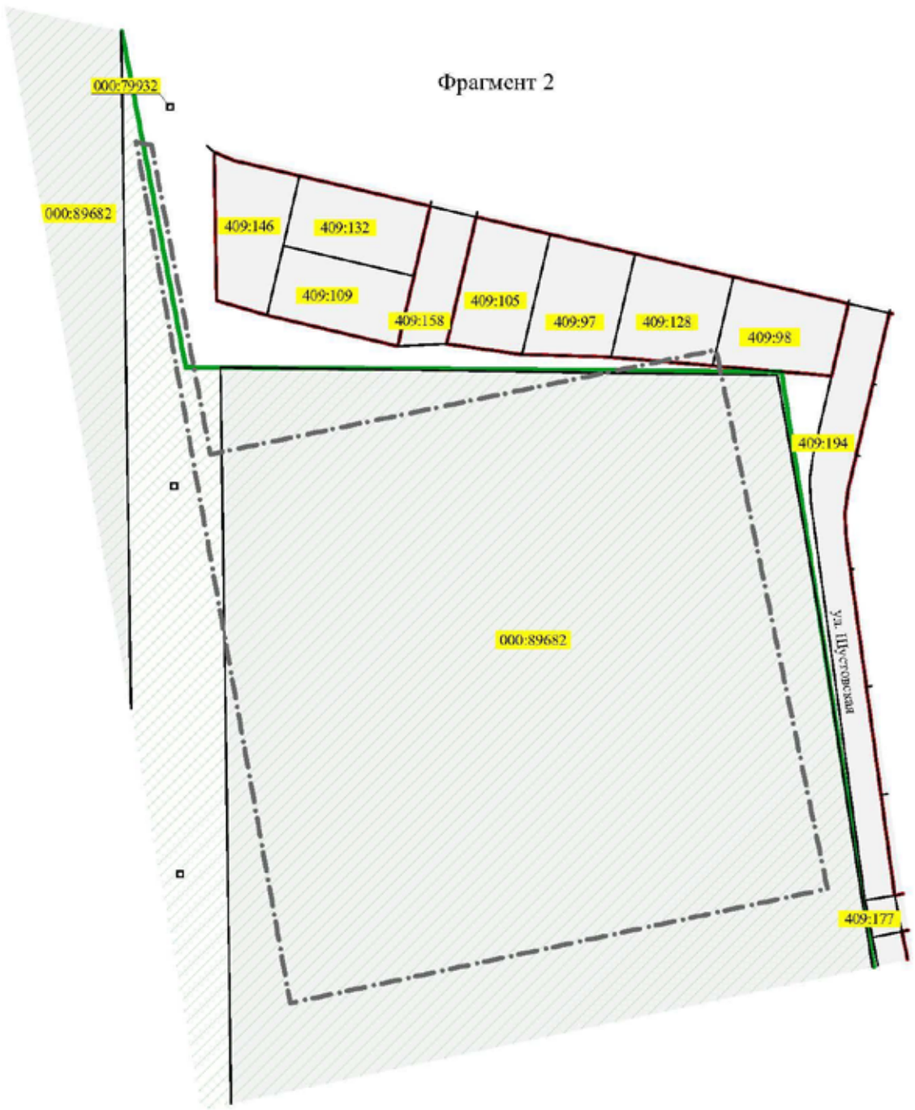

УСЛОВНЫЕ ОБОЗНАЧЕНИЯ

- границы образуемых и изменяемых земельных участков
- 1 — условный номер образуемого или изменяемого земельного участка

Прочие позиции

- граница планировочного района
- красные линии
- границы существующих земельных участков
- 723:5 — условный номер существующего земельного участка на плане межевания
- Верхне -Курьинское участковое лесничество

Фрагмент 3

ПРОЕКТ МЕЖЕВАНИЯ ТЕРРИТОРИИ, ОГРАНИЧЕННОЙ УЛИЦЕЙ ЯХТОВОЙ, УЛИЦЕЙ ТУРБИНСКОЙ, КОЛЛЕКТИВНЫМИ САДАМИ, ЛЕСНЫМ МАССИВОМ, В ОРДЖОНИКИДЗЕВСКОМ РАЙОНЕ ГОРОДА ПЕРМИ

ОСНОВНАЯ ЧАСТЬ

0 50 100 200 м

ГРАНИЦЫ ЭЛЕМЕНТОВ ПЛАНИРОВОЧНОЙ СТРУКТУРЫ

ЧЕРТЕЖ 2

0 50 100 200 300 м

ПРОЕКТ МЕЖЕВАНИЯ ТЕРРИТОРИИ, ОГРАНИЧЕННОЙ УЛИЦЕЙ ЯХТОВОЙ, УЛИЦЕЙ ТУРБИНСКОЙ, КОЛЛЕКТИВНЫМИ САДАМИ, ЛЕСНЫМ МАССИВОМ, В ОРДЖОНИКИДЗЕВСКОМ РАЙОНЕ ГОРОДА ПЕРМИ

ОСНОВНАЯ ЧАСТЬ

ЧЕРТЕЖ МЕЖЕВАНИЯ ТЕРРИТОРИИ. ГРАНИЦЫ ЭЛЕМЕНТА ПЛАНИРОВОЧНОЙ СТРУКТУРЫ

Масштаб 1:2000
в 1 см 20 м

ПРОЕКТ МЕЖЕВАНИЯ ТЕРРИТОРИИ В ФОРМЕ 2 ГАЙВА И ОРДЖОНИКИДЗЕ-ВСКОМ РАЙОНЕ ГОРОДА ПЕРМИ
ОСНОВНАЯ ЧАСТЬ

ЧЕРТЕЖ МЕЖЕВАНИЯ ТЕРРИТОРИИ. ГРАНИЦЫ ОБРАЗУЕМЫХ И ИЗМЕНЯЕМЫХ ЗЕМЕЛЬНЫХ УЧАСТКОВ

ЧЕРТЕЖ 2

Масштаб 1:2000

в 1 см 20 м

ПРОЕКТ МЕЖЕВАНИЯ ТЕРРИТОРИИ В ФОРМАТЕ 2 ГАЙВА В ОРДЖОНИКИДЗЕВСКОМ РАЙОНЕ ГОРОДА ПЕРМИ

ОСНОВНАЯ ЧАСТЬ

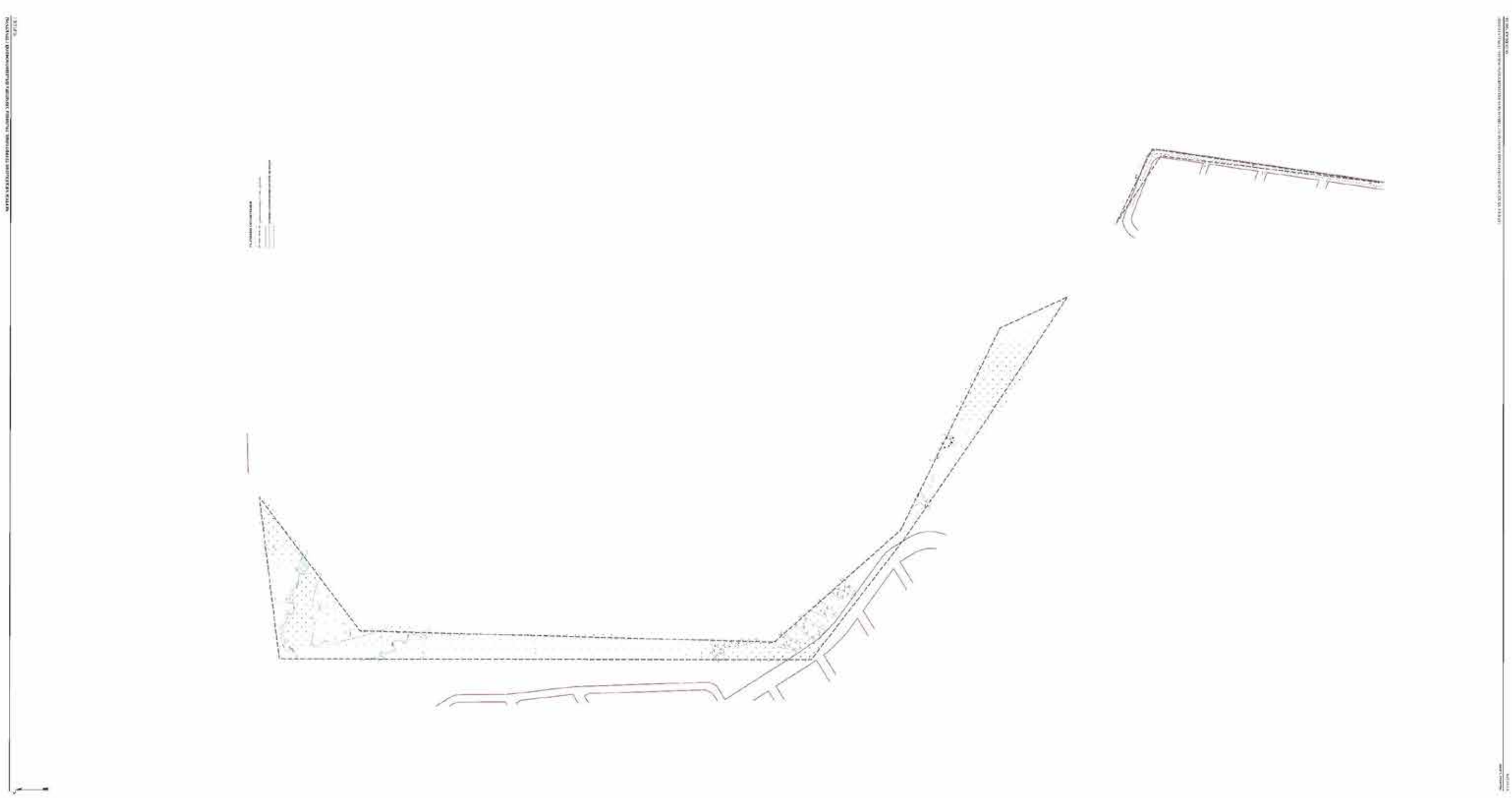



ЧЕРТЕЖ МЕЖЕВАНИЯ ТЕРРИТОРИИ. ГРАНИЦЫ ЭЛЕМЕНТА ПЛАНИРОВОЧНОЙ СТРУКТУРЫ

ЧЕРТЕЖ 1

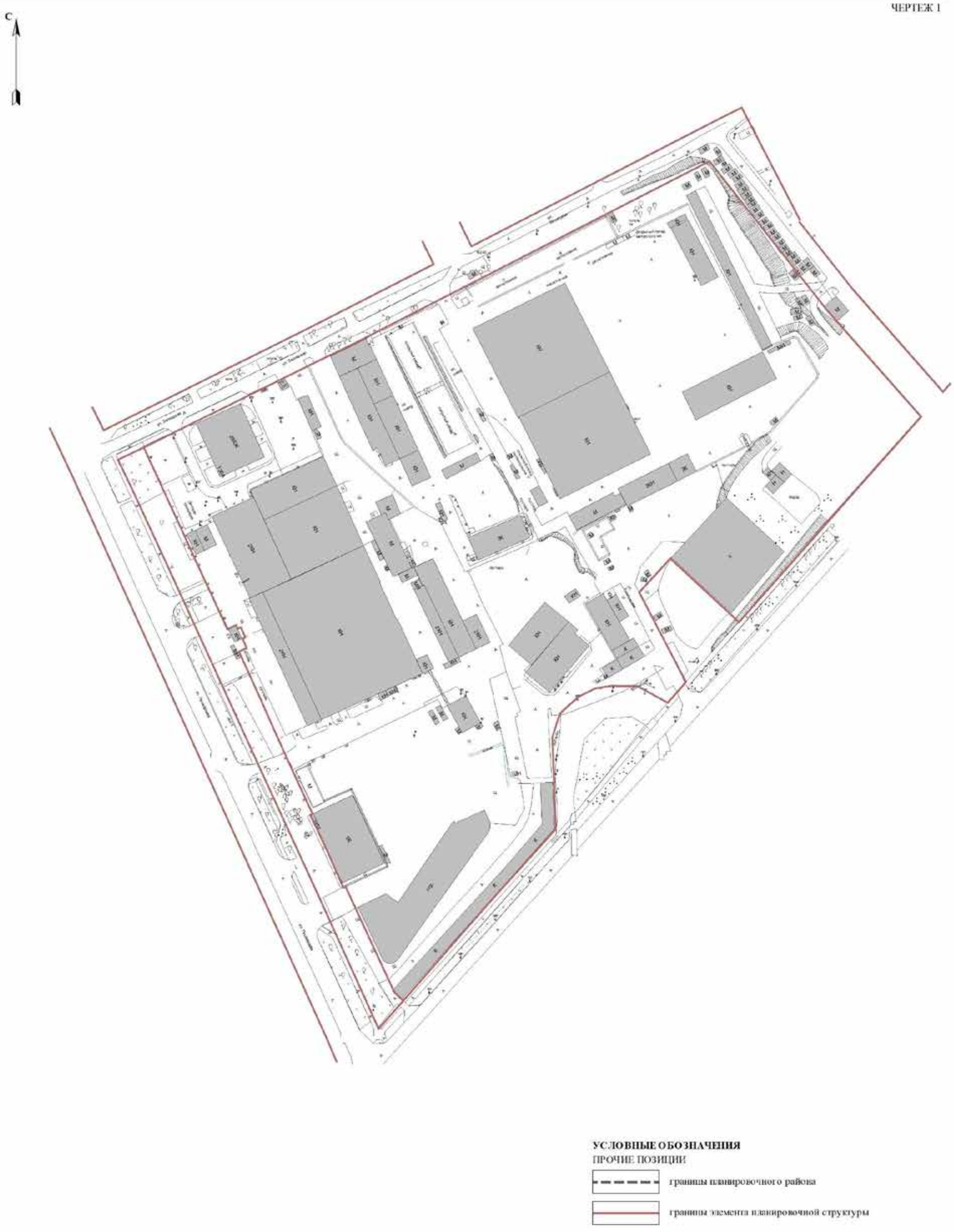

Масштаб 1:2000

в 1 см 20 м

ПРОЕКТ МЕЖЕВАНИЯ ТЕРРИТОРИИ 8 ФРАГМЕНТ 4 САДОВЫЙ В МОТОВИЛИХИНСКОМ РАЙОНЕ ГОРОДА ПЕРМИ

ОСНОВНАЯ ЧАСТЬ

ЧЕРТЕЖ МЕЖЕВАНИЯ ТЕРРИТОРИИ. ГРАНИЦЫ ОБРАЗУЕМЫХ И ИЗМЕНЯЕМЫХ ЗЕМЕЛЬНЫХ УЧАСТКОВ

ЧЕРТЕЖ 2

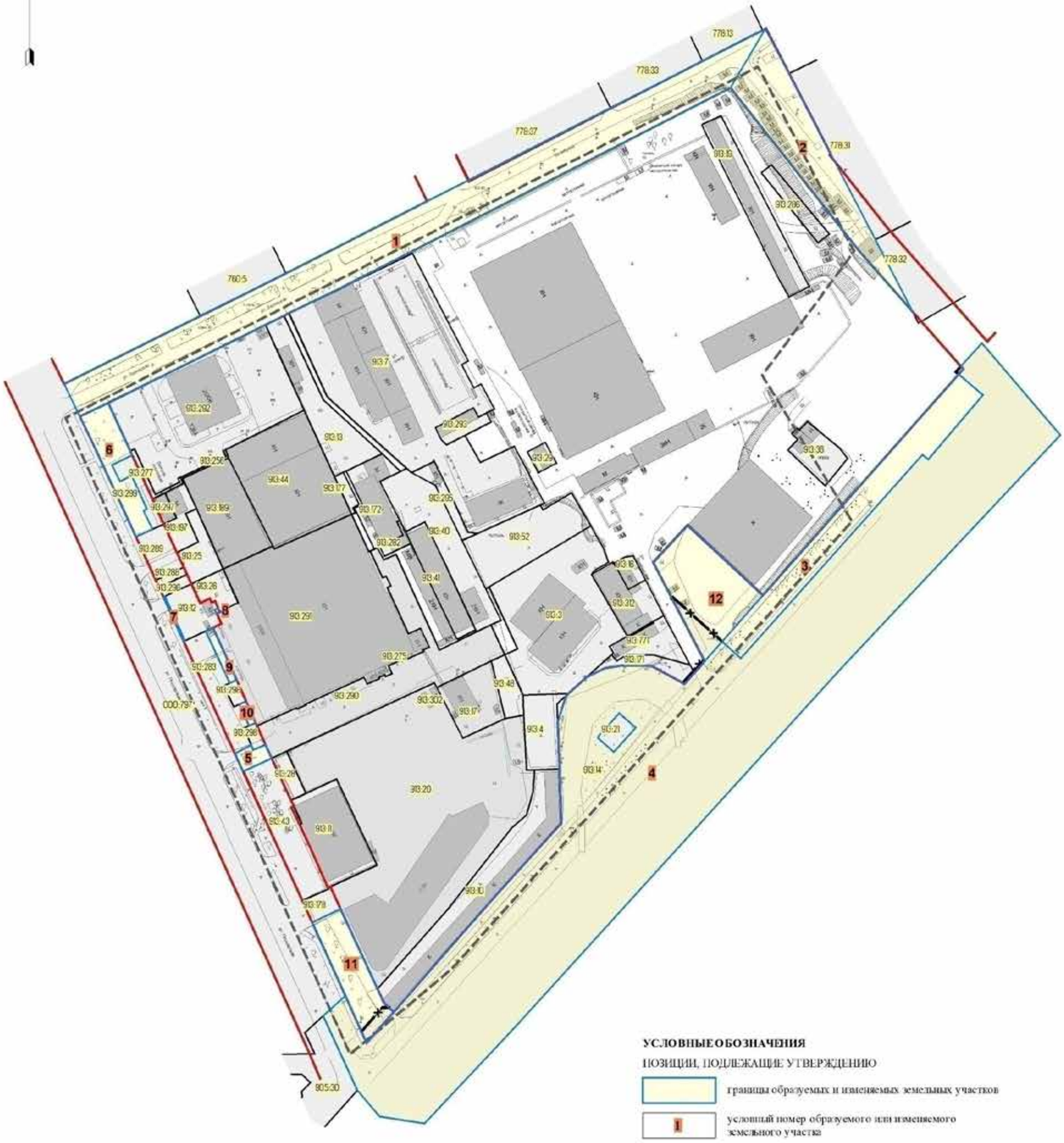

УСЛОВНЫЕ ОБОЗНАЧЕНИЯ

ПОЗИЦИИ, ПОДЛЕЖАЩИЕ УТВЕРЖДЕНИЮ

- границы образуемых и изменяемых земельных участков
- 1 — условный номер образуемого или изменяемого земельного участка

ПРОЧИЕ ПОЗИЦИИ

- граница планировочного района
- красные линии
- границы существующих земельных участков
- 93:78 — условный номер существующего земельного участка
- изменяемые границы земельных участков

Масштаб 1:2000

в 1 см 20 м

ПРОЕКТ МЕЖЕВАНИЯ ТЕРРИТОРИИ 8 ФРАГМЕНТ 4 САДОВЫЙ В МОТОВИЛИХИНСКОМ РАЙОНЕ ГОРОДА ПЕРМИ

ОСНОВНАЯ ЧАСТЬ

ЧЕРТЕЖ МЕЖЕВАНИЯ ТЕРРИТОРИИ. ГРАНИЦЫ ЭЛЕМЕНТА ПЛАНИРОВОЧНОЙ СТРУКТУРЫ

ЧЕРТЕЖ 1, ЛИСТ 1

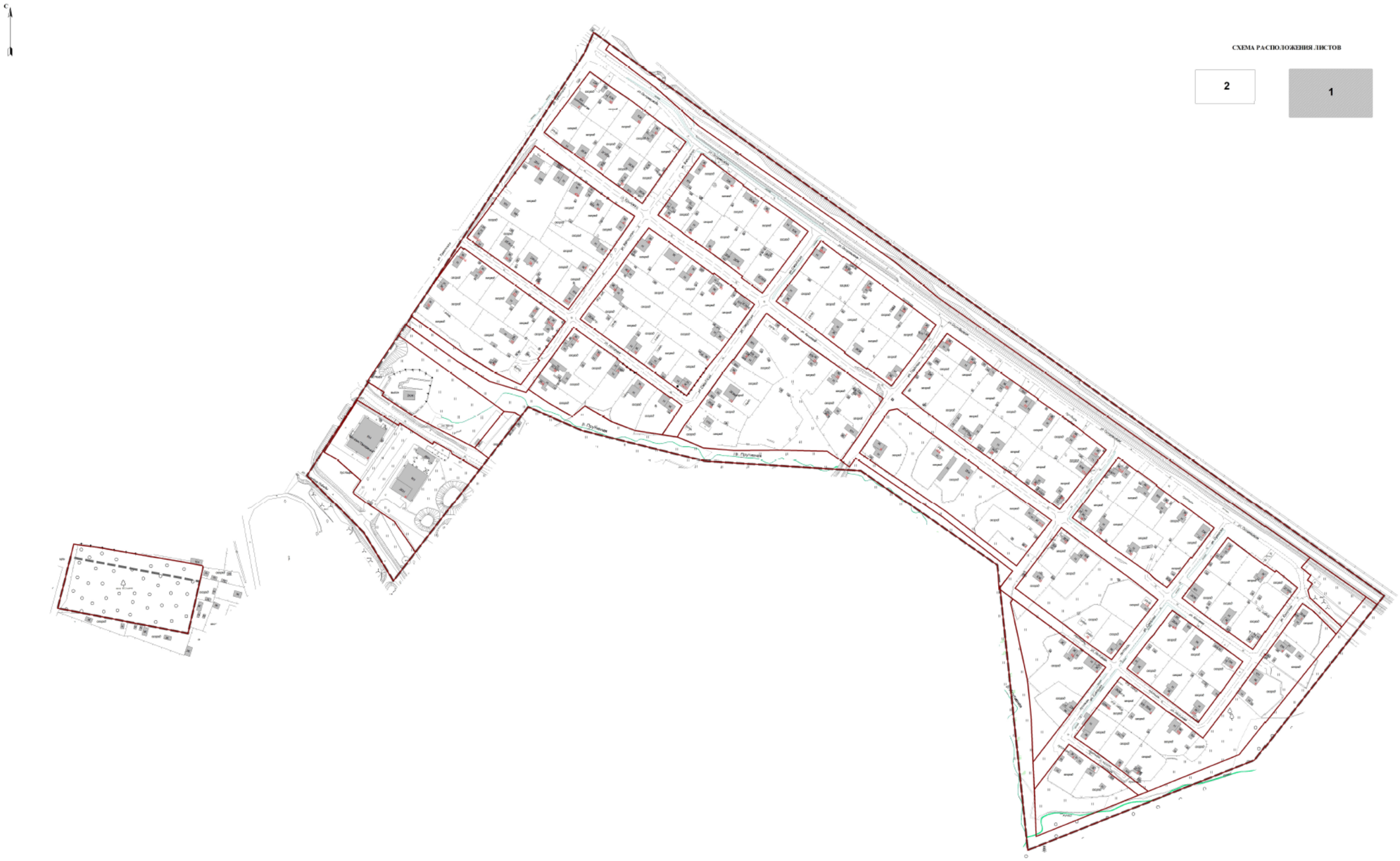

УСЛОВНЫЕ ОБОЗНАЧЕНИЯ

границы проектирования

границы элемента планировочной структуры

Масштаб 1:2000

в 1 см 20 м

ПРОЕКТ МЕЖЕВАНИЯ ТЕРРИТОРИИ В ФРАГМЕНТ 5 НОВЫЕ ЛЯДЫ В СВЕРДЛОВСКОМ РАЙОНЕ ГОРОДА ПЕРМИ

ОСНОВНАЯ ЧАСТЬ

ЧЕРТЕЖ МЕЖЕВАНИЯ ТЕРРИТОРИИ. ГРАНИЦЫ ЭЛЕМЕНТА ПЛАНИРОВОЧНОЙ СТРУКТУРЫ

ЧЕРТЕЖ 1, ЛИСТ 2

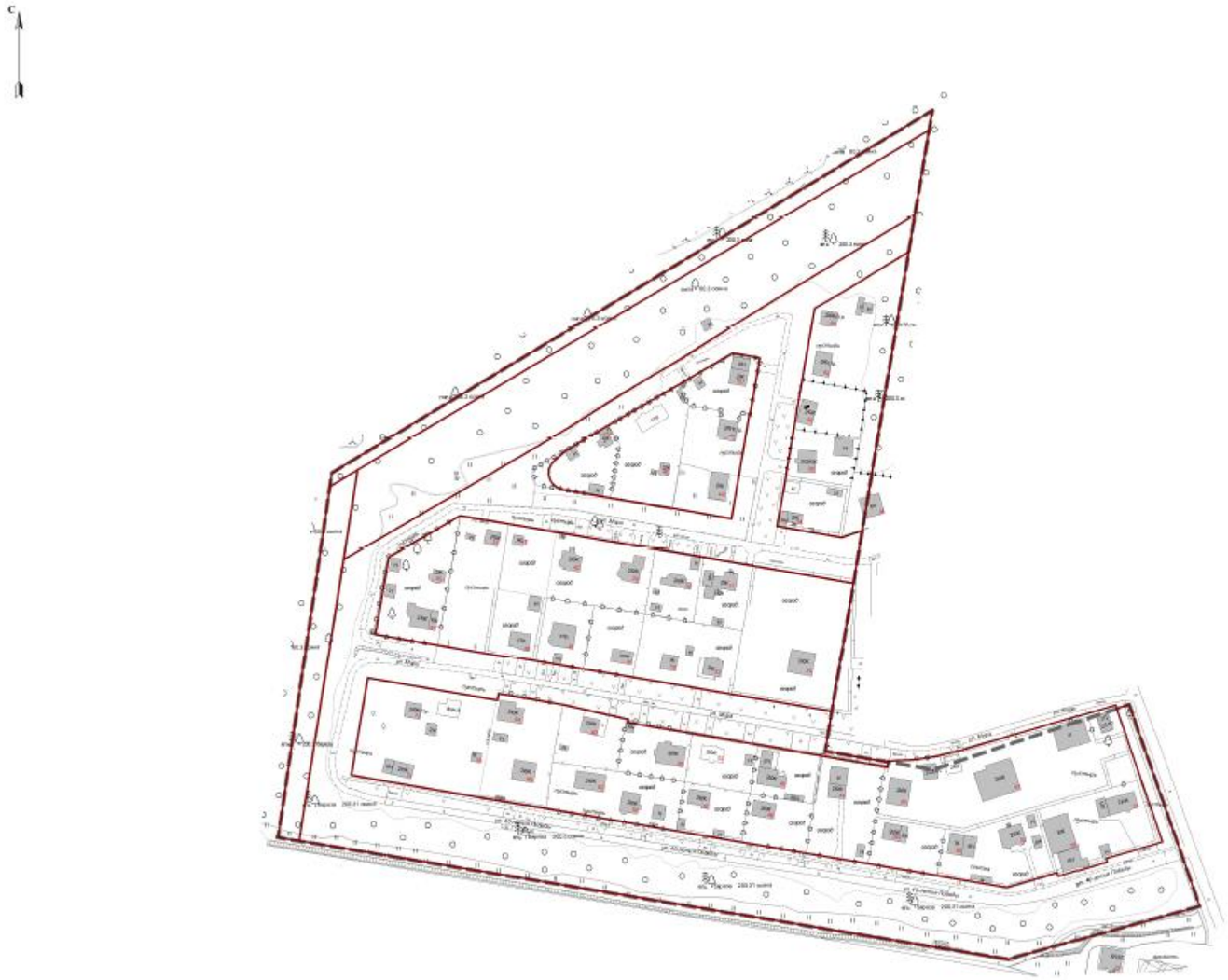

СХЕМА РАСПОЛОЖЕНИЯ ЛИСТОВ

УСЛОВНЫЕ ОБОЗНАЧЕНИЯ

границы проектирования

границы элемента планировочной структуры

Масштаб 1:2000

в 1 см 20 м

ПРОЕКТ МЕЖЕВАНИЯ ТЕРРИТОРИИ в ФРАГМЕНТ 5 НОВЫЕ ЛЯДЫ В СВЕРДЛОВСКОМ РАЙОНЕ ГОРОДА ПЕРМИ

ОСНОВНАЯ ЧАСТЬ

ЧЕРТЕЖ МЕЖЕВАНИЯ ТЕРРИТОРИИ. ГРАНИЦЫ ОБРАЗУЕМЫХ И ИЗМЕНЯЕМЫХ ЗЕМЕЛЬНЫХ УЧАСТКОВ

ЧЕРТЕЖ 2, ЛИСТ 1

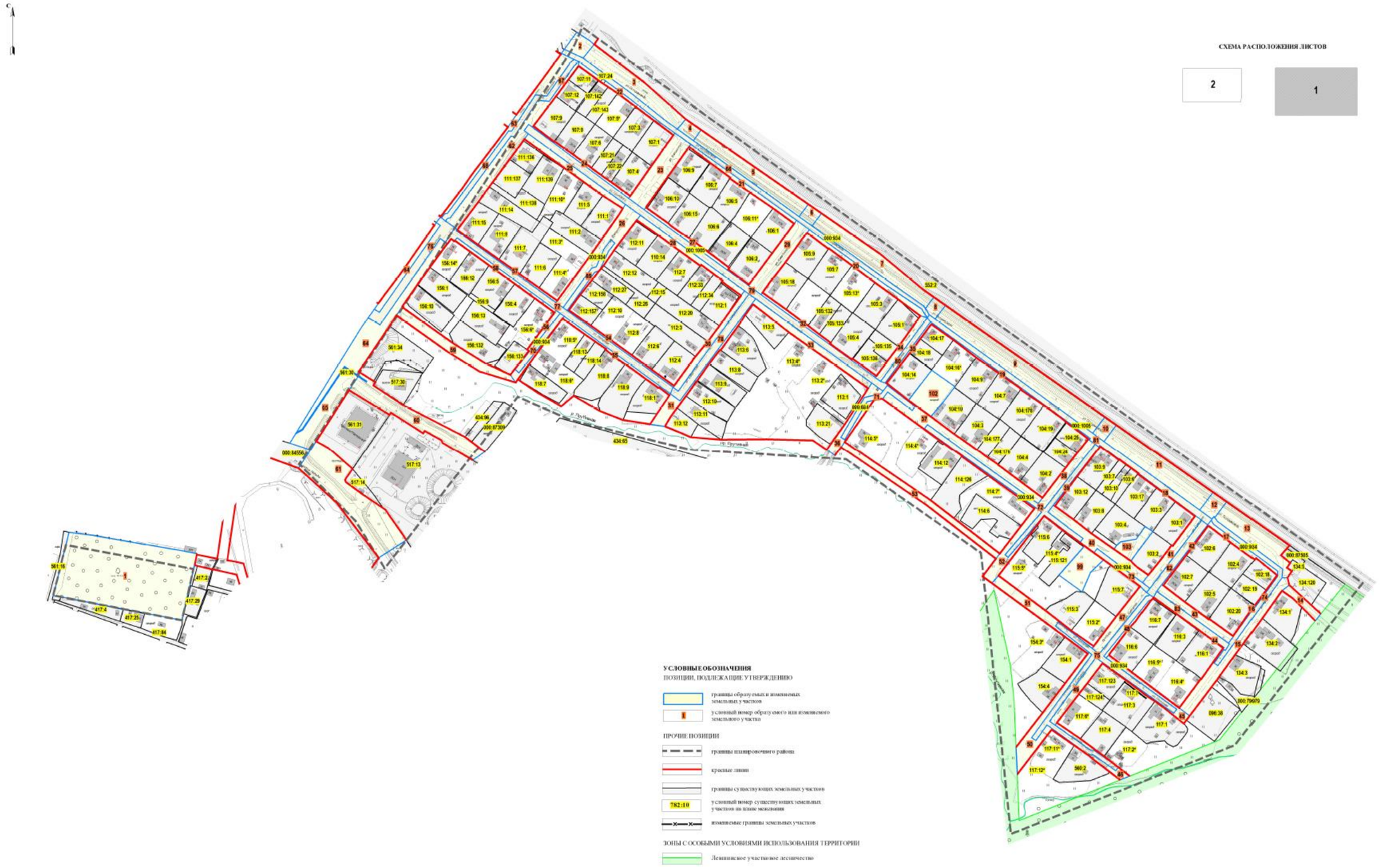

Масштаб 1:2000

в 1 см 20 м

ПРОЕКТ МЕЖЕВАНИЯ ТЕРРИТОРИИ 8 ФРАГМЕНТ 5 НОВЫЕ ЛЯДЫ В СВЕРДЛОВСКОМ РАЙОНЕ ГОРОДА ПЕРМИ

ОСНОВНАЯ ЧАСТЬ

ЧЕРТЕЖ МЕЖЕВАНИЯ ТЕРРИТОРИИ. ГРАНИЦЫ ОБРАЗУЕМЫХ И ИЗМЕНЯЕМЫХ ЗЕМЕЛЬНЫХ УЧАСТКОВ

ЧЕРТЕЖ 2, ЛИСТ 1

СХЕМА РАСПОЛОЖЕНИЯ ЛИСТОВ

УСЛОВНЫЕ ОБОЗНАЧЕНИЯ

ПОЗИЦИИ, ПОДЛЕЖАЩИЕ УТВЕРЖДЕНИЮ

- границы образуемых и изменяемых земельных участков
- 1 — условный номер образуемого или изменяемого земельного участка

ПРОЧИЕ ПОЗИЦИИ

- границы планировочного района
- красные линии
- границы существующих земельных участков
- 782:10 — условный номер существующих земельных участков на плане межевания
- изменяемые границы земельных участков

ЗОНЫ С ОСОБЫМИ УСЛОВИЯМИ ИСПОЛЬЗОВАНИЯ ТЕРРИТОРИИ

- Левшинское участковое лесничество

Масштаб 1:2000

в 1 см 20 м

ПРОЕКТ МЕЖЕВАНИЯ ТЕРРИТОРИИ 8 ФРАГМЕНТ 5 НОВЫЕ ЛЯДЫ В СВЕРДЛОВСКОМ РАЙОНЕ ГОРОДА ПЕРМИ

ОСНОВНАЯ ЧАСТЬ

ЧЕРТЕЖ МЕЖЕВАНИЯ ТЕРРИТОРИИ, ГРАНИЦЫ ЭЛЕМЕНТА ПЛАНИРОВОЧНОЙ СТРУКТУРЫ

ЧЕРТЕЖ 1

ПРОЕКТ МЕЖЕВАНИЯ ТЕРРИТОРИИ 8 ФРАГМЕНТ 6 КРОЛЬЧАТНИК В МОТОВИЛИХИНСКОМ РАЙОНЕ ГОРОДА ПЕРМИ

ОСНОВНАЯ ЧАСТЬ

Масштаб 1:2000

в 1 см 20 м

ЧЕРТЕЖ МЕЖЕВАНИЯ ТЕРРИТОРИИ. ГРАНИЦЫ ОБРАЗУЕМЫХ И ИЗМЕНЯЕМЫХ ЗЕМЕЛЬНЫХ УЧАСТКОВ

ЧЕРТЕЖ 2

Масштаб 1:2000

в 1 см 20 м

ПРОЕКТ МЕЖЕВАНИЯ ТЕРРИТОРИИ 8 ФРАГМЕНТ 6 КРОЛЬЧАТНИК В МОТОВИЛИХИНСКОМ РАЙОНЕ ГОРОДА ПЕРМИ

ОСНОВНАЯ ЧАСТЬ

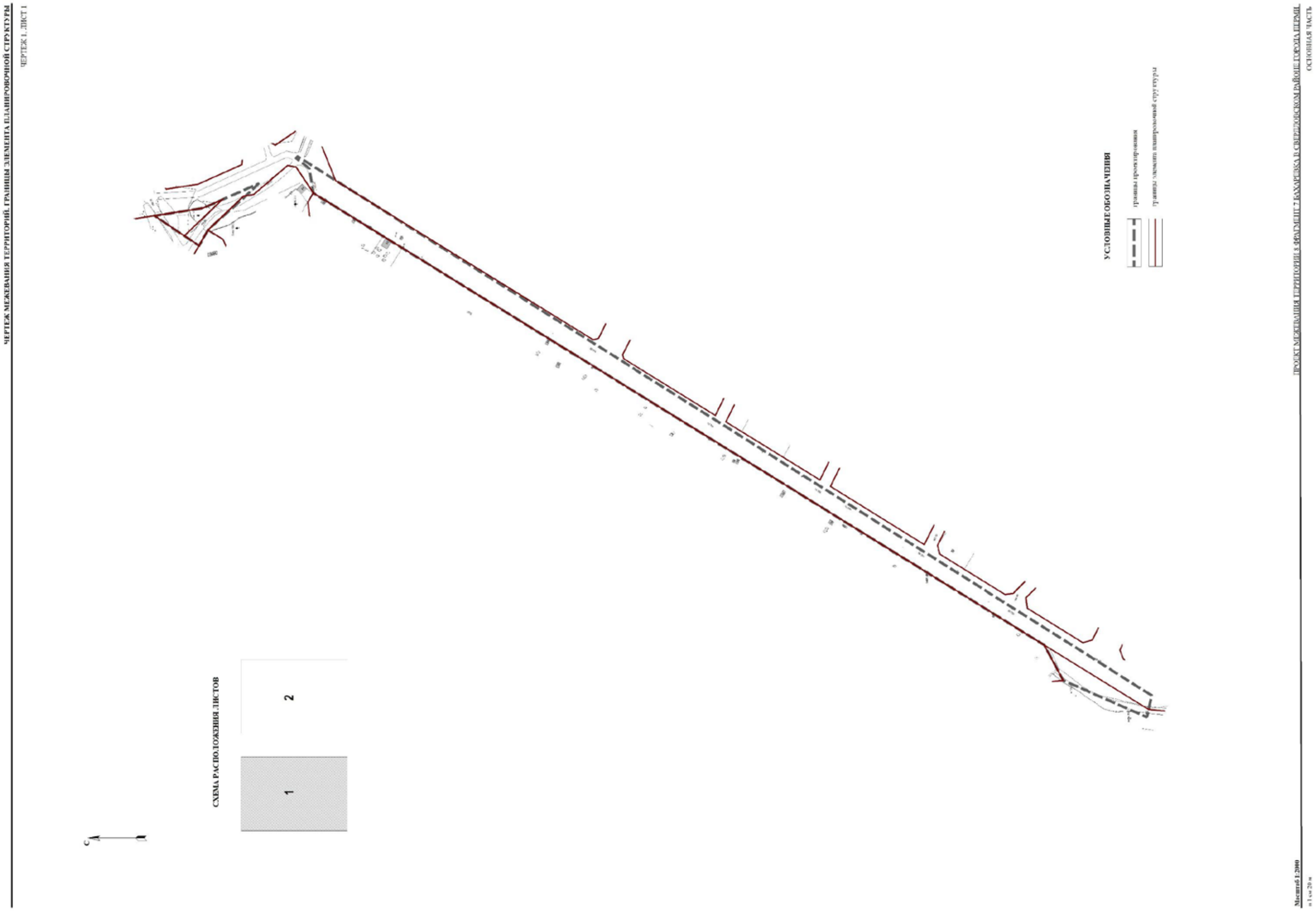
ЧЕРТЕЖ МЕЖЕВАНИЯ ТЕРРИТОРИЙ, ГРАНИЦЫ ЭЛЕМЕНТА ПЛАНИРОВОЧНОЙ СТРУКТУРЫ
ЧЕРТЕЖ 1, ЛИСТ 1
СХЕМА РАСПОЛОЖЕНИЯ ЛИСТОВ
1
2
УСЛОВНЫЕ ОБОЗНАЧЕНИЯ
границы проектирования
границы элемента планировочной структуры
ПРОЕКТ МЕЖЕВАНИЯ ТЕРРИТОРИИ 8 ФРАГМЕНТ 7 БАХАРЕВКА В СВЕРДЛОВСКОМ РАЙОНЕ ГОРОДА ПЕРМИ.
ОСНОВНАЯ ЧАСТЬ
Масштаб 1:2000
в 1 см 20 м

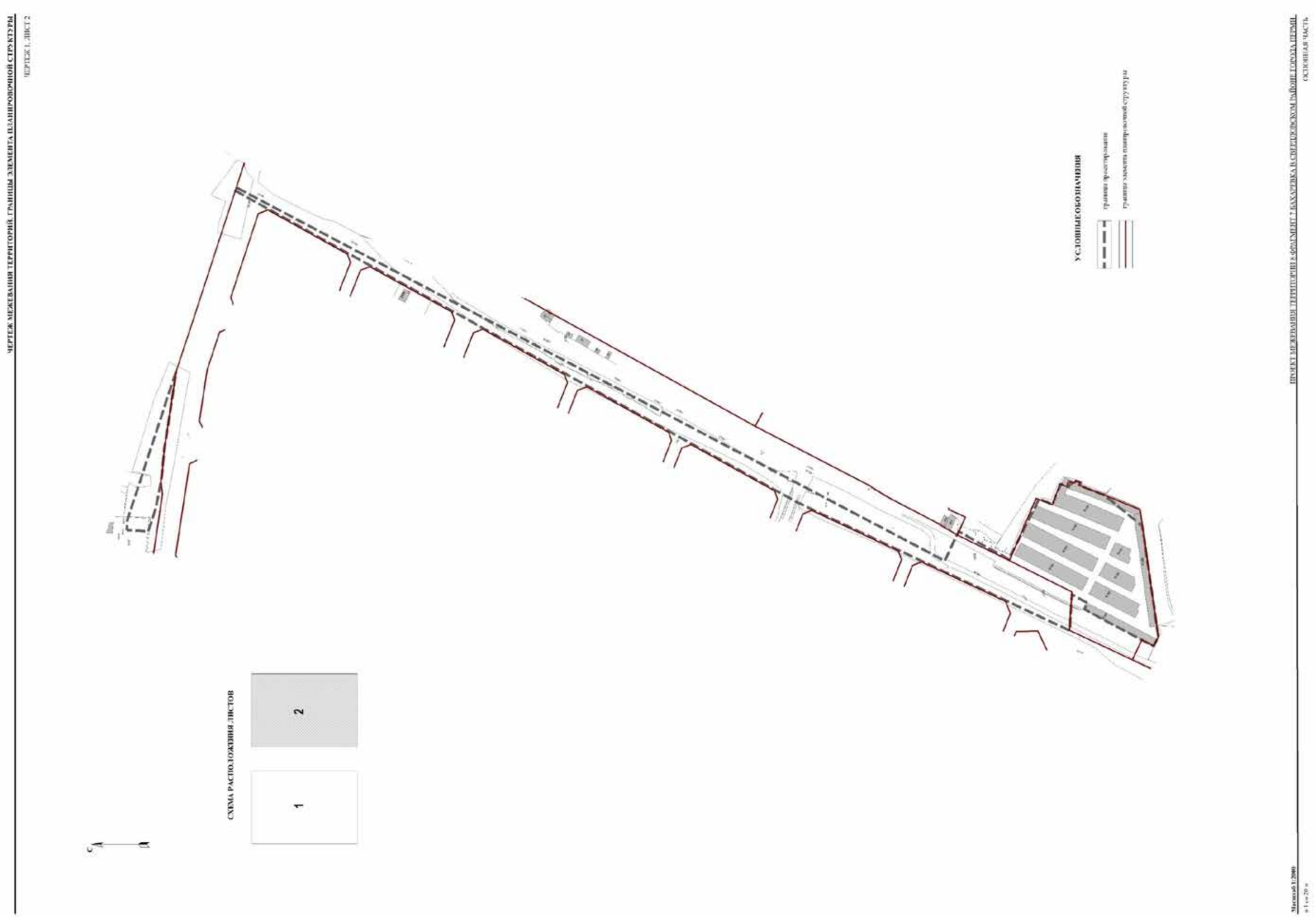
ЧЕРТЕЖ МЕЖЕВАНИЯ ТЕРРИТОРИЙ. ГРАНИЦЫ ЭЛЕМЕНТА ПЛАНИРОВОЧНОЙ СТРУКТУРЫ
ЧЕРТЕЖ 1, ЛИСТ 2
УСЛОВНЫЕ ОБОЗНАЧЕНИЯ
СХЕМА РАСПОЛОЖЕНИЯ ЛИСТОВ
1
2
ПРОЕКТ МЕЖЕВАНИЯ ТЕРРИТОРИИ 8 ФРАГМЕНТ 7 БАХАРЕВКА В СВЕРДЛОВСКОМ РАЙОНЕ ГОРОДА ПЕРМИ.
ОСНОВНАЯ ЧАСТЬ

ЧЕРТЕЖ МЕЖЕВАНИЯ ТЕРРИТОРИЙ. ГРАНИЦЫ ОБРАЗУЕМЫХ И ИЗМЕНЯЕМЫХ ЗЕМЕЛЬНЫХ УЧАСТКОВ

ЧЕРТЕЖ 2, ЛИСТ 1

С

СХЕМА РАСПОЛОЖЕНИЯ ЛИСТОВ

1 2

УСЛОВНЫЕ ОБОЗНАЧЕНИЯ

ПОЗИЦИИ, ПОДЛЕЖАЩИЕ УТВЕРЖДЕНИЮ

- границы образуемых и изменяемых земельных участков
- 1 условный номер образуемого или изменяемого земельного участка

ПРОЧИЕ ПОЗИЦИИ

- границы планировочного района
- красные линии
- линии отступа (регулирования застройки) от красных линий, в том числе совпадающие с ними
- границы существующих земельных участков
- 782:10 условный номер существующих земельных участков на плане межевания
- изменяемые границы земельных участков

ЗОНЫ С ОСОБЫМИ УСЛОВИЯМИ ИСПОЛЬЗОВАНИЯ ТЕРРИТОРИИ

- Чересполосное участковое лесничество

Масштаб 1:2000

в 1 см 20 м

ПРОЕКТ МЕЖЕВАНИЯ ТЕРРИТОРИИ 8 ФРАГМЕНТ 7 БАХАРЕВКА В СВЕРДЛОВСКОМ РАЙОНЕ ГОРОДА ПЕРМИ

ОСНОВНАЯ ЧАСТЬ

ЧЕРТЕЖ МЕЖЕВАНИЯ ТЕРРИТОРИЙ. ГРАНИЦЫ ОБРАЗУЕМЫХ И ИЗМЕНЯЕМЫХ ЗЕМЕЛЬНЫХ УЧАСТКОВ

ЧЕРТЕЖ 2, ЛИСТ 2

СХЕМА РАСПОЛОЖЕНИЯ ЛИСТОВ

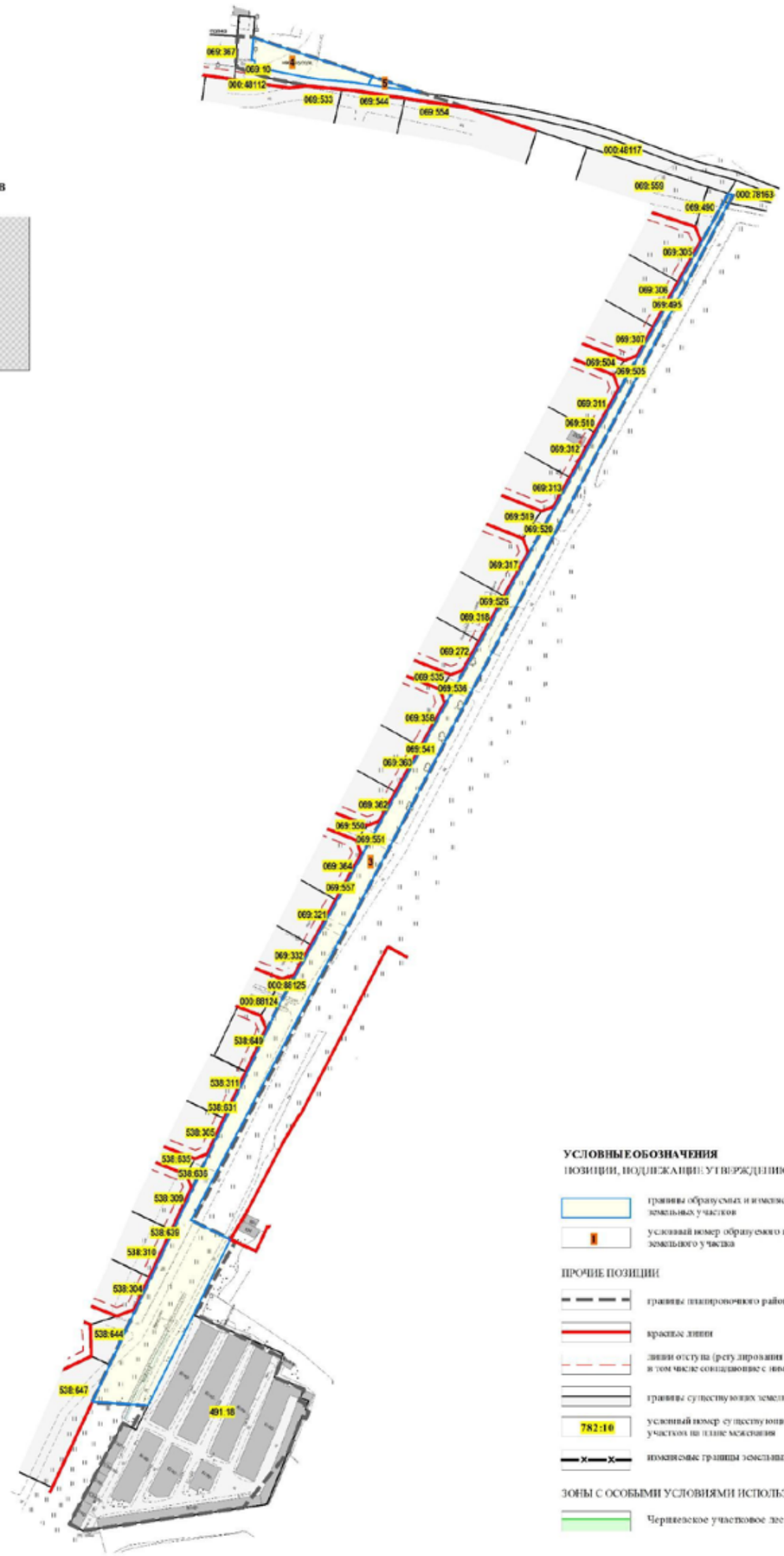

УСЛОВНЫЕ ОБОЗНАЧЕНИЯ

ПОЗИЦИИ, ПОДЛЕЖАЩИЕ УТВЕРЖДЕНИЮ

- границы образуемых и изменяемых земельных участков
- 1 — условный номер образуемого или изменяемого земельного участка

ПРОЧИЕ ПОЗИЦИИ

- границы планировочного района
- красные линии
- линии отступа (регулирования застройки) от красных линий, в том числе совпадающие с ними
- границы существующих земельных участков
- 782:10 — условный номер существующих земельных участков на плане межевания
- изменяемые границы земельных участков

ЗОНЫ С ОСОБЫМИ УСЛОВИЯМИ ИСПОЛЬЗОВАНИЯ ТЕРРИТОРИИ

- Черняевское участковое лесничество