АДМИНИСТРАЦИЯ ГОРОДА ПЕРМИ
ПОСТАНОВЛЕНИЕ

27.12.2019 № 1107

Об утверждении документации по планировке территории 7 (в том числе в части СТН Е3), ограниченной ул. Конной, ул. Гайвинской, ул. Карбышева, ул. Барнаульской, коллективными садами, ул. Вильямса, ул. Писарева, ул. Янаульской, проездом, хозяйственными корпусами, железной дорогой, ул. Янаульской, ул. Коспашской, ул. Янаульской, лесным массивом, ул. Вильямса, ул. Коспашской, проездом, ул. Усадебной, лесным массивом, ул. Кишиневской, ул. Кабельщиков, лесным массивом в Орджоникидзевском районе города Перми

На основании статей 8, 41, 42, 43, 45, 46, 56, 57 Градостроительного кодекса Российской Федерации, статей 11, 33 Правил землепользования и застройки города Перми, утвержденных решением Пермской городской Думы от 26 июня 2007 г. № 143, с учетом протокола публичных слушаний по вопросам градостроительной деятельности от 02 декабря 2019 г. № 28-дпт, заключения о результатах публичных слушаний по вопросам градостроительной деятельности от 10 декабря 2019 г. № 28-дпт
администрация города Перми ПОСТАНОВЛЯЕТ:

1. Утвердить прилагаемые:

1.1. проект планировки территории 7 (в том числе в части СТН Е3), ограниченной ул. Конной, ул. Гайвинской, ул. Карбышева, ул. Барнаульской, коллективными садами, ул. Вильямса, ул. Писарева, ул. Янаульской, проездом, хозяйственными корпусами, железной дорогой, ул. Янаульской, ул. Коспашской, ул. Янаульской, лесным массивом, ул. Вильямса, ул. Коспашской, проездом, ул. Усадебной, лесным массивом, ул. Кишиневской, ул. Кабельщиков, лесным массивом в Орджоникидзевском районе города Перми (далее – проект планировки территории);

1.2. проект межевания территории 7 (в том числе в части СТН Е3), ограниченной ул. Конной, ул. Гайвинской, ул. Карбышева, ул. Барнаульской, коллективными садами, ул. Вильямса, ул. Писарева, ул. Янаульской, проездом, хозяйственными корпусами, железной дорогой, ул. Янаульской, ул. Коспашской, ул. Янаульской, лесным массивом, ул. Вильямса, ул. Коспашской, проездом, ул. Усадебной, лесным массивом, ул. Кишиневской, ул. Кабельщиков, лесным массивом в Орджоникидзевском районе города Перми (далее – проект межевания территории).

2. Признать утратившими силу:

проект межевания территории квартала № 2509 в жилом районе Гайва Орджоникидзевского района города Перми, утвержденный постановлением администрации города Перми от 05 июля 2007 г. № 259 «Об утверждении проекта межевания территории квартала № 2509 в жилом районе Гайва Орджоникидзевского района города Перми», в части проекта межевания территории 7 (в том числе в части СТН Е3), ограниченной ул. Конной, ул. Гайвинской, ул. Карбышева, ул. Барнаульской, коллективными садами, ул. Вильямса, ул. Писарева, ул. Янаульской, проездом, хозяйственными корпусами, железной дорогой, ул. Янаульской, ул. Коспашской, ул. Янаульской, лесным массивом, ул. Вильямса, ул. Коспашской, проездом, ул. Усадебной, лесным массивом, ул. Кишиневской, ул. Кабельщиков, лесным массивом в Орджоникидзевском районе города Перми;

проект планировки (в части установления красных линий) территории кварталов № 2509, 2513, 2518, 2527, 2530, 2533 и проект межевания территории кварталов № 2502, 2510, 2513, 2515, 2527, 2530, 2533, ограниченных ул. Гайвинской, ул. Пулковской, ул. Вильямса, ул. Никитина, ул. Маршала Толбухина, ул. Янаульской, ул. Коспашской, ул. Усадебной в жилом районе Гайва Орджоникидзевского района города Перми, утвержденные постановлением администрации города Перми от 16 августа 2010 г. № 505 «Об утверждении проекта планировки (в части установления красных линий) территории кварталов № 2509, 2513, 2518, 2527, 2530, 2533 и проекта межевания территории кварталов № 2502, 2510, 2513, 2515, 2527, 2530, 2533, ограниченных ул. Гайвинской, ул. Пулковской, ул. Вильямса, ул. Никитина, ул. Маршала Толбухина, ул. Янаульской, ул. Коспашской, ул. Усадебной в жилом районе Гайва Орджоникидзевского района города Перми», в части проекта планировки территории и проекта межевания территории 7 (в том числе в части СТН Е3), ограниченной ул. Конной, ул. Гайвинской, ул. Карбышева, ул. Барнаульской, коллективными садами, ул. Вильямса, ул. Писарева, ул. Янаульской, проездом, хозяйственными корпусами, железной дорогой, ул. Янаульской, ул. Коспашской, ул. Янаульской, лесным массивом, ул. Вильямса, ул. Коспашской, проездом, ул. Усадебной, лесным массивом, ул. Кишиневской, ул. Кабельщиков, лесным массивом в Орджоникидзевском районе города Перми;

проект планировки (в части установления красных линий) и проект межевания территории, ограниченной ул. 4-ой Мезенской, ул. Репина, ул. Кабельщиков, ул. Барнаульской, ул. Карбышева, ул. Лобвинской, ул. Звениногорской,

ул. Янаульской в жилом районе Гайва Орджоникидзевского района города Перми (шифр 188-07/2009-ПП и 188-07/2009-ПМ), утвержденные постановлением администрации города Перми от 16 декабря 2010 г. № 870 «Об утверждении проект планировки (в части установления красных линий) и проект межевания территории, ограниченной ул. 4-ой Мезенской, ул. Репина, ул. Кабельщиков, ул. Барнаульской, ул. Карбышева, ул. Лобвинской, ул. Звениногорской, ул. Янаульской в жилом районе Гайва Орджоникидзевского района города Перми», в части проекта планировки территории и проекта межевания территории 7 (в том числе в части СТН Е3), ограниченной ул. Конной, ул. Гайвинской, ул. Карбышева, ул. Барнаульской, коллективными садами, ул. Вильямса, ул. Писарева, ул. Янаульской, проездом, хозяйственными корпусами, железной дорогой, ул. Янаульской, ул. Коспашской, ул. Янаульской, лесным массивом, ул. Вильямса, ул. Коспашской, проездом, ул. Усадебной, лесным массивом, ул. Кишиневской, ул. Кабельщиков, лесным массивом в Орджоникидзевском районе города Перми;

проект планировки и проект межевания территории Орджоникидзевского района города Перми (шифр ПП-СЭД-63-08/2010 и ПМТ-СЭД-63-08/2010), утвержденные постановлением администрации города Перми от 07 июля 2011 г. № 342 «Об утверждении проекта планировки и проекта межевания территории Орджоникидзевского района города Перми», в части проекта планировки территории и проекта межевания территории 7 (в том числе в части СТН Е3), ограниченной ул. Конной, ул. Гайвинской, ул. Карбышева, ул. Барнаульской, коллективными садами, ул. Вильямса, ул. Писарева, ул. Янаульской, проездом, хозяйственными корпусами, железной дорогой, ул. Янаульской, ул. Коспашской, ул. Янаульской, лесным массивом, ул. Вильямса, ул. Коспашской, проездом, ул. Усадебной, лесным массивом, ул. Кишиневской, ул. Кабельщиков, лесным массивом в Орджоникидзевском районе города Перми;

проект планировки территории и проект межевания территории в Орджоникидзевском районе города Перми, утвержденные постановлением администрации города Перми от 30 сентября 2014 г. № 670 «Об утверждении документации по планировке территории в Орджоникидзевском районе города Перми», в части проекта планировки территории и проекта межевания территории 7 (в том числе в части СТН Е3), ограниченной ул. Конной, ул. Гайвинской, ул. Карбышева, ул. Барнаульской, коллективными садами, ул. Вильямса, ул. Писарева, ул. Янаульской, проездом, хозяйственными корпусами, железной дорогой, ул. Янаульской, ул. Коспашской, ул. Янаульской, лесным массивом, ул. Вильямса, ул. Коспашской, проездом, ул. Усадебной, лесным массивом, ул. Кишиневской, ул. Кабельщиков, лесным массивом в Орджоникидзевском районе города Перми;

проект планировки территории и проект межевания территории, ограниченной ул. Вильямса, ул. Барнаульской, ул. Писарева в Орджоникидзевском районе города Перми, утвержденные постановлением администрации города Перми от 10 июня 2019 г. № 257 «Об утверждении проекта планировки территории и проекта межевания территории, ограниченной ул. Вильямса, ул. Барнаульской, ул. Писарева в Орджоникидзевском районе города Перми», в части проекта планировки территории и проекта межевания территории 7 (в том числе в части СТН Е3), ограниченной ул. Конной, ул. Гайвинской, ул. Карбышева, ул. Барнаульской, коллективными садами, ул. Вильямса, ул. Писарева, ул. Янаульской, проездом, хозяйственными корпусами, железной дорогой, ул. Янаульской, ул. Коспашской, ул. Янаульской, лесным массивом, ул. Вильямса, ул. Коспашской, проездом, ул. Усадебной, лесным массивом, ул. Кишиневской, ул. Кабельщиков, лесным массивом в Орджоникидзевском районе города Перми.

3. Департаменту градостроительства и архитектуры администрации города Перми разместить настоящее постановление в информационной системе обеспечения градостроительной деятельности города Перми.

4. Функциональным и территориальным органам, функциональным подразделениям администрации города Перми в своей деятельности руководствоваться утвержденными проектом планировки территории и проектом межевания территории.

5. Настоящее постановление вступает в силу со дня официального опубликования в печатном средстве массовой информации «Официальный бюллетень органов местного самоуправления муниципального образования город Пермь».

6. Управлению по общим вопросам администрации города Перми обеспечить опубликование настоящего постановления в печатном средстве массовой информации «Официальный бюллетень органов местного самоуправления муниципального образования город Пермь».

7. Информационно-аналитическому управлению администрации города Перми разместить настоящее постановление на официальном сайте муниципального образования город Пермь в информационно-телекоммуникационной сети Интернет.

8. Контроль за исполнением настоящего постановления возложить на заместителя главы администрации города Перми-начальника департамента земельных отношений администрации города Перми Немирову О.В.

Глава города Перми Д.И. Самойлов

УТВЕРЖДЕН
постановлением администрации
города Перми
от 27.07.2019 № 1107

ПРОЕКТ ПЛАНИРОВКИ
территории 7 (в том числе в части СТН Е3), ограниченной ул. Конной, ул. Гайвинской, ул. Карбышева, ул. Барнаульской, коллективными садами, ул. Вильямса, ул. Писарева, ул. Янаульской, проездом, хозяйственными корпусами, железной дорогой, ул. Янаульской, ул. Коспашской, ул. Янаульской, лесным массивом, ул. Вильямса, ул. Коспашской, проездом, ул. Усадебной, лесным массивом, ул. Кишиневской, ул. Кабельщиков, лесным массивом в Орджоникидзевском районе города Перми

I. Положения об очередности планируемого развития территории, содержащие этапы проектирования, строительства, реконструкции объектов капитального строительства жилого, производственного, общественно-делового и иного назначения и этапы строительства, реконструкции необходимых для функционирования таких объектов и обеспечения жизнедеятельности граждан объектов коммунальной, транспортной, социальной инфраструктур, в том числе объектов, включенных в программы комплексного развития систем коммунальной инфраструктуры, программы комплексного развития транспортной инфраструктуры, программы комплексного развития социальной инфраструктуры

1.1. Подготовка проекта планировки территории осуществляется для выделения элементов планировочной структуры, установления границ территорий общего пользования, границ зон планируемого размещения объектов капитального строительства, определения характеристик и очередности планируемого развития территории.

1.2. Мероприятия по реализации проекта планировки территории, в том числе очередность планируемого развития территории и этапы проектирования, строительства, реконструкции объектов капитального строительства жилого, производственного, общественно-делового и иного назначения и этапы строительства, реконструкции необходимых для функционирования таких объектов и обеспечения жизнедеятельности граждан объектов коммунальной, транспортной, социальной инфраструктур приведены в таблице 1 и на чертеже 8. Планировка территории. Зоны планируемого размещения объектов социально-культурного и коммунально-бытового назначения, иных объектов капитального строительства.

При реализации мероприятий проекта планировки территории на всех этапах должны обеспечиваться условия сохранения качества пользования общественными территориями, комфорт пешеходных и транспортных перемещений.

Таблица 1

Индекс мероприятия	Наименование объектов капитального строительства	Тип мероприятия	Территория и (или) местоположение мероприятия	Описание мероприятия, условия	Очередность планируемого развития территории*
1	2	3	4	5	6
ТИ.1	Транспортная инфраструктура	реконструкция	ул. Писарева – ул. Маршала Толбухина – ул. Кабельщиков	реконструкция улиц с целью устройства линии дви-жения общественного транспорта, условий для движения пешком и на велосипеде	1
ТИ.2	Транспортная инфраструктура	реконструкция	ул. Вильямса – ул. Писарева от ул. Кабельщиков до ул. Карбышева	реконструкция улиц с целью создания комфортных условий для движения на общественном транспорте, пешком и на велосипеде	1

1	2	3	4	5	6
ТИ.3	Транспортная инфраструктура	реконструкция	ул. Кабельщиков от ул. Вильямса до ул. 4-й Мезенской	реконструкция улицы с целью создания комфортных условий для движения на транспорте, пешком и на велосипеде	1
ТИ.4	Транспортная инфраструктура	реконструкция	ул. Гайвинская от ул. Вильямса до ул. Конной	реконструкция улицы с целью создания комфортных условий для движения на общественном транспорте, пешком и на велосипеде	2
ТИ.5	Транспортная инфраструктура	реконструкция	ул. Пулковская от ул. Гайвинской до ул. Вильямса	реконструкция улицы с целью создания комфортных условий для движения на транспорте, пешком и на велосипеде	2
ТИ.6	Транспортная инфраструктура	новое строительство	ул. Конная от ул. 2-й Ухтинской до ул. Севанской	строительство проезжей части 1+1 полос движения, устройство тротуаров и газонов	2
ТИ.7	Транспортная инфраструктура	реконструкция	ул. Маршала Толбухина – ул. Кабельщиков – ул. Янаульская от пересечения ул. Маршала Толбухина – ул. Кабельщиков до пересечения ул. Янаульская – ул. Кабельщиков	реконструкция улиц с целью создания комфортных условий для движения на транспорте, пешком и на велосипеде	2
СИ.1	Социальная инфраструктура	новое строительство	квартал, ограниченный улицами Вильямса – Усадебной – Маршала Толбухина – Коспашской	учреждения дошкольного, начального, среднего общего образования	1
СИ.2	Социальная инфраструктура	новое строительство	квартал, ограниченный улицами Вильямса – Кабельщиков – Маршала Толбухина – Коспашской	учреждения дошкольного, начального, среднего общего образования	2
ПР.1	Природно-рекреационная инфраструктура	новое строительство	северо-восточнее участка по ул. Вильямса, 44	устройство парка	1
ПР.2	Природно-рекреационная инфраструктура	реконструкция	квартал, ограниченный ул. Писарева – Маршала Толбухина – Никитина	сквер «Пионерский»	2
В-1.1	Инженерная инфраструктура	реконструкция	отображено на чертеже 9	реконструкция водовода Dy=700 мм, L=890 м	1
В-1.2	Инженерная инфраструктура	реконструкция	отображено на чертеже 9	техническая модернизация ВНС «Северная»	1
В-1.3	Инженерная инфраструктура	реконструкция	отображено на чертеже 9	реконструкция распределительных сетей Dy=250 мм, L=490 м	1
В-1.4	Инженерная инфраструктура	реконструкция	отображено на чертеже 9	реконструкция распределительных сетей Dy=250 мм, L=80 м	1

1	2	3	4	5	6
В-1.5	Инженерная инфраструктура	реконструкция	отображено на чертеже 9	реконструкция распределительных сетей Dy=250 мм, L=227 м	1
В-1.6	Инженерная инфраструктура	новое строительство	отображено на чертеже 9	строительство распределительных сетей Dy=250 мм, L=160 м	1
В-1.7	Инженерная инфраструктура	новое строительство	отображено на чертеже 9	строительство распределительных сетей Dy=150 мм, L=375 м	1
В-1.8	Инженерная инфраструктура	новое строительство	отображено на чертеже 9	строительство распределительных сетей Dy=150 мм, L=105 м	1
В-1.9	Инженерная инфраструктура	новое строительство	отображено на чертеже 9	строительство распределительных сетей Dy=150 мм, L=485 м	1
В-2.1	Инженерная инфраструктура	новое строительство	отображено на чертеже 9	строительство распределительных сетей Dy=250 мм, L=260 м	2
В-2.2	Инженерная инфраструктура	новое строительство	отображено на чертеже 9	строительство распределительных сетей Dy=250 мм, L=390 м	2
К-1.1	Инженерная инфраструктура	новое строительство	отображено на чертеже 10	строительство уличных сетей Dy=150 мм, L=105 м	1
К-1.2	Инженерная инфраструктура	новое строительство	отображено на чертеже 10	строительство уличных сетей Dy=150 мм, L=225 м	1
К-2.1	Инженерная инфраструктура	новое строительство	отображено на чертеже 10	вынос коллектора с территории застройки Dy=400 мм, L=105 м	2
К-2.2	Инженерная инфраструктура	новое строительство	отображено на чертеже 10	строительство уличных сетей Dy=150 мм, L=175 м	2
Д-1.1	Инженерная инфраструктура	новое строительство	отображено на чертеже 11	строительство коллектора Dy=300 мм, L=380 м	1
Д-1.2	Инженерная инфраструктура	новое строительство	отображено на чертеже 11	строительство коллектора Dy=500 мм, L=520 м	1
Д-1.3	Инженерная инфраструктура	новое строительство	отображено на чертеже 11	строительство коллектора Dy=500 мм, L=360 м	1
Т-1.1	Инженерная инфраструктура	новое строительство	отображено на чертеже 12	вынос теплосети с территории застройки 2Dy=200 мм, L=380 м	1
Т-2.1	Инженерная инфраструктура	новое строительство	отображено на чертеже 12	вынос теплосети с территории застройки 2Dy=300 мм, L=230 м	2
Т-2.2	Инженерная инфраструктура	новое строительство	отображено на чертеже 12	вынос теплосети с территории застройки 2Dy=200 мм, L=140 м	2
Г-1.1	Инженерная инфраструктура	новое строительство	отображено на чертеже 13	строительство газопроводов среднего давления D=89 мм, L=177 м	1
Г-1.2	Инженерная инфраструктура	новое строительство	отображено на чертеже 13	строительство газорегуляторного пункта 1000 куб. м/ч	1

1	2	3	4	5	6
Г-1.3	Инженерная инфраструктура	новое строительство	отображено на чертеже 13	вынос газопровода низкого давления с участков перспективной застройки D=150 мм, L=55 м	1
Г-2.1	Инженерная инфраструктура	новое строительство	отображено на чертеже 13	вынос газопровода низкого давления с участков перспективной застройки D=150 мм, L=90 м	2
Э-1.1	Инженерная инфраструктура	новое строительство	отображено на чертеже 14	строительство комплектной трансформаторной подстанции 630-6/0,4 (ПС 110 кВ «Строительная»)	1
Э-1.2	Инженерная инфраструктура	реконструкция	отображено на чертеже 14	реконструкция комплектной трансформаторной подстанции 630-6/0,4 (ПС 110 кВ «Строительная»)	1
Э-1.3	Инженерная инфраструктура	реконструкция	отображено на чертеже 14	реконструкция комплектной трансформаторной подстанции 630-6/0,4 (ПС 110 кВ «Строительная»)	1
Э-1.4	Инженерная инфраструктура	новое строительство	отображено на чертеже 14	строительство кабельных линий 6 кВ L=2*910 м	1
Э-1.5	Инженерная инфраструктура	новое строительство	отображено на чертеже 14	строительство воздушных линий 0.4 кВ L=210 м	1
Э-2.1	Инженерная инфраструктура	реконструкция	отображено на чертеже 14	реконструкция комплектной трансформаторной подстанции 630-6/0,4 (ПС 110 кВ «Строительная»)	2
Э-2.2	Инженерная инфраструктура	новое строительство	отображено на чертеже 14	строительство комплектной трансформаторной подстанции 630-6/0,4 (ПС 110 кВ «Строительная»)	2
Э-2.3	Инженерная инфраструктура	новое строительство	отображено на чертеже 14	строительство кабельных линий 6 кВ L=2*440 м	2
С-1.1	Инженерная инфраструктура	новое строительство	отображено на чертеже 15	строительство кабельных линий связи L=345 м	1
С-2.1	Инженерная инфраструктура	новое строительство	отображено на чертеже 15	строительство кабельных линий связи L=275 м	2

---

*включая этапы проектирования и строительства

II. Положение о характеристиках планируемого развития территории, в том числе о плотности и параметрах застройки территории (в пределах, установленных градостроительным регламентом), о характеристиках объектов капитального строительства жилого, производственного, общественно-делового и иного назначения и необходимых для функционирования таких объектов и обеспечения жизнедеятельности граждан объектов коммунальной, транспортной, социальной инфраструктур, в том числе объектов, включенных в программы комплексного развития систем коммунальной инфраструктуры, программы комплексного развития транспортной инфраструктуры, программы комплексного развития социальной инфраструктуры и необходимых для развития территории в границах элемента планировочной структуры

2.1. Элементы планировочной структуры (далее – ЭПС) представлены в таблице 2 и на чертеже 3. Планировка территории. Элементы планировочной структуры.

Таблица 2

Индекс	Наименование ЭПС	Площадь, га	Характеристика и параметры планируемого развития ЭПС
1	2	3	4
1.1	Зоны размещения объектов капитального строительства	144,88	приведены в таблице 3 и 4
1.2	Территории общего пользования с объектами озеленения	0,42	приведены в таблице 8
1.3	Природно-рекреационные территории	7,35	приведены в таблице 8
1.4	Зона размещения линейных объектов – железной дороги	0,22	–
1.5	Зоны размещения линейных объектов транспортной и инженерной инфраструктур	39,63	приведены в таблицах 5 и 7

2.2. Положения в отношении характеристики и параметров размещения объектов капитального строительства жилого, производственного, общественно-делового и иного назначения представлены в таблице 3; положения в отношении плотности застройки всех видов (кв. м площади застройки брутто всех видов на 1 га площади нетто функциональных зон) представлены в таблице 4.

Таблица 3

№	Характеристика и параметры планируемого развития объектов капитального строительства в пределах кварталов		
	Площадь жилой застройки нетто, тыс. кв. м	Количество квартир, ед.	Общая площадь нежилой застройки, тыс. кв. м
1	669,92	11 500	109,98

Таблица 4

№	Стандартные территории нормирования (далее - СТН)	Плотность застройки всех видов, кв. м/га
1	Е3	5 383

2.3. Положения в отношении характеристики и параметров объектов транспортной инфраструктуры представлены в таблице 5.

Виды и характеристики улиц приведены в таблице 5 и отображены на чертежах: чертеж 4. Планировка территории. Объекты транспортной инфраструктуры. Виды улиц по назначению; чертеж 5. Планировка территории. Объекты транспортной инфраструктуры. Виды улиц по расположению в планировочной структуре города; чертеж 6. Планировка территории. Объекты транспортной инфраструктуры. Городской общественный транспорт.

В условиях ограниченной ширины профиля улицы следует обеспечивать минимальные параметры полос движения для пешеходов и велосипедистов, ширина полос для движения транспорта также должна приниматься с минимальными значениями.

Решения в отношении размещения парковочных мест отображены на чертеже 7. Планировка территории. Объекты транспортной инфраструктуры. Размещение парковочных мест.

Предложения по организации движения пешеходов и велосипедистов отображены в материалах по обоснованию проекта планировки территории на схеме 23. Проектная организация улично-дорожной сети. Линии движения велосипедистов и пешеходов. При реализации предложений в первую очередь устраиваются главные линии велосипедного движения, а также второстепенные линии в районах плотной застройки и на улицах, в отношении которых запланированы мероприятия по строительству, реконструкции или ремонту.

Таблица 5

№	Наименование улиц	Виды улиц по назначению	Виды улиц по расположению в планировочной структуре города	Наличие линий городского общественного транспорта	Ширина профиля (в границах устанавливаемых красных линий), м
1	2	3	4	5	6
1	Ул. Вильямса Ул. Писарева	улицы районные	улицы продольные	с автобусной линией	37,0-45,0
2	Ул. Писарева	улицы районные	улицы обычные, стандартные	с автобусной линией	23,0-26,0
3	Ул. Гайвинская	улицы районные	улицы обычные, стандартные	с автобусной линией	22,0-32,5
4	Ул. Кабельщиков Ул. Медведева	улицы районные	улицы радиальные	-	12,5-47,0
5	Ул. Маршала Толбухина	улицы районные	улицы обычные, стандартные	с автобусной линией	18,5-21,7
6	Ул. Кабельщиков	улицы районные	улицы радиальные	с автобусной линией	42,0-44,0
7	Ул. Пулковская	улицы районные	улицы обычные, стандартные	-	21,0-28,0
8	Ул. Усадебная	улицы районные	улицы обычные, стандартные	-	25,0
9	Улица квартальная	улицы квартальные	улицы обычные, стандартные	-	20,0-35,0
10	Улица квартальная	улицы квартальные	улицы обычные, стандартные	-	13,0-20,0
11	Улица квартальная	улицы квартальные	улицы обычные, стандартные	-	12,0-16,0
12	Улица квартальная	улицы квартальные	улицы обычные, стандартные	-	8,0-11,0

2.3.1. Характеристика и размещение прочих объектов транспортной инфраструктуры приведены в таблице 6 и отображены на чертежах: чертеж 6. Планировка территории. Объекты транспортной инфраструктуры. Городской общественный транспорт; чертеж 8. Планировка территории. Зоны планируемого размещения объектов социально-культурного и коммунально-бытового назначения, иных объектов капитального строительства.

Таблица 6

№	Наименование объектов	Типы объектов	Место размещения	Количество
1	Остановочные пункты общественного транспорта	павильоны	в улично-дорожной сети, чертеж 6	14

2.3.2. В проекте планировки территории в границах зон линейных объектов транспортной и инженерной инфраструктуры (полосы отвода автомобильных дорог) размещение объектов дорожного сервиса не предусмотрено.

Утвержденные программы комплексного развития системы транспортной инфраструктуры в городе Перми отсутствуют.

2.4. Положения в отношении характеристики и параметров объектов инженерно-технической инфраструктуры представлены в таблице 7.

Таблица 7

№	Наименование системы и объектов инженерно-технической инфраструктуры	Характеристики, параметры
1	2	3
1	Водоснабжение	
1.1	Протяженность планируемых к реконструкции сетей водоснабжения	1 687 м
1.2	Протяженность планируемых к строительству сетей водоснабжения	1 775 м
1.2	Прирост объемов водопотребления от объектов нового строительства	553 куб. м/сут.
2	Водоотведение	
2.1	Протяженность планируемых к строительству и реконструкции сетей водоотведения	610 м
2.2	Прирост объемов водопотребления от объектов нового строительства	530 куб. м/сут.
3	Дождевая канализация	
3.1	Протяженность планируемых к строительству коллекторов	1 260 м
3.2	Площадь территории, оборудуемой системой дождевой канализации	16,6 га
3.3	Протяженность улично-дорожной сети, оборудуемой системой дождевой канализации	1260 м
4	Теплоснабжение	
4.1	Вынос теплосети с территории застройки	750 м
4.2	Прирост подключаемой тепловой нагрузки от объектов нового строительства	4,84 Гкал/час
5	Газоснабжение	
5.1	Протяженность планируемых к строительству сетей газоснабжения	322 м
5.2	Суммарный максимальный часовой расход газа для проектируемых объектов нового строительства	1,079 тыс. куб. м/час
6	Электроснабжение	
6.1	Суммарная мощность новых и реконструируемых трансформаторных подстанций	3 150 кВА
6.2	Протяженность планируемых к строительству сетей электроснабжения	2 910 м
6.2.1	Кабельные линии 6 кВ	2 700 м
6.2.2	Воздушные линии 0,4 кВ	210 м
6.3	Прирост электрической нагрузки от перспективных объектов капитального строительства (вариант с электроплитами)	1,74 МВт
7	Сети связи	
7.1	Протяженность планируемых к строительству сетей связи	620 м

В программе комплексного развития системы коммунальной инфраструктуры города Перми до 2022 года, утвержденной решением Пермской городской Думы от 27 января 2015 г. № 8, предусмотрены следующие мероприятия:

реконструкция участка тепловой сети К-27 - К-31 для обеспечения необходимого гидравлического режима у потребителей в зоне действия ТЭЦ-13;

реконструкция (санация ЦПП) водовода Гайва-Закамск на участке от дюкера до ВНС «Заречная» (Dy = 1000 мм, L = 8800 м);

реконструкция сетей водоснабжения в Орджоникидзевском районе города Перми общей протяженностью L = 21112 м, Dy = 250-300 мм;

строительство 2-го напорного коллектора РНС-3 «Гайва» (Dy = 700 мм, L = 6170 м);

реконструкция сетей канализации в Орджоникидзевском районе города Перми общей протяженностью L = 27049 м, Dy = 200 мм;

перекладка газопровода низкого давления на участке по ул. Репина, 65 и ул. Репина, 67-70 с Ду-133 мм на Ду-159 мм;

перекладка газопровода низкого давления на участке по ул. Репина, 31 от ГРП-600 до места врезки в газопровод низкого давления Ду-159 мм с Ду-114 мм на Ду-219 мм;

установка ГРП по адресу: ул. Маршала Толбухина, 2а с включением в сеть низкого давления по ул. Никитина.

2.5. Положения в отношении характеристики и параметров объектов социальной инфраструктуры местного значения и озелененных территорий общего пользования: описание объектов капитального строительства социальной инфраструктуры местного значения и озелененных территорий рекреационного назначения, приведено в таблице 8.

Таблица 8

№	Наименование объекта	Наименование характеристик и параметров объекта	Единицы измерения показателей	Значение показателя	Место размещения
1	Учреждения дошкольного, начального, среднего общего образования	площадь	кв. м	7 821	индекс СИ.1 на чертеже 8
2	Учреждения дошкольного, начального, среднего общего образования	площадь	кв. м	13 359	индекс СИ.2 на чертеже 8
3	Парк	площадь	кв. м	7 429	индекс ПР.1 на чертеже 8
4	Сквер «Пионерский»	площадь	кв. м	4 159	индекс ПР.2 на чертеже 8

В программе комплексного развития социальной инфраструктуры города Перми на 2018-2022 годы, утвержденной решением Пермской городской Думы от 23 октября 2018 г. № 208, в отношении территории планировочного района мероприятия не предусмотрены.

2.6. Перечень планируемого размещения объектов капитального строительства федерального, регионального значения и характеристики планируемого развития:

размещение объектов капитального строительства федерального, регионального значения не планируется.

2.7. Положения в отношении мероприятий по защите сохраняемых объектов капитального строительства (зданий, строений, сооружений, объектов, строительство которых не завершено) существующих и строящихся на момент подготовки проекта планировки территории, а также объектов капитального строительства, планируемых к строительству в соответствии с ранее утвержденной документацией по планировке территории от возможного негативного воздействия в связи с размещением линейного объекта.

При реализации мероприятий по размещению планируемых линейных объектов транспортной инфраструктуры на всех этапах должны обеспечиваться условия сохранения конструктивных элементов зданий и сооружений, прилегающих к планируемой улично-дорожной сети.

2.8. Положения в отношении мероприятий по сохранению объектов культурного наследия от возможного негативного влияния.

При реализации мероприятий по размещению планируемых линейных объектов транспортной инфраструктуры на всех этапах должны соблюдаться регламенты по обеспечению сохранности объектов культурного наследия.

2.9. Положения в отношении мероприятий по охране окружающей среды.

При реализации мероприятий по размещению планируемых линейных объектов транспортной инфраструктуры на всех этапах должны обеспечиваться условия по охране атмосферного воздуха и снижению уровня шума на основе мер, направленных на оптимизацию транспортных потоков, на использование экологически благополучных видов транспорта, на озеленение рядовой посадкой деревьев; по снижению загрязнения почв, водоемов и природных водотоков посредством устройства дождевой канализации и снегосплавных пунктов с очистными сооружениями.

Приложения см. стр. 297

.

УТВЕРЖДЕН
постановлением администрации
города Перми
от 27.12.2019 № 1107

ПРОЕКТ МЕЖЕВАНИЯ
территории 7 (в том числе в части СТН Е3), ограниченной ул. Конной, ул. Гайвинской, ул. Карбышева, ул. Барнаульской, коллективными садами, ул. Вильямса, ул. Писарева, ул. Янаульской, проездом, хозяйственными корпусами, железной дорогой, ул. Янаульской, ул. Коспашской, ул. Янаульской, лесным массивом, ул. Вильямса, ул. Коспашской, проездом, ул. Усадебной, лесным массивом, ул. Кишиневской, ул. Кабельщиков, лесным массивом в Орджоникидзевском районе города Перми

Описание принятых решений

1. Общие положения

В соответствии со статьей 43 Градостроительного кодекса Российской Федерации подготовка проектов межевания территории осуществляется применительно к территории, расположенной в границах одного или нескольких смежных элементов планировочной структуры, границах, определенной правилами землепользования и застройки территориальной зоны и (или) границах установленной схемой территориального планирования муниципального района, генеральным планом поселения, городского округа, функциональной зоны.

Подготовка проекта межевания территории осуществляется с целью определения местоположения границ образуемых и изменяемых земельных участков;

При подготовке проекта межевания территории определение местоположения границ образуемых и изменяемых земельных участков осуществляется в соответствии с градостроительными регламентами и нормами отвода земельных участков для конкретных видов деятельности, иными требованиями к образуемым и изменяемым земельным участкам, установленными федеральными законами и законами субъектов Российской Федерации, техническими регламентами, сводами правил.

2. Перечень и сведения о площади образуемых земельных участков, виде разрешенного использования, возможные способы их образования

Проектом межевания территории образовано 396 земельных участка, из них:

образуемые земельные участки:

№ 1-6 образованы из земель, находящихся в государственной или муниципальной собственности под территории общего пользования, предназначенные для образования земельных участков в целях размещения линейных объектов инженерной и транспортной инфраструктуры;

№ 7 образован из земель, находящихся в государственной или муниципальной собственности, либо путем перераспределения земельного участка с кадастровым номером 59:01:0000000:866 и земель, находящихся в государственной или муниципальной собственности под территории общего пользования, предназначенные для образования земельных участков в целях размещения линейных объектов инженерной и транспортной инфраструктуры;

№ 8 образован из земель, находящихся в государственной или муниципальной собственности под блокированную жилую застройку (2.3) для предоставления на торгах (конкурсах, аукционах) после обустройства проезда на образуемых земельных участках № 7 и № 379;

№ 9-19 образованы из земель, находящихся в государственной или муниципальной собственности под территории общего пользования, предназначенные для образования земельных участков в целях размещения линейных объектов инженерной и транспортной инфраструктуры;

№ 20 образован путем раздела земельного участка с кадастровым номером 59:01:2912632:8 под территории общего пользования, предназначенные для образования земельных участков в целях размещения линейных объектов инженерной и транспортной инфраструктуры;

№ 21 образован путем перераспределения земельного участка с кадастровым номером 59:01:2912632:8 и земель, находящихся в государственной или муниципальной собственности (возможно после образования земельного участка №20 и сохранения в измененных границах земельного участка с кадастровым номером 59:01:2912632:8) для индивидуального жилищного строительства (2.1);

№ 22-32 образованы из земель, находящихся в государственной или муниципальной собственности под территории общего пользования, предназначенные для образования земельных участков в целях размещения линейных объектов инженерной и транспортной инфраструктуры;

№ 33 образован из земель, находящихся в государственной или муниципальной собственности либо путем перераспределения земельного участка с кадастровым номером 59:01:0000000:866 и земель, находящихся в государственной

или муниципальной собственности под территории общего пользования, предназначенные для образования земельных участков в целях размещения линейных объектов инженерной и транспортной инфраструктуры;

№ 34-36 образованы из земель, находящихся в государственной или муниципальной собственности под территории общего пользования, предназначенные для образования земельных участков в целях размещения линейных объектов инженерной и транспортной инфраструктуры;

№ 37, 38 образованы из земель, находящихся в государственной или муниципальной собственности либо путем перераспределения земельного участка с кадастровым номером 59:01:0000000:866 и земель, находящихся в государственной или муниципальной собственности под территории общего пользования, предназначенные для образования земельных участков в целях размещения линейных объектов инженерной и транспортной инфраструктуры;

№ 39 образован из земель, находящихся в государственной или муниципальной собственности под территории общего пользования, предназначенные для образования земельных участков в целях размещения линейных объектов инженерной и транспортной инфраструктуры;

№ 40 образован из земель, находящихся в государственной или муниципальной собственности либо путем перераспределения земельного участка с кадастровым номером 59:01:0000000:866 и земель, находящихся в государственной или муниципальной собственности под территории общего пользования, предназначенные для образования земельных участков в целях размещения линейных объектов инженерной и транспортной инфраструктуры;

№ 41-79 образованы из земель, находящихся в государственной или муниципальной собственности под территории общего пользования, предназначенные для образования земельных участков в целях размещения линейных объектов инженерной и транспортной инфраструктуры;

№ 80, 81 образованы из земель, находящихся в государственной или муниципальной собственности либо путем перераспределения земельного участка с кадастровым номером 59:01:0000000:866 и земель, находящихся в государственной или муниципальной собственности под территории общего пользования, предназначенные для образования земельных участков в целях размещения линейных объектов инженерной и транспортной инфраструктуры;

№ 82 образован из земель, находящихся в государственной или муниципальной собственности под территории общего пользования, предназначенные для образования земельных участков в целях размещения линейных объектов инженерной и транспортной инфраструктуры;

№ 83 образован из земель, находящихся в государственной или муниципальной собственности либо путем перераспределения земельного участка с кадастровым номером 59:01:0000000:866 и земель, находящихся в государственной или муниципальной собственности под территории общего пользования, предназначенные для образования земельных участков в целях размещения линейных объектов инженерной и транспортной инфраструктуры;

№ 84-86 образованы из земель, находящихся в государственной или муниципальной собственности под территории общего пользования, предназначенные для образования земельных участков в целях размещения линейных объектов инженерной и транспортной инфраструктуры;

№ 87 образован из земель, находящихся в государственной или муниципальной собственности под спорт (5.1) для совместного использования жителями;

№ 88 образован из земель, находящихся в государственной или муниципальной собственности под зеленые насаждения для совместного использования жителями;

№ 89 образован путем перераспределения земельного участка с кадастровым номером 59:01:2912508:1 и земель, находящихся в государственной или муниципальной собственности (возможно после образования резервируемого/изымаемого земельного участка № 1 и сохранения в измененных границах земельного участка с кадастровым номером 59:01:2912508:1) под магазины, торговые комплексы;

№ 90-125 образованы из земель, находящихся в государственной или муниципальной собственности под территории общего пользования, предназначенные для образования земельных участков в целях размещения линейных объектов инженерной и транспортной инфраструктуры;

№ 126 образован путем раздела земельного участка с кадастровым номером 59:01:2912608:1 под территории общего пользования, предназначенные для образования земельных участков в целях размещения линейных объектов инженерной и транспортной инфраструктуры;

№ 127, 128 образованы из земель, находящихся в государственной или муниципальной собственности под территории общего пользования, предназначенные для образования земельных участков в целях размещения линейных объектов инженерной и транспортной инфраструктуры;

№ 129 образован путем раздела земельного участка с кадастровым номером 59:01:2912608:1 под оказание социальной помощи населению (3.2.2);

№ 130 образован из земель, находящихся в государственной или муниципальной собственности под территории общего пользования, предназначенные для образования земельных участков в целях размещения линейных объектов инженерной и транспортной инфраструктуры;

№ 131 образован путем раздела земельного участка с кадастровым номером 59:01:2912608:14 под территории общего пользования, предназначенные для образования земельных участков в целях размещения линейных объектов инженерной и транспортной инфраструктуры;

№ 132-135 образованы из земель, находящихся в государственной или муниципальной собственности под территории общего пользования, предназначенные для образования земельных участков в целях размещения линейных объектов инженерной и транспортной инфраструктуры;

№ 136 образован из земель, находящихся в государственной или муниципальной собственности под среднеэтажную жилую застройку (2.5);

№ 137 образован из земель, находящихся в государственной или муниципальной собственности под общежития (3.2.4);

№ 138 образован из земель, находящихся в государственной или муниципальной собственности под территории общего пользования, предназначенные для образования земельных участков в целях размещения линейных объектов инженерной и транспортной инфраструктуры;

№ 139 образован из земель, находящихся в государственной или муниципальной собственности под зеленые насаждения;

№ 140 образован из земель, находящихся в государственной или муниципальной собственности под зеленые насаждения;

№ 141 образован из земель, находящихся в государственной или муниципальной собственности под лесные массивы (деревья, кустарники, прочее озеленение с запретом проведения сплошных рубок);

№ 142 образован из земель, находящихся в государственной или муниципальной собственности под проход (проезд);

№ 143-151 образованы из земель, находящихся в государственной или муниципальной собственности под территории общего пользования, предназначенные для образования земельных участков в целях размещения линейных объектов инженерной и транспортной инфраструктуры;

№ 152 образован из земель, находящихся в государственной или муниципальной собственности под территории общего пользования, предназначенные для образования земельных участков в целях размещения линейных объектов инженерной и транспортной инфраструктуры при условии прекращения краткосрочной аренды НКООП ГСК N106; ГСК №106; ГСК №106;

№ 153 образован из земель, находящихся в государственной или муниципальной собственности под территории общего пользования, предназначенные для образования земельных участков в целях размещения линейных объектов инженерной и транспортной инфраструктуры;

№ 154 образован из земель, находящихся в государственной или муниципальной собственности под дошкольное, начальное и среднее общее образование (3.5.1) при условии обеспечения доступа к земельному участку, в том числе путем установления публичного сервитута;

№ 155-160 образованы из земель, находящихся в государственной или муниципальной собственности под территории общего пользования, предназначенные для образования земельных участков в целях размещения линейных объектов инженерной и транспортной инфраструктуры;

№ 161 образован из земель, находящихся в государственной или муниципальной собственности под бытовое обслуживание (3.3);

№ 162 образован из земель, находящихся в государственной или муниципальной собственности под общежития (3.2.4);

№ 163-165 образованы из земель, находящихся в государственной или муниципальной собственности под территории общего пользования, предназначенные для образования земельных участков в целях размещения линейных объектов инженерной и транспортной инфраструктуры;

№ 166 образован из земель, находящихся в государственной или муниципальной собственности под коммунальное обслуживание (3.1);

№ 167, 168 образованы из земель, находящихся в государственной или муниципальной собственности под территории общего пользования, предназначенные для образования земельных участков в целях размещения линейных объектов инженерной и транспортной инфраструктуры;

№ 169 образован путем перераспределения земельного участка с кадастровым номером 59:01:2912513:4 и земель, находящихся в государственной или муниципальной собственности под территории общего пользования, предназначенные для образования земельных участков в целях размещения линейных объектов инженерной и транспортной инфраструктуры;

№ 170 образован путем перераспределения земельного участка с кадастровым номером 59:01:2912505:1 и земель, находящихся в государственной или муниципальной собственности под дошкольное, начальное и среднее общее образование (3.5.1);

№ 171 образован из земель, находящихся в государственной или муниципальной собственности под многоэтажная жилая застройка (высотная застройка) для предоставления на торгах (конкурсах, аукционах);

№ 172 образован путем раздела земельного участка с кадастровым номером 59:01:2912608:14 под насосные станции;

№ 173 образован из земель, находящихся в государственной или муниципальной собственности под проход (проезд);

№ 174 образован из земель, находящихся в государственной или муниципальной собственности под коммунальное обслуживание (3.1);

№ 175 образован из земель, находящихся в государственной или муниципальной собственности под площадки для занятий спортом (5.1.3) для совместного использования жителями;

№ 176 образован путем раздела земельного участка с кадастровым номером 59:01:2912513:3635 под среднеэтажную жилую застройку (2.5);

№ 177 образован путем раздела земельного участка с кадастровым номером 59:01:2912513:3635 под среднеэтажную жилую застройку (2.5);

№ 178 образован из земель, находящихся в государственной или муниципальной собственности под среднеэтажную жилую застройку (2.5);

№ 179 образован из земель, находящихся в государственной или муниципальной собственности под проход (проезд);

№ 180 образован путем раздела земельного участка с кадастровым номером 59:01:0000000:620 либо путем перераспределения земельного участка с кадастровым номером 59:01:0000000:620 и земель, находящихся в государственной или муниципальной собственности под проход (проезд);

№ 181 образован из земель, находящихся в государственной или муниципальной собственности под проход (проезд);

№ 182-188 образованы из земель, находящихся в государственной или муниципальной собственности под территории общего пользования, предназначенные для образования земельных участков в целях размещения линейных объектов инженерной и транспортной инфраструктуры;

№ 189 образован путем раздела земельного участка с кадастровым номером 59:01:2912530:24 под территории общего пользования, предназначенные для образования земельных участков в целях размещения линейных объектов инженерной и транспортной инфраструктуры;

№ 190 образован путем раздела земельного участка с кадастровым номером 59:01:2912530:24 под многоэтажную жилую застройку (высотная застройка) (2.6);

№ 191 образован путем раздела земельного участка с кадастровым номером 59:01:2912530:24 под многоэтажную жилую застройку (высотная застройка) (2.6);

№ 192 образован путем раздела земельного участка с кадастровым номером 59:01:2912530:33 под среднеэтажную жилую застройку (2.5);

№ 193 образован путем раздела земельного участка с кадастровым номером 59:01:2912530:33 под территории общего пользования, предназначенные для образования земельных участков в целях размещения линейных объектов инженерной и транспортной инфраструктуры;

№ 194 образован путем раздела земельного участка с кадастровым номером 59:01:2912530:24 под площадки для занятий спортом (5.1.3.) для совместного использования жителями;

№ 195-197 образованы из земель, находящихся в государственной или муниципальной собственности под территории общего пользования, предназначенные для образования земельных участков в целях размещения линейных объектов инженерной и транспортной инфраструктуры;

№ 198 образован путем раздела земельного участка с кадастровым номером 59:01:2912530:34 под территории общего пользования, предназначенные для образования земельных участков в целях размещения линейных объектов инженерной и транспортной инфраструктуры;

№ 199 образован путем раздела земельного участка с кадастровым номером 59:01:2912530:34 под среднеэтажную жилую застройку (2.5);

№ 200, 201 образованы из земель, находящихся в государственной или муниципальной собственности под территории общего пользования, предназначенные для образования земельных участков в целях размещения линейных объектов инженерной и транспортной инфраструктуры;

№ 202 путем перераспределения земельного участка с кадастровым номером 59:01:2912530:34 и земель, находящихся в государственной или муниципальной собственности под территории общего пользования, предназначенные для образования земельных участков в целях размещения линейных объектов инженерной и транспортной инфраструктуры;

№ 203 образован путем раздела земельного участка с кадастровым номером 59:01:2912530:24 под территории общего пользования, предназначенные для образования земельных участков в целях размещения линейных объектов инженерной и транспортной инфраструктуры;

№ 204 образован из земель, находящихся в государственной или муниципальной собственности под территории общего пользования, предназначенные для образования земельных участков в целях размещения линейных объектов инженерной и транспортной инфраструктуры;

№ 205 образован путем раздела земельного участка с кадастровым номером 59:01:2912530:4 под территории общего пользования, предназначенные для образования земельных участков в целях размещения линейных объектов инженерной и транспортной инфраструктуры;

№ 206 образован из земель, находящихся в государственной или муниципальной собственности под территории общего пользования, предназначенные для образования земельных участков в целях размещения линейных объектов инженерной и транспортной инфраструктуры;

№ 207 образован путем раздела земельного участка с кадастровым номером 59:01:2912530:4 под проход (проезд);

№ 208 образован путем раздела земельного участка с кадастровым номером 59:01:2912530:4 под многоэтажную жилую застройку (высотная застройка) (2.6);

№ 209 образован из земель, находящихся в государственной или муниципальной собственности под зеленые насаждения для совместного использования жителями;

№ 210 образован из земель, находящихся в государственной или муниципальной собственности под среднеэтажную жилую застройку (2.5);

№ 211 образован из земель, находящихся в государственной или муниципальной собственности под площадки для занятий спортом (5.1.3.) для совместного использования жителями;

№ 212 образован из земель, находящихся в государственной или муниципальной собственности под площадки детские, спортивные, хозяйственные, площадки для отдыха для совместного использования жителями;

№ 213 образован путем раздела земельного участка с кадастровым номером 59:01:2912530:4 под проход (проезд);

№ 214-216 образованы из земель, находящихся в государственной или муниципальной собственности под территории общего пользования, предназначенные для образования земельных участков в целях размещения линейных объектов инженерной и транспортной инфраструктуры;

№ 217 образован из земель, находящихся в государственной или муниципальной собственности под проход (проезд);

№ 218 образован путем раздела земельного участка с кадастровым номером 59:01:2912525:3 под бытовое обслуживание;

№ 219 образован путем раздела земельного участка с кадастровым номером 59:01:2912525:3 под территории общего пользования, предназначенные для образования земельных участков в целях размещения линейных объектов инженерной и транспортной инфраструктуры;

№ 220 путем перераспределения земельного участка с кадастровым номером 59:01:0000000:78178 и земель, находящихся в государственной или муниципальной собственности под территории общего пользования, предназначенные для образования земельных участков в целях размещения линейных объектов инженерной и транспортной инфраструктуры;

№ 221-224 образованы из земель, находящихся в государственной или муниципальной собственности под территории общего пользования, предназначенные для образования земельных участков в целях размещения линейных объектов инженерной и транспортной инфраструктуры;

№ 225-227 образованы из земель, находящихся в государственной или муниципальной собственности либо путем перераспределения земельного участка с кадастровым номером 59:01:0000000:866 и земель, находящихся в государственной или муниципальной собственности под территории общего пользования, предназначенные для образования земельных участков в целях размещения линейных объектов инженерной и транспортной инфраструктуры;

№ 228-235 образованы из земель, находящихся в государственной или муниципальной собственности под территории общего пользования, предназначенные для образования земельных участков в целях размещения линейных объектов инженерной и транспортной инфраструктуры;

№ 236-243 образованы из земель, находящихся в государственной или муниципальной собственности либо путем перераспределения земельного участка с кадастровым номером 59:01:0000000:866 и земель, находящихся в государственной или муниципальной собственности под территории общего пользования, предназначенные для образования земельных участков в целях размещения линейных объектов инженерной и транспортной инфраструктуры;

№ 244-253 образованы из земель, находящихся в государственной или муниципальной собственности под территории общего пользования, предназначенные для образования земельных участков в целях размещения линейных объектов инженерной и транспортной инфраструктуры;

№ 254 образован из земель, находящихся в государственной или муниципальной собственности под зеленые насаждения для совместного использования жителями;

№ 255 образован из земель, находящихся в государственной или муниципальной собственности под среднеэтажную жилую застройку (2.5) для предоставления на торгах (конкурсах, аукционах);

№ 256 образован из земель, находящихся в государственной или муниципальной собственности под зеленые насаждения для совместного использования жителями;

№ 257 образован путем перераспределения земельного участка с кадастровым номером 59:01:2912525:2 и земель, находящихся в государственной или муниципальной собственности под общежития (3.2.4);

№ 258 образован путем раздела земельного участка с кадастровым номером 59:01:2912525:17 под магазины, торговые комплексы;

№ 259 образован путем раздела земельного участка с кадастровым номером 59:01:2912525:17 под территории общего пользования, предназначенные для образования земельных участков в целях размещения линейных объектов инженерной и транспортной инфраструктуры;

№ 260 образован путем раздела земельного участка с кадастровым номером 59:01:2912525:2 под территории общего пользования, предназначенные для образования земельных участков в целях размещения линейных объектов инженерной и транспортной инфраструктуры;

№ 261-263 образованы из земель, находящихся в государственной или муниципальной собственности под территории общего пользования, предназначенные для образования земельных участков в целях размещения линейных объектов инженерной и транспортной инфраструктуры;

№ 264 образован из земель, находящихся в государственной или муниципальной собственности под среднеэтажную жилую застройку (2.5) при условии снятия временного земельного участка с кадастровым номером 59:01:2912534:80;

№ 265,266 образованы из земель, находящихся в государственной или муниципальной собственности под среднеэтажную жилую застройку (2.5);

№ 267 образован из земель, находящихся в государственной или муниципальной собственности под среднеэтажную жилую застройку (2.5) для предоставления на торгах (конкурсах, аукционах) при условии снятия временных земельных участков с кадастровыми номерами 59:01:2912534:80, 59:01:2912534:81, 59:01:2912534:82;

№ 268 образован из земель, находящихся в государственной или муниципальной собственности, вид разрешенного использования проектом межевания не устанавливается, в соответствии с проектом планировки территории и проектом межевания территории, ограниченной ул. Вильямса, ул. Барнаульской, ул. Писарева в Орджоникидзевском районе города Перми, утвержденным постановлением администрацией города Перми от 10 июня 2019 г. № 257;

№ 269 образован из земель, находящихся в государственной или муниципальной собственности под проход (проезд);

№ 270 образован путем перераспределения земельного участка с кадастровым номером 59:01:2912534:3 и земель, находящихся в государственной или муниципальной собственности, вид разрешенного использования проектом межевания не устанавливается, в соответствии с проектом планировки территории и проектом межевания территории, ограниченной ул. Вильямса, ул. Барнаульской, ул. Писарева в Орджоникидзевском районе города Перми, утвержденным постановлением администрацией города Перми от 10 июня 2019 г. № 257;

№ 271 образован из земель, находящихся в государственной или муниципальной собственности под магазины, торговые комплексы для предоставления на торгах (конкурсах, аукционах);

№ 272 образован из земель, находящихся в государственной или муниципальной собственности под проход (проезд);

№ 273 образован путем перераспределения земельного участка с кадастровым номером 59:01:2912534:5 и земель, находящихся в государственной или муниципальной собственности под административно-хозяйственные, деловые, общественные учреждения и организации;

№ 274-279 образованы из земель, находящихся в государственной или муниципальной собственности под территории общего пользования, предназначенные для образования земельных участков в целях размещения линейных объектов инженерной и транспортной инфраструктуры;

№ 280-284 образованы из земель, находящихся в государственной или муниципальной собственности под среднеэтажную жилую застройку (2.5);

№ 285 образован из земель, находящихся в государственной или муниципальной собственности под территории общего пользования, предназначенные для образования земельных участков в целях размещения линейных объектов инженерной и транспортной инфраструктуры;

№ 286-290 образованы из земель, находящихся в государственной или муниципальной собственности под среднеэтажную жилую застройку (2.5);

№ 291 образован из земель, находящихся в государственной или муниципальной собственности под проход (проезд);

№ 292 образован из земель, находящихся в государственной или муниципальной собственности под зеленые насаждения для совместного использования жителями;

№ 293 образован из земель, находящихся в государственной или муниципальной собственности под среднеэтажную жилую застройку (2.5);

№ 294-297 образованы из земель, находящихся в государственной или муниципальной собственности под территории общего пользования, предназначенные для образования земельных участков в целях размещения линейных объектов инженерной и транспортной инфраструктуры;

№ 298 образован из земель, находящихся в государственной или муниципальной собственности под среднеэтажную жилую застройку (2.5);

№ 299 образован из земель, находящихся в государственной или муниципальной собственности под проход (проезд);

№ 300 образован из земель, находящихся в государственной или муниципальной собственности под среднеэтажную жилую застройку (2.5) для предоставления на торгах (конкурсах, аукционах);

№ 301 образован из земель, находящихся в государственной или муниципальной собственности под зеленые насаждения для совместного использования жителями;

№ 302 образован из земель, находящихся в государственной или муниципальной собственности под территории общего пользования, предназначенные для образования земельных участков в целях размещения линейных объектов инженерной и транспортной инфраструктуры;

№ 303 образован из земель, находящихся в государственной или муниципальной собственности под зеленые насаждения для совместного использования жителями;

№ 304 образован из земель, находящихся в государственной или муниципальной собственности под бытовое обслуживание (3.3);

№ 305,306 образованы из земель, находящихся в государственной или муниципальной собственности под территории общего пользования, предназначенные для образования земельных участков в целях размещения линейных объектов инженерной и транспортной инфраструктуры;

№ 307 образован путем раздела земельного участка с кадастровым номером 59:01:2912513:5 под вспомогательные строения, малые архитектурные формы, бассейны, фонтаны и инфраструктура для отдыха;

№ 308 образован путем раздела земельного участка с кадастровым номером 59:01:2912513:5 под вспомогательные строения, малые архитектурные формы, бассейны, фонтаны и инфраструктура для отдыха;

№ 309,310 образованы из земель, находящихся в государственной или муниципальной собственности под территории общего пользования, предназначенные для образования земельных участков в целях размещения линейных объектов инженерной и транспортной инфраструктуры;

№ 311 образован путем раздела земельного участка с кадастровым номером 59:01:2912513:21 под территории общего пользования, предназначенные для образования земельных участков в целях размещения линейных объектов инженерной и транспортной инфраструктуры;

№ 312 образован путем раздела земельного участка с кадастровым номером 59:01:2912513:21 под магазины общей площадью не более 400 кв. м;

№ 313 образован из земель, находящихся в государственной или муниципальной собственности под проход (проезд);

№ 314 образован из земель, находящихся в государственной или муниципальной собственности под среднеэтажную жилую застройку (2.5);

№ 315 образован из земель, находящихся в государственной или муниципальной собственности под площадки для занятий спортом (5.1.3.) для совместного использования жителями;

№ 316 образован из земель, находящихся в государственной или муниципальной собственности под проход (проезд);

№ 317 образован из земель, находящихся в государственной или муниципальной собственности под среднеэтажную жилую застройку (2.5);

двухконтурный № 318 образован из земель, находящихся в государственной или муниципальной собственности под среднеэтажную жилую застройку (2.5);

№ 319 образован путем раздела земельного участка с кадастровым номером 59:01:2912513:27 под среднеэтажную жилую застройку (2.5);

№ 320 образован путем раздела земельного участка с кадастровым номером 59:01:2912513:28 под среднеэтажную жилую застройку (2.5);

№ 321 образован путем раздела земельного участка с кадастровым номером 59:01:2912513:29 под среднеэтажную жилую застройку (2.5);

№ 322 образован из земель, находящихся в государственной или муниципальной собственности под проход (проезд);

№ 323 образован из земель, находящихся в государственной или муниципальной собственности под среднеэтажную жилую застройку (2.5);

№ 324 образован путем раздела земельного участка с кадастровым номером 59:01:2912513:30 под среднеэтажную жилую застройку (2.5);

№ 325-327 образованы из земель, находящихся в государственной или муниципальной собственности под территории общего пользования, предназначенные для образования земельных участков в целях размещения линейных объектов инженерной и транспортной инфраструктуры;

№ 328 образован путем раздела земельного участка с кадастровым номером 59:01:2912513:30 под территории общего пользования, предназначенные для образования земельных участков в целях размещения линейных объектов инженерной и транспортной инфраструктуры;

№ 329 образован путем раздела земельного участка с кадастровым номером 59:01:2912513:29 под территории общего пользования, предназначенные для образования земельных участков в целях размещения линейных объектов инженерной и транспортной инфраструктуры;

№ 330 образован путем раздела земельного участка с кадастровым номером 59:01:2912513:28 под территории общего пользования, предназначенные для образования земельных участков в целях размещения линейных объектов инженерной и транспортной инфраструктуры;

№ 331 образован путем раздела земельного участка с кадастровым номером 59:01:2912513:27 под территории общего пользования, предназначенные для образования земельных участков в целях размещения линейных объектов инженерной и транспортной инфраструктуры;

№ 332 образован из земель, находящихся в государственной или муниципальной собственности под территории общего пользования, предназначенные для образования земельных участков в целях размещения линейных объектов инженерной и транспортной инфраструктуры;

№ 333 образован из земель, находящихся в государственной или муниципальной собственности под площадки для занятий спортом (5.1.3.) для совместного использования жителями;

№ 334 образован из земель, находящихся в государственной или муниципальной собственности либо путем перераспределения земельного участка с кадастровым номером 59:01:2912513:84 и земель, находящихся в государственной или муниципальной собственности под парки культуры и отдыха (3.6.2), зеленые насаждения;

№ 335 образован из земель, находящихся в государственной или муниципальной собственности под площадки для занятий спортом (5.1.3.) для совместного использования жителями;

№ 336 образован из земель, находящихся в государственной или муниципальной собственности под проход (проезд);

№ 337 образован из земель, находящихся в государственной или муниципальной собственности под среднеэтажную жилую застройку (2.5);

№ 338 образован из земель, находящихся в государственной или муниципальной собственности под зеленые насаждения для совместного использования жителями;

№ 339 образован из земель, находящихся в государственной или муниципальной собственности под территории общего пользования, предназначенные для образования земельных участков в целях размещения линейных объектов инженерной и транспортной инфраструктуры;

№ 340 образован из земель, находящихся в государственной или муниципальной собственности под площадки для занятий спортом (5.1.3.) для совместного использования жителями;

№ 341 образован из земель, находящихся в государственной или муниципальной собственности под проход (проезд);

№ 342 образован путем раздела земельного участка с кадастровым номером 59:01:2912520:18 под территории общего пользования, предназначенные для образования земельных участков в целях размещения линейных объектов инженерной и транспортной инфраструктуры;

№ 343 образован путем раздела земельного участка с кадастровым номером 59:01:2912520:18 под среднеэтажную жилую застройку (2.5);

№ 344 образован путем раздела земельного участка с кадастровым номером 59:01:2912520:19 под среднеэтажную жилую застройку (2.5);

№ 345 образован путем раздела земельного участка с кадастровым номером 59:01:2912520:19 под территории общего пользования, предназначенные для образования земельных участков в целях размещения линейных объектов инженерной и транспортной инфраструктуры;

№ 346 образован из земель, находящихся в государственной или муниципальной собственности либо путем перераспределения земельного участка с кадастровым номером 59:01:2910296:34 и земель, находящихся в государственной или муниципальной собственности под территории общего пользования, предназначенные для образования земельных участков в целях размещения линейных объектов инженерной и транспортной инфраструктуры;

№ 347 образован из земель, находящихся в государственной или муниципальной собственности под зеленые насаждения для совместного использования жителями;

№ 348 образован из земель, находящихся в государственной или муниципальной собственности под среднеэтажную жилую застройку (2.5);

№ 349, 350 образован путем раздела земельного участка с кадастровым номером 59:01:2912520:3 под среднеэтажную жилую застройку (2.5);

№ 351 образован из земель, находящихся в государственной или муниципальной собственности под зеленые насаждения для совместного использования жителями;

№ 352 образован из земель, находящихся в государственной или муниципальной собственности под зеленые насаждения для совместного использования жителями;

№ 353 образован путем раздела земельного участка с кадастровым номером 59:01:2912506:2 под среднеэтажную жилую застройку (2.5);

№ 354 образован из земель, находящихся в государственной или муниципальной собственности под зеленые насаждения для совместного использования жителями;

№ 355 образован путем раздела земельного участка с кадастровым номером 59:01:2912506:2 под среднеэтажную жилую застройку (2.5);

№ 356 образован из земель, находящихся в государственной или муниципальной собственности под проход (проезд);

№ 357, 358 образованы из земель, находящихся в государственной или муниципальной собственности либо путем перераспределения земельного участка с кадастровым номером 59:01:2910296:34 и земель, находящихся в государственной или муниципальной собственности под территории общего пользования, предназначенные для образования земельных участков в целях размещения линейных объектов инженерной и транспортной инфраструктуры;

№ 359-361 образованы из земель, находящихся в государственной или муниципальной собственности под территории общего пользования, предназначенные для образования земельных участков в целях размещения линейных объектов инженерной и транспортной инфраструктуры;

№ 362 образован путем раздела земельного участка с кадастровым номером 59:01:2912506:4 под среднеэтажную жилую застройку (2.5);

№ 363 образован путем раздела земельного участка с кадастровым номером 59:01:2912506:4 под территории общего пользования, предназначенные для образования земельных участков в целях размещения линейных объектов инженерной и транспортной инфраструктуры;

№ 364, 365 образованы из земель, находящихся в государственной или муниципальной собственности под территории общего пользования, предназначенные для образования земельных участков в целях размещения линейных объектов инженерной и транспортной инфраструктуры;

№ 366 образован из земель, находящихся в государственной или муниципальной собственности под зеленые насаждения для совместного использования жителями;

№ 367, 368 образованы из земель, находящихся в государственной или муниципальной собственности под территории общего пользования, предназначенные для образования земельных участков в целях размещения линейных объектов инженерной и транспортной инфраструктуры;

№ 369, 370 образованы путем раздела земельного участка с кадастровым номером 59:01:2912506:992 под среднеэтажную жилую застройку (2.5);

№ 371-374 образованы из земель, находящихся в государственной или муниципальной собственности под территории общего пользования, предназначенные для образования земельных участков в целях размещения линейных объектов инженерной и транспортной инфраструктуры;

№ 375 образован путем раздела земельного участка с кадастровым номером 59:01:2912530:24 под среднеэтажную жилую застройку (2.5);

№ 376 образован путем раздела земельного участка с кадастровым номером 59:01:2912520:19 под среднеэтажную жилую застройку (2.5);

№ 377 образован путем раздела земельного участка с кадастровым номером 59:01:2912520:19 под магазины общей площадью не более 400 кв. м;

№ 378 образован путем раздела земельного участка с кадастровым номером 59:01:2912530:24 под территории общего пользования, предназначенные для образования земельных участков в целях размещения линейных объектов инженерной и транспортной инфраструктуры;

№ 379 образован из земель, находящихся в государственной или муниципальной собственности либо путем перераспределения земельного участка с кадастровым номером 59:01:0000000:866 и земель, находящихся в государственной или муниципальной собственности под территории общего пользования, предназначенные для образования земельных участков в целях размещения линейных объектов инженерной и транспортной инфраструктуры;

№ 380 образован из земель, находящихся в государственной или муниципальной собственности под проход (проезд);

№ 381,382 образованы путем раздела земельного участка с кадастровым номером 59:01:2912506:7 под проход (проезд);

№ 383 образован путем раздела земельного участка с кадастровым номером 59:01:2912506:7 под хранение автотранспорта (2.7.1);

№ 384 образован путем раздела земельного участка с кадастровым номером 59:01:2912506:7 под площадки для занятий спортом (5.1.3.);

№ 385 образован путем перераспределения земельного участка № 384 и земель, находящихся в государственной или муниципальной собственности под площадки для занятий спортом (5.1.3.);

резервируемые и подлежащие изъятию для государственных и муниципальных нужд земельные участки, образуемые в соответствии с материалами проекта межевания территории для реконструкции улично-дорожной сети:

№ 1 образован путем раздела земельного участка с кадастровым номером 59:01:2912508:1 под территории общего пользования, предназначенные для образования земельных участков в целях размещения линейных объектов инженерной и транспортной инфраструктуры;

№ 2 образован из земель, находящихся в государственной или муниципальной собственности под территории общего пользования, предназначенные для образования земельных участков в целях размещения линейных объектов инженерной и транспортной инфраструктуры при условии резервирования (изъятия) для государственных и муниципальных нужд земельного участка с кадастровым номером 59:01:0000000:79596;

№ 3 образован из земель, находящихся в государственной или муниципальной собственности под территории общего пользования, предназначенные для образования земельных участков в целях размещения линейных объектов инженерной и транспортной инфраструктуры при условии резервирования (изъятия) для государственных и муниципальных нужд земельного участка с кадастровым номером 59:01:0000000:620;

№ 4 образован из земель, находящихся в государственной или муниципальной собственности под территории общего пользования, предназначенные для образования земельных участков в целях размещения линейных объектов

инженерной и транспортной инфраструктуры при условии резервирования (изъятия) для государственных и муниципальных нужд земельного участка с кадастровым номером 59:01:2912513:49;

№ 5 образован из земель, находящихся в государственной или муниципальной собственности под территории общего пользования, предназначенные для образования земельных участков в целях размещения линейных объектов инженерной и транспортной инфраструктуры при условии резервирования (изъятия) для государственных и муниципальных нужд земельного участка с кадастровым номером 59:01:2912530:1865;

№ 6 образован путем раздела земельного участка с кадастровым номером 59:01:2912513:2 под территории общего пользования, предназначенные для образования земельных участков в целях размещения линейных объектов инженерной и транспортной инфраструктуры;

№ 7 образован путем раздела земельного участка с кадастровым номером 59:01:2912513:21 под территории общего пользования, предназначенные для образования земельных участков в целях размещения линейных объектов инженерной и транспортной инфраструктуры;

№ 8 образован из земель, находящихся в государственной или муниципальной собственности под территории общего пользования, предназначенные для образования земельных участков в целях размещения линейных объектов инженерной и транспортной инфраструктуры при условии резервирования (изъятия) для государственных и муниципальных нужд земельного участка с кадастровым номером 59:01:2912525:15;

№ 9 образован путем раздела земельного участка с кадастровым номером 59:01:2912525:17 под территории общего пользования, предназначенные для образования земельных участков в целях размещения линейных объектов инженерной и транспортной инфраструктуры;

№ 10 образован из земель, находящихся в государственной или муниципальной собственности под территории общего пользования, предназначенные для образования земельных участков в целях размещения линейных объектов инженерной и транспортной инфраструктуры при условии резервирования (изъятия) для государственных и муниципальных нужд земельного участка с кадастровым номером 59:01:2912525:18;

№ 11 образован из земель, находящихся в государственной или муниципальной собственности под территории общего пользования, предназначенные для образования земельных участков в целях размещения линейных объектов инженерной и транспортной инфраструктуры при условии резервирования (изъятия) для государственных и муниципальных нужд земельного участка с кадастровым номером 59:01:2912525:317.

Границы и площадь образуемых земельных участков установлены в соответствии с красными линиями, уточненными в проекте планировки территории, границами существующих земельных участков.

Графическая часть проекта межевания территории отображена на Чертеже межевания территории. Земельные участки, подлежащие резервированию и изъятию для государственных и муниципальных нужд.

Сведения об образуемых и изменяемых земельных участках приведены в экспликации образуемых и изменяемых земельных участков.

3. Перечень и сведения о площади образуемых земельных участков, которые будут отнесены к территориям общего пользования или имуществу общего пользования, в том числе в отношении которых предполагаются резервирование и (или) изъятие для государственных или муниципальных нужд

Настоящим проектом предусмотрено образование 273 земельных участков (номера образуемых земельных участков по проекту межевания территории – 1-7, 9-20, 22-86, 90-128, 130-135, 138, 143-153, 155-160, 163-165, 167-169, 182-189, 193, 195-198, 200-206, 214-216, 219-253, 259-263, 274-279, 285, 294-297, 302, 305-307, 309-311, 325-332, 339, 342, 345, 346, 357-361, 363-365, 367, 368, 371-374, 378, 379; номера резервируемых и изымаемых земельных участков по проекту – 1-11) под территории общего пользования, предназначенные для образования земельных участков в целях размещения линейных объектов инженерной и транспортной инфраструктуры.

В соответствии со статьей 56.1 Земельного кодекса Российской Федерации проектом предусмотрено резервирование и изъятие земельных участков для государственных и муниципальных нужд в границах для реконструкции улично-дорожной сети. С этой целью определены границы частей земельных участков, подлежащих резервированию и изъятию для государственных и муниципальных нужд, границы образуемых земельных участков под территории общего пользования, а также границы изменяемых земельных участков.

Границы земельных участков, подлежащих резервированию и изъятию для государственных и муниципальных нужд, представлены Чертеже межевания территории. Земельные участки, подлежащие резервированию и изъятию для государственных и муниципальных нужд.

Сведения о земельных участках, подлежащих резервированию и изъятию для государственных и муниципальных нужд, приведены в экспликации земельных участков, подлежащих резервированию и изъятию для государственных и муниципальных нужд.

Приложение см. стр. 314

Экспликация образуемых и изменяемых земельных участков

№ земельного участка	Площадь образуемых и изменяемых земельных участков и их частей, кв. м	Адрес земельного участка (при наличии)	Площадь земельного участка по проекту, кв. м	Вид разрешенного использования земельных участков	Примечание
1	2	3	4	5	6
1	-	Пермский край, г. Пермь, Орджоникидзевский район	803	территории общего пользования, предназначенные для образования земельных участков в целях размещения линейных объектов инженерной и транспортной инфраструктуры	-
2	-	Пермский край, г. Пермь, Орджоникидзевский район	89	территории общего пользования, предназначенные для образования земельных участков в целях размещения линейных объектов инженерной и транспортной инфраструктуры	-
3	-	Пермский край, г. Пермь, Орджоникидзевский район	409	территории общего пользования, предназначенные для образования земельных участков в целях размещения линейных объектов инженерной и транспортной инфраструктуры	-
4	-	Пермский край, г. Пермь, Орджоникидзевский район	93	территории общего пользования, предназначенные для образования земельных участков в целях размещения линейных объектов инженерной и транспортной инфраструктуры	-
5	-	Пермский край, г. Пермь, Орджоникидзевский район	310	территории общего пользования, предназначенные для образования земельных участков в целях размещения линейных объектов инженерной и транспортной инфраструктуры	-
6	-	Пермский край, г. Пермь, Орджоникидзевский район, ул. 2-я Ухтинская	762	территории общего пользования, предназначенные для образования земельных участков в целях размещения линейных объектов инженерной и транспортной инфраструктуры	-

1	2	3	4	5	6
7	-	Пермский край, г. Пермь, Орджоникидзевский район	271	территории общего пользования, предназначенные для образования земельных участков в целях размещения линейных объектов инженерной и транспортной инфраструктуры	-
8	-	Пермский край, г. Пермь, Орджоникидзевский район	1143	блокированная жилая застройка (2.3)	для предоставления на торгах (конкурсах, аукционах) после обустройства проезда на образуемом земельном участке № 7
9	-	Пермский край, г. Пермь, Орджоникидзевский район, ул. Кабельщиков	1184	территории общего пользования, предназначенные для образования земельных участков в целях размещения линейных объектов инженерной и транспортной инфраструктуры	-
10	-	Пермский край, г. Пермь, Орджоникидзевский район, ул. 1-я Мезенская	711	территории общего пользования, предназначенные для образования земельных участков в целях размещения линейных объектов инженерной и транспортной инфраструктуры	-
11	-	Пермский край, г. Пермь, Орджоникидзевский район	167	территории общего пользования, предназначенные для образования земельных участков в целях размещения линейных объектов инженерной и транспортной инфраструктуры	-
12	-	Пермский край, г. Пермь, Орджоникидзевский район	583	территории общего пользования, предназначенные для образования земельных участков в целях размещения линейных объектов инженерной и транспортной инфраструктуры	-
13	-	Пермский край, г. Пермь, Орджоникидзевский район	165	территории общего пользования, предназначенные для образования земельных участков в целях размещения линейных объектов инженерной и транспортной инфраструктуры	-
14	-	Пермский край, г. Пермь, Орджоникидзевский район	1453	территории общего пользования, предназначенные для образования земельных участков в целях размещения линейных объектов инженерной и транспортной инфраструктуры	-

1	2	3	4	5	6
15	-	Пермский край, г. Пермь, Орджоникидзевский район	136	территории общего пользования, предназначенные для образования земельных участков в целях размещения линейных объектов инженерной и транспортной инфраструктуры	-
16	-	Пермский край, г. Пермь, Орджоникидзевский район, ул. Кабельщиков	1587	территории общего пользования, предназначенные для образования земельных участков в целях размещения линейных объектов инженерной и транспортной инфраструктуры	-
17	-	Пермский край, г. Пермь, Орджоникидзевский район, ул. 1-я Мезенская	2058	территории общего пользования, предназначенные для образования земельных участков в целях размещения линейных объектов инженерной и транспортной инфраструктуры	-
18	-	Пермский край, г. Пермь, Орджоникидзевский район, ул. 2-я Ухтинская	1912	территории общего пользования, предназначенные для образования земельных участков в целях размещения линейных объектов инженерной и транспортной инфраструктуры	-
19	-	Пермский край, г. Пермь, Орджоникидзевский район, ул. 3-я Мезенская	711	территории общего пользования, предназначенные для образования земельных участков в целях размещения линейных объектов инженерной и транспортной инфраструктуры	-
20	-	Пермский край, г. Пермь, Орджоникидзевский район	72	территории общего пользования, предназначенные для образования земельных участков в целях размещения линейных объектов инженерной и транспортной инфраструктуры	-
21	-	Пермский край, г. Пермь, Орджоникидзевский район, ул Мезенская 3-я	1277	для индивидуального жилищного строительства (2.1)	-
22	-	Пермский край, г. Пермь, Орджоникидзевский район, пересечение пер. 6-го Гайвинского и ул. 3-й Мезенской	106	территории общего пользования, предназначенные для образования земельных участков в целях размещения линейных объектов инженерной и транспортной инфраструктуры	-

1	2	3	4	5	6
23	-	Пермский край, г. Пермь, Орджоникидзевский район, пер. 6-й Гайвинский	612	территории общего пользования, предназначенные для образования земельных участков в целях размещения линейных объектов инженерной и транспортной инфраструктуры	-
24	-	Пермский край, г. Пермь, Орджоникидзевский район, пересечение пер. 6-го Гайвинского и ул. Кабельщиков	137	территории общего пользования, предназначенные для образования земельных участков в целях размещения линейных объектов инженерной и транспортной инфраструктуры	-
25	-	Пермский край, г. Пермь, Орджоникидзевский район, пер. 6-й Гайвинский	694	территории общего пользования, предназначенные для образования земельных участков в целях размещения линейных объектов инженерной и транспортной инфраструктуры	-
26	-	Пермский край, г. Пермь, Орджоникидзевский район, пересечение пер. 6-го Гайвинского и ул. Мезенской	160	территории общего пользования, предназначенные для образования земельных участков в целях размещения линейных объектов инженерной и транспортной инфраструктуры	-
27	-	Пермский край, г. Пермь, Орджоникидзевский район, пер. 6-й Гайвинский	588	территории общего пользования, предназначенные для образования земельных участков в целях размещения линейных объектов инженерной и транспортной инфраструктуры	-
28	-	Пермский край, г. Пермь, Орджоникидзевский район, пересечение пер. 6-го Гайвинского и ул. Ухтинской	118	территории общего пользования, предназначенные для образования земельных участков в целях размещения линейных объектов инженерной и транспортной инфраструктуры	-
29	-	Пермский край, г. Пермь, Орджоникидзевский район, пер. 6-й Гайвинский	583	территории общего пользования, предназначенные для образования земельных участков в целях размещения линейных объектов инженерной и транспортной инфраструктуры	-
30	-	Пермский край, г. Пермь, Орджоникидзевский район, ул. Кабельщиков	2009	территории общего пользования, предназначенные для образования земельных участков в целях размещения линейных объектов инженерной и транспортной инфраструктуры	-

1	2	3	4	5	6
31	-	Пермский край, г. Пермь, Орджоникидзевский район, ул. 1-я Мезенская	1960	территории общего пользования, предназначенные для образования земельных участков в целях размещения линейных объектов инженерной и транспортной инфраструктуры	-
32	-	Пермский край, г. Пермь, Орджоникидзевский район, ул. 2-я Ухтинская	2004	территории общего пользования, предназначенные для образования земельных участков в целях размещения линейных объектов инженерной и транспортной инфраструктуры	-
33	-	Пермский край, г. Пермь, Орджоникидзевский район, пересечение ул. Севанской и ул. Конной	85	территории общего пользования, предназначенные для образования земельных участков в целях размещения линейных объектов инженерной и транспортной инфраструктуры	-
34	-	Пермский край, г. Пермь, Орджоникидзевский район, ул. Конная	546	территории общего пользования, предназначенные для образования земельных участков в целях размещения линейных объектов инженерной и транспортной инфраструктуры	-
35	-	Пермский край, г. Пермь, Орджоникидзевский район	42	территории общего пользования, предназначенные для образования земельных участков в целях размещения линейных объектов инженерной и транспортной инфраструктуры	-
36	-	Пермский край, г. Пермь, Орджоникидзевский район, ул. Конная	566	территории общего пользования, предназначенные для образования земельных участков в целях размещения линейных объектов инженерной и транспортной инфраструктуры	-
37	-	Пермский край, г. Пермь, Орджоникидзевский район, ул. Севанская	1791	территории общего пользования, предназначенные для образования земельных участков в целях размещения линейных объектов инженерной и транспортной инфраструктуры	-
38	-	Пермский край, г. Пермь, Орджоникидзевский район, пересечение ул. Севанской и ул. Пулковской	345	территории общего пользования, предназначенные для образования земельных участков в целях размещения линейных объектов инженерной и транспортной инфраструктуры	-

1	2	3	4	5	6
39	-	Пермский край, г. Пермь, Орджоникидзевский район, ул. Севанская	1169	территории общего пользования, предназначенные для образования земельных участков в целях размещения линейных объектов инженерной и транспортной инфраструктуры	-
40	-	Пермский край, г. Пермь, Орджоникидзевский район, ул. Пулковская	2039	территории общего пользования, предназначенные для образования земельных участков в целях размещения линейных объектов инженерной и транспортной инфраструктуры	-
41	-	Пермский край, г. Пермь, Орджоникидзевский район, пересечение ул. Севанской и пер. 6-го Гайвинского	187	территории общего пользования, предназначенные для образования земельных участков в целях размещения линейных объектов инженерной и транспортной инфраструктуры	-
42	-	Пермский край, г. Пермь, Орджоникидзевский район, пер. 6-й Гайвинский	1705	территории общего пользования, предназначенные для образования земельных участков в целях размещения линейных объектов инженерной и транспортной инфраструктуры	-
43	-	Пермский край, г. Пермь, Орджоникидзевский район, ул. Севанская	1004	территории общего пользования, предназначенные для образования земельных участков в целях размещения линейных объектов инженерной и транспортной инфраструктуры	-
44	-	Пермский край, г. Пермь, Орджоникидзевский район, пересечение ул. Севанской и пер. 5-го Гайвинского	129	территории общего пользования, предназначенные для образования земельных участков в целях размещения линейных объектов инженерной и транспортной инфраструктуры	-
45	-	Пермский край, г. Пермь, Орджоникидзевский район, пер. 5-й Гайвинский	1655	территории общего пользования, предназначенные для образования земельных участков в целях размещения линейных объектов инженерной и транспортной инфраструктуры	-
46	-	Пермский край, г. Пермь, Орджоникидзевский район, ул. Севанская	959	территории общего пользования, предназначенные для образования земельных участков в целях размещения линейных объектов инженерной и транспортной инфраструктуры	-

1	2	3	4	5	6
47	-	Пермский край, г. Пермь, Орджоникидзевский район, ул. 5-я Мезенская	787	территории общего пользования, предназначенные для образования земельных участков в целях размещения линейных объектов инженерной и транспортной инфраструктуры	-
48	-	Пермский край, г. Пермь, Орджоникидзевский район, пересечение ул. 5-й Мезенской и ул. Кишиневской	121	территории общего пользования, предназначенные для образования земельных участков в целях размещения линейных объектов инженерной и транспортной инфраструктуры	-
49	-	Пермский край, г. Пермь, Орджоникидзевский район, ул. 5-я Мезенская	1628	территории общего пользования, предназначенные для образования земельных участков в целях размещения линейных объектов инженерной и транспортной инфраструктуры	-
50	-	Пермский край, г. Пермь, Орджоникидзевский район, ул. Кишиневская	610	территории общего пользования, предназначенные для образования земельных участков в целях размещения линейных объектов инженерной и транспортной инфраструктуры	-
51	-	Пермский край, г. Пермь, Орджоникидзевский район, пересечение ул. 4-й Мезенской и ул. Кишиневской	107	территории общего пользования, предназначенные для образования земельных участков в целях размещения линейных объектов инженерной и транспортной инфраструктуры	-
52	-	Пермский край, г. Пермь, Орджоникидзевский район, ул. 4-я Мезенская	1468	территории общего пользования, предназначенные для образования земельных участков в целях размещения линейных объектов инженерной и транспортной инфраструктуры	-
53	-	Пермский край, г. Пермь, Орджоникидзевский район, ул. Кишиневская	610	территории общего пользования, предназначенные для образования земельных участков в целях размещения линейных объектов инженерной и транспортной инфраструктуры	-
54	-	Пермский край, г. Пермь, Орджоникидзевский район, пересечение ул. 3-й Мезенской и ул. Кишиневской	180	территории общего пользования, предназначенные для образования земельных участков в целях размещения линейных объектов инженерной и транспортной инфраструктуры	-

1	2	3	4	5	6
55	-	Пермский край, г. Пермь, Орджоникидзевский район, ул. 3-я Мезенская	2589	территории общего пользования, предназначенные для образования земельных участков в целях размещения линейных объектов инженерной и транспортной инфраструктуры	-
56	-	Пермский край, г. Пермь, Орджоникидзевский район, ул. Кишиневская	526	территории общего пользования, предназначенные для образования земельных участков в целях размещения линейных объектов инженерной и транспортной инфраструктуры	-
57	-	Пермский край, г. Пермь, Орджоникидзевский район, пересечение ул. Кабельщиков и ул. Кишиневской	104	территории общего пользования, предназначенные для образования земельных участков в целях размещения линейных объектов инженерной и транспортной инфраструктуры	-
58	-	Пермский край, г. Пермь, Орджоникидзевский район, ул. Кабельщиков	2041	территории общего пользования, предназначенные для образования земельных участков в целях размещения линейных объектов инженерной и транспортной инфраструктуры	-
59	-	Пермский край, г. Пермь, Орджоникидзевский район, ул. Кишиневская	630	территории общего пользования, предназначенные для образования земельных участков в целях размещения линейных объектов инженерной и транспортной инфраструктуры	-
60	-	Пермский край, г. Пермь, Орджоникидзевский район, пересечение ул. 1-й Мезенской и ул. Кишиневской	129	территории общего пользования, предназначенные для образования земельных участков в целях размещения линейных объектов инженерной и транспортной инфраструктуры	-
61	-	Пермский край, г. Пермь, Орджоникидзевский район, ул. 1-я Мезенская	2005	территории общего пользования, предназначенные для образования земельных участков в целях размещения линейных объектов инженерной и транспортной инфраструктуры	-
62	-	Пермский край, г. Пермь, Орджоникидзевский район, ул. Кишиневская	470	территории общего пользования, предназначенные для образования земельных участков в целях размещения линейных объектов инженерной и транспортной инфраструктуры	-

1	2	3	4	5	6
63	-	Пермский край, г. Пермь, Орджоникидзевский район, пересечение ул. 2-й Ухтинской и ул. Кишиневской	118	территории общего пользования, предназначенные для образования земельных участков в целях размещения линейных объектов инженерной и транспортной инфраструктуры	-
64	-	Пермский край, г. Пермь, Орджоникидзевский район, ул. 2-я Ухтинская	1946	территории общего пользования, предназначенные для образования земельных участков в целях размещения линейных объектов инженерной и транспортной инфраструктуры	-
65	-	Пермский край, г. Пермь, Орджоникидзевский район, ул. Кишиневская	445	территории общего пользования, предназначенные для образования земельных участков в целях размещения линейных объектов инженерной и транспортной инфраструктуры	-
66	-	Пермский край, г. Пермь, Орджоникидзевский район, пересечение ул. Севанской и ул. Кишиневской	137	территории общего пользования, предназначенные для образования земельных участков в целях размещения линейных объектов инженерной и транспортной инфраструктуры	-
67	-	Пермский край, г. Пермь, Орджоникидзевский район, ул. Севанская	1170	территории общего пользования, предназначенные для образования земельных участков в целях размещения линейных объектов инженерной и транспортной инфраструктуры	-
68	-	Пермский край, г. Пермь, Орджоникидзевский район, ул. Кишиневская	1646	территории общего пользования, предназначенные для образования земельных участков в целях размещения линейных объектов инженерной и транспортной инфраструктуры	-
69	-	Пермский край, г. Пермь, Орджоникидзевский район, пересечение ул. Севанской и пер. 4-м Гайвинским	224	территории общего пользования, предназначенные для образования земельных участков в целях размещения линейных объектов инженерной и транспортной инфраструктуры	-
70	-	Пермский край, г. Пермь, Орджоникидзевский район, пер. 4-й Гайвинский	1630	территории общего пользования, предназначенные для образования земельных участков в целях размещения линейных объектов инженерной и транспортной инфраструктуры	-

1	2	3	4	5	6
71	-	Пермский край, г. Пермь, Орджоникидзевский район, ул. Севанская	1093	территории общего пользования, предназначенные для образования земельных участков в целях размещения линейных объектов инженерной и транспортной инфраструктуры	-
72	-	Пермский край, г. Пермь, Орджоникидзевский район, пересечение ул. Кабельщиков и пер. 3-м Гайвинским	164	территории общего пользования, предназначенные для образования земельных участков в целях размещения линейных объектов инженерной и транспортной инфраструктуры	-
73	-	Пермский край, г. Пермь, Орджоникидзевский район, ул. Кабельщиков	1160	территории общего пользования, предназначенные для образования земельных участков в целях размещения линейных объектов инженерной и транспортной инфраструктуры	-
74	-	Пермский край, г. Пермь, Орджоникидзевский район, пер. 3-й Гайвинский	751	территории общего пользования, предназначенные для образования земельных участков в целях размещения линейных объектов инженерной и транспортной инфраструктуры	-
75	-	Пермский край, г. Пермь, Орджоникидзевский район, пересечение ул. 1-й Мезенской и пер. 3-м Гайвинским	163	территории общего пользования, предназначенные для образования земельных участков в целях размещения линейных объектов инженерной и транспортной инфраструктуры	-
76	-	Пермский край, г. Пермь, Орджоникидзевский район, ул. 1-я Мезенская	1945	территории общего пользования, предназначенные для образования земельных участков в целях размещения линейных объектов инженерной и транспортной инфраструктуры	-
77	-	Пермский край, г. Пермь, Орджоникидзевский район, пер. 3-й Гайвинский	627	территории общего пользования, предназначенные для образования земельных участков в целях размещения линейных объектов инженерной и транспортной инфраструктуры	-
78	-	Пермский край, г. Пермь, Орджоникидзевский район, пересечение ул. Ухтинской и пер. 3-м Гайвинским	172	территории общего пользования, предназначенные для образования земельных участков в целях размещения линейных объектов инженерной и транспортной инфраструктуры	-

1	2	3	4	5	6
79	-	Пермский край, г. Пермь, Орджоникидзевский район, ул. 2-я Ухтинская	2528	территории общего пользования, предназначенные для образования земельных участков в целях размещения линейных объектов инженерной и транспортной инфраструктуры	-
80	-	Пермский край, г. Пермь, Орджоникидзевский район, пер. 3-й Гайвинский	791	территории общего пользования, предназначенные для образования земельных участков в целях размещения линейных объектов инженерной и транспортной инфраструктуры	-
81	-	Пермский край, г. Пермь, Орджоникидзевский район, пересечение ул. Севанской и пер. 3-м Гайвинским	283	территории общего пользования, предназначенные для образования земельных участков в целях размещения линейных объектов инженерной и транспортной инфраструктуры	-
82	-	Пермский край, г. Пермь, Орджоникидзевский район, ул. Севанская	1222	территории общего пользования, предназначенные для образования земельных участков в целях размещения линейных объектов инженерной и транспортной инфраструктуры	-
83	-	Пермский край, г. Пермь, Орджоникидзевский район, пер. 3-й Гайвинский	2121	территории общего пользования, предназначенные для образования земельных участков в целях размещения линейных объектов инженерной и транспортной инфраструктуры	-
84	-	Пермский край, г. Пермь, Орджоникидзевский район, пересечение ул. Севанской и пер. 2-го Гайвинского	174	территории общего пользования, предназначенные для образования земельных участков в целях размещения линейных объектов инженерной и транспортной инфраструктуры	-
85	-	Пермский край, г. Пермь, Орджоникидзевский район, пер. 2-й Гайвинский	1749	территории общего пользования, предназначенные для образования земельных участков в целях размещения линейных объектов инженерной и транспортной инфраструктуры	-
86	-	Пермский край, г. Пермь, Орджоникидзевский район, ул. Севанская	2616	территории общего пользования, предназначенные для образования земельных участков в целях размещения линейных объектов инженерной и транспортной инфраструктуры	-

1	2	3	4	5	6
87	-	Пермский край, г. Пермь, Орджоникидзевский район	1275	спорт (5.1)	для совместного использования жителями
88	-	Пермский край, г. Пермь, Орджоникидзевский район	1510	основной: парки культуры и отдыха (3.6.2), вспомогательный: зеленые насаждения	для совместного использования жителями
89	-	Пермский край, г. Пермь, Орджоникидзевский район, ул. Кабельщиков, 12а	3688	магазины, торговые комплексы	-
90	-	Пермский край, г. Пермь, Орджоникидзевский район	230	территории общего пользования, предназначенные для образования земельных участков в целях размещения линейных объектов инженерной и транспортной инфраструктуры	-
91	-	Пермский край, г. Пермь, Орджоникидзевский район, ул. Усадебная	2453	территории общего пользования, предназначенные для образования земельных участков в целях размещения линейных объектов инженерной и транспортной инфраструктуры	-
92	-	Пермский край, г. Пермь, Орджоникидзевский район	425	территории общего пользования, предназначенные для образования земельных участков в целях размещения линейных объектов инженерной и транспортной инфраструктуры	-
93	-	Пермский край, г. Пермь, Орджоникидзевский район, пересечение ул. Усадебной и ул. Медведева	696	территории общего пользования, предназначенные для образования земельных участков в целях размещения линейных объектов инженерной и транспортной инфраструктуры	-
94	-	Пермский край, г. Пермь, Орджоникидзевский район, ул. Медведева	1115	территории общего пользования, предназначенные для образования земельных участков в целях размещения линейных объектов инженерной и транспортной инфраструктуры	-
95	-	Пермский край, г. Пермь, Орджоникидзевский район, пересечение пер. 2-го Звонкого и ул. Медведева	170	территории общего пользования, предназначенные для образования земельных участков в целях размещения линейных объектов инженерной и транспортной инфраструктуры	-

1	2	3	4	5	6
96	-	Пермский край, г. Пермь, Орджоникидзевский район, ул. Медведева	470	территории общего пользования, предназначенные для образования земельных участков в целях размещения линейных объектов инженерной и транспортной инфраструктуры	-
97	-	Пермский край, г. Пермь, Орджоникидзевский район, пересечение пер. 1-го Звонкого и ул. Медведева	591	территории общего пользования, предназначенные для образования земельных участков в целях размещения линейных объектов инженерной и транспортной инфраструктуры	-
98	-	Пермский край, г. Пермь, Орджоникидзевский район, ул. Медведева	1045	территории общего пользования, предназначенные для образования земельных участков в целях размещения линейных объектов инженерной и транспортной инфраструктуры	-
99	-	Пермский край, г. Пермь, Орджоникидзевский район, пересечение ул. 5-й Мезенской и ул. Медведева	769	территории общего пользования, предназначенные для образования земельных участков в целях размещения линейных объектов инженерной и транспортной инфраструктуры	-
100	-	Пермский край, г. Пермь, Орджоникидзевский район, ул. Медведева	968	территории общего пользования, предназначенные для образования земельных участков в целях размещения линейных объектов инженерной и транспортной инфраструктуры	-
101	-	Пермский край, г. Пермь, Орджоникидзевский район, пересечение ул. 4-й Мезенской и ул. Медведева	949	территории общего пользования, предназначенные для образования земельных участков в целях размещения линейных объектов инженерной и транспортной инфраструктуры	-
102	-	Пермский край, г. Пермь, Орджоникидзевский район, ул. Медведева	2506	территории общего пользования, предназначенные для образования земельных участков в целях размещения линейных объектов инженерной и транспортной инфраструктуры	-
103	-	Пермский край, г. Пермь, Орджоникидзевский район, пересечение ул. 3-й Мезенской и ул. Медведева	944	территории общего пользования, предназначенные для образования земельных участков в целях размещения линейных объектов инженерной и транспортной инфраструктуры	-

1	2	3	4	5	6
104	-	Пермский край, г. Пермь, Орджоникидзевский район, ул. Медведева	2814	территории общего пользования, предназначенные для образования земельных участков в целях размещения линейных объектов инженерной и транспортной инфраструктуры	-
105	-	Пермский край, г. Пермь, Орджоникидзевский район	903	территории общего пользования, предназначенные для образования земельных участков в целях размещения линейных объектов инженерной и транспортной инфраструктуры	-
106	-	Пермский край, г. Пермь, Орджоникидзевский район, ул. Кабельщиков	673	территории общего пользования, предназначенные для образования земельных участков в целях размещения линейных объектов инженерной и транспортной инфраструктуры	-
107	-	Пермский край, г. Пермь, Орджоникидзевский район	557	территории общего пользования, предназначенные для образования земельных участков в целях размещения линейных объектов инженерной и транспортной инфраструктуры	-
108	-	Пермский край, г. Пермь, Орджоникидзевский район, ул. Кабельщиков	1527	территории общего пользования, предназначенные для образования земельных участков в целях размещения линейных объектов инженерной и транспортной инфраструктуры	-
109	-	Пермский край, г. Пермь, Орджоникидзевский район, пересечение ул. 1-й Мезенской и ул. Кабельщиков	664	территории общего пользования, предназначенные для образования земельных участков в целях размещения линейных объектов инженерной и транспортной инфраструктуры	-
110	-	Пермский край, г. Пермь, Орджоникидзевский район, ул. Кабельщиков	2288	территории общего пользования, предназначенные для образования земельных участков в целях размещения линейных объектов инженерной и транспортной инфраструктуры	-
111	-	Пермский край, г. Пермь, Орджоникидзевский район, пересечение ул. 2-й Ухтинской и ул. Кабельщиков	627	территории общего пользования, предназначенные для образования земельных участков в целях размещения линейных объектов инженерной и транспортной инфраструктуры	-

1	2	3	4	5	6
112	-	Пермский край, г. Пермь, Орджоникидзевский район, ул. Кабельщиков	2279	территории общего пользования, предназначенные для образования земельных участков в целях размещения линейных объектов инженерной и транспортной инфраструктуры	-
113	-	Пермский край, г. Пермь, Орджоникидзевский район, пересечение ул. Севанской и ул. Кабельщиков	958	территории общего пользования, предназначенные для образования земельных участков в целях размещения линейных объектов инженерной и транспортной инфраструктуры	-
114	-	Пермский край, г. Пермь, Орджоникидзевский район, ул. Кабельщиков	5011	территории общего пользования, предназначенные для образования земельных участков в целях размещения линейных объектов инженерной и транспортной инфраструктуры	-
115	-	Пермский край, г. Пермь, Орджоникидзевский район, ул. Усадебная	4856	территории общего пользования, предназначенные для образования земельных участков в целях размещения линейных объектов инженерной и транспортной инфраструктуры	-
116	-	Пермский край, г. Пермь, Орджоникидзевский район	282	территории общего пользования, предназначенные для образования земельных участков в целях размещения линейных объектов инженерной и транспортной инфраструктуры	-
117	-	Пермский край, г. Пермь, Орджоникидзевский район	169	территории общего пользования, предназначенные для образования земельных участков в целях размещения линейных объектов инженерной и транспортной инфраструктуры	-
118	-	Пермский край, г. Пермь, Орджоникидзевский район, ул. Усадебная	1476	территории общего пользования, предназначенные для образования земельных участков в целях размещения линейных объектов инженерной и транспортной инфраструктуры	-
119	-	Пермский край, г. Пермь, Орджоникидзевский район, пер. 2-й Звонкий	3448	территории общего пользования, предназначенные для образования земельных участков в целях размещения линейных объектов инженерной и транспортной инфраструктуры	-

1	2	3	4	5	6
120	-	Пермский край, г. Пермь, Орджоникидзевский район	214	территории общего пользования, предназначенные для образования земельных участков в целях размещения линейных объектов инженерной и транспортной инфраструктуры	-
121	-	Пермский край, г. Пермь, Орджоникидзевский район	88	территории общего пользования, предназначенные для образования земельных участков в целях размещения линейных объектов инженерной и транспортной инфраструктуры	-
122	-	Пермский край, г. Пермь, Орджоникидзевский район	762	территории общего пользования, предназначенные для образования земельных участков в целях размещения линейных объектов инженерной и транспортной инфраструктуры	-
123	-	Пермский край, г. Пермь, Орджоникидзевский район	141	территории общего пользования, предназначенные для образования земельных участков в целях размещения линейных объектов инженерной и транспортной инфраструктуры	-
124	-	Пермский край, г. Пермь, Орджоникидзевский район, пер. 1-й Звонкий	3003	территории общего пользования, предназначенные для образования земельных участков в целях размещения линейных объектов инженерной и транспортной инфраструктуры	-
125	-	Пермский край, г. Пермь, Орджоникидзевский район, ул. 5-я Мезенская	4190	территории общего пользования, предназначенные для образования земельных участков в целях размещения линейных объектов инженерной и транспортной инфраструктуры	-
126	-	Пермский край, г. Пермь, Орджоникидзевский район	282	территории общего пользования, предназначенные для образования земельных участков в целях размещения линейных объектов инженерной и транспортной инфраструктуры	-
127	-	Пермский край, г. Пермь, Орджоникидзевский район	598	территории общего пользования, предназначенные для образования земельных участков в целях размещения линейных объектов инженерной и транспортной инфраструктуры	-

1	2	3	4	5	6
128	-	Пермский край, г. Пермь, Орджоникидзевский район	158	территории общего пользования, предназначенные для образования земельных участков в целях размещения линейных объектов инженерной и транспортной инфраструктуры	-
129	-	Пермский край, г. Пермь, Орджоникидзевский район, ул. Кабельщиков, 23	31889	оказание социальной помощи населению (3.2.2)	-
130	-	Пермский край, г. Пермь, Орджоникидзевский район	863	территории общего пользования, предназначенные для образования земельных участков в целях размещения линейных объектов инженерной и транспортной инфраструктуры	-
131	-	Пермский край, г. Пермь, Орджоникидзевский район	1168	территории общего пользования, предназначенные для образования земельных участков в целях размещения линейных объектов инженерной и транспортной инфраструктуры	-
132	-	Пермский край, г. Пермь, Орджоникидзевский район	2373	территории общего пользования, предназначенные для образования земельных участков в целях размещения линейных объектов инженерной и транспортной инфраструктуры	-
133	-	Пермский край, г. Пермь, Орджоникидзевский район	1301	территории общего пользования, предназначенные для образования земельных участков в целях размещения линейных объектов инженерной и транспортной инфраструктуры	-
134	-	Пермский край, г. Пермь, Орджоникидзевский район	160	территории общего пользования, предназначенные для образования земельных участков в целях размещения линейных объектов инженерной и транспортной инфраструктуры	-
135	-	Пермский край, г. Пермь, Орджоникидзевский район	4937	территории общего пользования, предназначенные для образования земельных участков в целях размещения линейных объектов инженерной и транспортной инфраструктуры	-

1	2	3	4	5	6
136	-	Пермский край, г. Пермь, Орджоникидзевский район, ул. Коспашская, 15	4240	среднеэтажная жилая застройка (2.5)	-
137	-	Пермский край, г. Пермь, Орджоникидзевский район, ул. Коспашская, 13	3603	общежития (3.2.4)	-
138	-	Пермский край, г. Пермь, Орджоникидзевский район	2385	территории общего пользования, предназначенные для образования земельных участков в целях размещения линейных объектов инженерной и транспортной инфраструктуры	-
139	-	Пермский край, г. Пермь, Орджоникидзевский район	258	основной: парки культуры и отдыха (3.6.2), вспомогательный: зеленые насаждения	для совместного использования жителями
140	-	Пермский край, г. Пермь, Орджоникидзевский район	25	основной: парки культуры и отдыха (3.6.2), вспомогательный: зеленые насаждения	для совместного использования жителями
141	-	Пермский край, г. Пермь, Орджоникидзевский район	7429	лесные массивы (деревья, кустарники, прочее озеленение с запретом проведения сплошных рубок)	-
142	-	Пермский край, г. Пермь, Орджоникидзевский район	833	проход (проезд)	-
143	-	Пермский край, г. Пермь, Орджоникидзевский район, пересечение ул. Вильямса и ул. Янаульской	260	территории общего пользования, предназначенные для образования земельных участков в целях размещения линейных объектов инженерной и транспортной инфраструктуры	-
144	-	Пермский край, г. Пермь, Орджоникидзевский район, ул. Вильямса	1969	территории общего пользования, предназначенные для образования земельных участков в целях размещения линейных объектов инженерной и транспортной инфраструктуры	-
145	-	Пермский край, г. Пермь, Орджоникидзевский район, пересечение ул. Вильямса и ул. Усадебной	557	территории общего пользования, предназначенные для образования земельных участков в целях размещения линейных объектов инженерной и транспортной инфраструктуры	-

1	2	3	4	5	6
146	-	Пермский край, г. Пермь, Орджоникидзевский район, ул. Вильямса	3447	территории общего пользования, предназначенные для образования земельных участков в целях размещения линейных объектов инженерной и транспортной инфраструктуры	-
147	-	Пермский край, г. Пермь, Орджоникидзевский район	715	территории общего пользования, предназначенные для образования земельных участков в целях размещения линейных объектов инженерной и транспортной инфраструктуры	-
148	-	Пермский край, г. Пермь, Орджоникидзевский район, ул. Вильямса	663	территории общего пользования, предназначенные для образования земельных участков в целях размещения линейных объектов инженерной и транспортной инфраструктуры	-
149	-	Пермский край, г. Пермь, Орджоникидзевский район, пересечение ул. Вильямса и ул. 2-й Коспашкой	353	территории общего пользования, предназначенные для образования земельных участков в целях размещения линейных объектов инженерной и транспортной инфраструктуры	-
150	-	Пермский край, г. Пермь, Орджоникидзевский район, ул. 2-я Коспашская	3141	территории общего пользования, предназначенные для образования земельных участков в целях размещения линейных объектов инженерной и транспортной инфраструктуры	-
151	-	Пермский край, г. Пермь, Орджоникидзевский район, пересечение ул. Толбухина и ул. 2-й Коспашкой	200	территории общего пользования, предназначенные для образования земельных участков в целях размещения линейных объектов инженерной и транспортной инфраструктуры	-
152	-	Пермский край, г. Пермь, Орджоникидзевский район, ул. 2-я Коспашская	1485	территории общего пользования, предназначенные для образования земельных участков в целях размещения линейных объектов инженерной и транспортной инфраструктуры	-
153	-	Пермский край, г. Пермь, Орджоникидзевский район, ул. Толбухина	1652	территории общего пользования, предназначенные для образования земельных участков в целях размещения линейных объектов инженерной и транспортной инфраструктуры	-

1	2	3	4	5	6
154	-	Пермский край, г. Пермь, Орджоникидзевский район	7821	дошкольное, начальное и среднее общее образование (3.5.1)	-
155	-	Пермский край, г. Пермь, Орджоникидзевский район	110	территории общего пользования, предназначенные для образования земельных участков в целях размещения линейных объектов инженерной и транспортной инфраструктуры	-
156	-	Пермский край, г. Пермь, Орджоникидзевский район, ул. Усадебная	3945	территории общего пользования, предназначенные для образования земельных участков в целях размещения линейных объектов инженерной и транспортной инфраструктуры	-
157	-	Пермский край, г. Пермь, Орджоникидзевский район, пересечение ул. Толбухина и ул. Усадебной	245	территории общего пользования, предназначенные для образования земельных участков в целях размещения линейных объектов инженерной и транспортной инфраструктуры	-
158	-	Пермский край, г. Пермь, Орджоникидзевский район, ул. Янаульская	2695	территории общего пользования, предназначенные для образования земельных участков в целях размещения линейных объектов инженерной и транспортной инфраструктуры	-
159	-	Пермский край, г. Пермь, Орджоникидзевский район, пересечение ул. Толбухина и ул. Янаульской	489	территории общего пользования, предназначенные для образования земельных участков в целях размещения линейных объектов инженерной и транспортной инфраструктуры	-
160	-	Пермский край, г. Пермь, Орджоникидзевский район	4939	территории общего пользования, предназначенные для образования земельных участков в целях размещения линейных объектов инженерной и транспортной инфраструктуры	-
161	-	Пермский край, г. Пермь, Орджоникидзевский район	2450	бытовое обслуживание (3.3)	-
162	-	Пермский край, г. Пермь, Орджоникидзевский район, ул. Вильямса, 69	2348	общежития (3.2.4)	-

1	2	3	4	5	6
163	-	Пермский край, г. Пермь, Орджоникидзевский район, ул. Вильямса	6050	территории общего пользования, предназначенные для образования земельных участков в целях размещения линейных объектов инженерной и транспортной инфраструктуры	-
164	-	Пермский край, г. Пермь, Орджоникидзевский район, пересечение ул. Вильямса и ул. Кабельщиков	1484	территории общего пользования, предназначенные для образования земельных участков в целях размещения линейных объектов инженерной и транспортной инфраструктуры	-
165	-	Пермский край, г. Пермь, Орджоникидзевский район, ул. Кабельщиков	4137	территории общего пользования, предназначенные для образования земельных участков в целях размещения линейных объектов инженерной и транспортной инфраструктуры	-
166	-	Пермский край, г. Пермь, Орджоникидзевский район	201	коммунальное обслуживание (3.1)	-
167	-	Пермский край, г. Пермь, Орджоникидзевский район	1609	территории общего пользования, предназначенные для образования земельных участков в целях размещения линейных объектов инженерной и транспортной инфраструктуры	-
168	-	Пермский край, г. Пермь, Орджоникидзевский район, ул. Кабельщиков	3274	территории общего пользования, предназначенные для образования земельных участков в целях размещения линейных объектов инженерной и транспортной инфраструктуры	-
169	-	Пермский край, г. Пермь, Орджоникидзевский район	4022	территории общего пользования, предназначенные для образования земельных участков в целях размещения линейных объектов инженерной и транспортной инфраструктуры	-
170	-	Пермский край, г. Пермь, Орджоникидзевский район	13359	дошкольное, начальное и среднее общее образование (3.5.1)	-
171	-	Пермский край, г. Пермь, Орджоникидзевский район	3203	многоэтажная жилая застройка (высотная застройка) (2.6)	для предоставления на торгах (конкурсах, аукционах)

1	2	3	4	5	6
172	-	Пермский край, г. Пермь, Орджоникидзевский район, ул. Кабельщиков, 21а	20133	насосные станции	-
173	-	Пермский край, г. Пермь, Орджоникидзевский район	1529	проход (проезд)	-
174	-	Пермский край, г. Пермь, Орджоникидзевский район	95	коммунальное обслуживание (3.1)	-
175	-	Пермский край, г. Пермь, Орджоникидзевский район	4440	площадки для занятий спортом (5.1.3.)	для совместного использования жителями
176	-	Пермский край, г. Пермь, Орджоникидзевский район, ул. Вильямса, 53б	4487	среднеэтажная жилая застройка (2.5)	-
177	-	Пермский край, г. Пермь, Орджоникидзевский район, ул. Вильямса, 53а	4380	среднеэтажная жилая застройка (2.5)	-
178	-	Пермский край, г. Пермь, Орджоникидзевский район, ул. Маршала Толбухина, 16а	6170	среднеэтажная жилая застройка (2.5)	-
179	-	Пермский край, г. Пермь, Орджоникидзевский район	1372	проход (проезд)	-
180	-	Пермский край, г. Пермь, Орджоникидзевский район	30	проход (проезд)	-
181	-	Пермский край, г. Пермь, Орджоникидзевский район	170	проход (проезд)	-
182	-	Пермский край, г. Пермь, Орджоникидзевский район, ул. Вильямса	5460	территории общего пользования, предназначенные для образования земельных участков в целях размещения линейных объектов инженерной и транспортной инфраструктуры	-

1	2	3	4	5	6
183	-	Пермский край, г. Пермь, Орджоникидзевский район, пересечение ул. Вильямса и ул. Гайвинская	4944	территории общего пользования, предназначенные для образования земельных участков в целях размещения линейных объектов инженерной и транспортной инфраструктуры	-
184	-	Пермский край, г. Пермь, Орджоникидзевский район, ул. Гайвинская	1521	территории общего пользования, предназначенные для образования земельных участков в целях размещения линейных объектов инженерной и транспортной инфраструктуры	-
185	-	Пермский край, г. Пермь, Орджоникидзевский район, пересечение ул. Гайвинской и ул. 2-й Гайвинской	326	территории общего пользования, предназначенные для образования земельных участков в целях размещения линейных объектов инженерной и транспортной инфраструктуры	-
186	-	Пермский край, г. Пермь, Орджоникидзевский район, ул. Гайвинская	1883	территории общего пользования, предназначенные для образования земельных участков в целях размещения линейных объектов инженерной и транспортной инфраструктуры	-
187	-	Пермский край, г. Пермь, Орджоникидзевский район, пересечение ул. Гайвинской и ул. 3-й Гайвинской	352	территории общего пользования, предназначенные для образования земельных участков в целях размещения линейных объектов инженерной и транспортной инфраструктуры	-
188	-	Пермский край, г. Пермь, Орджоникидзевский район, ул. Вильямса	10966	территории общего пользования, предназначенные для образования земельных участков в целях размещения линейных объектов инженерной и транспортной инфраструктуры	-
189	-	Пермский край, г. Пермь, Орджоникидзевский район	9	территории общего пользования, предназначенные для образования земельных участков в целях размещения линейных объектов инженерной и транспортной инфраструктуры	-
190	-	Пермский край, г. Пермь, Орджоникидзевский район, ул. Вильямса, 18	3326	многоэтажная жилая застройка (высотная застройка) (2.6)	-

1	2	3	4	5	6
191	-	Пермский край, г. Пермь, Орджоникидзевский район, ул. Вильямса, 16	3282	многоэтажная жилая застройка (высотная застройка) (2.6)	-
192	-	Пермский край, г. Пермь, Орджоникидзевский район, ул. Вильямса, 16	5435	среднеэтажная жилая застройка (2.5)	-
193	-	Пермский край, г. Пермь, Орджоникидзевский район	377	территории общего пользования, предназначенные для образования земельных участков в целях размещения линейных объектов инженерной и транспортной инфраструктуры	-
194	-	Пермский край, г. Пермь, Орджоникидзевский район	7548	площадки для занятий спортом (5.1.3.)	для совместного использования жителями
195	-	Пермский край, г. Пермь, Орджоникидзевский район, пересечение ул. Гайвинской и ул. 4-й Гайвинской	248	территории общего пользования, предназначенные для образования земельных участков в целях размещения линейных объектов инженерной и транспортной инфраструктуры	-
196	-	Пермский край, г. Пермь, Орджоникидзевский район, ул. Гайвинская	1725	территории общего пользования, предназначенные для образования земельных участков в целях размещения линейных объектов инженерной и транспортной инфраструктуры	-
197	-	Пермский край, г. Пермь, Орджоникидзевский район, пересечение ул. Гайвинской и ул. Кишиневской	262	территории общего пользования, предназначенные для образования земельных участков в целях размещения линейных объектов инженерной и транспортной инфраструктуры	-
198	-	Пермский край, г. Пермь, Орджоникидзевский район	649	территории общего пользования, предназначенные для образования земельных участков в целях размещения линейных объектов инженерной и транспортной инфраструктуры	-
199	-	Пермский край, г. Пермь, Орджоникидзевский район, ул. Гайвинская, 6	6837	среднеэтажная жилая застройка (2.5)	-

1	2	3	4	5	6
200	-	Пермский край, г. Пермь, Орджоникидзевский район, ул. Гайвинская	1898	территории общего пользования, предназначенные для образования земельных участков в целях размещения линейных объектов инженерной и транспортной инфраструктуры	-
201	-	Пермский край, г. Пермь, Орджоникидзевский район, пересечение ул. Гайвинской и ул. 5-й Гайвинской	290	территории общего пользования, предназначенные для образования земельных участков в целях размещения линейных объектов инженерной и транспортной инфраструктуры	-
202	-	Пермский край, г. Пермь, Орджоникидзевский район	2101	территории общего пользования, предназначенные для образования земельных участков в целях размещения линейных объектов инженерной и транспортной инфраструктуры	-
203	-	Пермский край, г. Пермь, Орджоникидзевский район	699	территории общего пользования, предназначенные для образования земельных участков в целях размещения линейных объектов инженерной и транспортной инфраструктуры	-
204	-	Пермский край, г. Пермь, Орджоникидзевский район, ул. Гайвинская	1814	территории общего пользования, предназначенные для образования земельных участков в целях размещения линейных объектов инженерной и транспортной инфраструктуры	-
205	-	Пермский край, г. Пермь, Орджоникидзевский район	128	территории общего пользования, предназначенные для образования земельных участков в целях размещения линейных объектов инженерной и транспортной инфраструктуры	-
206	-	Пермский край, г. Пермь, Орджоникидзевский район	374	территории общего пользования, предназначенные для образования земельных участков в целях размещения линейных объектов инженерной и транспортной инфраструктуры	-
207	-	Пермский край, г. Пермь, Орджоникидзевский район	449	проход (проезд)	-

1	2	3	4	5	6
208	-	Пермский край, г. Пермь, Орджоникидзевский район, ул. Вильямса, 6	4282	многоэтажная жилая застройка (высотная застройка) (2.6)	-
209	-	Пермский край, г. Пермь, Орджоникидзевский район	990	основной: парки культуры и отдыха (3.6.2), вспомогательный: зеленые насаждения	для совместного использования жителями
210	-	Пермский край, г. Пермь, Орджоникидзевский район, ул. Вильямса, 8	6913	среднеэтажная жилая застройка (2.5)	-
211	-	Пермский край, г. Пермь, Орджоникидзевский район	2321	площадки для занятий спортом (5.1.3.)	для совместного использования жителями
212	-	Пермский край, г. Пермь, Орджоникидзевский район	3635	спорт (5.1)	для совместного использования жителями
213	-	Пермский край, г. Пермь, Орджоникидзевский район	316	проход (проезд)	-
214	-	Пермский край, г. Пермь, Орджоникидзевский район, ул. Вильямса	8302	территории общего пользования, предназначенные для образования земельных участков в целях размещения линейных объектов инженерной и транспортной инфраструктуры	-
215	-	Пермский край, г. Пермь, Орджоникидзевский район	3135	территории общего пользования, предназначенные для образования земельных участков в целях размещения линейных объектов инженерной и транспортной инфраструктуры	-
216	-	Пермский край, г. Пермь, Орджоникидзевский район, ул. Пулковская	4319	территории общего пользования, предназначенные для образования земельных участков в целях размещения линейных объектов инженерной и транспортной инфраструктуры	-
217	-	Пермский край, г. Пермь, Орджоникидзевский район	322	проход (проезд)	-
218	-	Пермский край, г. Пермь, Орджоникидзевский район	818	магазины, торговые комплексы	-

1	2	3	4	5	6
219	-	Пермский край, г. Пермь, Орджоникидзевский район, ул. Пулковская	176	территории общего пользования, предназначенные для образования земельных участков в целях размещения линейных объектов инженерной и транспортной инфраструктуры	-
220	-	Пермский край, г. Пермь, Орджоникидзевский район, ул. Пулковская	862	территории общего пользования, предназначенные для образования земельных участков в целях размещения линейных объектов инженерной и транспортной инфраструктуры	-
221	-	Пермский край, г. Пермь, Орджоникидзевский район, пересечение ул. Пулковской и пер. 4-й Гравийного	185	территории общего пользования, предназначенные для образования земельных участков в целях размещения линейных объектов инженерной и транспортной инфраструктуры	-
222	-	Пермский край, г. Пермь, Орджоникидзевский район, ул. Пулковская	1457	территории общего пользования, предназначенные для образования земельных участков в целях размещения линейных объектов инженерной и транспортной инфраструктуры	-
223	-	Пермский край, г. Пермь, Орджоникидзевский район, пересечение ул. Пулковской и пер. 3-й Гравийного	285	территории общего пользования, предназначенные для образования земельных участков в целях размещения линейных объектов инженерной и транспортной инфраструктуры	-
224	-	Пермский край, г. Пермь, Орджоникидзевский район, ул. Пулковская	1247	территории общего пользования, предназначенные для образования земельных участков в целях размещения линейных объектов инженерной и транспортной инфраструктуры	-
225	-	Пермский край, г. Пермь, Орджоникидзевский район, пересечение ул. Пулковской и пер. 2-й Гравийного	228	территории общего пользования, предназначенные для образования земельных участков в целях размещения линейных объектов инженерной и транспортной инфраструктуры	-
226	-	Пермский край, г. Пермь, Орджоникидзевский район, ул. Пулковская	1846	территории общего пользования, предназначенные для образования земельных участков в целях размещения линейных объектов инженерной и транспортной инфраструктуры	-

1	2	3	4	5	6
227	-	Пермский край, г. Пермь, Орджоникидзевский район, пересечение ул. Пулковской и ул. Гайвинской	892	территории общего пользования, предназначенные для образования земельных участков в целях размещения линейных объектов инженерной и транспортной инфраструктуры	-
228	-	Пермский край, г. Пермь, Орджоникидзевский район, ул. Гайвинская	1662	территории общего пользования, предназначенные для образования земельных участков в целях размещения линейных объектов инженерной и транспортной инфраструктуры	-
229	-	Пермский край, г. Пермь, Орджоникидзевский район, пересечение пер. 6-го Гайвинского и ул. Гайвинской	279	территории общего пользования, предназначенные для образования земельных участков в целях размещения линейных объектов инженерной и транспортной инфраструктуры	-
230	-	Пермский край, г. Пермь, Орджоникидзевский район, ул. Гайвинская	1806	территории общего пользования, предназначенные для образования земельных участков в целях размещения линейных объектов инженерной и транспортной инфраструктуры	-
231	-	Пермский край, г. Пермь, Орджоникидзевский район, ул. Гайвинская	2315	территории общего пользования, предназначенные для образования земельных участков в целях размещения линейных объектов инженерной и транспортной инфраструктуры	-
232	-	Пермский край, г. Пермь, Орджоникидзевский район, пересечение ул. Конной и ул. Гайвинской	281	территории общего пользования, предназначенные для образования земельных участков в целях размещения линейных объектов инженерной и транспортной инфраструктуры	-
233	-	Пермский край, г. Пермь, Орджоникидзевский район, ул. Гайвинская	949	территории общего пользования, предназначенные для образования земельных участков в целях размещения линейных объектов инженерной и транспортной инфраструктуры	-
234	-	Пермский край, г. Пермь, Орджоникидзевский район	43	территории общего пользования, предназначенные для образования земельных участков в целях размещения линейных объектов инженерной и транспортной инфраструктуры	-

1	2	3	4	5	6
235	-	Пермский край, г. Пермь, Орджоникидзевский район	282	территории общего пользования, предназначенные для образования земельных участков в целях размещения линейных объектов инженерной и транспортной инфраструктуры	-
236	-	Пермский край, г. Пермь, Орджоникидзевский район	95	территории общего пользования, предназначенные для образования земельных участков в целях размещения линейных объектов инженерной и транспортной инфраструктуры	-
237	-	Пермский край, г. Пермь, Орджоникидзевский район, пер. 2-й Гравийный	1955	территории общего пользования, предназначенные для образования земельных участков в целях размещения линейных объектов инженерной и транспортной инфраструктуры	-
238	-	Пермский край, г. Пермь, Орджоникидзевский район	767	территории общего пользования, предназначенные для образования земельных участков в целях размещения линейных объектов инженерной и транспортной инфраструктуры	-
239	-	Пермский край, г. Пермь, Орджоникидзевский район	179	территории общего пользования, предназначенные для образования земельных участков в целях размещения линейных объектов инженерной и транспортной инфраструктуры	-
240	-	Пермский край, г. Пермь, Орджоникидзевский район, пер. 3-й Гравийный	2224	территории общего пользования, предназначенные для образования земельных участков в целях размещения линейных объектов инженерной и транспортной инфраструктуры	-
241	-	Пермский край, г. Пермь, Орджоникидзевский район	796	территории общего пользования, предназначенные для образования земельных участков в целях размещения линейных объектов инженерной и транспортной инфраструктуры	-
242	-	Пермский край, г. Пермь, Орджоникидзевский район	113	территории общего пользования, предназначенные для образования земельных участков в целях размещения линейных объектов инженерной и транспортной инфраструктуры	-

1	2	3	4	5	6
243	-	Пермский край, г. Пермь, Орджоникидзевский район, пер. 4-й Гравийный	1468	территории общего пользования, предназначенные для образования земельных участков в целях размещения линейных объектов инженерной и транспортной инфраструктуры	-
244	-	Пермский край, г. Пермь, Орджоникидзевский район	1216	территории общего пользования, предназначенные для образования земельных участков в целях размещения линейных объектов инженерной и транспортной инфраструктуры	-
245	-	Пермский край, г. Пермь, Орджоникидзевский район	50	территории общего пользования, предназначенные для образования земельных участков в целях размещения линейных объектов инженерной и транспортной инфраструктуры	-
246	-	Пермский край, г. Пермь, Орджоникидзевский район	936	территории общего пользования, предназначенные для образования земельных участков в целях размещения линейных объектов инженерной и транспортной инфраструктуры	-
247	-	Пермский край, г. Пермь, Орджоникидзевский район	131	территории общего пользования, предназначенные для образования земельных участков в целях размещения линейных объектов инженерной и транспортной инфраструктуры	-
248	-	Пермский край, г. Пермь, Орджоникидзевский район, ул. Писарева	9953	территории общего пользования, предназначенные для образования земельных участков в целях размещения линейных объектов инженерной и транспортной инфраструктуры	-
249	-	Пермский край, г. Пермь, Орджоникидзевский район, пересечение ул. Писарева и ул. Карбышева	407	территории общего пользования, предназначенные для образования земельных участков в целях размещения линейных объектов инженерной и транспортной инфраструктуры	-
250	-	Пермский край, г. Пермь, Орджоникидзевский район, ул. Карбышева	1046	территории общего пользования, предназначенные для образования земельных участков в целях размещения линейных объектов инженерной и транспортной инфраструктуры	-

1	2	3	4	5	6
251	-	Пермский край, г. Пермь, Орджоникидзевский район, пересечение ул. Барнаульской и ул. Карбышева	204	территории общего пользования, предназначенные для образования земельных участков в целях размещения линейных объектов инженерной и транспортной инфраструктуры	-
252	-	Пермский край, г. Пермь, Орджоникидзевский район, ул. Карбышева	139	территории общего пользования, предназначенные для образования земельных участков в целях размещения линейных объектов инженерной и транспортной инфраструктуры	-
253	-	Пермский край, г. Пермь, Орджоникидзевский район, ул. Барнаульская	3622	территории общего пользования, предназначенные для образования земельных участков в целях размещения линейных объектов инженерной и транспортной инфраструктуры	-
254	-	Пермский край, г. Пермь, Орджоникидзевский район	628	основной: парки культуры и отдыха (3.6.2), вспомогательный: зеленые насаждения	для совместного использования жителями
255	-	Пермский край, г. Пермь, Орджоникидзевский район	5033	среднеэтажная жилая застройка (2.5)	для предоставления на торгах (конкурсах, аукционах)
256	-	Пермский край, г. Пермь, Орджоникидзевский район	1436	основной: парки культуры и отдыха (3.6.2), вспомогательный: зеленые насаждения	для совместного использования жителями
257	-	Пермский край, г. Пермь, Орджоникидзевский район, ул. Вильямса, 2б	2347	общежития (3.2.4)	-
258	-	Пермский край, г. Пермь, Орджоникидзевский район	301	магазины, торговые комплексы	-
259	-	Пермский край, г. Пермь, Орджоникидзевский район, ул. Вильямса	2	территории общего пользования, предназначенные для образования земельных участков в целях размещения линейных объектов инженерной и транспортной инфраструктуры	-
260	-	Пермский край, г. Пермь, Орджоникидзевский район, ул. Вильямса	6	территории общего пользования, предназначенные для образования земельных участков в целях размещения линейных объектов инженерной и транспортной инфраструктуры	-

1	2	3	4	5	6
261	-	Пермский край, г. Пермь, Орджоникидзевский район, ул. Вильямса	1619	территории общего пользования, предназначенные для образования земельных участков в целях размещения линейных объектов инженерной и транспортной инфраструктуры	-
262	-	Пермский край, г. Пермь, Орджоникидзевский район, пересечение ул. Вильямса и ул. Барнаульской	292	территории общего пользования, предназначенные для образования земельных участков в целях размещения линейных объектов инженерной и транспортной инфраструктуры	-
263	-	Пермский край, г. Пермь, Орджоникидзевский район, ул. Барнаульская	2614	территории общего пользования, предназначенные для образования земельных участков в целях размещения линейных объектов инженерной и транспортной инфраструктуры	-
264	-	Пермский край, г. Пермь, Орджоникидзевский район, ул. Барнаульская, 9	1197	среднеэтажная жилая застройка (2.5)	-
265	-	Пермский край, г. Пермь, Орджоникидзевский район, ул. Барнаульская, 7	1376	среднеэтажная жилая застройка (2.5)	-
266	-	Пермский край, г. Пермь, Орджоникидзевский район, ул. Барнаульская, 3	1227	среднеэтажная жилая застройка (2.5)	-
267	-	Пермский край, г. Пермь, Орджоникидзевский район, ул. Вильямса	4512	среднеэтажная жилая застройка (2.5)	для предоставления на торгах (конкурсах, аукционах)
268	-	Пермский край, г. Пермь, Орджоникидзевский район, ул. Писарева,2	1474	вид разрешенного использования проектом межевания не устанавливается	в соответствии с ранее утвержденным постановлением администрацией города Перми от 10.06.2019 № 257 проектом планировки территории и проектом межевания территории, ограниченной ул. Вильямса, ул. Барнаульской, ул. Писарева в Орджоникидзевском районе города Перми
269	-	Пермский край, г. Пермь, Орджоникидзевский район	331	проход (проезд)	-

1	2	3	4	5	6
270	-	Пермский край, г. Пермь, Орджоникидзевский район, ул. Писарева, 6	1776	вид разрешенного использования проектом межевания не устанавливается	в соответствии с ранее утвержденным постановлением администрацией города Перми от 10.06.2019 № 257 проектом планировки территории и проектом межевания территории, ограниченной ул. Вильямса, ул. Барнаульской, ул. Писарева в Орджоникидзевском районе города Перми
271	-	Пермский край, г. Пермь, Орджоникидзевский район, ул. Писарева	1710	магазины, торговые комплексы	для предоставления на торгах (конкурсах, аукционах)
272	-	Пермский край, г. Пермь, Орджоникидзевский район	644	проход (проезд)	-
273	-	Пермский край, г. Пермь, Орджоникидзевский район	1801	административно-хозяйственные, деловые, общественные учреждения и организации	-
274	-	Пермский край, г. Пермь, Орджоникидзевский район	441	территории общего пользования, предназначенные для образования земельных участков в целях размещения линейных объектов инженерной и транспортной инфраструктуры	-
275	-	Пермский край, г. Пермь, Орджоникидзевский район	155	территории общего пользования, предназначенные для образования земельных участков в целях размещения линейных объектов инженерной и транспортной инфраструктуры	-
276	-	Пермский край, г. Пермь, Орджоникидзевский район, ул. Барнаульская	1383	территории общего пользования, предназначенные для образования земельных участков в целях размещения линейных объектов инженерной и транспортной инфраструктуры	-
277	-	Пермский край, г. Пермь, Орджоникидзевский район, ул. Вильямса	1722	территории общего пользования, предназначенные для образования земельных участков в целях размещения линейных объектов инженерной и транспортной инфраструктуры	-

1	2	3	4	5	6
278	-	Пермский край, г. Пермь, Орджоникидзевский район	256	территории общего пользования, предназначенные для образования земельных участков в целях размещения линейных объектов инженерной и транспортной инфраструктуры	-
279	-	Пермский край, г. Пермь, Орджоникидзевский район, ул. Вильямса	3509	территории общего пользования, предназначенные для образования земельных участков в целях размещения линейных объектов инженерной и транспортной инфраструктуры	-
280	-	Пермский край, г. Пермь, Орджоникидзевский район, ул. Вильямса, 25	1201	среднеэтажная жилая застройка (2.5)	-
281	-	Пермский край, г. Пермь, Орджоникидзевский район, ул. Вильямса, 23	1483	среднеэтажная жилая застройка (2.5)	-
282	-	Пермский край, г. Пермь, Орджоникидзевский район, ул. Барнаульская, 20	1873	среднеэтажная жилая застройка (2.5)	-
283	-	Пермский край, г. Пермь, Орджоникидзевский район, ул. Вильямса, 21	2096	среднеэтажная жилая застройка (2.5)	-
284	-	Пермский край, г. Пермь, Орджоникидзевский район, ул. Вильямса, 21а	2019	среднеэтажная жилая застройка (2.5)	-
285	-	Пермский край, г. Пермь, Орджоникидзевский район	1609	территории общего пользования, предназначенные для образования земельных участков в целях размещения линейных объектов инженерной и транспортной инфраструктуры	-
286	-	Пермский край, г. Пермь, Орджоникидзевский район, ул. Вильямса, 19	1542	среднеэтажная жилая застройка (2.5)	-
287	-	Пермский край, г. Пермь, Орджоникидзевский район, ул. Вильямса, 17	1615	среднеэтажная жилая застройка (2.5)	-
288	-	Пермский край, г. Пермь, Орджоникидзевский район, ул. Вильямса, 18а	2411	среднеэтажная жилая застройка (2.5)	-

1	2	3	4	5	6
289	-	Пермский край, г. Пермь, Орджоникидзевский район, ул. Вильямса, 16а	2468	среднеэтажная жилая застройка (2.5)	-
290	-	Пермский край, г. Пермь, Орджоникидзевский район, ул. Вильямса, 14а	2114	среднеэтажная жилая застройка (2.5)	-
291	-	Пермский край, г. Пермь, Орджоникидзевский район	163	проход (проезд)	-
292	-	Пермский край, г. Пермь, Орджоникидзевский район	281	основной: парки культуры и отдыха (3.6.2), вспомогательный: зеленые насаждения	для совместного использования жителями
293	-	Пермский край, г. Пермь, Орджоникидзевский район, ул. Вильямса, 13	1537	среднеэтажная жилая застройка (2.5)	-
294	-	Пермский край, г. Пермь, Орджоникидзевский район	1031	территории общего пользования, предназначенные для образования земельных участков в целях размещения линейных объектов инженерной и транспортной инфраструктуры	-
295	-	Пермский край, г. Пермь, Орджоникидзевский район	131	территории общего пользования, предназначенные для образования земельных участков в целях размещения линейных объектов инженерной и транспортной инфраструктуры	-
296	-	Пермский край, г. Пермь, Орджоникидзевский район	1140	территории общего пользования, предназначенные для образования земельных участков в целях размещения линейных объектов инженерной и транспортной инфраструктуры	-
297	-	Пермский край, г. Пермь, Орджоникидзевский район	107	территории общего пользования, предназначенные для образования земельных участков в целях размещения линейных объектов инженерной и транспортной инфраструктуры	-
298	-	Пермский край, г. Пермь, Орджоникидзевский район, ул. Вильямса, 11	1289	среднеэтажная жилая застройка (2.5)	-

1	2	3	4	5	6
299	-	Пермский край, г. Пермь, Орджоникидзевский район	238	проход (проезд)	-
300	-	Пермский край, г. Пермь, Орджоникидзевский район	4705	среднеэтажная жилая застройка (2.5)	для предоставления на торгах (конкурсах, аукционах)
301	-	Пермский край, г. Пермь, Орджоникидзевский район	1062	основной: стационарное медицинское обслуживание (3.4.2); вспомогательный: зеленые насаждения	для совместного использования жителями
302	-	Пермский край, г. Пермь, Орджоникидзевский район	2719	территории общего пользования, предназначенные для образования земельных участков в целях размещения линейных объектов инженерной и транспортной инфраструктуры	-
303	-	Пермский край, г. Пермь, Орджоникидзевский район	1325	основной: парки культуры и отдыха (3.6.2), вспомогательный: зеленые насаждения	для совместного использования жителями
304	-	Пермский край, г. Пермь, Орджоникидзевский район	100	бытовое обслуживание (3.3)	-
305	-	Пермский край, г. Пермь, Орджоникидзевский район	3164	территории общего пользования, предназначенные для образования земельных участков в целях размещения линейных объектов инженерной и транспортной инфраструктуры	-
306	-	Пермский край, г. Пермь, Орджоникидзевский район	3204	территории общего пользования, предназначенные для образования земельных участков в целях размещения линейных объектов инженерной и транспортной инфраструктуры	-
307	-	Пермский край, г. Пермь, Орджоникидзевский район	699	территории общего пользования, предназначенные для образования земельных участков в целях размещения линейных объектов инженерной и транспортной инфраструктуры	-
308	-	Пермский край, г. Пермь, Орджоникидзевский район	4159	вспомогательные строения, малые архитектурные формы, бассейны, фонтаны и инфраструктура для отдыха	-

1	2	3	4	5	6
309	-	Пермский край, г. Пермь, Орджоникидзевский район	436	территории общего пользования, предназначенные для образования земельных участков в целях размещения линейных объектов инженерной и транспортной инфраструктуры	-
310	-	Пермский край, г. Пермь, Орджоникидзевский район, ул. Писарева	4991	территории общего пользования, предназначенные для образования земельных участков в целях размещения линейных объектов инженерной и транспортной инфраструктуры	-
311	-	Пермский край, г. Пермь, Орджоникидзевский район, ул. Писарева	193	территории общего пользования, предназначенные для образования земельных участков в целях размещения линейных объектов инженерной и транспортной инфраструктуры	-
312	-	Пермский край, г. Пермь, Орджоникидзевский район	475	магазины общей площадью не более 400 кв. м	-
313	-	Пермский край, г. Пермь, Орджоникидзевский район	188	проход (проезд)	-
314	-	Пермский край, г. Пермь, Орджоникидзевский район, ул. Вильямса, 37	1873	среднеэтажная жилая застройка (2.5)	-
315	-	Пермский край, г. Пермь, Орджоникидзевский район	3662	площадки для занятий спортом (5.1.3.)	для совместного использования жителями
316	-	Пермский край, г. Пермь, Орджоникидзевский район	634	проход (проезд)	-
317	-	Пермский край, г. Пермь, Орджоникидзевский район, ул. Вильямса, 37а	1892	среднеэтажная жилая застройка (2.5)	-
318	-	Пермский край, г. Пермь, Орджоникидзевский район, ул. Маршала Толбухина, 2/5	3034	среднеэтажная жилая застройка (2.5)	-

1	2	3	4	5	6
319	-	Пермский край, г. Пермь, Орджоникидзевский район, ул. Маршала Толбухина, 2/4	2536	среднеэтажная жилая застройка (2.5)	-
320	-	Пермский край, г. Пермь, Орджоникидзевский район, ул. Маршала Толбухина, 2/3	2873	среднеэтажная жилая застройка (2.5)	-
321	-	Пермский край, г. Пермь, Орджоникидзевский район, ул. Маршала Толбухина, 2/2	3143	среднеэтажная жилая застройка (2.5)	-
322	-	Пермский край, г. Пермь, Орджоникидзевский район	526	проход (проезд)	-
323	-	Пермский край, г. Пермь, Орджоникидзевский район, ул. Писарева, 7	1963	среднеэтажная жилая застройка (2.5)	-
324	-	Пермский край, г. Пермь, Орджоникидзевский район, ул. Маршала Толбухина, 2/1	3254	среднеэтажная жилая застройка (2.5)	-
325	-	Пермский край, г. Пермь, Орджоникидзевский район, ул. Маршала Толбухина	1711	территории общего пользования, предназначенные для образования земельных участков в целях размещения линейных объектов инженерной и транспортной инфраструктуры	-
326	-	Пермский край, г. Пермь, Орджоникидзевский район	1041	территории общего пользования, предназначенные для образования земельных участков в целях размещения линейных объектов инженерной и транспортной инфраструктуры	-
327	-	Пермский край, г. Пермь, Орджоникидзевский район	657	территории общего пользования, предназначенные для образования земельных участков в целях размещения линейных объектов инженерной и транспортной инфраструктуры	-

1	2	3	4	5	6
328	-	Пермский край, г. Пермь, Орджоникидзевский район	422	территории общего пользования, предназначенные для образования земельных участков в целях размещения линейных объектов инженерной и транспортной инфраструктуры	-
329	-	Пермский край, г. Пермь, Орджоникидзевский район	342	территории общего пользования, предназначенные для образования земельных участков в целях размещения линейных объектов инженерной и транспортной инфраструктуры	-
330	-	Пермский край, г. Пермь, Орджоникидзевский район	520	территории общего пользования, предназначенные для образования земельных участков в целях размещения линейных объектов инженерной и транспортной инфраструктуры	-
331	-	Пермский край, г. Пермь, Орджоникидзевский район	491	территории общего пользования, предназначенные для образования земельных участков в целях размещения линейных объектов инженерной и транспортной инфраструктуры	-
332	-	Пермский край, г. Пермь, Орджоникидзевский район	2081	территории общего пользования, предназначенные для образования земельных участков в целях размещения линейных объектов инженерной и транспортной инфраструктуры	-
333	-	Пермский край, г. Пермь, Орджоникидзевский район	4211	площадки для занятий спортом (5.1.3.)	для совместного использования жителями
334	-	Пермский край, г. Пермь, Орджоникидзевский район	1593	основной: парки культуры и отдыха (3.6.2), вспомогательный: зеленые насаждения	для совместного использования жителями
335	-	Пермский край, г. Пермь, Орджоникидзевский район	2622	площадки для занятий спортом (5.1.3.)	для совместного использования жителями
336	-	Пермский край, г. Пермь, Орджоникидзевский район	544	проход (проезд)	-

1	2	3	4	5	6
337	-	Пермский край, г. Пермь, Орджоникидзевский район, ул. Маршала Толбухина, 6	4504	среднеэтажная жилая застройка (2.5)	-
338	-	Пермский край, г. Пермь, Орджоникидзевский район	728	основной: парки культуры и отдыха (3.6.2), вспомогательный: зеленые насаждения	для совместного использования жителями
339	-	Пермский край, г. Пермь, Орджоникидзевский район, ул. Маршала Толбухина	13410	территории общего пользования, предназначенные для образования земельных участков в целях размещения линейных объектов инженерной и транспортной инфраструктуры	-
340	-	Пермский край, г. Пермь, Орджоникидзевский район	4207	площадки для занятий спортом (5.1.3.)	для совместного использования жителями
341	-	Пермский край, г. Пермь, Орджоникидзевский район	353	проход (проезд)	-
342	-	Пермский край, г. Пермь, Орджоникидзевский район	211	территории общего пользования, предназначенные для образования земельных участков в целях размещения линейных объектов инженерной и транспортной инфраструктуры	-
343	-	Пермский край, г. Пермь, Орджоникидзевский район, ул. Писарева, 45	1479	среднеэтажная жилая застройка (2.5)	-
344	-	Пермский край, г. Пермь, Орджоникидзевский район, ул. Янаульская, 6	2445	среднеэтажная жилая застройка (2.5)	-
345	-	Пермский край, г. Пермь, Орджоникидзевский район	1582	территории общего пользования, предназначенные для образования земельных участков в целях размещения линейных объектов инженерной и транспортной инфраструктуры	-
346	-	Пермский край, г. Пермь, Орджоникидзевский район, ул. Янаульская	28392	территории общего пользования, предназначенные для образования земельных участков в целях размещения линейных объектов инженерной и транспортной инфраструктуры	-

1	2	3	4	5	6
347	-	Пермский край, г. Пермь, Орджоникидзевский район	1608	основной: парки культуры и отдыха (3.6.2), вспомогательный: зеленые насаждения	для совместного использования жителями
348	-	Пермский край, г. Пермь, Орджоникидзевский район, ул. Маршала Толбухина, 9	1113	среднеэтажная жилая застройка (2.5)	-
349	-	Пермский край, г. Пермь, Орджоникидзевский район, ул. Маршала Толбухина, 15	8040	среднеэтажная жилая застройка (2.5)	-
350	-	Пермский край, г. Пермь, Орджоникидзевский район, ул. Маршала Толбухина, 17	8065	среднеэтажная жилая застройка (2.5)	-
351	-	Пермский край, г. Пермь, Орджоникидзевский район	1553	основной: парки культуры и отдыха (3.6.2), вспомогательный: зеленые насаждения	для совместного использования жителями
352	-	Пермский край, г. Пермь, Орджоникидзевский район	40	основной: парки культуры и отдыха (3.6.2), вспомогательный: зеленые насаждения	для совместного использования жителями
353	-	Пермский край, г. Пермь, Орджоникидзевский район, ул. Янаульская, 22	2900	среднеэтажная жилая застройка (2.5)	-
354	-	Пермский край, г. Пермь, Орджоникидзевский район	1791	основной: парки культуры и отдыха (3.6.2), вспомогательный: зеленые насаждения	для совместного использования жителями
355	-	Пермский край, г. Пермь, Орджоникидзевский район, ул. Янаульская, 24	3694	среднеэтажная жилая застройка (2.5)	-
356	-	Пермский край, г. Пермь, Орджоникидзевский район	1055	проход (проезд)	-
357	-	Пермский край, г. Пермь, Орджоникидзевский район	982	территории общего пользования, предназначенные для образования земельных участков в целях размещения линейных объектов инженерной и транспортной инфраструктуры	-

1	2	3	4	5	6
358	-	Пермский край, г. Пермь, Орджоникидзевский район	734	территории общего пользования, предназначенные для образования земельных участков в целях размещения линейных объектов инженерной и транспортной инфраструктуры	-
359	-	Пермский край, г. Пермь, Орджоникидзевский район	4047	территории общего пользования, предназначенные для образования земельных участков в целях размещения линейных объектов инженерной и транспортной инфраструктуры	-
360	-	Пермский край, г. Пермь, Орджоникидзевский район	742	территории общего пользования, предназначенные для образования земельных участков в целях размещения линейных объектов инженерной и транспортной инфраструктуры	-
361	-	Пермский край, г. Пермь, Орджоникидзевский район, ул. Маршала Толбухина	1524	территории общего пользования, предназначенные для образования земельных участков в целях размещения линейных объектов инженерной и транспортной инфраструктуры	-
362	-	Пермский край, г. Пермь, Орджоникидзевский район, ул. Кабельщиков, 8	6017	среднеэтажная жилая застройка (2.5)	-
363	-	Пермский край, г. Пермь, Орджоникидзевский район, ул. Маршала Толбухина	93	территории общего пользования, предназначенные для образования земельных участков в целях размещения линейных объектов инженерной и транспортной инфраструктуры	-
364	-	Пермский край, г. Пермь, Орджоникидзевский район, ул. Маршала Толбухина	886	территории общего пользования, предназначенные для образования земельных участков в целях размещения линейных объектов инженерной и транспортной инфраструктуры	-
365	-	Пермский край, г. Пермь, Орджоникидзевский район	4152	территории общего пользования, предназначенные для образования земельных участков в целях размещения линейных объектов инженерной и транспортной инфраструктуры	-

1	2	3	4	5	6
366	-	Пермский край, г. Пермь, Орджоникидзевский район	4560	основной: парки культуры и отдыха (3.6.2), вспомогательный: зеленые насаждения	для совместного использования жителями
367	-	Пермский край, г. Пермь, Орджоникидзевский район	4064	территории общего пользования, предназначенные для образования земельных участков в целях размещения линейных объектов инженерной и транспортной инфраструктуры	-
368	-	Пермский край, г. Пермь, Орджоникидзевский район, ул. Янаульская	11435	территории общего пользования, предназначенные для образования земельных участков в целях размещения линейных объектов инженерной и транспортной инфраструктуры	-
369	-	Пермский край, г. Пермь, Орджоникидзевский район, ул. Янаульская, 36	2113	среднеэтажная жилая застройка (2.5)	-
370	-	Пермский край, г. Пермь, Орджоникидзевский район, ул. Янаульская, 38	2113	среднеэтажная жилая застройка (2.5)	-
371	-	Пермский край, г. Пермь, Орджоникидзевский район	1873	территории общего пользования, предназначенные для образования земельных участков в целях размещения линейных объектов инженерной и транспортной инфраструктуры	-
372	-	Пермский край, г. Пермь, Орджоникидзевский район	613	территории общего пользования, предназначенные для образования земельных участков в целях размещения линейных объектов инженерной и транспортной инфраструктуры	-
373	-	Пермский край, г. Пермь, Орджоникидзевский район	8	территории общего пользования, предназначенные для образования земельных участков в целях размещения линейных объектов инженерной и транспортной инфраструктуры	-
374	-	Пермский край, г. Пермь, Орджоникидзевский район	993	территории общего пользования, предназначенные для образования земельных участков в целях размещения линейных объектов инженерной и транспортной инфраструктуры	-

1	2	3	4	5	6
375	-	Пермский край, г. Пермь, Орджоникидзевский район, ул. Вильямса, 10б	2760	среднеэтажная жилая застройка (2.5)	-
376	-	Пермский край, г. Пермь, Орджоникидзевский район, ул. Янаульская, 8	2454	среднеэтажная жилая застройка (2.5)	-
377	-	Пермский край, г. Пермь, Орджоникидзевский район, ул. Янаульская, 8	953	магазины общей площадью не более 400 кв. м	-
378	-	Пермский край, г. Пермь, Орджоникидзевский район, ул. Вильямса	1988	территории общего пользования, предназначенные для образования земельных участков в целях размещения линейных объектов инженерной и транспортной инфраструктуры	-
379	-	Пермский край, г. Пермь, Орджоникидзевский район	208	территории общего пользования, предназначенные для образования земельных участков в целях размещения линейных объектов инженерной и транспортной инфраструктуры	-
380	-	Пермский край, г. Пермь, Орджоникидзевский район	299	проход (проезд)	-
381	-	Пермский край, г. Пермь, Орджоникидзевский район	303	проход (проезд)	-
382	-	Пермский край, г. Пермь, Орджоникидзевский район	52	проход (проезд)	-
383	-	Пермский край, г. Пермь, Орджоникидзевский район	1832	основной: бытовое обслуживание (3.3), вспомогательный: хранение автотранспорта (2.7.1)	-
384	-	Пермский край, г. Пермь, Орджоникидзевский район	193	площадки для занятий спортом (5.1.3.)	для совместного использования жителями
385	-	Пермский край, г. Пермь, Орджоникидзевский район	341	площадки для занятий спортом (5.1.3.)	для совместного использования жителями

Таблица 2. Экспликация земельных участков, подлежащих резервированию и изъятию для государственных и муниципальных нужд

Условный номер на плане фактического землепользования	Кадастровый номер земельного участка	Адрес земельного участка	Землепользователь	Вид права	Вид разрешенного использования	Цель резервирования	Площадь земельного участка, кв. м	Площадь резервируемой части, кв. м
1	2	3	4	5	6	7	8	9
1	366	59:01:2912508:1	Пермский край, г. Пермь, Орджоникидзевский район, ул. Вильямса	Шишигин Михаил Викторович; Шишигина Анастасия Викторовна; Шишигина Ольга Александровна	собственность	территории общего пользования, предназначенные для образования земельных участков в целях размещения линейных объектов инженерной и транспортной инфраструктуры	для реконструкции улично-дорожной сети	3072
2	837	59:01:0000000:79596	Пермский край, город Пермь, Орджоникидзевский район, ул. Писарева	АО «Специализированный застройщик ПЗСП»	аренда краткосрочная	территории общего пользования, предназначенные для образования земельных участков в целях размещения линейных объектов инженерной и транспортной инфраструктуры	для реконструкции улично-дорожной сети	574
3	490	59:01:0000000:620	Пермский край, город Пермь, Орджоникидзевский район	Котенко Валерий Иванович	аренда краткосрочная	территории общего пользования, предназначенные для образования земельных участков в целях размещения линейных объектов инженерной и транспортной инфраструктуры	для реконструкции улично-дорожной сети	101

1	2	3	4	5	6	7	8	9
4	489	59:01:2912513:49	Пермский край, город Пермь, Орджоникидзевский район, ул. Вильямса, (остановка «5-й микрорайон»)	ООО «Медиа-Пресс»	аренда краткосрочная	территории общего пользования, предназначенные для образования земельных участков в целях размещения линейных объектов инженерной и транспортной инфраструктуры	для реконструкции улично-дорожной сети	7
5	477	59:01:2912530:1865	Пермский край, город Пермь, Орджоникидзевский район, ул. Вильямса, 4аа	Власов Владимир Сергеевич	собственность	территории общего пользования, предназначенные для образования земельных участков в целях размещения линейных объектов инженерной и транспортной инфраструктуры	для реконструкции улично-дорожной сети	310
6	640	59:01:2912513:2	Пермский край, г. Пермь, Орджоникидзевский район, ул. Вильямса	ООО «Глобус-2»	собственность	территории общего пользования, предназначенные для образования земельных участков в целях размещения линейных объектов инженерной и транспортной инфраструктуры	для реконструкции улично-дорожной сети	130
7	639	59:01:2912513:21	Пермский край, г. Пермь, Орджоникидзевский район, ул. Вильямса	ООО «Торговая сеть «Скарлетт»	собственность	территории общего пользования, предназначенные для образования земельных участков в целях размещения линейных объектов инженерной и транспортной инфраструктуры	для реконструкции улично-дорожной сети	706

1	2	3	4	5	6	7	8	9
8	461	59:01:2912525:15	Пермский край, город Пермь, Орджоникидзевский район, ул. Писарева, 25 (пересечение ул. Писарева-ул. Пулковской)	ООО «ТК «Центральный»	аренда краткосрочная	территории общего пользования, предназначенные для образования земельных участков в целях размещения линейных объектов инженерной и транспортной инфраструктуры	для реконструкции улично-дорожной сети	493
9	512	59:01:2912525:17	Пермский край, г. Пермь, Орджоникидзевский район, ул. Вильямса	Артамошкина Вера Владимировна; Денисов Дмитрий Викторович	собственность	территории общего пользования, предназначенные для образования земельных участков в целях размещения линейных объектов инженерной и транспортной инфраструктуры	для реконструкции улично-дорожной сети	630
10	459	59:01:2912525:18	Пермский край, город Пермь, Орджоникидзевский район, северо-восточнее дома № 25 по ул. Писарева	Кочанов Сергей Анатольевич	аренда краткосрочная	территории общего пользования, предназначенные для образования земельных участков в целях размещения линейных объектов инженерной и транспортной инфраструктуры	для реконструкции улично-дорожной сети	8
11	458	59:01:2912525:317	Пермский край, город Пермь, Орджоникидзевский район, ул. Писарева, 25	ООО «ТК «Центральный»	аренда краткосрочная	территории общего пользования, предназначенные для образования земельных участков в целях размещения линейных объектов инженерной и транспортной инфраструктуры	для реконструкции улично-дорожной сети	347

ПЛАНИРОВКА ТЕРРИТОРИИ. КРАСНЫЕ ЛИНИИ

ЧЕРТЕЖ 1

УСЛОВНЫЕ ОБОЗНАЧЕНИЯ

- красные линии устанавливаемые
- красные линии существующие
- красные линии отменяемые

Прочие позиции

- граница планировочного района
- УЛ.ВИЛЬЯМСА — наименование улиц
- здания и сооружения
- 11 — порядковый номер элемента планировочной структуры

ПРОЕКТ ПЛАНИРОВКИ ТЕРРИТОРИИ 7 (В ТОМ ЧИСЛЕ В ЧАСТИ СТН Е3), Е3), ОГРАНИЧЕННОЙ УЛ. КОННОЙ, УЛ. ГАЙВИНСКОЙ, УЛ. КАРБЫШЕВА, УЛ. БАРНАУЛЬСКОЙ, КОЛЛЕКТИВНЫМИ САДАМИ, УЛ. ВИЛЬЯМСА, УЛ. ПИСАРЕВА, УЛ. ЯНАУЛЬСКОЙ, ПРОЕЗДОМ, ХОЗЯЙСТВЕННЫМИ КОРПУСАМИ, ЖЕЛЕЗНОЙ ДОРОГОЙ, УЛ. ЯНАУЛЬСКОЙ, УЛ. КОСПАШСКОЙ, УЛ. ЯНАУЛЬСКОЙ, ЛЕСНЫМ МАССИВОМ, УЛ. ВИЛЬЯМСА, УЛ. КОСПАШСКОЙ, ПРОЕЗДОМ, УЛ. УСАДЕБНОЙ, ЛЕСНЫМ МАССИВОМ, УЛ. КИШИНЕВСКОЙ, УЛ. КАБЕЛЬЩИКОВ, ЛЕСНЫМ МАССИВОМ В ОРДЖОНИКИДЗЕВСКОМ РАЙОНЕ ГОРОДА ПЕРМИ

0 100м 200м 300м

ОСНОВНАЯ ЧАСТЬ

ПЛАНИРОВКА ТЕРРИТОРИИ. ЛИНИИ РЕГУЛИРОВАНИЯ ЗАСТРОЙКИ

ЧЕРТЕЖ 2

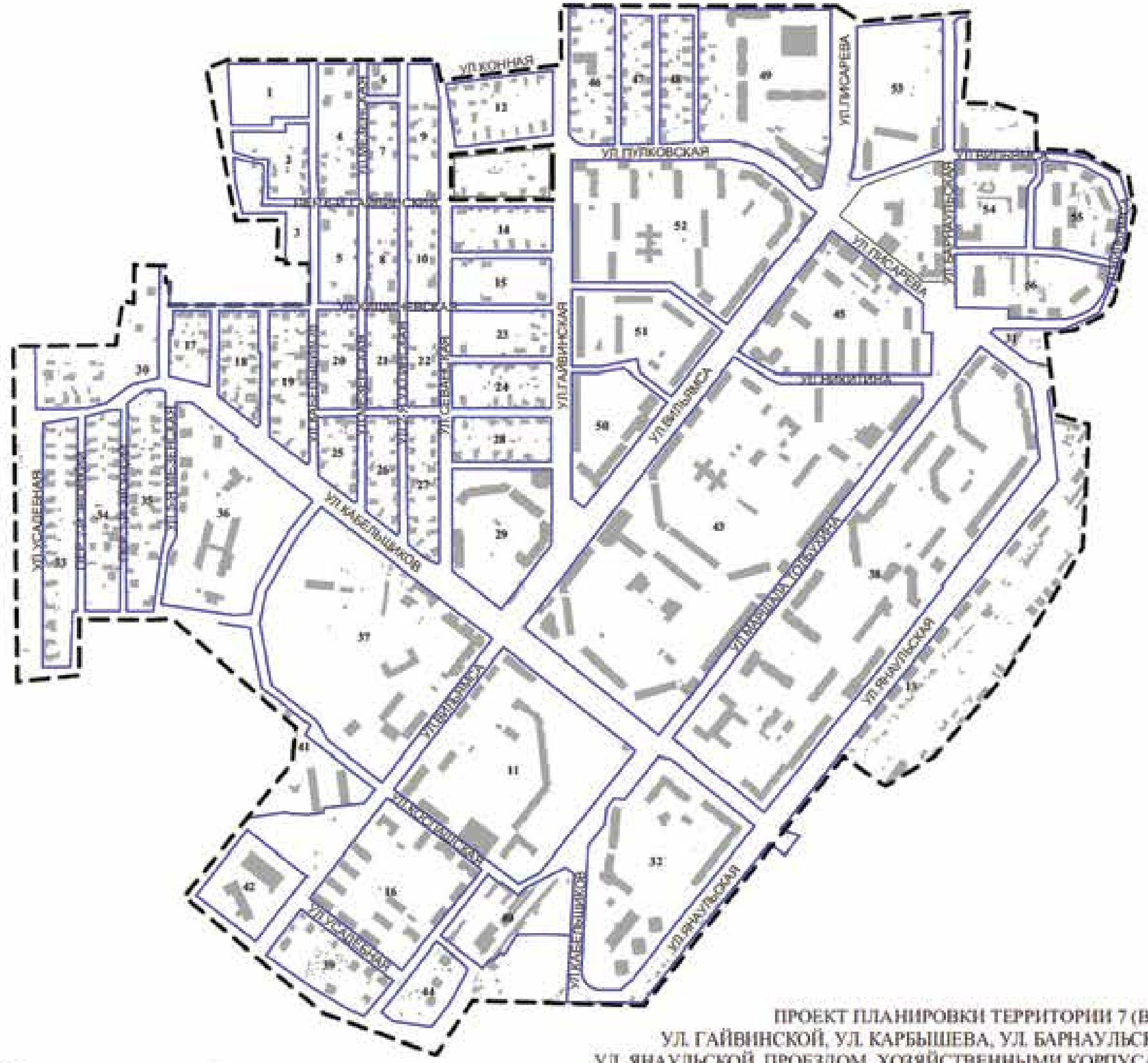

УСЛОВНЫЕ ОБОЗНАЧЕНИЯ

линии регулирования застройки устанавливаемые

линии регулирования застройки существующие

Прочие позиции

граница планировочного района

УЛ.ВИЛЬЯМСА — наименование улиц

здания и сооружения

5 — порядковый номер линии регулирования застройки

ПРОЕКТ ПЛАНИРОВКИ ТЕРРИТОРИИ 7 (В ТОМ ЧИСЛЕ В ЧАСТИ СТН Е3), Е3), ОГРАНИЧЕННОЙ УЛ. КОННОЙ, УЛ. ГАЙВИНСКОЙ, УЛ. КАРБЫШЕВА, УЛ. БАРНАУЛЬСКОЙ, КОЛЛЕКТИВНЫМИ САДАМИ, УЛ. ВИЛЬЯМСА, УЛ. ПИСАРЕВА, УЛ. ЯНАУЛЬСКОЙ, ПРОЕЗДОМ, ХОЗЯЙСТВЕННЫМИ КОРПУСАМИ, ЖЕЛЕЗНОЙ ДОРОГОЙ, УЛ. ЯНАУЛЬСКОЙ, УЛ. КОСПАШСКОЙ, УЛ. ЯНАУЛЬСКОЙ, ЛЕСНЫМ МАССИВОМ, УЛ. ВИЛЬЯМСА, УЛ. КОСПАШСКОЙ, ПРОЕЗДОМ, УЛ. УСАДЕБНОЙ, ЛЕСНЫМ МАССИВОМ, УЛ. КИШИНЕВСКОЙ, УЛ. КАБЕЛЬЩИКОВ, ЛЕСНЫМ МАССИВОМ В ОРДЖОНИКИДЗЕВСКОМ РАЙОНЕ ГОРОДА ПЕРМИ

0 100м 200м 300м

ОСНОВНАЯ ЧАСТЬ

ПЛАНИРОВКА ТЕРРИТОРИИ. ЭЛЕМЕНТЫ ПЛАНИРОВОЧНОЙ СТРУКТУРЫ

ЧЕРТЕЖ 3

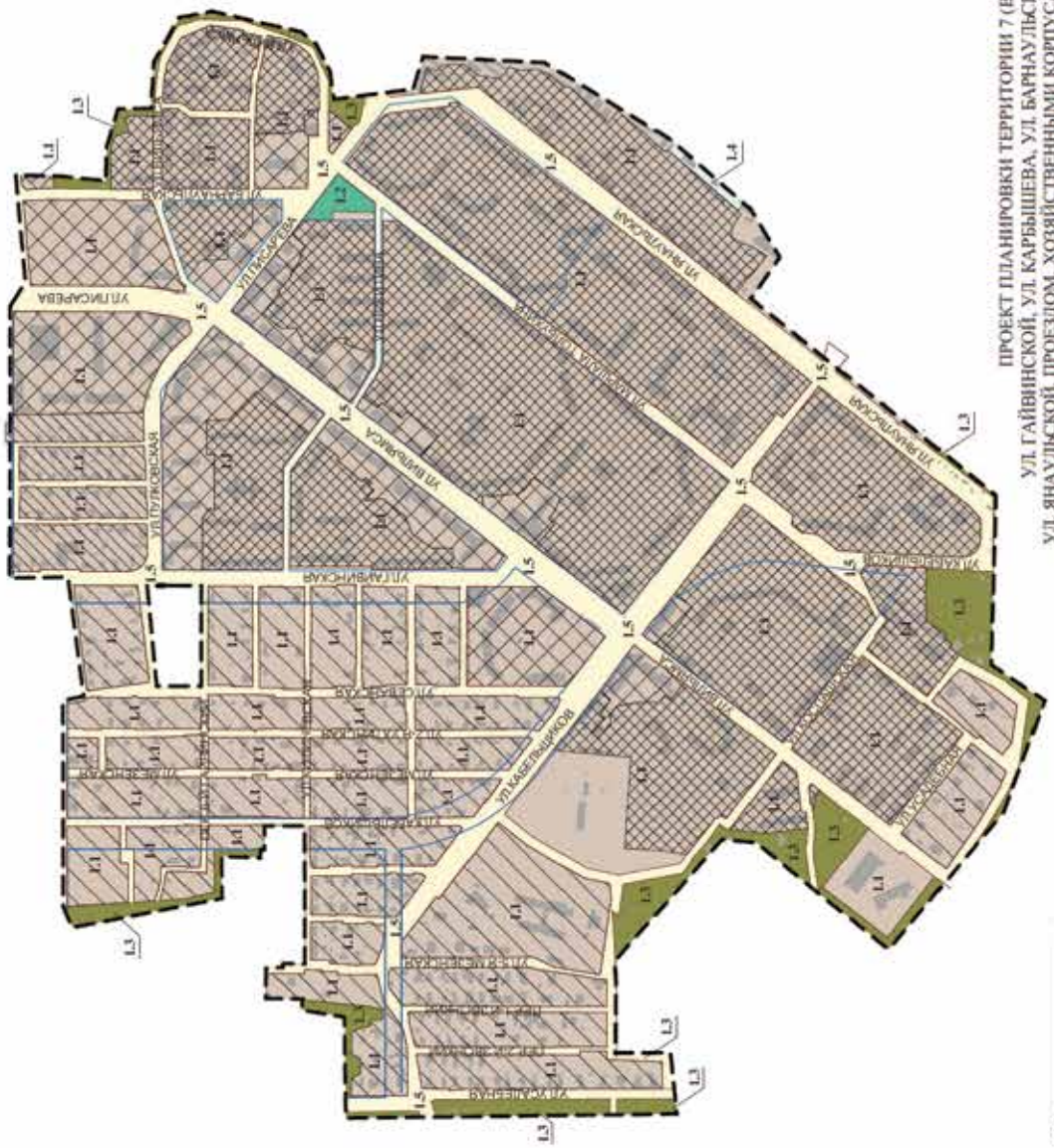

ПЛАНИРОВКА ТЕРРИТОРИИ. ОБЪЕКТЫ ТРАНСПОРТНОЙ ИНФРАСТРУКТУРЫ. ВИДЫ УЛИЦ ПО НАЗНАЧЕНИЮ

ЧЕРТЕЖ 4

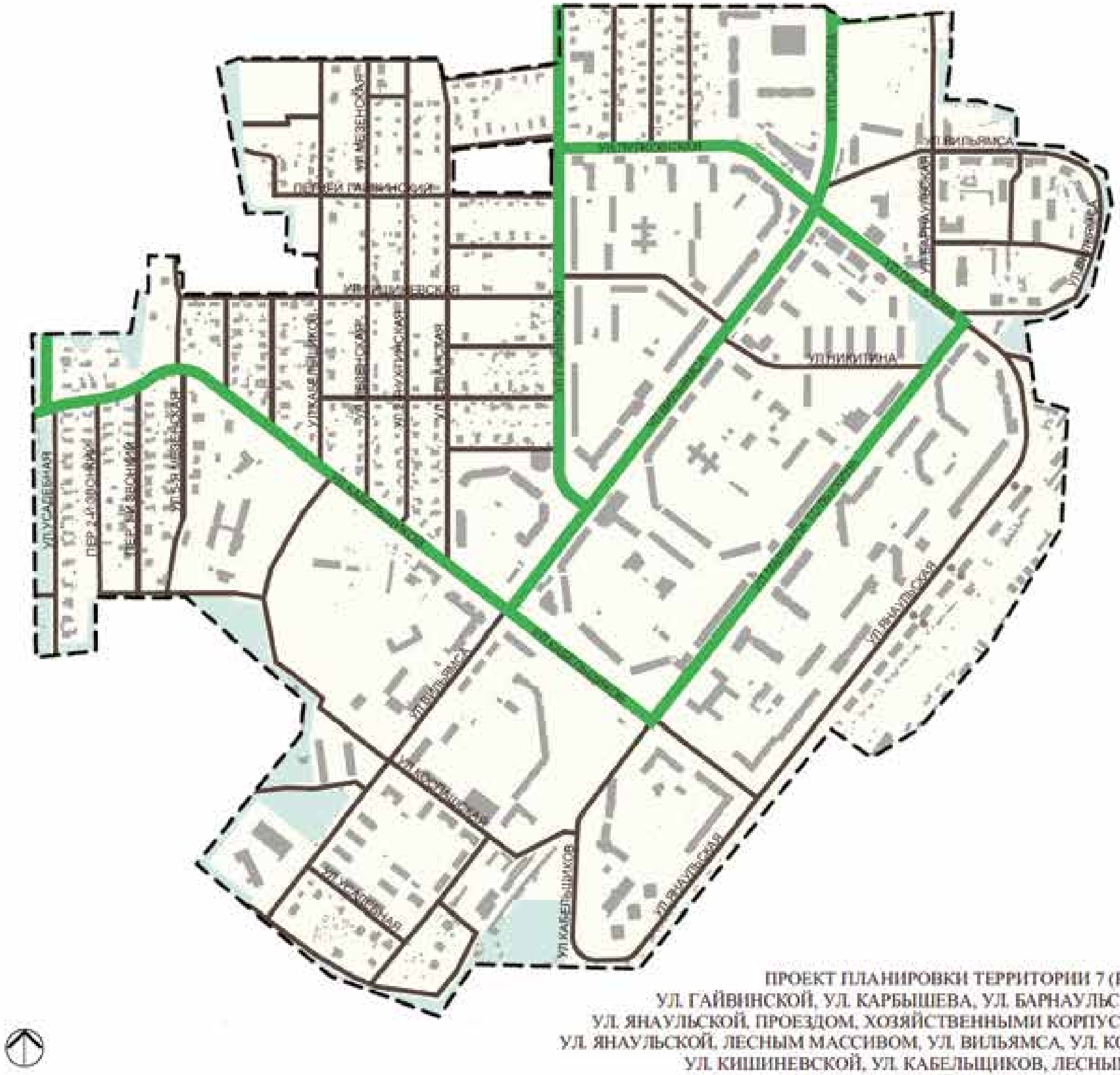

УСЛОВНЫЕ ОБОЗНАЧЕНИЯ

Улично-дорожная сеть

- улицы районные
- улицы квартальные

Прочие позиции

- граница планировочного района
- УЛ.ВИЛЬЯМСА — наименование улиц
- здания и сооружения
- природно-рекреационные территории

ПРОЕКТ ПЛАНИРОВКИ ТЕРРИТОРИИ 7 (В ТОМ ЧИСЛЕ В ЧАСТИ СТН Е3), Е3), ОГРАНИЧЕННОЙ УЛ. КОННОЙ, УЛ. ГАЙВИНСКОЙ, УЛ. КАРБЫШЕВА, УЛ. БАРНАУЛЬСКОЙ, КОЛЛЕКТИВНЫМИ САДАМИ, УЛ. ВИЛЬЯМСА, УЛ. ПИСАРЕВА, УЛ. ЯНАУЛЬСКОЙ, ПРОЕЗДОМ, ХОЗЯЙСТВЕННЫМИ КОРПУСАМИ, ЖЕЛЕЗНОЙ ДОРОГОЙ, УЛ. ЯНАУЛЬСКОЙ, УЛ. КОСПАШСКОЙ, УЛ. ЯНАУЛЬСКОЙ, ЛЕСНЫМ МАССИВОМ, УЛ. ВИЛЬЯМСА, УЛ. КОСПАШСКОЙ, ПРОЕЗДОМ, УЛ. УСАДЕБНОЙ, ЛЕСНЫМ МАССИВОМ, УЛ. КИШИНЕВСКОЙ, УЛ. КАБЕЛЬЩИКОВ, ЛЕСНЫМ МАССИВОМ В ОРДЖОНИКИДЗЕВСКОМ РАЙОНЕ ГОРОДА ПЕРМИ

0 100м 200м 300м

ОСНОВНАЯ ЧАСТЬ

ПЛАНИРОВКА ТЕРРИТОРИИ. ОБЪЕКТЫ ТРАНСПОРТНОЙ ИНФРАСТРУКТУРЫ. ВИДЫ УЛИЦ ПО РАСПОЛОЖЕНИЮВ ПЛАНИРОВОЧНОЙ СТРУКТУРЕ ГОРОДА

ЧЕРТЕЖ 5

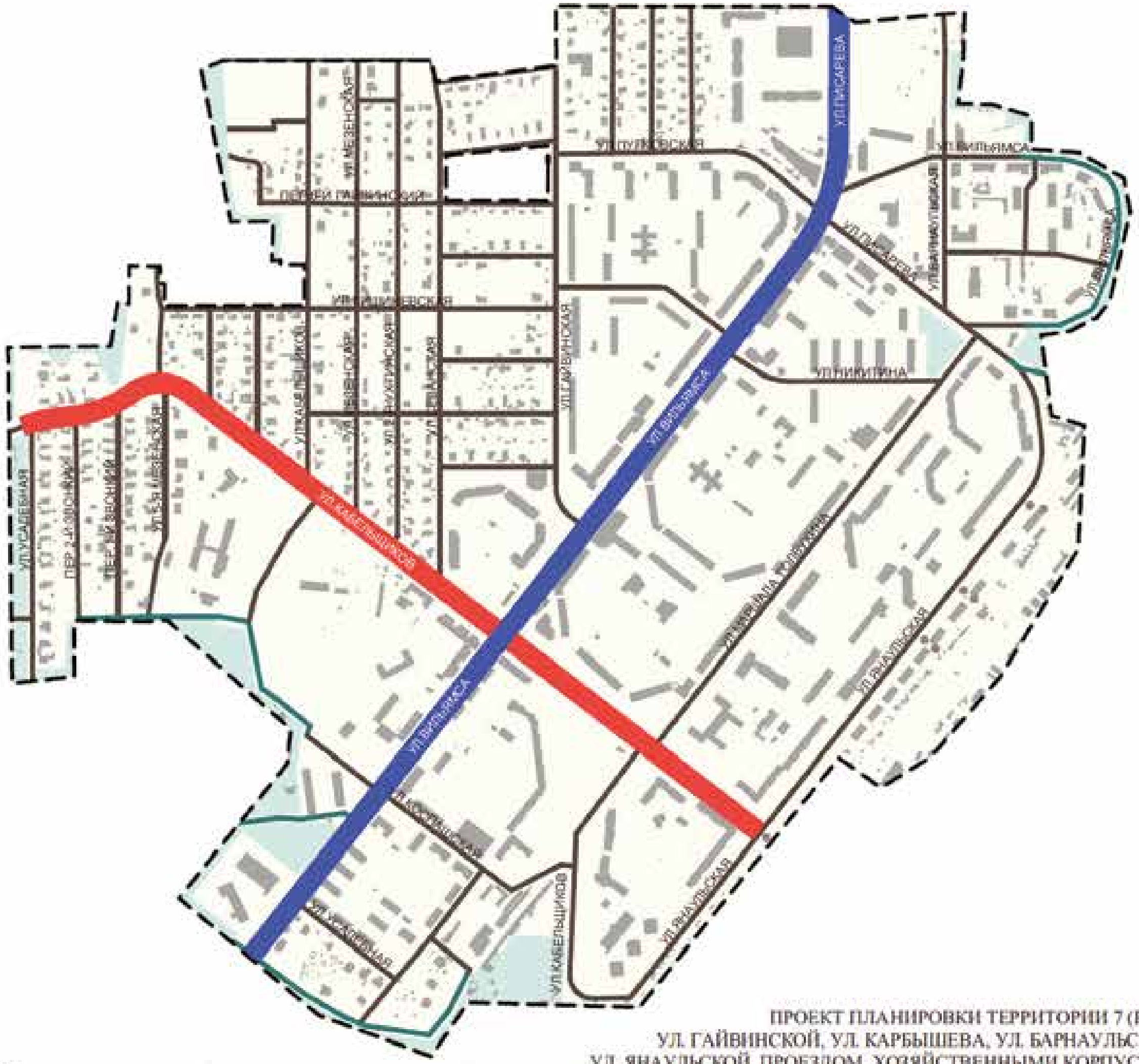

УСЛОВНЫЕ ОБОЗНАЧЕНИЯ

Виды улиц по расположению в планировочной структуре города

- продольные улицы
- радиальные улицы
- улицы обычные, стандартные
- улицы вдоль кромок оврагов, лесов, парков

Прочие позиции

- граница планировочного района
- УЛ.ВИЛЬЯМСА наименование улиц
- здания и сооружения
- природно-рекреационные территории

ПРОЕКТ ПЛАНИРОВКИ ТЕРРИТОРИИ 7 (В ТОМ ЧИСЛЕ В ЧАСТИ СТН Е3), Е3), ОГРАНИЧЕННОЙ УЛ. КОННОЙ, УЛ. ГАЙВИНСКОЙ, УЛ. КАРБЫШЕВА, УЛ. БАРНАУЛЬСКОЙ, КОЛЛЕКТИВНЫМИ САДАМИ, УЛ. ВИЛЬЯМСА, УЛ. ПИСАРЕВА, УЛ. ЯНАУЛЬСКОЙ, ПРОЕЗДОМ, ХОЗЯЙСТВЕННЫМИ КОРПУСАМИ, ЖЕЛЕЗНОЙ ДОРОГОЙ, УЛ. ЯНАУЛЬСКОЙ, УЛ. КОСПАШСКОЙ, УЛ. ЯНАУЛЬСКОЙ, ЛЕСНЫМ МАССИВОМ, УЛ. ВИЛЬЯМСА, УЛ. КОСПАШСКОЙ, ПРОЕЗДОМ, УЛ. УСАДЕБНОЙ, ЛЕСНЫМ МАССИВОМ, УЛ. КИШИНЕВСКОЙ, УЛ. КАБЕЛЬЩИКОВ, ЛЕСНЫМ МАССИВОМ В ОРДЖОНИКИДЗЕВСКОМ РАЙОНЕ ГОРОДА ПЕРМИ

0 100м 200м 300м

ОСНОВНАЯ ЧАСТЬ

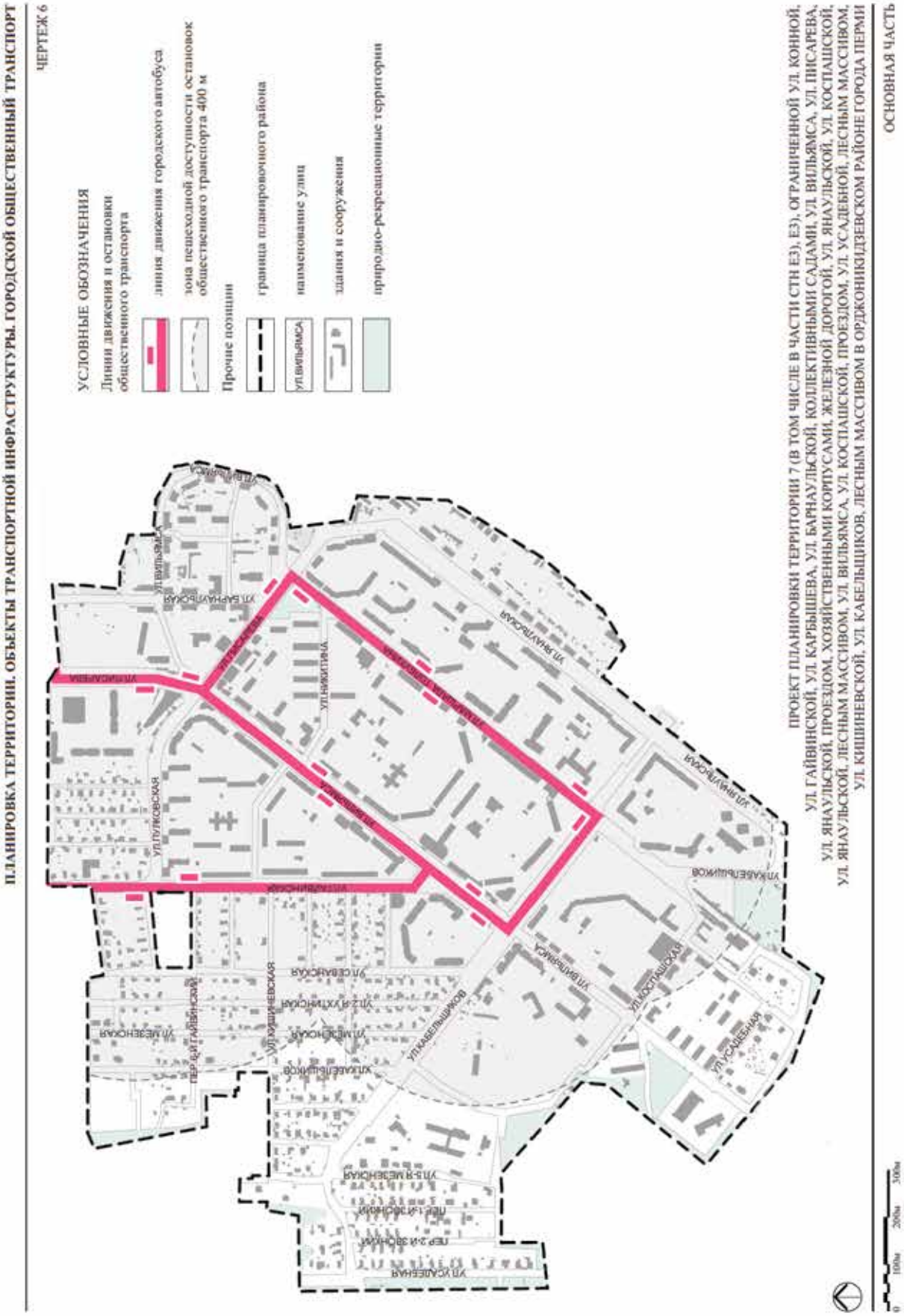
ПЛАНИРОВКА ТЕРРИТОРИИ. ОБЪЕКТЫ ТРАНСПОРТНОЙ ИНФРАСТРУКТУРЫ. ГОРОДСКОЙ ОБЩЕСТВЕННЫЙ ТРАНСПОРТ
ЧЕРТЕЖ 6
УСЛОВНЫЕ ОБОЗНАЧЕНИЯ
Линии движения и остановки общественного транспорта
линия движения городского автобуса
зона пешеходной доступности остановок общественного транспорта 400 м
Прочие позиции
граница планировочного района
наименование улиц
здания и сооружения
природно-рекреационные территории
УЛ. ВИЛЬЯМСА
ПРОЕКТ ПЛАНИРОВКИ ТЕРРИТОРИИ 7 (В ТОМ ЧИСЛЕ В ЧАСТИ СТН Е3), Е3), ОГРАНИЧЕННОЙ УЛ. КОННОЙ, УЛ. ГАЙВИНСКОЙ, УЛ. КАРБЫШЕВА, УЛ. БАРНАУЛЬСКОЙ, КОЛЛЕКТИВНЫМИ САДАМИ, УЛ. ВИЛЬЯМСА, УЛ. ПИСАРЕВА, УЛ. ЯНАУЛЬСКОЙ, ПРОЕЗДОМ, ХОЗЯЙСТВЕННЫМИ КОРПУСАМИ, ЖЕЛЕЗНОЙ ДОРОГОЙ, УЛ. ЯНАУЛЬСКОЙ, УЛ. КОСПАШСКОЙ, УЛ. ЯНАУЛЬСКОЙ, ЛЕСНЫМ МАССИВОМ, УЛ. ВИЛЬЯМСА, УЛ. КОСПАШСКОЙ, ПРОЕЗДОМ, УЛ. УСАДЕБНОЙ, ЛЕСНЫМ МАССИВОМ, УЛ. КИШИНЕВСКОЙ, УЛ. КАБЕЛЬЩИКОВ, ЛЕСНЫМ МАССИВОМ В ОРДЖОНИКИДЗЕВСКОМ РАЙОНЕ ГОРОДА ПЕРМИ
ОСНОВНАЯ ЧАСТЬ
0
100м
200м
300м

ПЛАНИРОВКА ТЕРРИТОРИИ. ОБЪЕКТЫ ТРАНСПОРТНОЙ ИНФРАСТРУКТУРЫ. РАЗМЕЩЕНИЕ ПАРКОВОЧНЫХ МЕСТ

ЧЕРТЕЖ 7

УСЛОВНЫЕ ОБОЗНАЧЕНИЯ

Размещение парковочных мест в профиле уличнo-дорожной сети

запрещено

разрешено

Прочие позиции

граница планировочного района

УЛ.ВИЛЬЯМСА наименование улиц

здания и сооружения

природно-рекреационные территории

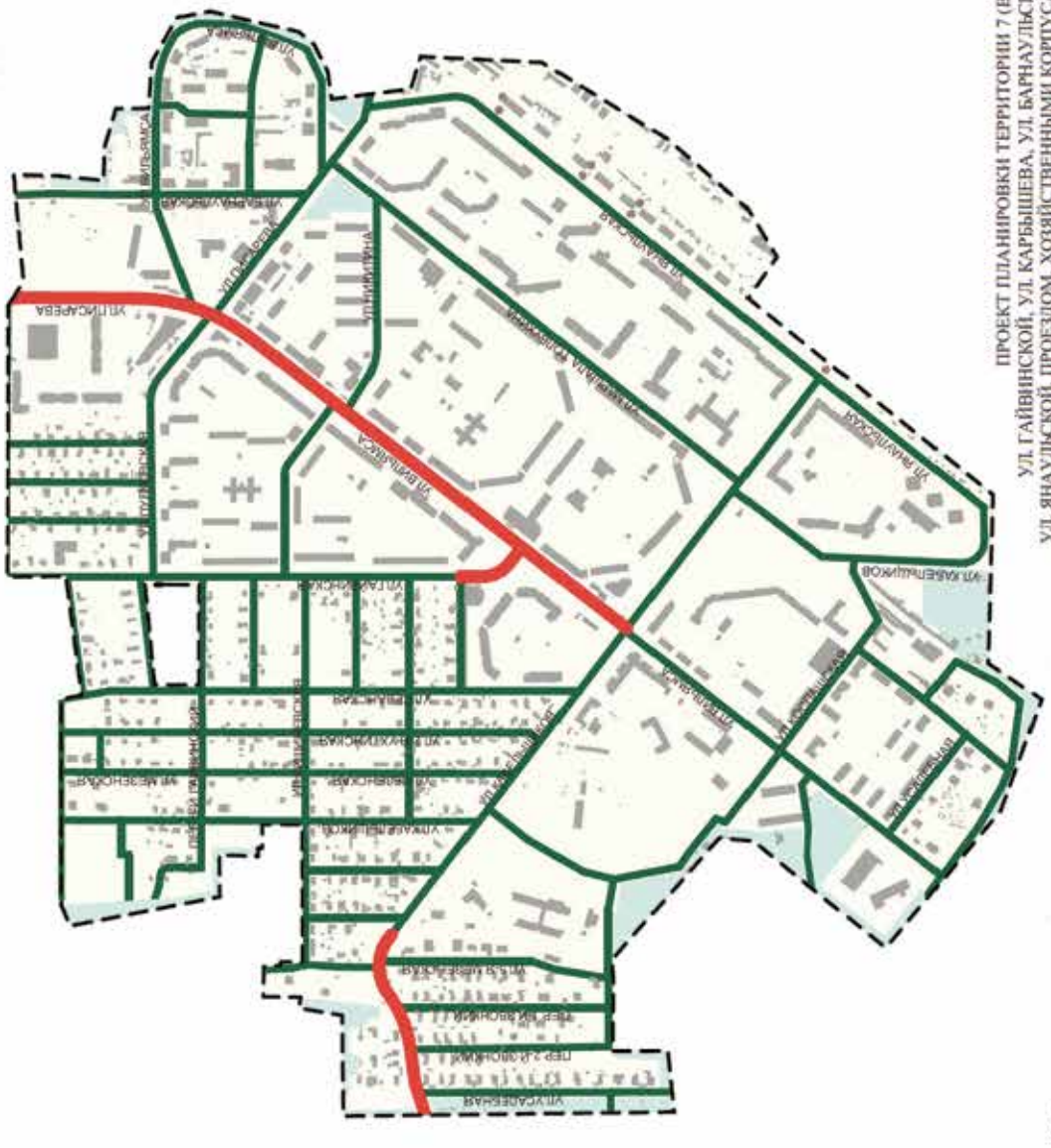

ПРОЕКТ ПЛАНИРОВКИ ТЕРРИТОРИИ 7 (В ТОМ ЧИСЛЕ В ЧАСТИ СТН Е3), Е3), ОГРАНИЧЕННОЙ УЛ. КОННОЙ, УЛ. ГАЙВИНСКОЙ, УЛ. КАРБЫШЕВА, УЛ. БАРНАУЛЬСКОЙ, КОЛЛЕКТИВНЫМИ САДАМИ, УЛ. ВИЛЬЯМСА, УЛ. ПИСАРЕВА, УЛ. ЯНАУЛЬСКОЙ, ПРОЕЗДОМ, ХОЗЯЙСТВЕННЫМИ КОРПУСАМИ, ЖЕЛЕЗНОЙ ДОРОГОЙ, УЛ. ЯНАУЛЬСКОЙ, УЛ. КОСПАШСКОЙ, УЛ. ЯНАУЛЬСКОЙ, ЛЕСНЫМ МАССИВОМ, УЛ. ВИЛЬЯМСА, УЛ. КОСПАШСКОЙ, ПРОЕЗДОМ, УЛ. УСАДЕБНОЙ, ЛЕСНЫМ МАССИВОМ, УЛ. КИШИНЕВСКОЙ, УЛ. КАБЕЛЬЩИКОВ, ЛЕСНЫМ МАССИВОМ В ОРДЖОНИКИДЗЕВСКОМ РАЙОНЕ ГОРОДА ПЕРМИ

ОСНОВНАЯ ЧАСТЬ

ПЛАНИРОВКА ТЕРРИТОРИИ. ЗОНЫ ПЛАНИРУЕМОГО РАЗМЕЩЕНИЯ ОБЪЕКТОВ СОЦИАЛЬНО-КУЛЬТУРНОГО И КОММУНАЛЬНО-БЫТОВОГО НАЗНАЧЕНИЯ, И ИНЫХ ОБЪЕКТОВ КАПИТАЛЬНОГО СТРОИТЕЛЬСТВА

ЧЕРТЕЖ 8

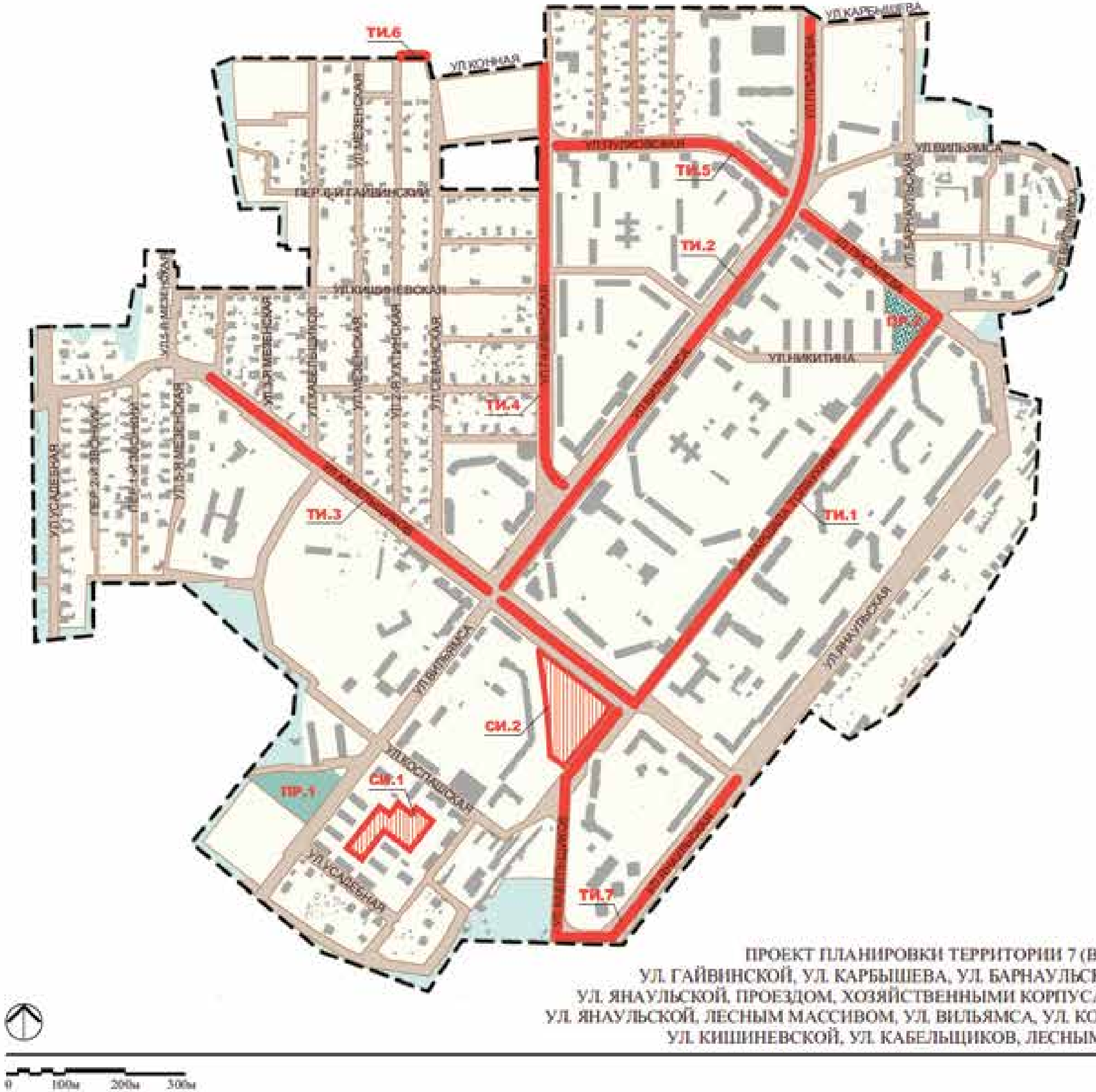

УСЛОВНЫЕ ОБОЗНАЧЕНИЯ

1. Границы зон планируемого размещения объектов капитального строительства социально-культурного, коммунально-бытового, иного назначения

- СИ.1 — объекты социальной инфраструктуры
- ПР.1 — территории общего пользования с объектами озеленения

2. Мероприятия по размещению объектов капитального строительства транспортной инфраструктуры

- ТИ.1

Прочие позиции

- граница планировочного района
- УЛ.ВИЛЬЯМСА — наименование улиц
- здания и сооружения
- улично-дорожная сеть, этапы развития не установлены, определяются инвестиционными программами
- природно-рекреационные территории

ПРОЕКТ ПЛАНИРОВКИ ТЕРРИТОРИИ 7 (В ТОМ ЧИСЛЕ В ЧАСТИ СТН Е3), Е3), ОГРАНИЧЕННОЙ УЛ. КОННОЙ, УЛ. ГАЙВИНСКОЙ, УЛ. КАРБЫШЕВА, УЛ. БАРНАУЛЬСКОЙ, КОЛЛЕКТИВНЫМИ САДАМИ, УЛ. ВИЛЬЯМСА, УЛ. ПИСАРЕВА, УЛ. ЯНАУЛЬСКОЙ, ПРОЕЗДОМ, ХОЗЯЙСТВЕННЫМИ КОРПУСАМИ, ЖЕЛЕЗНОЙ ДОРОГОЙ, УЛ. ЯНАУЛЬСКОЙ, УЛ. КОСПАШСКОЙ, УЛ. ЯНАУЛЬСКОЙ, ЛЕСНЫМ МАССИВОМ, УЛ. ВИЛЬЯМСА, УЛ. КОСПАШСКОЙ, ПРОЕЗДОМ, УЛ. УСАДЕБНОЙ, ЛЕСНЫМ МАССИВОМ, УЛ. КИШИНЕВСКОЙ, УЛ. КАБЕЛЬЩИКОВ, ЛЕСНЫМ МАССИВОМ В ОРДЖОНИКИДЗЕВСКОМ РАЙОНЕ ГОРОДА ПЕРМИ

ОСНОВНАЯ ЧАСТЬ

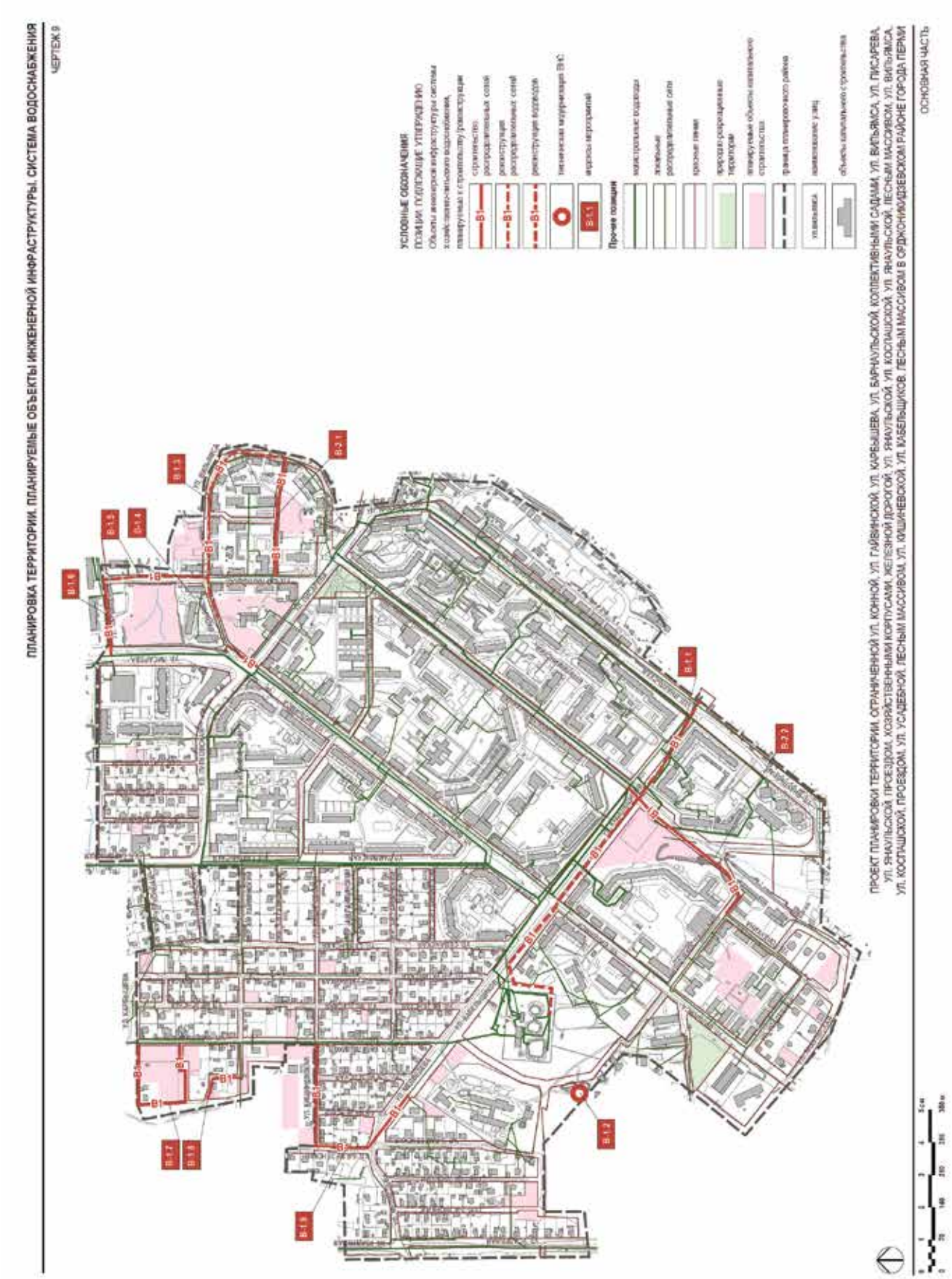
ПЛАНИРОВКА ТЕРРИТОРИИ. ПЛАНИРУЕМЫЕ ОБЪЕКТЫ ИНЖЕНЕРНОЙ ИНФРАСТРУКТУРЫ. СИСТЕМА ВОДОСНАБЖЕНИЯ
ЧЕРТЕЖ 9
УСЛОВНЫЕ ОБОЗНАЧЕНИЯ
ПОЗИЦИИ, ПОДЛЕЖАЩИЕ УТВЕРЖДЕНИЮ
Объекты инженерной инфраструктуры системы хозяйственно-питьевого водоснабжения, планируемые к строительству (реконструкции)
строительство распределительных сетей
реконструкция распределительных сетей
реконструкция водоводов
технические мероприятия (В-1.1)
Прочие позиции
ПРОЕКТ ПЛАНИРОВКИ ТЕРРИТОРИИ, ОГРАНИЧЕННОЙ УЛ. КОННОЙ, УЛ. ГАЙВИНСКОЙ, УЛ. КАРБЫШЕВА, УЛ. БАРНАУЛЬСКОЙ, КОЛЛЕКТИВНЫМИ САДАМИ, УЛ. ВИТЬЯМСА, УЛ. ПИСАРЕВА, УЛ. ЯНАУЛЬСКОЙ, ПРОЕЗДОМ, ХОЗЯЙСТВЕННЫМИ КОРПУСАМИ, ЖЕЛЕЗНОЙ ДОРОГОЙ, УЛ. ЯНАУЛЬСКОЙ, УЛ. КОСЛАШСКОЙ, УЛ. ЯНАУЛЬСКОЙ, ЛЕСНЫМ МАССИВОМ, УЛ. ВИТЬЯМСА, УЛ. КОСПАШСКОЙ, ПРОЕЗДОМ, УЛ. УСАДЕБНОЙ, ЛЕСНЫМ МАССИВОМ, УЛ. КИШИНЕВСКОЙ, УЛ. КАБЕЛЬЩИКОВ, ЛЕСНЫМ МАССИВОМ В ОРДЖОНИКИДЗЕВСКОМ РАЙОНЕ ГОРОДА ПЕРМИ
ОСНОВНАЯ ЧАСТЬ

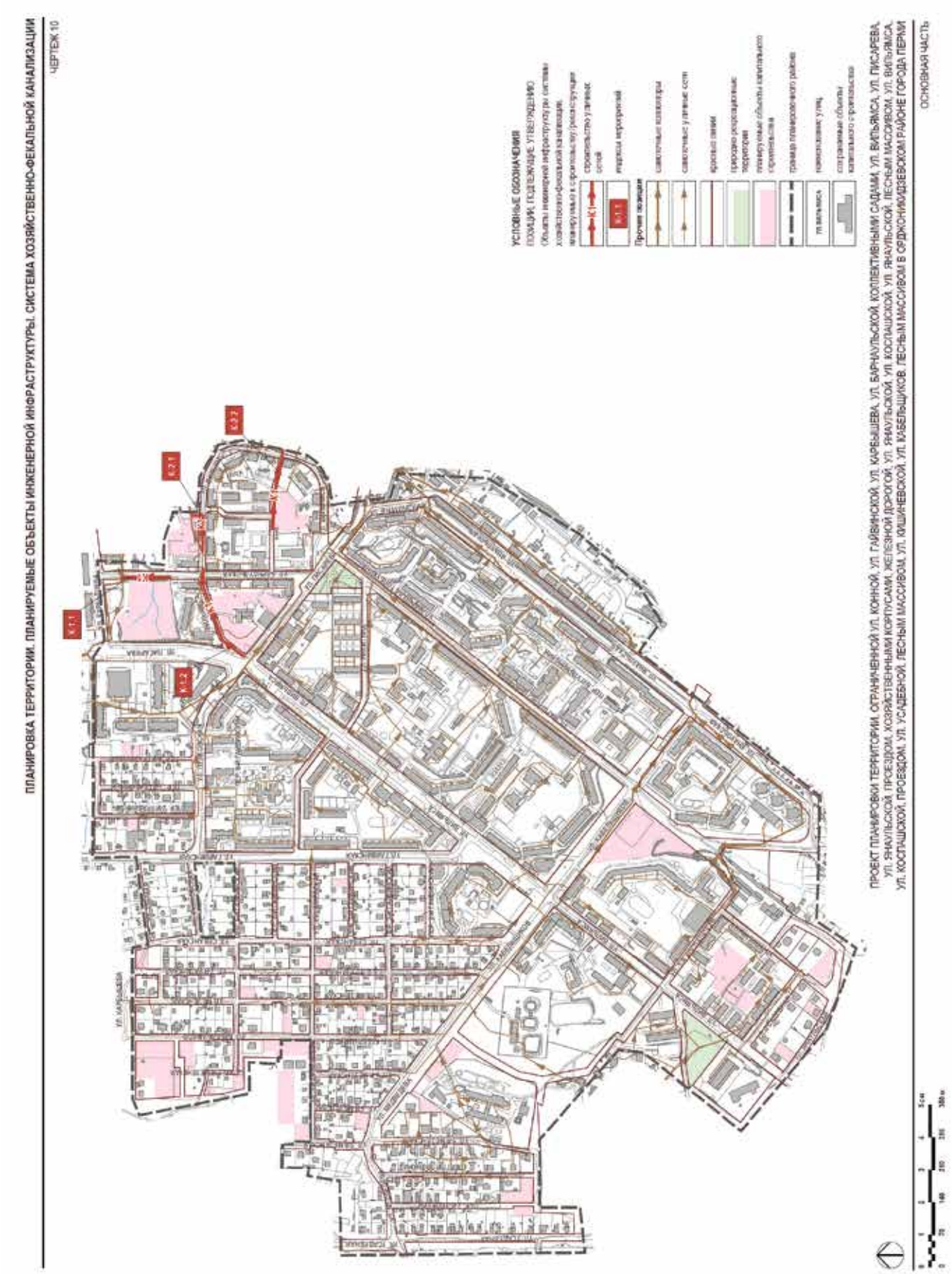
ПЛАНИРОВКА ТЕРРИТОРИИ. ПЛАНИРУЕМЫЕ ОБЪЕКТЫ ИНЖЕНЕРНОЙ ИНФРАСТРУКТУРЫ. СИСТЕМА ХОЗЯЙСТВЕННО-ФЕКАЛЬНОЙ КАНАЛИЗАЦИИ
ЧЕРТЕЖ 10
УСЛОВНЫЕ ОБОЗНАЧЕНИЯ
ПОЗИЦИИ, ПОДЛЕЖАЩИЕ УТВЕРЖДЕНИЮ
Прочие позиции
ПРОЕКТ ПЛАНИРОВКИ ТЕРРИТОРИИ, ОГРАНИЧЕННОЙ УЛ. КОННОЙ, УЛ. ГАЙВИНСКОЙ, УЛ. КАРБЫШЕВА, УЛ. БАРНАУЛЬСКОЙ, КОЛЛЕКТИВНЫМИ САДАМИ, УЛ. ВИТЬЯМСА, УЛ. ПИСАРЕВА, УЛ. ЯНАУЛЬСКОЙ, ПРОЕЗДОМ, ХОЗЯЙСТВЕННЫМИ КОРПУСАМИ, ЖЕЛЕЗНОЙ ДОРОГОЙ, УЛ. ЯНАУЛЬСКОЙ, УЛ. КОСПАШСКОЙ, УЛ. ЯНАУЛЬСКОЙ, ЛЕСНЫМ МАССИВОМ, УЛ. ВИТЬЯМСА, УЛ. КОСПАШСКОЙ, ПРОЕЗДОМ, УЛ. УСАДЕБНОЙ, ЛЕСНЫМ МАССИВОМ, УЛ. КАШИНЕВСКОЙ, УЛ. КАБЕЛЬЩИКОВ, ЛЕСНЫМ МАССИВОМ В ОРДЖОНИКИДЗЕВСКОМ РАЙОНЕ ГОРОДА ПЕРМИ
ОСНОВНАЯ ЧАСТЬ

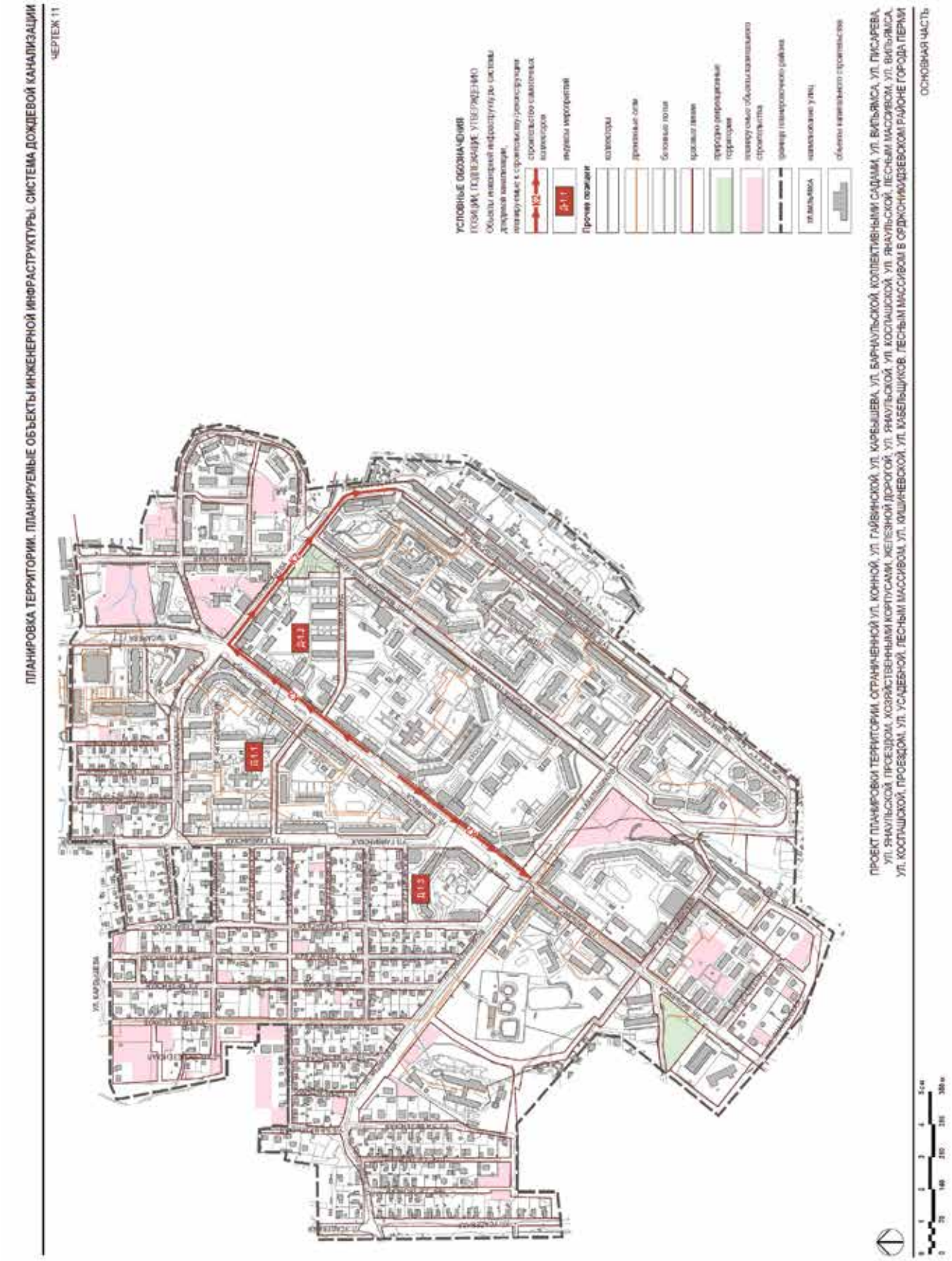
ПЛАНИРОВКА ТЕРРИТОРИИ. ПЛАНИРУЕМЫЕ ОБЪЕКТЫ ИНЖЕНЕРНОЙ ИНФРАСТРУКТУРЫ. СИСТЕМА ДОЖДЕВОЙ КАНАЛИЗАЦИИ
ЧЕРТЕЖ 11
УСЛОВНЫЕ ОБОЗНАЧЕНИЯ
Прочие позиции
ПРОЕКТ ПЛАНИРОВКИ ТЕРРИТОРИИ, ОГРАНИЧЕННОЙ УЛ. КОННОЙ, УЛ. ГАЙВИНСКОЙ, УЛ. КАРБЫШЕВА, УЛ. БАРНАУЛЬСКОЙ, КОЛЛЕКТИВНЫМИ САДАМИ, УЛ. ВИТЬЯМСА, УЛ. ПИСАРЕВА, УЛ. ЯНАУЛЬСКОЙ, ПРОЕЗДОМ, ХОЗЯЙСТВЕННЫМИ КОРПУСАМИ, ЖЕЛЕЗНОЙ ДОРОГОЙ, УЛ. ЯНАУЛЬСКОЙ, УЛ. КОСПАШСКОЙ, УЛ. ЯНАУЛЬСКОЙ, ЛЕСНЫМ МАССИВОМ, УЛ. ВИТЬЯМСА, УЛ. КОСПАШСКОЙ, ПРОЕЗДОМ, УЛ. УСАДЕБНОЙ, ЛЕСНЫМ МАССИВОМ, УЛ. КУШАНЕВСКОЙ, УЛ. КАБЕЛЬЩИКОВ, ЛЕСНЫМ МАССИВОМ В ОРДЖОНИКИДЗЕВСКОМ РАЙОНЕ ГОРОДА ПЕРМИ
ОСНОВНАЯ ЧАСТЬ

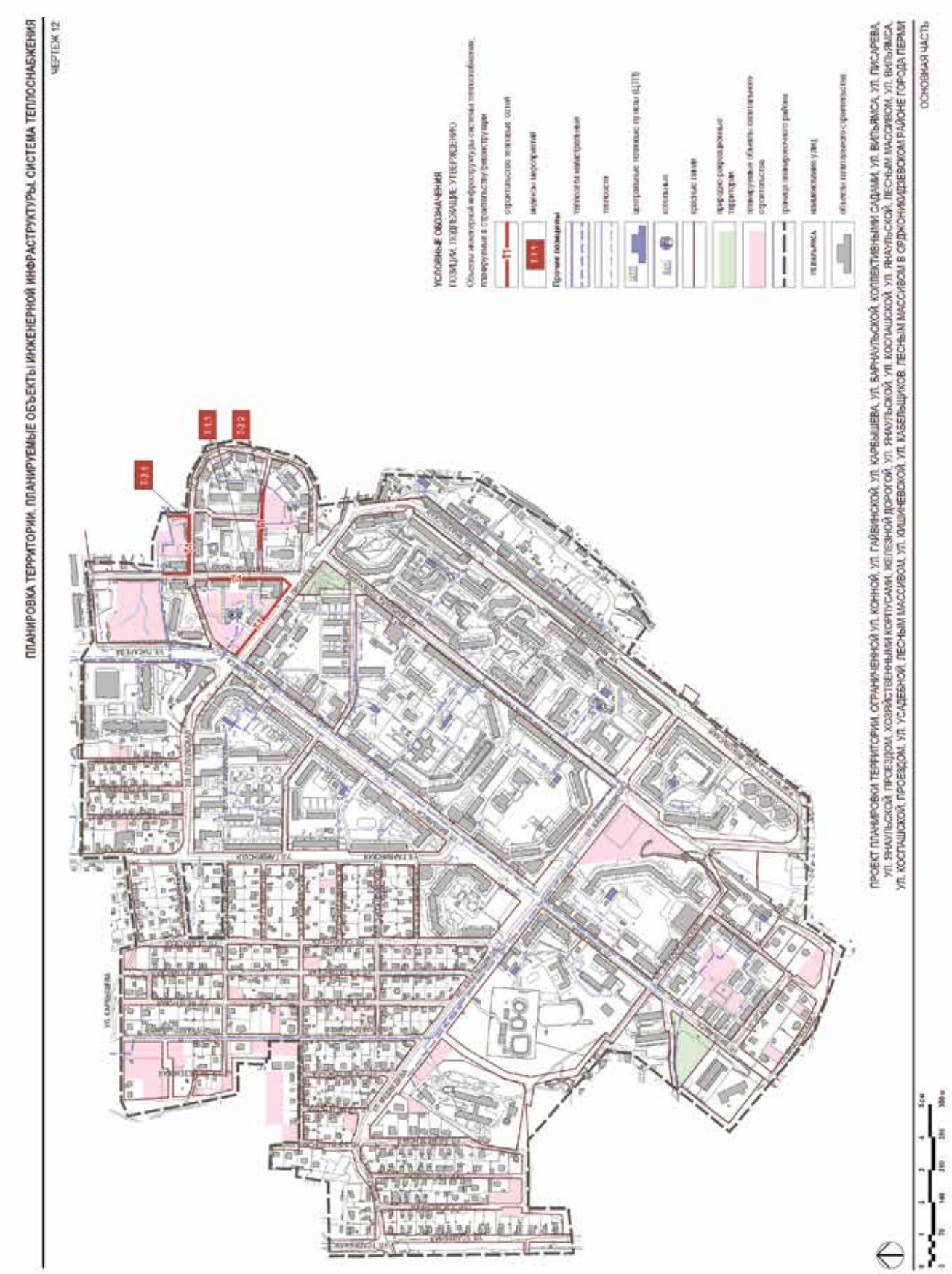
ПЛАНИРОВКА ТЕРРИТОРИИ. ПЛАНИРУЕМЫЕ ОБЪЕКТЫ ИНЖЕНЕРНОЙ ИНФРАСТРУКТУРЫ. СИСТЕМА ТЕПЛОСНАБЖЕНИЯ
ЧЕРТЕЖ 12
УСЛОВНЫЕ ОБОЗНАЧЕНИЯ
ПОЗИЦИИ, ПОДЛЕЖАЩИЕ УТВЕРЖДЕНИЮ
Объекты инженерной инфраструктуры системы теплоснабжения, планируемые в строительству/реконструкции
строительство тепловых сетей
модернизация/реконструкция
Прочие позиции
теплосеть магистральная
теплосеть
центральные тепловые пункты (ЦТП)
котельная
красные линии
природно-рекреационные территории
планируемые объекты капитального строительства
граница планировочного района
планируемая улица
объекты капитального строительства
ПРОЕКТ ПЛАНИРОВКИ ТЕРРИТОРИИ, ОГРАНИЧЕННОЙ УЛ. КОННОЙ, УЛ. ГАЙВИНСКОЙ, УЛ. КАРБЫШЕВА, УЛ. БАРНАУЛЬСКОЙ, КОЛЛЕКТИВНЫМИ САДАМИ, УЛ. ВИТЬЯМСА, УЛ. ПИСАРЕВА, УЛ. ЯНАУЛЬСКОЙ, ПРОЕЗДОМ, ХОЗЯЙСТВЕННЫМИ КОРПУСАМИ, ЖЕЛЕЗНОЙ ДОРОГОЙ, УЛ. ЯНАУЛЬСКОЙ, УЛ. КОСЛАШСКОЙ, УЛ. ЯНАУЛЬСКОЙ, ЛЕСНЫМ МАССИВОМ, УЛ. ВИТЬЯМСА, УЛ. КОСПАШСКОЙ, ПРОЕЗДОМ, УЛ. УСАДЕБНОЙ, ЛЕСНЫМ МАССИВОМ, УЛ. КИШИНЕВСКОЙ, УЛ. КАБЕЛЬЩИКОВ, ЛЕСНЫМ МАССИВОМ В ОРДЖОНИКИДЗЕВСКОМ РАЙОНЕ ГОРОДА ПЕРМИ
ОСНОВНАЯ ЧАСТЬ

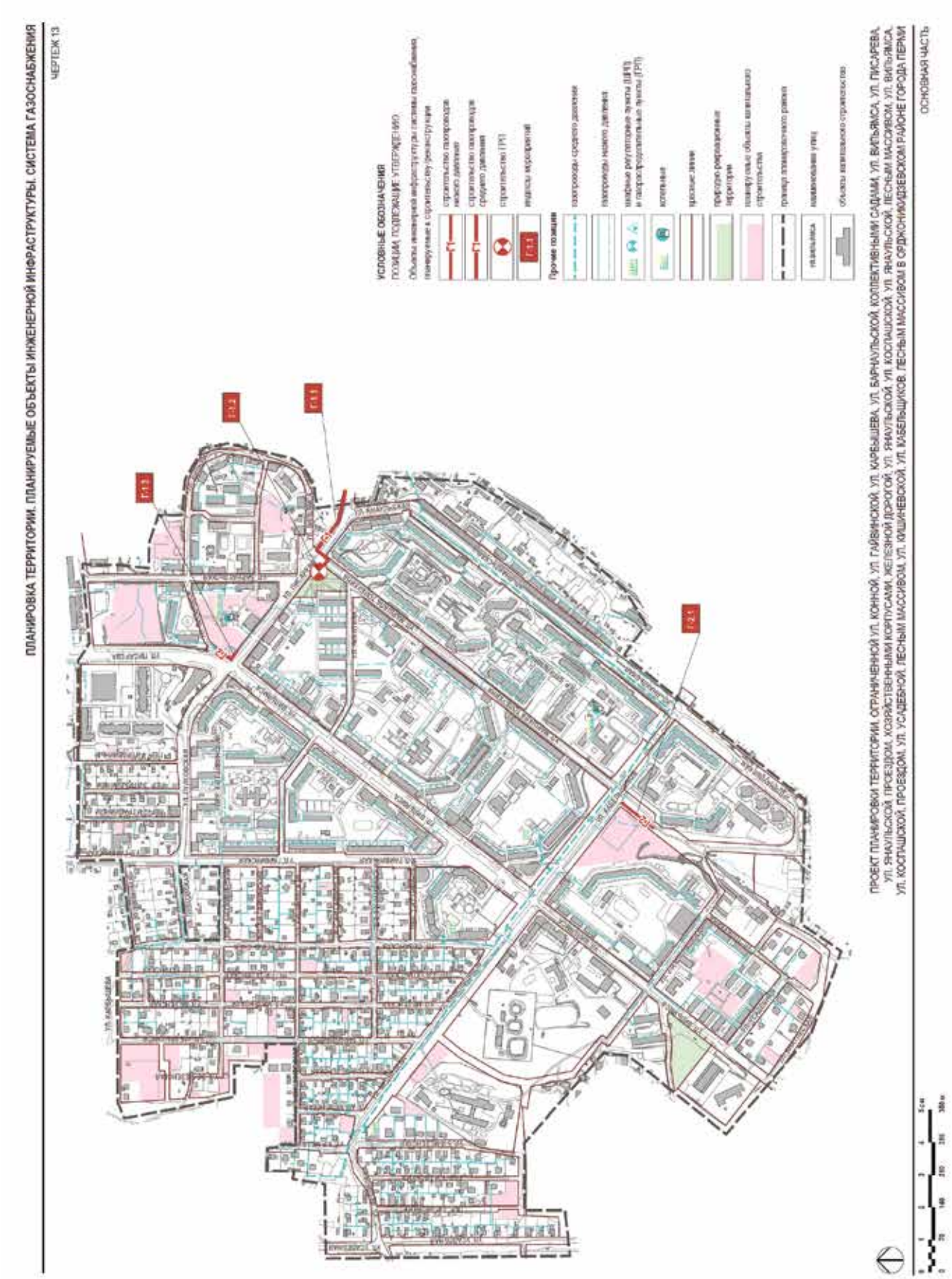
ПЛАНИРОВКА ТЕРРИТОРИИ. ПЛАНИРУЕМЫЕ ОБЪЕКТЫ ИНЖЕНЕРНОЙ ИНФРАСТРУКТУРЫ. СИСТЕМА ГАЗОСНАБЖЕНИЯ
ЧЕРТЕЖ 13
УСЛОВНЫЕ ОБОЗНАЧЕНИЯ
ПОЛИГОН, ПОДЛЕЖАЩИЕ УТВЕРЖДЕНИЮ
Объекты инженерной инфраструктуры системы газоснабжения, планируемые к строительству (реконструкции)
строительство газопроводов низкого давления
строительство газопроводов среднего давления
строительство (ГРП)
индексы мероприятий
Прочие позиции
газопроводы среднего давления
газопроводы низкого давления
шкафные регуляторные пункты (ШРП) и газорегуляторные пункты (ГРП)
котельная
красные линии
граница разграничения территории
планируемые объекты капитального строительства
граница планируемого района
нежилые здания
объекты капитального строительства
ПРОЕКТ ПЛАНИРОВКИ ТЕРРИТОРИИ, ОГРАНИЧЕННОЙ УЛ. КОННОЙ, УЛ. ГАЙВИНСКОЙ, УЛ. КАРБЫШЕВА, УЛ. БАРНАУЛЬСКОЙ, КОЛЛЕКТИВНЫМИ САДАМИ, УЛ. ВИЛЬЯМСА, УЛ. ПИСАРЕВА, УЛ. ЯНАУЛЬСКОЙ, ПРОЕЗДОМ, ХОЗЯЙСТВЕННЫМИ КОРПУСАМИ, ЖЕЛЕЗНОЙ ДОРОГОЙ, УЛ. ЯНАУЛЬСКОЙ, УЛ. КОСПАШСКОЙ, УЛ. ЯНАУЛЬСКОЙ, ЛЕСНЫМ МАССИВОМ, УЛ. ВИЛЬЯМСА, УЛ. КОСПАШСКОЙ, ПРОЕЗДОМ, УЛ. УСАДЕБНОЙ, ЛЕСНЫМ МАССИВОМ, УЛ. КИШИНЕВСКОЙ, УЛ. КАБЕЛЬЩИКОВ, ЛЕСНЫМ МАССИВОМ В ОРДЖОНИКИДЗЕВСКОМ РАЙОНЕ ГОРОДА ПЕРМИ
ОСНОВНАЯ ЧАСТЬ

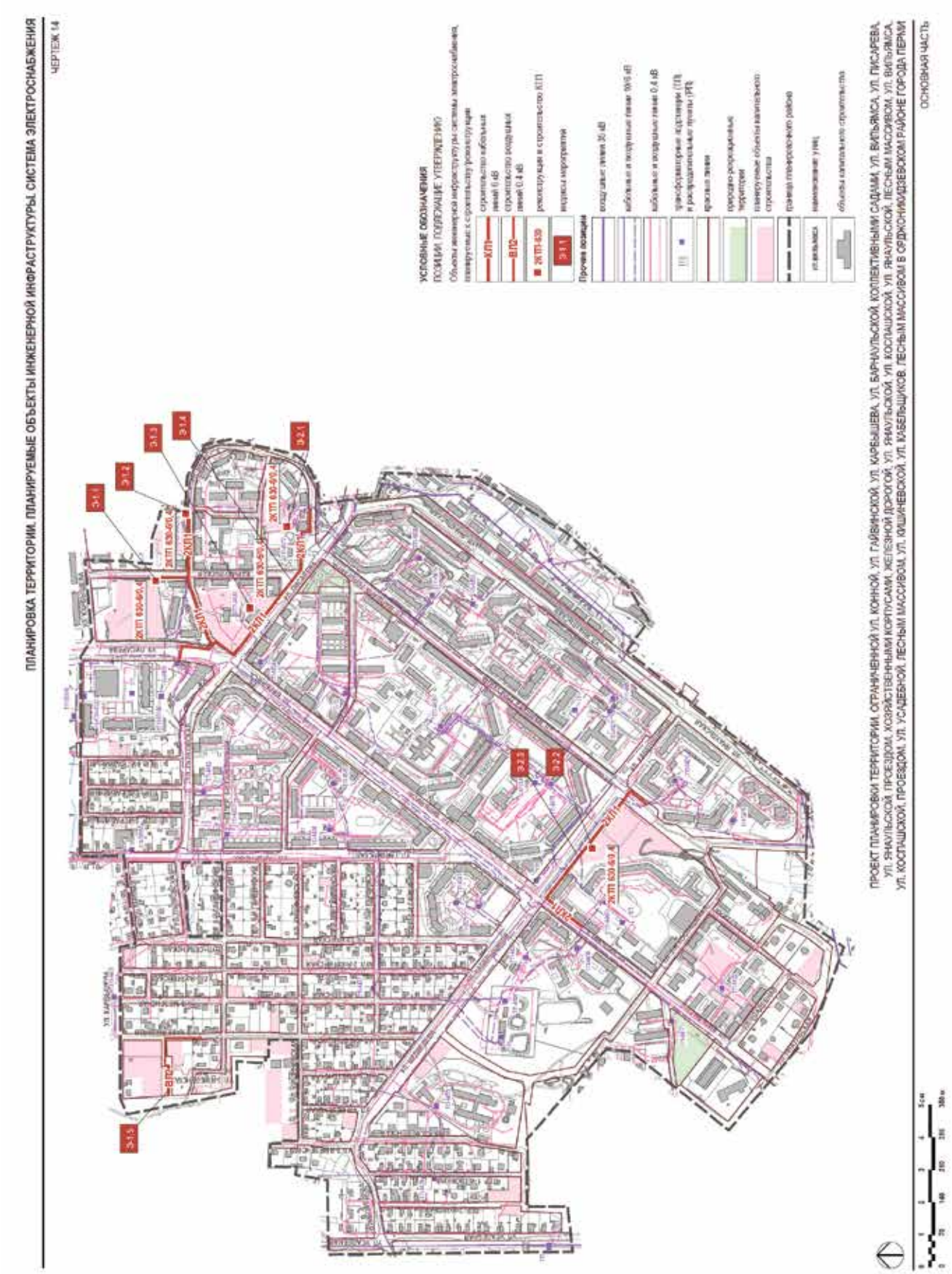
ПЛАНИРОВКА ТЕРРИТОРИИ. ПЛАНИРУЕМЫЕ ОБЪЕКТЫ ИНЖЕНЕРНОЙ ИНФРАСТРУКТУРЫ. СИСТЕМА ЭЛЕКТРОСНАБЖЕНИЯ
ЧЕРТЕЖ 14
УСЛОВНЫЕ ОБОЗНАЧЕНИЯ
ПОЗИЦИИ, ПОДЛЕЖАЩИЕ УТВЕРЖДЕНИЮ
Объекты инженерной инфраструктуры системы электроснабжения, планируемые к строительству и реконструкции
строительство кабельных линий 6 кВ
строительство воздушных линий 0,4 кВ
реконструкция и строительство КТП
модуль мероприятия
Прочие позиции
воздушные линии 35 кВ
кабельные и воздушные линии 10/6 кВ
кабельные и воздушные линии 0,4 кВ
трансформаторные подстанции (ТП) и распределительные пункты (РП)
красные линии
природно-рекреационные территории
планируемые объекты капитального строительства
границы планировочного района
наименование улиц
объекты капитального строительства
ПРОЕКТ ПЛАНИРОВКИ ТЕРРИТОРИИ, ОГРАНИЧЕННОЙ УЛ. КОННОЙ, УЛ. ГАЙВИНСКОЙ, УЛ. КАРБЫШЕВА, УЛ. БАРНАУЛЬСКОЙ, КОЛЛЕКТИВНЫМИ САДАМИ, УЛ. ВИТЬЯМСА, УЛ. ПИСАРЕВА, УЛ. ЯНАУЛЬСКОЙ, ПРОЕЗДОМ, ХОЗЯЙСТВЕННЫМИ КОРПУСАМИ, ЖЕЛЕЗНОЙ ДОРОГОЙ, УЛ. ЯНАУЛЬСКОЙ, УЛ. КОСПАШСКОЙ, УЛ. ЯНАУЛЬСКОЙ, ЛЕСНЫМ МАССИВОМ, УЛ. ВИТЬЯМСА, УЛ. КОСПАШСКОЙ, ПРОЕЗДОМ, УЛ. УСАДЕБНОЙ, ЛЕСНЫМ МАССИВОМ, УЛ. КИШИНЕВСКОЙ, УЛ. КАБЕЛЬЩИКОВ, ЛЕСНЫМ МАССИВОМ В ОРДЖОНИКИДЗЕВСКОМ РАЙОНЕ ГОРОДА ПЕРМИ
ОСНОВНАЯ ЧАСТЬ

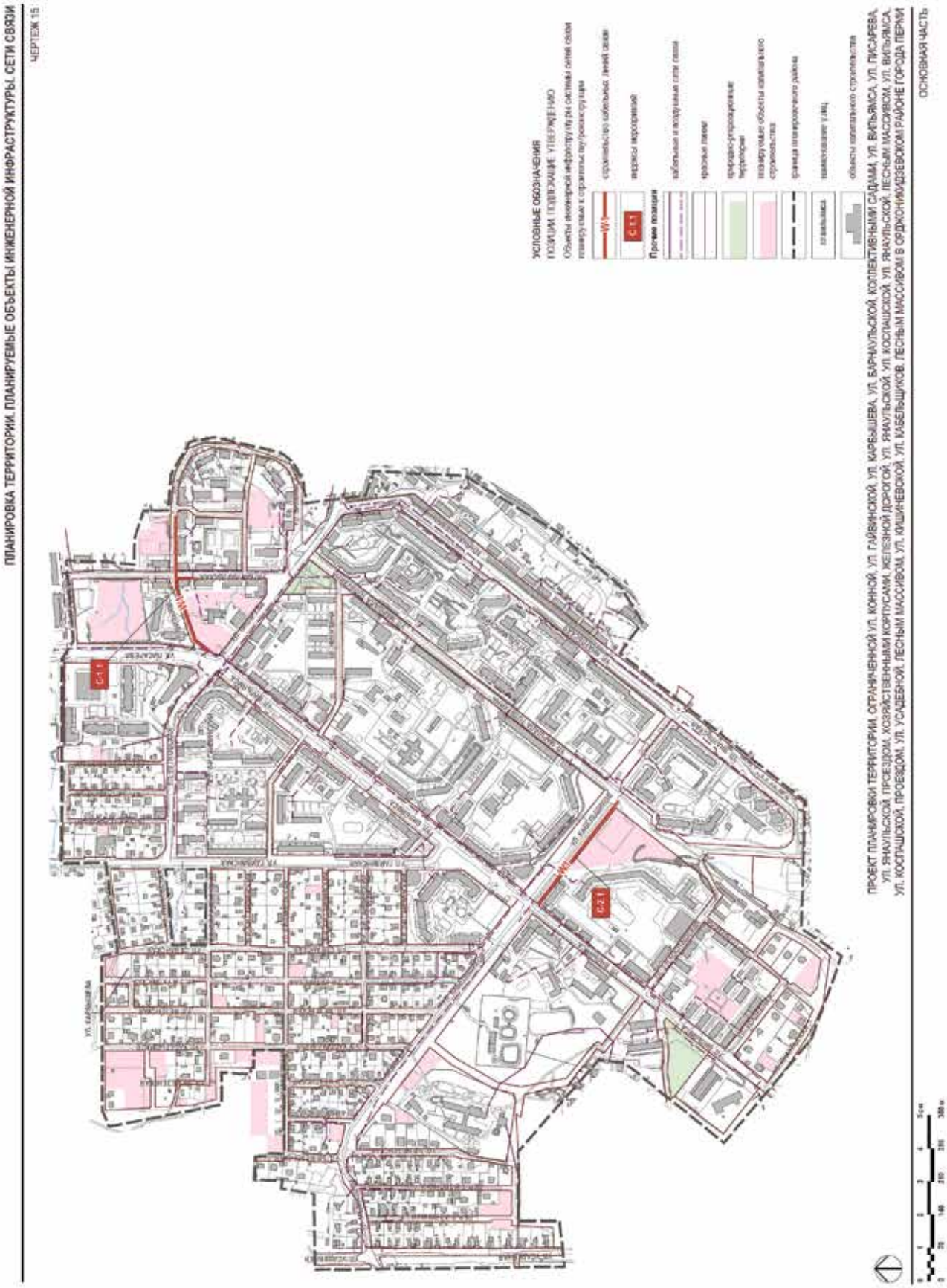
ПЛАНИРОВКА ТЕРРИТОРИИ. ПЛАНИРУЕМЫЕ ОБЪЕКТЫ ИНЖЕНЕРНОЙ ИНФРАСТРУКТУРЫ. СЕТИ СВЯЗИ
ЧЕРТЕЖ 15
УСЛОВНЫЕ ОБОЗНАЧЕНИЯ
ПОЗИЦИИ, ПОДЛЕЖАЩИЕ УТВЕРЖДЕНИЮ
Объекты инженерной инфраструктуры системы сетей связи планируемые к строительству/реконструкции
строительство кабельных линий связи
вершины маршрутов
С-1.1
С-2.1
Прочие позиции
кабельные и воздушные сети связи
красные линии
природно-ландшафтные территории
планируемые объекты капитального строительства
граница планировочного района
ул. Кабельная
планируемые улицы
объекты капитального строительства
ПРОЕКТ ПЛАНИРОВКИ ТЕРРИТОРИИ, ОГРАНИЧЕННОЙ УЛ. КОННОЙ, УЛ. ГАЙВИНСКОЙ, УЛ. КАРЕЫШЕВА, УЛ. БАРНАУЛЬСКОЙ, КОЛЛЕКТИВНЫМИ САДАМИ, УЛ. ВИЛЬЯМСА, УЛ. ПИСАРЕВА, УЛ. ЯНАУЛЬСКОЙ ПРОЕЗДОМ, ХОЗЯЙСТВЕННЫМИ КОРПУСАМИ, ЖЕЛЕЗНОЙ ДОРОГОЙ, УЛ. ЯНАУЛЬСКОЙ, УЛ. КОСПАШСКОЙ, УЛ. ЯНАУЛЬСКОЙ, ЛЕСНЫМ МАССИВОМ, УЛ. ВИЛЬЯМСА, УЛ. КОСПАШСКОЙ, ПРОЕЗДОМ, УЛ. УСАДЕБНОЙ, ЛЕСНЫМ МАССИВОМ, УЛ. КЮШИНЕВСКОЙ, УЛ. КАБЕЛЬЩИКОВ, ЛЕСНЫМ МАССИВОМ В ОРДЖОНИКИДЗЕВСКОМ РАЙОНЕ ГОРОДА ПЕРМИ
ОСНОВНАЯ ЧАСТЬ