



АДМИНИСТРАЦИЯ ГОРОДА ПЕРМИ ПОСТАНОВЛЕНИЕ

23.10.2020

№ 1082

Об утверждении проекта планировки территории и проекта межевания территории, ограниченной ул. Екатерининской, зданием по ул. Екатерининской, 85, зданием по ул. Луначарского, 72, зданием по ул. Луначарского, 74, зданием по ул. Луначарского, 74б, зданием по ул. Луначарского, 74а, зданием по ул. Попова, 50а, зданием по ул. Луначарского, 74г, ул. Луначарского, ул. Попова в Ленинском районе города Перми

На основании статей 8, 41, 42, 43, 45, 46, 56, 57 Градостроительного кодекса Российской Федерации, статей 11, 33 Правил землепользования и застройки города Перми, утвержденных решением Пермской городской Думы от 26 июня 2007 г. № 143, с учетом протокола публичных слушаний по вопросам градостроительной деятельности от 28 сентября 2020 г. № 28-дпт и заключения о результатах публичных слушаний по вопросам градостроительной деятельности от 30 сентября 2020 г. № 30-дпт

администрация города Перми ПОСТАНОВЛЯЕТ:

1. Утвердить прилагаемые:

1.1. проект планировки территории, ограниченной ул. Екатерининской, зданием по ул. Екатерининской, 85, зданием по ул. Луначарского, 72, зданием по ул. Луначарского, 74, зданием по ул. Луначарского, 74б, зданием по ул. Луначарского, 74а, зданием по ул. Попова, 50а, зданием по ул. Луначарского, 74г, ул. Луначарского, ул. Попова в Ленинском районе города Перми (далее – проект планировки территории);

1.2. проект межевания территории, ограниченной ул. Екатерининской, зданием по ул. Екатерининской, 85, зданием по ул. Луначарского, 72, зданием по ул. Луначарского, 74, зданием по ул. Луначарского, 74б, зданием по ул. Луначарского, 74а, зданием по ул. Попова, 50а, зданием по ул. Луначарского, 74г, ул. Луначарского, ул. Попова в Ленинском районе города Перми (далее – проект межевания территории).

2. Признать утратившими силу:

проект межевания территории, ограниченной ул. Орджоникидзе, ул. Борчанинова, ул. Советской, ул. Куйбышева, ул. Осинской, Комсомольским проспектом, ул. Петропавловской, ул. Ленина, ул. Большевистской, ул. Луначарского, ул. Пушкина, ул. Кирова, ул. Попова в жилом районе Центр Ленинского района города Перми (шифр 164-07/2009-ПМ), утвержденный постановлением администрации города Перми от 15 ноября 2010 г. № 785 «Об утверждении проекта планировки (в части установления красных линий) и проекта межевания территории, ограниченной ул. Орджоникидзе, ул. Борчанинова, ул. Советской, ул. Куйбышева, ул. Осинской, Комсомольским проспектом, ул. Петропавловской, ул. Ленина, ул. Большевистской, ул. Луначарского, ул. Пушкина, ул. Кирова, ул. Попова в жилом районе Центр Ленинского района города Перми», в части проекта межевания территории, ограниченной ул. Екатерининской, зданием по ул. Екатерининской, 85, зданием по ул. Луначарского, 72, зданием по ул. Луначарского, 74, зданием по ул. Луначарского, 74б, зданием по ул. Луначарского, 74а, зданием по ул. Попова, 50а, зданием по ул. Луначарского, 74г, ул. Луначарского, ул. Попова в Ленинском районе города Перми;

проект планировки территории и проект межевания территории, ограниченной набережной реки Камы – левый берег, ул. Николая Островского, ул. Ленина, ул. Максима Горького, ул. Пушкина, ул. Сибирской, ул. Краснова, ул. Куйбышева, ул. Революции, шоссе Космонавтов, ул. Подгорной, ул. Екатерининской, ул. Окулова, ул. Решетниковский спуск в Дзержинском, Ленинском и Свердловском районах города Перми, территории общего пользования в пределах границ ул. Попова, ул. Петропавловской, ул. Ленина в Ленинском районе города Перми, утвержденные постановлением администрации города Перми от 31 декабря 2013 г. № 1293 «Об утверждении документации по планировке территории, ограниченной набережной реки Камы – левый берег, ул. Николая Островского, ул. Ленина, ул. Максима Горького, ул. Пушкина, ул. Сибирской, ул. Краснова, ул. Куйбышева, ул. Революции, шоссе Космонавтов, ул. Подгорной, ул. Екатерининской, ул. Окулова, ул. Решетниковский спуск в Дзержинском, Ленинском и Свердловском районах города Перми, территории общего пользования в пределах границ ул. Попова, ул. Петропавловской, ул. Ленина в Ленинском районе города Перми», в части проекта планировки территории и проекта межевания территории, ограниченной ул. Екатерининской, зданием по ул. Екатерининской, 85, зданием по ул. Луначарского, 72, зданием по ул. Луначарского, 74, зданием по ул. Луначарского, 74б, зданием по ул. Луначарского, 74а, зданием по ул. Попова, 50а, зданием по ул. Луначарского, 74г, ул. Луначарского, ул. Попова в Ленинском районе города Перми.

3. Департаменту градостроительства и архитектуры администрации города Перми разместить настоящее постановление в информационной системе обеспечения градостроительной деятельности города Перми.

4. Функциональным и территориальным органам, функциональным подразделениям администрации города Перми в своей деятельности руководствоваться утвержденными проектом планировки территории и проектом межевания территории.

5. Настоящее постановление вступает в силу со дня официального опубликования в печатном средстве массовой информации «Официальный бюллетень органов местного самоуправления муниципального образования город Пермь».

6. Управлению по общим вопросам администрации города Перми обеспечить опубликование настоящего постановления в печатном средстве массовой информации «Официальный бюллетень органов местного самоуправления муниципального образования город Пермь».

7. Информационно-аналитическому управлению администрации города Перми обеспечить опубликование (обнародование) настоящего постановления на официальном сайте муниципального образования город Пермь в информационно-телекоммуникационной сети Интернет.

8. Контроль за исполнением настоящего постановления возложить на заместителя главы администрации города Перми-начальника департамента земельных отношений администрации города Перми Ведерникову Л.Г.

Глава города Перми

Д.И. Самойлов

УТВЕРЖДЕН
постановлением администрации
города Перми
от 23.10.2020 № 1082

ПРОЕКТ ПЛАНИРОВКИ
территории, ограниченной ул. Екатерининской,
зданием по ул. Екатерининской, 85, зданием по ул. Луначарского, 72,
зданием по ул. Луначарского, 74, зданием по ул. Луначарского, 74б,
зданием по ул. Луначарского, 74а, зданием по ул. Попова, 50а,
зданием по ул. Луначарского, 74г, ул. Луначарского, ул. Попова
в Ленинском районе города Перми

1. Положение о характеристиках планируемого развития территории, в том числе о плотности и параметрах застройки территории (в пределах, установленных градостроительным регламентом), о характеристиках объектов капитального строительства жилого, производственного, общественно-делового и иного назначения и необходимых для функционирования таких объектов и обеспечения жизнедеятельности граждан объектов коммунальной, транспортной, социальной инфраструктур, в том числе объектов, включенных в программы комплексного развития систем коммунальной инфраструктуры, программы комплексного развития транспортной инфраструктуры, программы комплексного развития социальной инфраструктуры и необходимых для развития территории в границах элемента планировочной структуры

1.1. Элементы планировочной структуры (далее – ЭПС) представлены в таблице 1 и на чертеже 2. Границы существующих и планируемых элементов планировочной структуры.

Таблица 1

Индекс	Наименование ЭПС	Площадь, га	Характеристика и параметры планируемого развития ЭПС
1.1	Зоны размещения объектов капитального строительства социально-культурного, коммунально-бытового, иного назначения	5,97	приведены в таблице 3

1.2. Положения в отношении характеристики и параметров размещения объектов капитального строительства жилого, производственного, общественно-делового и иного назначения представлены в таблице 2.

Таблица 2

№	Характеристика и параметры планируемого развития объектов капитального строительства	Единица измерения показателей	Значение показателя
1	Площадь территории МАОУ «СОШ № 7» г. Перми	кв. м.	5722

1.3. Описание объектов капитального строительства социальной инфраструктуры местного значения и их характеристики представлены в таблице 3.

Таблица 3

№	Наименование объекта	Наименование характеристик и параметров объекта	Единицы измерения показателей	Значение показателя	Место размещения
1	МАОУ «СОШ № 7»	вместимость	мест	599	индекс СИ.1, на чертеже 3

2. Положения об очередности планируемого развития территории, содержащие этапы проектирования, строительства, реконструкции объектов капитального строительства жилого, производственного, общественно-делового и иного назначения и этапы строительства, реконструкции необходимых для функционирования таких объектов и обеспечения жизнедеятельности граждан объектов коммунальной, транспортной, социальной инфраструктур, в том числе объектов, включенных в программы комплексного развития систем коммунальной инфраструктуры, программы комплексного развития транспортной инфраструктуры, программы комплексного развития социальной инфраструктуры

2.1. Мероприятия по реализации проекта планировки, в том числе очередность планируемого развития территории и этапы проектирования, строительства, реконструкции объектов капитального строительства жилого, производственного, общественно-делового и иного назначения и этапы строительства, реконструкции необходимых для функционирования таких объектов и обеспечения жизнедеятельности граждан объектов коммунальной, транспортной, социальной инфраструктур приведены в таблице 4 и на чертеже 3. Границы зон планируемого размещения объектов капитального строительства.

Таблица 1

Индекс мероприятия	Наименование объектов капитального строительства	Тип мероприятия	Территория и (или) местоположение мероприятия	Описание мероприятия, условия	Очередность планируемого развития территории	Этапы проектирования, строительства, реконструкции объектов капитального строительства
1	2	3	4	5	6	7
СИ.1	Социальная инфраструктура	Реконструкция	ул. Попова	для развития территории школы	1	1. Проектирование 2. Строительство-реконструкция

Приложения см. на стр. 250

УТВЕРЖДЕН
постановлением администрации
города Перми
от 23.10.2020 № 1082

**ПРОЕКТ МЕЖЕВАНИЯ
территории, ограниченной ул. Екатерининской,
зданием по ул. Екатерининской, 85, зданием по ул. Луначарского, 72,
зданием по ул. Луначарского, 74, зданием по ул. Луначарского, 74б,
зданием по ул. Луначарского, 74а, зданием по ул. Попова, 50а,
зданием по ул. Луначарского, 74г, ул. Луначарского, ул. Попова
в Ленинском районе города Перми**

Описание проектных решений

1. Перечень и сведения о площади образуемых земельных участков, виде разрешенного использования, возможные способы их образования.

Проектом межевания территории предусмотрено трехэтапное образование земельных участков.

На I этапе образуется 1 земельный участок путем перераспределения земельного участка с кадастровым номером 59:01:4410123:1191 с видом разрешенного использования исходного земельного участка – административно-хо-

зяйственные, деловые, общественные учреждения и организации, с целью исключения из границ земельного участка объекта капитального строительства, расположенного по ул. Луначарского, 109а в Ленинском районе города Перми, а также исключения вклинивания неразграниченной земли между земельными участками частной собственности. В соответствии с требованиями пункта 5.12 Порядка по подготовке и утверждению документации по планировке территории, утвержденного постановлением администрации города Перми от 03 мая 2018 г. № 267 «Об утверждении Порядка подготовки и утверждения документации по планировке территории и признании утратившими силу отдельных постановлений администрации города Перми», проектное решение по образованию земельного участка путем перераспределения обосновано совокупностью требований: земельный участок, предлагаемый к перераспределению, не обеспечен доступом с территориями общего пользования, а также его площадь (1 кв. м) и конфигурация (вклинивание между существующими земельными участками) не позволяет использовать его в соответствии с основными видами разрешенного использования, установленными для данной территории. Площадь земельного участка по итогам перераспределения остается как у исходного земельного участка с кадастровым номером 59:01:4410123:1191 и равна 584 кв. м.

На II этапе предусмотрено образование 1 земельного участка № 2 под дошкольное, начальное и среднее общее образование (3.5.1) путем объединения земельного участка с кадастровым номером 59:01:4410123:1 и земельного участка № 1, образованного на I этапе. Границы образованного земельного участка обусловлены границами исходных земельных участков, подлежащих объединению.

На III этапе предусмотрено образование двух земельных участков № 3, 4 путем раздела земельного участка № 2, образованного на 2 этапе.

Земельный участок № 3 образован под дошкольное, начальное и среднее общее образование (3.5.1). Образование земельного участка обусловлено необходимостью развития территории общеобразовательного учреждения как объекта социальной инфраструктуры, предусмотренной проектом планировки территории. Границы образованного земельного участка обусловлены границами исходных земельных участков, а также красными линиями, определяющими границы территорий общего пользования. Проектные решения, направленные на увеличение площади земельного участка, занятого существующим образовательным учреждением, позволят сократить дефицит площади фактической к площади нормативной.

Земельный участок № 4 образован с видом разрешенного использования – земельные участки (территории) общего пользования (12.0), его границы обусловлены границами исходных земельных участков, а также красными линиями, определяющими границы территорий общего пользования.

В связи с отсутствием на территории проектирования действующих публичных сервитутов, а также в связи с тем, что новые публичные сервитуты настоящим проектом не устанавливаются, их перечень не прилагается.

2. Перечень и сведения о площади образуемых земельных участков, которые будут отнесены к территориям общего пользования или имуществу общего пользования, в том числе в отношении которых предполагаются резервирование и (или) изъятие для государственных или муниципальных нужд

Настоящим проектом предусмотрено образование 1 земельного участка № 4 – земельные участки (территории) общего пользования (12.0).

Приложения см. на стр. 253



Экспликация образуемых и изменяемых земельных участков

№ земельного участка	Площадь образуемых и изменяемых земельных участков и их частей	Адрес земельного участка (при наличии)	Площадь земельного участка по проекту, кв. м	Вид разрешенного использования земельных участков
I этап				
1	-	Пермский край, г. Пермь, Ленинский район, ул. Попова, 48	584	административно-хозяйственные, деловые, общественные учреждения и организации
II этап				
2	-	Пермский край, г. Пермь, Ленинский район, ул. Попова, 50	5854	дошкольное, начальное и среднее общее образование (3.5.1)
III этап				
3	-	Пермский край, г. Пермь, Ленинский район, ул. Попова, 50	5736	дошкольное, начальное и среднее общее образование (3.5.1)
4	-	Пермский край, г. Пермь, Ленинский район, ул. Попова	118	земли (земельные участки) общего пользования (12.0)



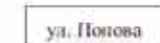
ПЛАНИРОВКА ТЕРРИТОРИИ. КРАСНЫЕ ЛИНИИ. ЛИНИИ РЕГУЛИРОВАНИЯ ЗАСТРОЙКИ
 ЧЕРТЕЖ 1



УСЛОВНЫЕ ОБОЗНАЧЕНИЯ

-  красные линии существующие, утвержденные постановлением администрации города Перми от 31.12.2013 № 1293
-  линии регулирования застройки существующие

Прочие позиции

-  граница территории разработки проекта планировки
-  здания существующие сохраняемые
-  ул. Попова наименование улиц

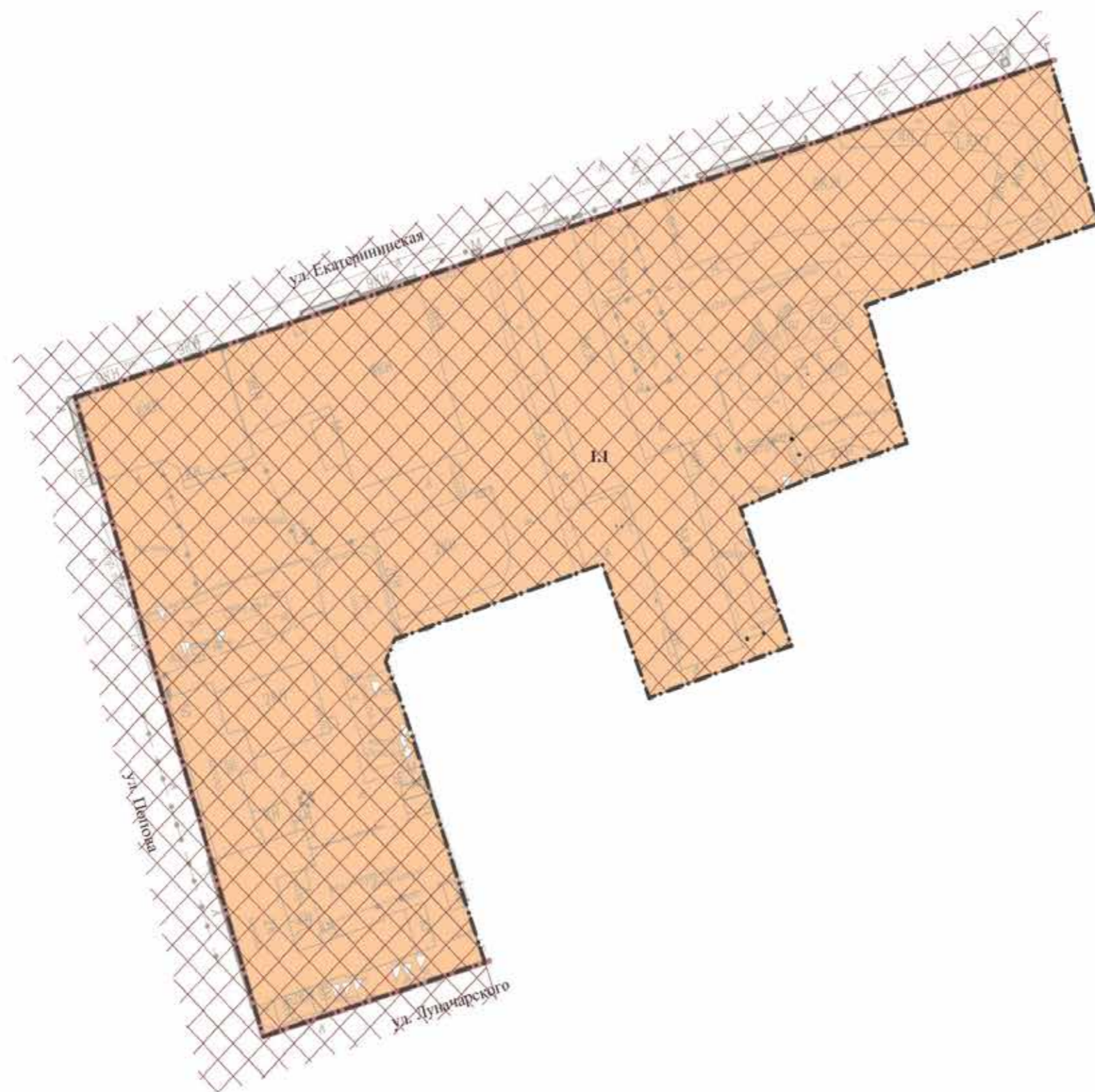
ПРОЕКТ ПЛАНИРОВКИ ТЕРРИТОРИИ, ОГРАНИЧЕННЫЙ УЛ. ЕКАТЕРИНИНСКОЙ, ЗДАНИЕМ ПО УЛ. ЕКАТЕРИНИНСКОЙ, 85, ЗДАНИЕМ ПО УЛ. ЛУНАЧАРСКОГО, 72, ЗДАНИЕМ ПО УЛ. ЛУНАЧАРСКОГО, 74, ЗДАНИЕМ ПО УЛ. ЛУНАЧАРСКОГО, 74Б, ЗДАНИЕМ ПО УЛ. ЛУНАЧАРСКОГО, 74А, ЗДАНИЕМ ПО УЛ. ПОПОВА, 50А, ЗДАНИЕМ ПО УЛ. ЛУНАЧАРСКОГО, 74Г, УЛ. ЛУНАЧАРСКОГО, УЛ. ПОПОВА В ЛЕНИНСКОМ РАЙОНЕ ГОРОДА ПЕРМИ





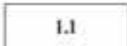




ОСНОВНАЯ ЧАСТЬ

ГРАНИЦЫ СУЩЕСТВУЮЩИХ И ПЛАНИРУЕМЫХ ЭЛЕМЕНТОВ ПЛАНИРОВОЧНОЙ СТРУКТУРЫ

ЧЕРТЕЖ 2



УСЛОВНЫЕ ОБОЗНАЧЕНИЯ

-  границы существующих элементов планировочной структуры
- Зоны планируемого размещения объектов капитального строительства**
-  зоны существующего и планируемого размещения объектов капитального строительства социально-культурного, коммунально-бытового, иного назначения
-  индексы элементов планировочной структуры согласно таблице 9
- Параметры возможной предельной высоты жилой застройки**
-  не более 6 этажей
- Прочие позиции**
-  граница территории разработки проекта планировки
-  здания существующие сохраняемые
-  наименование улиц

ПРОЕКТ ПЛАНИРОВКИ ТЕРРИТОРИИ, ОГРАНИЧЕННЫЙ УЛ. ЕКАТЕРИНИНСКОЙ, ЗДАНИЕМ ПО УЛ. ЕКАТЕРИНИНСКОЙ, 85, ЗДАНИЕМ ПО УЛ. ЛУНАЧАРСКОГО, 72, ЗДАНИЕМ ПО УЛ. ЛУНАЧАРСКОГО, 74, ЗДАНИЕМ ПО УЛ. ЛУНАЧАРСКОГО, 74Б, ЗДАНИЕМ ПО УЛ. ЛУНАЧАРСКОГО, 74А, ЗДАНИЕМ ПО УЛ. ПОПОВА, 50А, ЗДАНИЕМ ПО УЛ. ЛУНАЧАРСКОГО, 74Г, УЛ. ЛУНАЧАРСКОГО, УЛ. ПОПОВА В ЛЕНИНСКОМ РАЙОНЕ ГОРОДА ПЕРМИ

ОСНОВНАЯ ЧАСТЬ

ГРАНИЦЫ ЗОН ПЛАНИРУЕМОГО РАЗМЕЩЕНИЯ ОБЪЕКТОВ КАПИТАЛЬНОГО СТРОИТЕЛЬСТВА

ЧЕРТЕЖ 3



УСЛОВНЫЕ ОБОЗНАЧЕНИЯ
Зона планируемого размещения объектов капитального строительства:

- СИ.1 социальная инфраструктура
- Прочие позиции
- граница территории разработки проекта планировки
- здания существующие сохраняемые
- ул. Попова наименование улиц

Индекс мероприятия	Наименование объектов капитального строительства	Тип мероприятия	Территория и (или) местоположение мероприятия	Описание мероприятия, условия	Очередность планируемого развития территории	Этапы проектирования, строительства, реконструкции объектов капитального строительства
СИ.1	Социальная инфраструктура	Реконструкция	ул. Попова	для развития территории локсы	1	1. Проектирование 2. Строительство-реконструкция



ПРОЕКТ ПЛАНИРОВКИ ТЕРРИТОРИИ, ОГРАНИЧЕННЫЙ УЛ ЕКАТЕРИНИНСКОЙ, ЗДАНИЕМ ПО УЛ ЕКАТЕРИНИНСКОЙ, 85, ЗДАНИЕМ ПО УЛ ЛУНАЧАРСКОГО, 72, ЗДАНИЕМ ПО УЛ ЛУНАЧАРСКОГО, 74, ЗДАНИЕМ ПО УЛ ЛУНАЧАРСКОГО, 74Б, ЗДАНИЕМ ПО УЛ ЛУНАЧАРСКОГО, 74А, ЗДАНИЕМ ПО УЛ ПОПОВА, 50А, ЗДАНИЕМ ПО УЛ ЛУНАЧАРСКОГО, 74Г, УЛ ЛУНАЧАРСКОГО, УЛ ПОПОВА В ЛЕНИНСКОМ РАЙОНЕ ГОРОДА ПЕРМИ

ОСНОВНАЯ ЧАСТЬ

ЧЕРТЕЖ МЕЖЕВАНИЯ ТЕРРИТОРИИ I ЭТАП

ЧЕРТЕЖ 1



УСЛОВНЫЕ ОБОЗНАЧЕНИЯ

ПОЗИЦИИ, ПОДЛЕЖАЩИЕ УТВЕРЖДЕНИЮ

	границы образуемых и изменяемых земельных участков
	условный номер образуемого или изменяемого земельного участка в I этапе

ПРОЧИЕ ПОЗИЦИИ

	границы планировочного района
	красные линии, совпадающие с границами элементов планировочной структуры
	границы существующих земельных участков
	изменяемые границы земельных участков
	условный номер существующего земельного участка на плане межевания

ПРОЕКТ МЕЖЕВАНИЯ ТЕРРИТОРИИ, ОГРАНИЧЕННОЙ УЛ.ЕКАТЕРИНИНСКОЙ. ЗДАНИЕМ ПО УЛ.ЕКАТЕРИНИНСКОЙ, 85, ЗДАНИЕМ ПО УЛ.ЛУНАЧАРСКОГО, 72, ЗДАНИЕМ ПО УЛ.ЛУНАЧАРСКОГО, 74, ЗДАНИЕМ ПО УЛ.ЛУНАЧАРСКОГО, 74Б, ЗДАНИЕМ ПО УЛ.ЛУНАЧАРСКОГО, 74А, ЗДАНИЕМ ПО УЛ.ПОПОВА, 50А, ЗДАНИЕМ ПО УЛ.ЛУНАЧАРСКОГО, 74Г, УЛ.ЛУНАЧАРСКОГО, УЛ.ПОПОВА В ЛЕНИНСКОМ РАЙОНЕ ГОРОДА ПЕРМИ

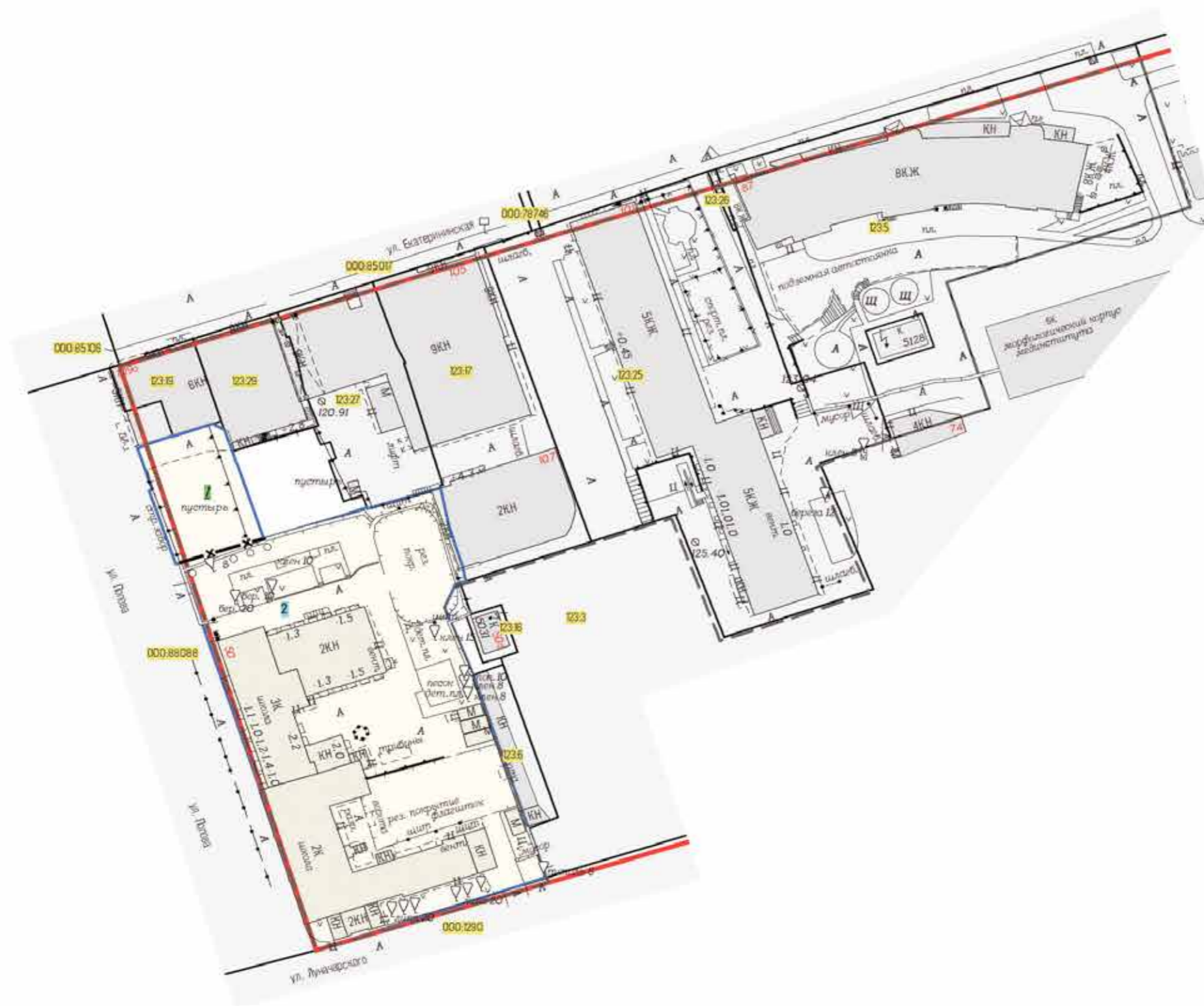
M 1:1000

В 1 см 10 м

ОСНОВНАЯ ЧАСТЬ

ЧЕРТЕЖ МЕЖЕВАНИЯ ТЕРРИТОРИИ II ЭТАП

ЧЕРТЕЖ 1



УСЛОВНЫЕ ОБОЗНАЧЕНИЯ

ПОЗИЦИИ, ПОДЛЕЖАЩИЕ УТВЕРЖДЕНИЮ

	границы образуемых и изменяемых земельных участков
	условный номер прекращающего свое существование образованного или измененного земельного участка
	условный номер образуемого или изменяемого земельного участка в II этапе

ПРОЧИЕ ПОЗИЦИИ

	границы планировочного района
	красные линии, совпадающие с границами элементов планировочной структуры
	границы существующих земельных участков
	изменяемые границы земельных участков
	условный номер существующего земельного участка на плане межевания

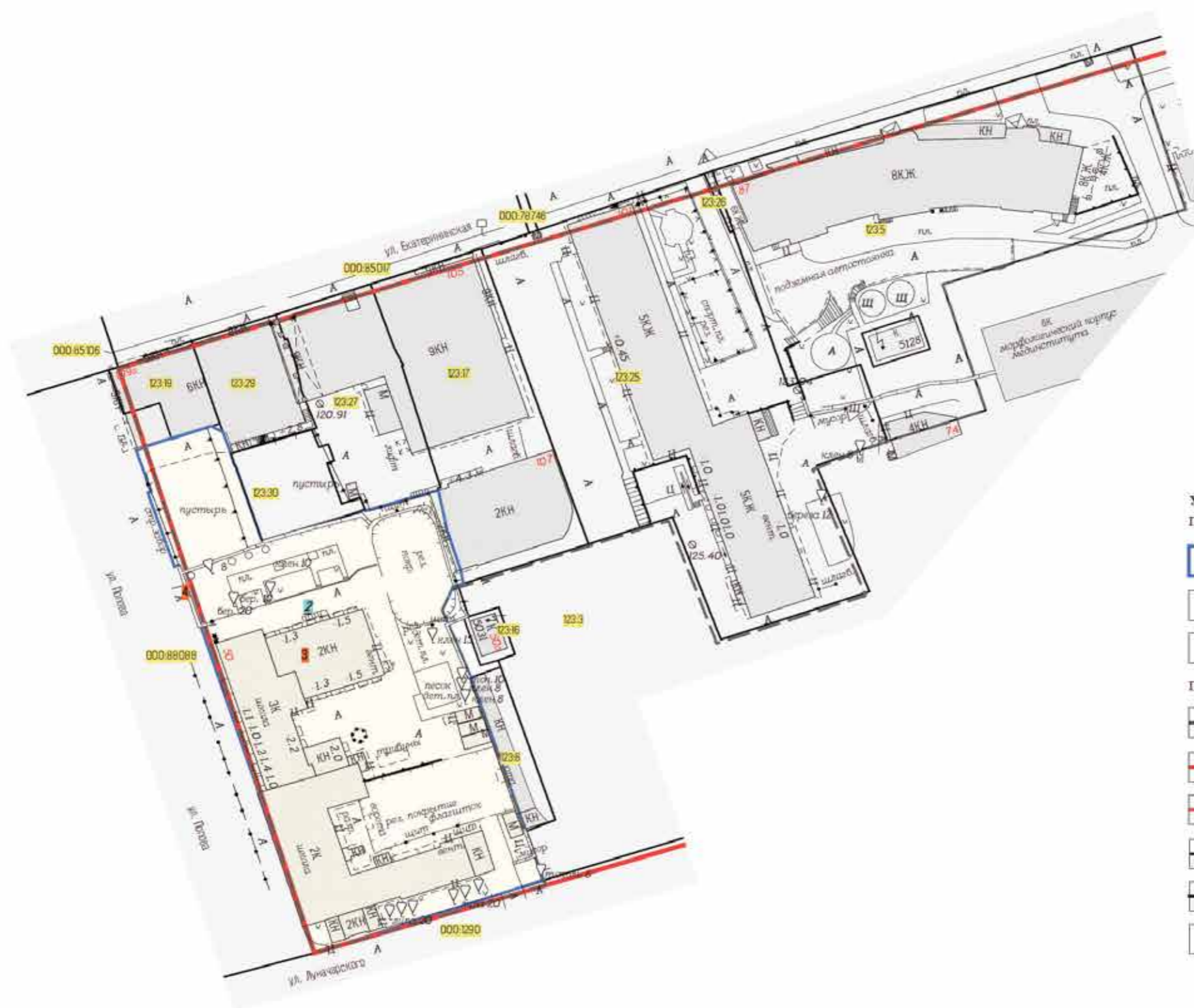
ПРОЕКТ МЕЖЕВАНИЯ ТЕРРИТОРИИ, ОГРАНИЧЕННОЙ УЛЕКАТЕРИННИНСКОЙ, ЗДАНИЕМ ПО УЛЕКАТЕРИННИНСКОЙ, 85, ЗДАНИЕМ ПО УЛ.ЛУНАЧАРСКОГО, 72, ЗДАНИЕМ ПО УЛ.ЛУНАЧАРСКОГО, 74, ЗДАНИЕМ ПО УЛ.ЛУНАЧАРСКОГО, 74Б, ЗДАНИЕМ ПО УЛ.ЛУНАЧАРСКОГО, 74А, ЗДАНИЕМ ПО УЛ.ПОПОВА, 50А, ЗДАНИЕМ ПО УЛ.ЛУНАЧАРСКОГО, 74Г, УЛ.ЛУНАЧАРСКОГО, УЛ.ПОПОВА В ЛЕНИНСКОМ РАЙОНЕ ГОРОДА ПЕРМИ

М 1:1000
в 1 см 10 м

ОСНОВНАЯ ЧАСТЬ




ЧЕРТЕЖ МЕЖЕВАНИЯ ТЕРРИТОРИИ III ЭТАП

ЧЕРТЕЖ 1









УСЛОВНЫЕ ОБОЗНАЧЕНИЯ

ПОЗИЦИИ, ПОДЛЕЖАЩИЕ УТВЕРЖДЕНИЮ

-  границы образуемых и изменяемых земельных участков
-  условный номер прекращающего свое существование образованного или измененного земельного участка
-  условный номер образуемого или изменяемого земельного участка в III этапе

ПРОЧИЕ ПОЗИЦИИ

-  границы планировочного района
-  красные линии
-  линии отступа (регулирующая застройка) от красных линий, совпадающие с ними
-  границы существующих земельных участков
-  изменяемые границы земельных участков
-  условный номер существующего земельного участка на плане межевания

ПРОЕКТ МЕЖЕВАНИЯ ТЕРРИТОРИИ, ОГРАНИЧЕННОЙ УЛ.КАТЕРИНИНСКОЙ, ЗДАНИЕМ ПО УЛ.КАТЕРИНИНСКОЙ, 85, ЗДАНИЕМ ПО УЛ.ЛУНАЧАРСКОГО, 72, ЗДАНИЕМ ПО УЛ.ЛУНАЧАРСКОГО, 74, ЗДАНИЕМ ПО УЛ.ЛУНАЧАРСКОГО, 74Б, ЗДАНИЕМ ПО УЛ.ЛУНАЧАРСКОГО, 74А, ЗДАНИЕМ ПО УЛ.ПОПОВА, 50А, ЗДАНИЕМ ПО УЛ.ЛУНАЧАРСКОГО, 74Г, УЛ.ЛУНАЧАРСКОГО, УЛ.ПОПОВА В ЛЕНИНСКОМ РАЙОНЕ ГОРОДА ПЕРМИ

М 1:1000

В 1 см 10 м

ОСНОВНАЯ ЧАСТЬ