



Пермская городская Дума VI созыва

Р Е Ш Е Н И Е

25.02.2020

№ 45

О внесении изменений в Генеральный план города Перми, утвержденный решением Пермской городской Думы от 17.12.2010 № 205

В соответствии с частью 2 статьи 18, статьей 24 Градостроительного кодекса Российской Федерации, статьей 16 Федерального закона от 06.10.2003 № 131-ФЗ «Об общих принципах организации местного самоуправления в Российской Федерации», Уставом города Перми

Пермская городская Дума **р е ш и л а**:

1. Внести в Генеральный план города Перми, утвержденный решением Пермской городской Думы от 17.12.2010 № 205 (в редакции решений Пермской городской Думы от 30.08.2011 № 175, от 28.01.2014 № 2, от 28.01.2014 № 3, от 22.04.2014 № 86, от 20.12.2016 № 269, от 20.12.2016 № 270, от 23.05.2017 № 103, от 22.05.2018 № 93, от 26.06.2018 № 114, от 22.01.2019 № 5, от 26.03.2019 № 51, от 25.06.2019 № 131, от 27.08.2019 № 166, от 24.09.2019 № 216, от 17.12.2019 № 317, от 28.01.2020 № 14), изменения:

1.1 таблицу 22 главы 8 дополнить позициями согласно приложению 1 к настоящему решению;

1.2 в отношении ул. Маршала Жукова от ул. Шевченко до ул. Спешилова в Ленинском районе города Перми:

в карте 2. Границы территорий планируемого размещения объектов капитального строительства (приложение № 4) фрагмент карты 2, ограниченный вершинами сетки деления территории с индексами AS67, AX67, AX71, AS71, изложить в редакции согласно приложению 2 к настоящему решению;

в карте 2.1. Развитие улично-дорожной сети, иных объектов капитального строительства транспортной инфраструктуры. Первый и второй этапы (2011-2016 годы и 2017-2022 годы) и на перспективу (приложение № 5) фрагмент карты 2.1, ограниченный вершинами сетки деления территории с индексами AS67, AX67, AX71, AS71, изложить в редакции согласно приложению 3 к настоящему решению;

1.3 в отношении ул. Плеханова от шоссе Космонавтов до ул. Грузинской в Дзержинском районе города Перми; ул. Братьев Игнатовых от ул. Мира до шоссе Космонавтов в Индустриальном районе города Перми; ул. Комбайнеров

от ул. Мира до шоссе Космонавтов в Индустриальном районе города Перми; ул. Зои Космодемьянской в Дзержинском районе города Перми:

в карте 2. Границы территорий планируемого размещения объектов капитального строительства (приложение № 4) фрагмент карты 2, ограниченный вершинами сетки деления территории с индексами AR82, AY82, AY96, AR96, изложить в редакции согласно приложению 4 к настоящему решению;

в карте 2.1. Развитие улично-дорожной сети, иных объектов капитального строительства транспортной инфраструктуры. Первый и второй этапы (2011-2016 годы и 2017-2022 годы) и на перспективу (приложение № 5) фрагмент карты 2.1, ограниченный вершинами сетки деления территории с индексами AR82, AY82, AY96, AR96, изложить в редакции согласно приложению 5 к настоящему решению.

2. Настоящее решение вступает в силу со дня его официального опубликования в печатном средстве массовой информации «Официальный бюллетень органов местного самоуправления муниципального образования город Пермь».

3. Опубликовать настоящее решение в печатном средстве массовой информации «Официальный бюллетень органов местного самоуправления муниципального образования город Пермь», а также опубликовать (обнародовать) настоящее решение на официальном сайте муниципального образования город Пермь в информационно-телекоммуникационной сети Интернет.

4. Контроль за исполнением настоящего решения возложить на комитет Пермской городской Думы по вопросам градостроительства, планирования и развития территории.

Председатель
Пермской городской Думы

Ю.А. Уткин

Глава города Перми

Д.И. Самойлов

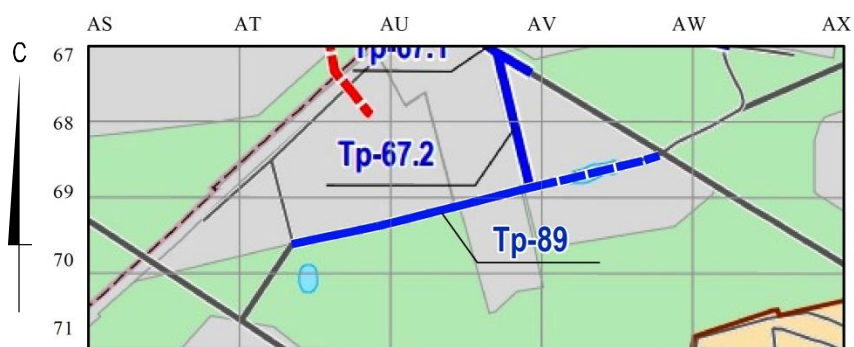
ПРИЛОЖЕНИЕ 1
к решению
Пермской городской Думы
от 25.02.2020 № 45

ДОПОЛНЕНИЕ
к таблице 22 главы 8 Генерального плана города Перми,
утвержденного решением Пермской городской Думы от 17.12.2010 № 205,
предусматривающее изменения к описанию мероприятий
по размещению объектов капитального строительства транспортной инфраструктуры
на второй этап реализации Генерального плана (2017-2022 годы),
указанные в подпункте 1.1 решения, которым утверждено настоящее приложение

Индекс на карте 2.1	Группы объектов транспортной инфраструктуры	Объекты капитального строительства транспортной инфраструктуры	Тип мероприятий	Описание мероприятий	Описание ТПРОКС	Стоимость реализации мероприятий (млн. руб.)
1	2	3	4	5	6	7
Тр-89	улично-дорожная сеть	ул. Маршала Жукова от ул. Шевченко до ул. Спешилова	новое строительство/реконструкция	устройство проезжей части 1+1 полос движения с дополнительной полосой на пересечении, тротуаров, полос движения для велосипедистов, посадка деревьев, устройство освещения, дорожной разметки, дождевой канализации	-	-
Тр-90						
Тр-91	улично-дорожная сеть	ул. Плеханова от шоссе Космонавтов до ул. Грузинской	реконструкция	устройство проезжей части 1+1 полос движения с дополнительными полосами движения перед перекрест-	-	-

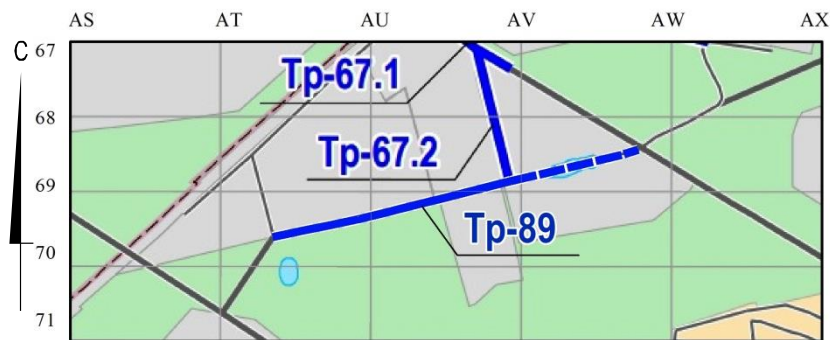
1	2	3	4	5	6	7
				ками, тротуаров, полос движения для велосипедистов, посадка деревьев, устройство освещения, дорожной разметки, дождевой канализации		
Тр-92	улично-дорожная сеть	ул. Братьев Игнатовых от ул. Мира до шоссе Космонавтов	реконструкция	устройство проезжей части 1+1 полос движения с дополнительными полосами движения перед перекрестками, тротуаров, полос движения для велосипедистов, посадка деревьев, устройство освещения, дорожной разметки, дождевой канализации	-	-
Тр-93	улично-дорожная сеть	ул. Комбайнеров от ул. Мира до шоссе Космонавтов	реконструкция	устройство проезжей части 1+1 полос движения, тротуаров, посадка деревьев, устройство освещения, дорожной разметки, дождевой канализации	-	-
Тр-94	улично-дорожная сеть	ул. Зои Космодемьянской	реконструкция	устройство проезжей части 2+2 полос движения, тротуаров, полос движения для велосипедистов, посадка деревьев, устройство освещения, дорожной разметки, дождевой канализации	-	-

**Фрагмент карты 2 Генерального плана города Перми,
утвержденного решением Пермской городской Думы от 17.12.2010 № 205,
предусматривающий изменение границ территорий
планируемого размещения объектов капитального строительства,
указанное в подпункте 1.2 решения,
которым утверждено настоящее приложение**



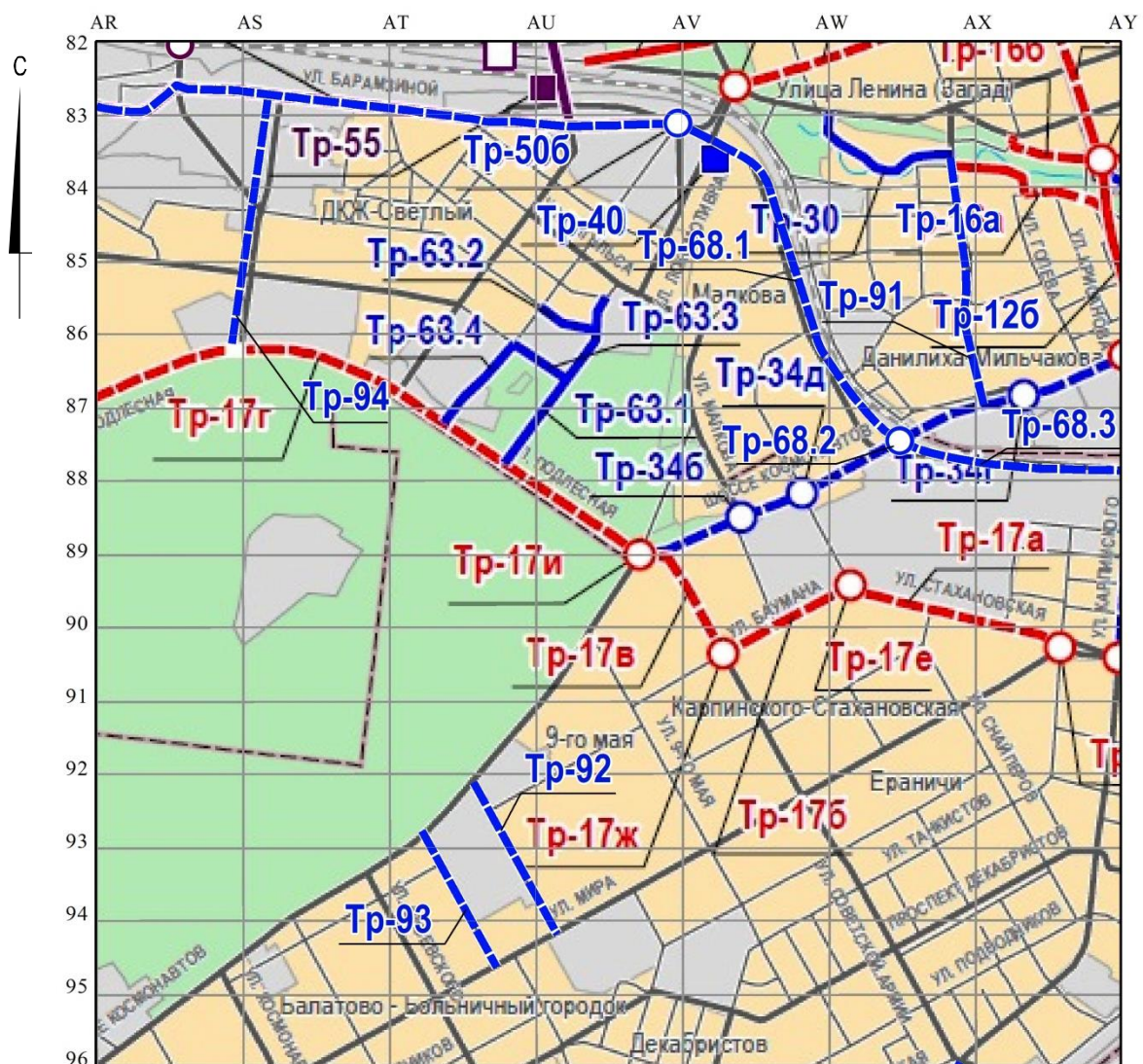
М 1:25000

**Фрагмент карты 2.1. Генерального плана города Перми,
утвержденного решением Пермской городской Думы от 17.12.2010 № 205,
предусматривающий изменение в развитии улично-дорожной сети,
иных объектов капитального строительства транспортной инфраструктуры
на первый и второй этапы (2011-2016 годы и 2017-2022 годы)
и на перспективу, указанное в подпункте 1.2 решения,
которым утверждено настоящее приложение**



М 1:25000

**Фрагмент карты 2.1. Генерального плана города Перми,
утвержденного решением Пермской городской Думы от 17.12.2010 № 205,
предусматривающий изменения в развитии улично-дорожной сети,
иных объектов капитального строительства транспортной инфраструктуры
на первый и второй этапы (2011-2016 годы и 2017-2022 годы)
и на перспективу, указанные в подпункте 1.3 решения,
которым утверждено настоящее приложение**



М 1:25000